
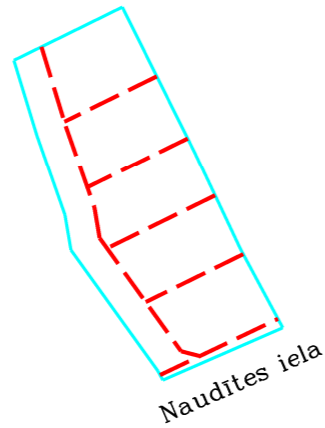


Projektētā teritorijas shēma pirms zemes ierīcības projekta izstrādes



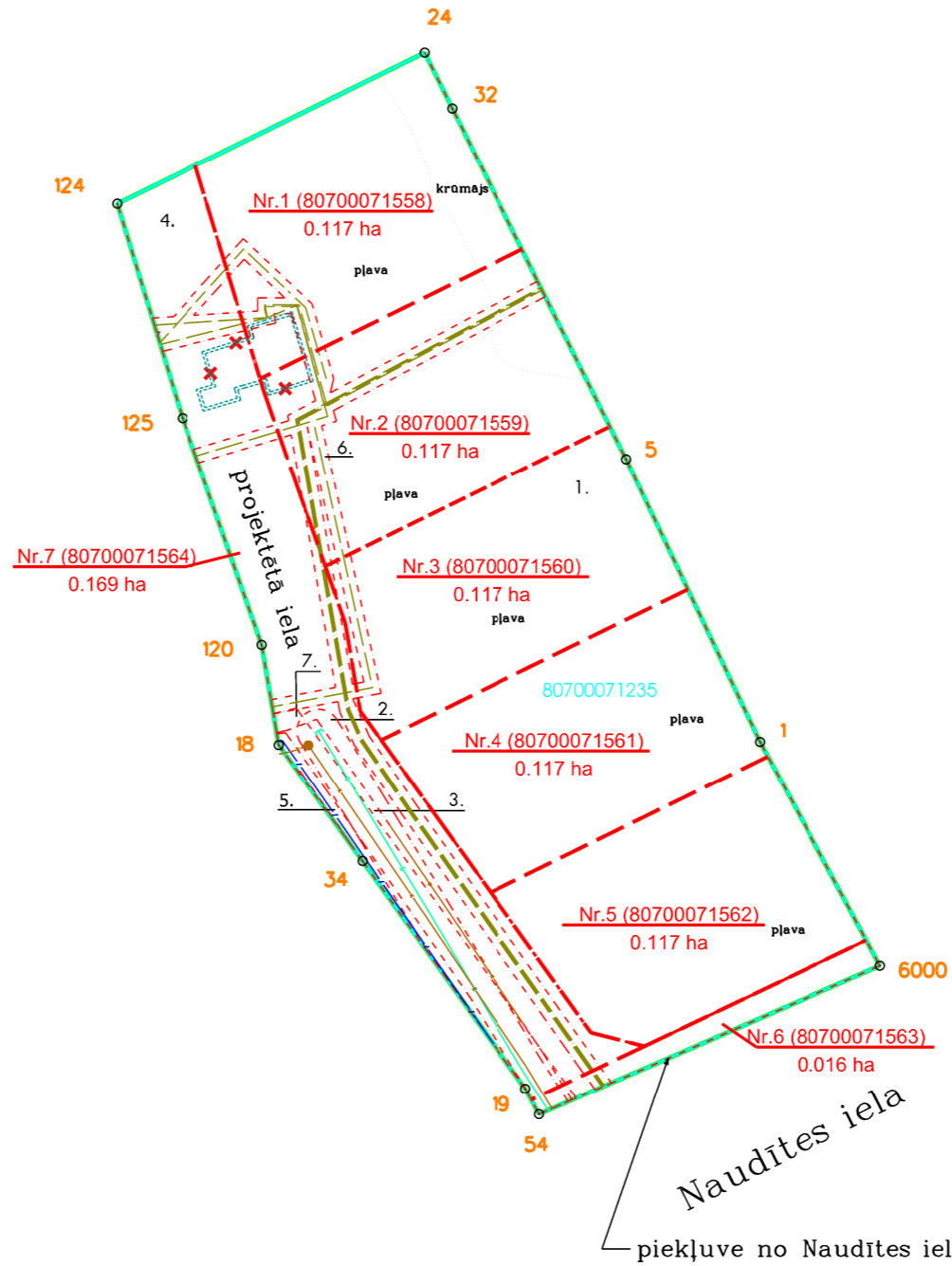
Projektētā teritorijas shēma pēc zemes ierīcības projekta izstrādes



Esošās zemes vienības	
Kadastra apzīmējums	Platība
80700071235	0.77 ha
Kopā	0.77 ha

Projektētās zemes vienības				Apgrūtinājumi	
Nr.	Kadastra apzīmējums	Platības no esošajām zemes vienībām	Kārtas Nr.	Klasifikācijas kods	
1.	80700071558	80700071235 - 0.117 ha	1.	7311090900	
			6.	7312050201	
2.	80700071559	80700071235 - 0.117 ha	1.	7311090900	
			6.	7312050201	
3.	80700071560	80700071235 - 0.117 ha	1.	7311090900	
			6.	7312050201	
4.	80700071561	80700071235 - 0.117 ha	1.	7311090900	
5.	80700071562	80700071235 - 0.117 ha	1.	7311090900	
			2.	7312010101	
			3.	7312010300	
			4.	7312030100	
			6.	7312050201	
			7.	7315030100	
			7.	80700071564	80700071235 - 0.169 ha
			2.	7312010101	
			3.	7312010300	
			4.	7312030100	
			5.	7312040100	
			6.	7312050201	
			7.	7315030100	

Projektēto zemes vienību platības uzmērot var atšķirties platību noapaļošanas dēļ.



Dati ievadīti pašvaldības datu bāzē.
Uzmērījums reģistrēts ar Nr.
8070 DP 194723
2019.gada 26.novembrī

SIA "Mērniecības Datu Centrs" Līmbažu iela 9 - 486, Rīga, LV-1005
Tālrunis: +371 67496833 Fakss: +371 67387483 e-pasts: infodat@mdc.lv www.mdc.lv www.topografija.lv

Apzīmējumi :

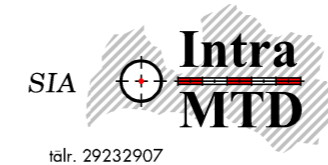
- 80700071235 esošās zemes vienības kadastra apzīmējums
- projektētās teritorijas robeža
- esošās zemes vienības robeža ar robežpunktu ēka
- - - projektēto zemes vienību robežas
- x robeža, kas tiks likvidēta
- - - - - nekustamo īpašumu apgrūtinājuma robežas
- 80700071588 projektējās zemes vienības kadastra nummurs un platība
- - - - - teritorijas robeža, kas var kalpot reālservitūta tiesības nodibināšanai
- x x x demontējami pamati

Zemes ierīcības projekts "Dizcelmiņi", Katlakalna, Ķekavas nov.

Zemes ierīcības projekta grafiskās daļas mērogs 1:1000 LKS-92 koordinātu sistēma Mēroga koeficients 0.999601

Kartogrāfiskā pamatne - SIA "METO PRO" topogrāfiskais plāns M 1:500 - 18.02.2018.
Zemes robežu plāns : Juris Rubiķis, M1:1000, 12.12.2006.

Projektam piekritu, iebildumu nav, īpašuma īpašnieks



Apliecinu, ka zemes ierīcības projekts izstrādāts atbilstoši normatīvo aktu prasībām, kas regulē zemes ierīcības projekta izstrādi

Zemes ierīkotājs Uldis Gau 21.11.2019

Zemes ierīkotāja sertifikāts Nr.AA000000074
(izsniegts 03.01.2011, derīgs līdz 02.01.2021)