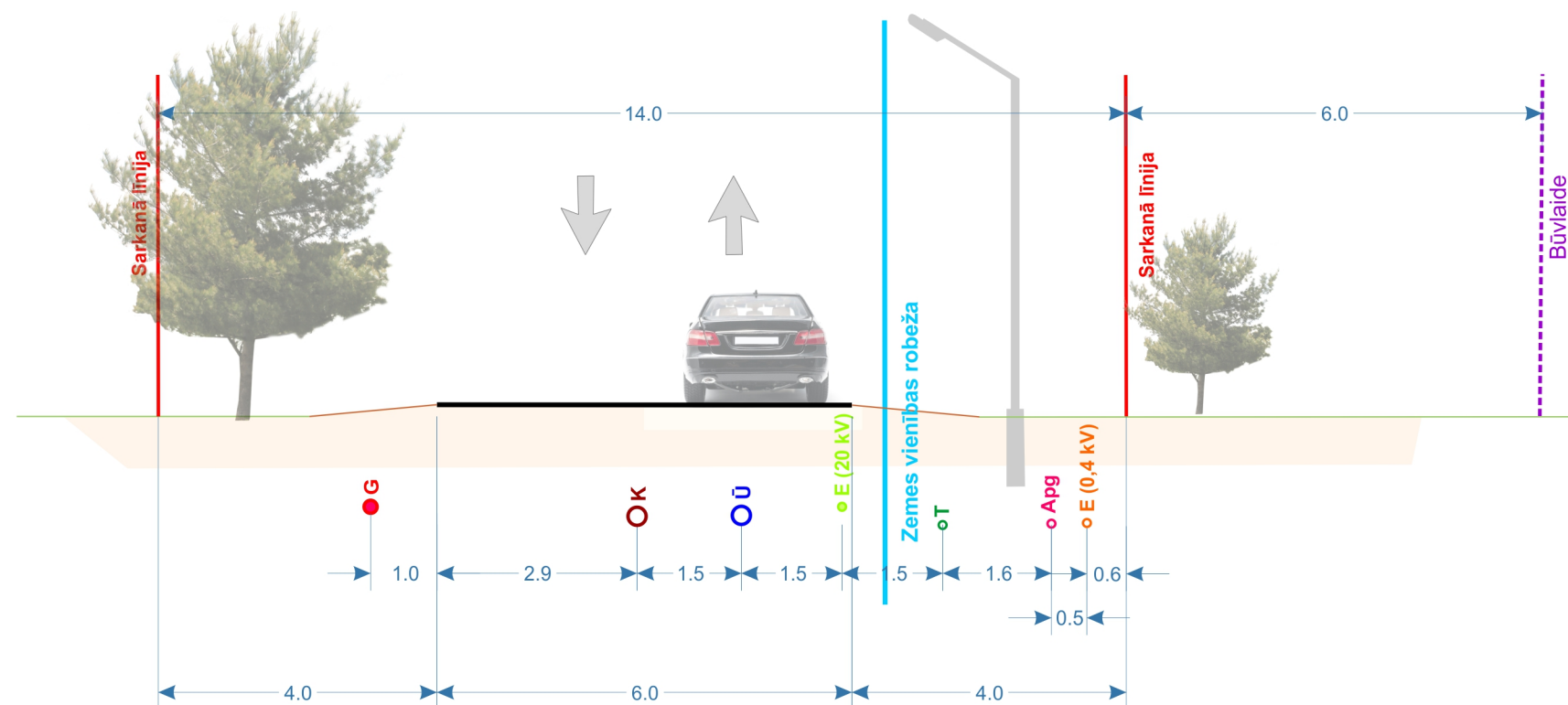
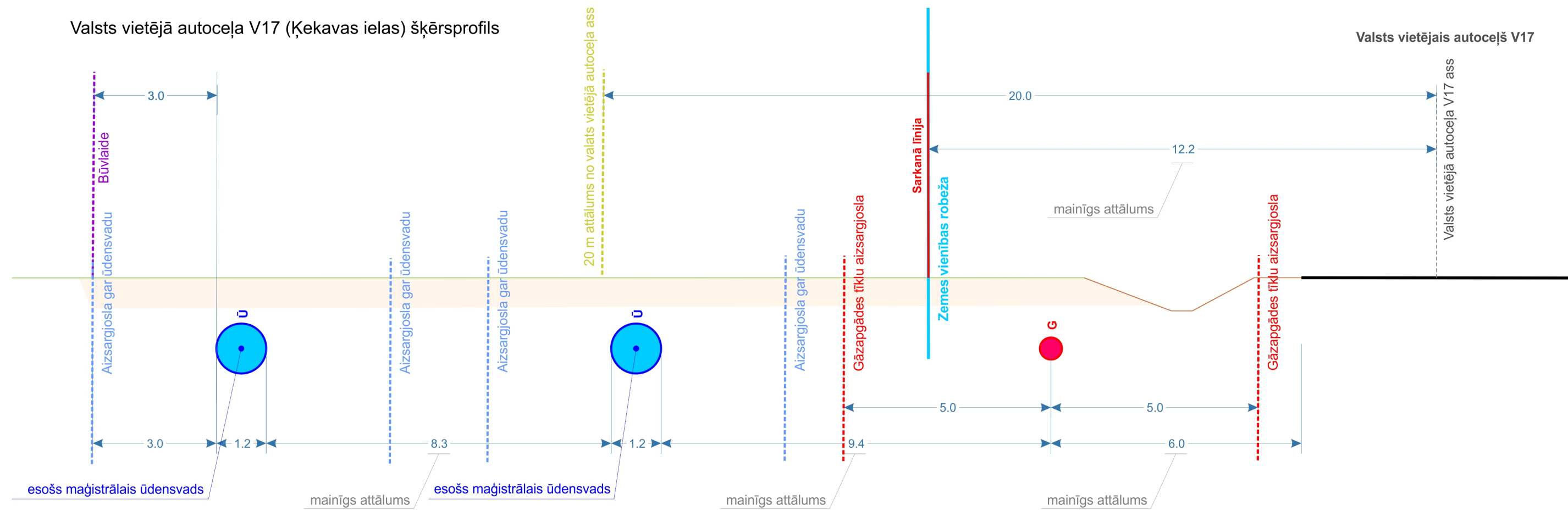


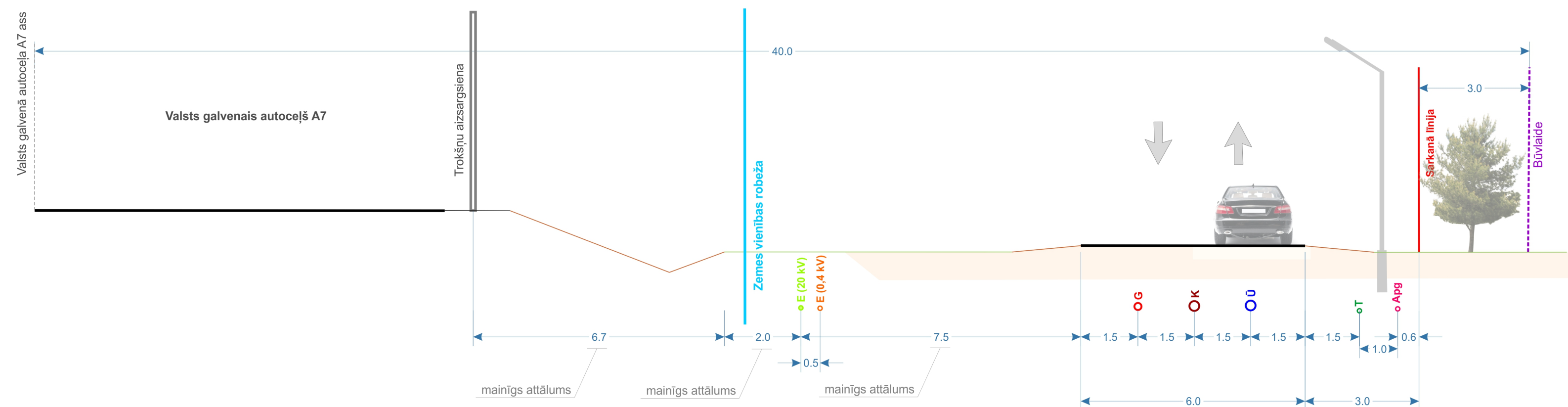
Tūjas ielas šķērsprofils



Valsts vietējā autoceļa V17 (Ķekavas ielas) šķērsprofils



Plānotās Tūjas ielas pagarinājuma šķērsprofils



APZĪMĒJUMI:

- U Esošs ūdensvads
- Ū Plānots ūdensvads
- K Plānots sadzīves kanalizācijas vads
- G Esošs gāzesvads
- G Plānots gāzesvads
- Apg Plānota ārējā apgaismojuma kabelīnija
- E (20 kV) Esoša 20 kV elektroapgādes kabelīnija
- E (0.4 kV) Plānota 0,4 kV elektroapgādes kabelīnija
- T Plānota elektronisko sakaru kanalizācija

PROJEKTS:
Lokālplānojums teritorijas plānojuma grozījumiem nekustamajā īpašumā "Vēja roze" (zemes vienība ar kadastra apzīmējumu 80700070217) Lapeniekos, Ķekavas pagastā, Ķekavas novadā

PASŪTĪTĀJS:
SIA "VĒJA ROZE»

IZSTRĀDĀTĀJS:

 SIA "Reģionālie projekti"
 Rūpniecības iela 32b-501
 Latvija, Rīga; LV 1045
 Tālr.: +371 67320809
 birojs@rp.lv

	Datums	Paraksts
Projekta vadītāja	L. Meļķe- Tropiņa	
Grafisko daļu izstrādāja	I.Narbutis	

IELU ŠĶĒRSPROFILI
 (Grafiskā daļa sagatavota mērogā 1:500; izdrukas mērogs 1:1000)