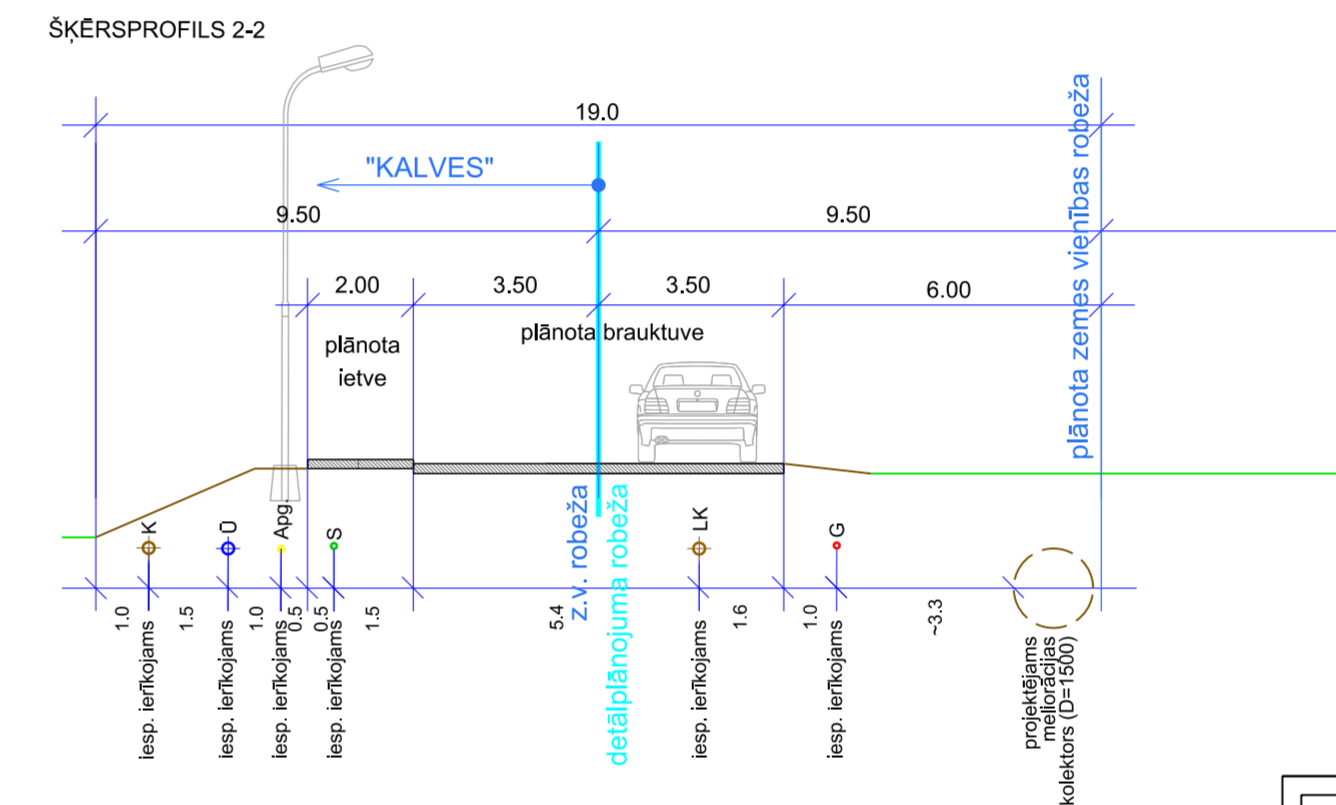
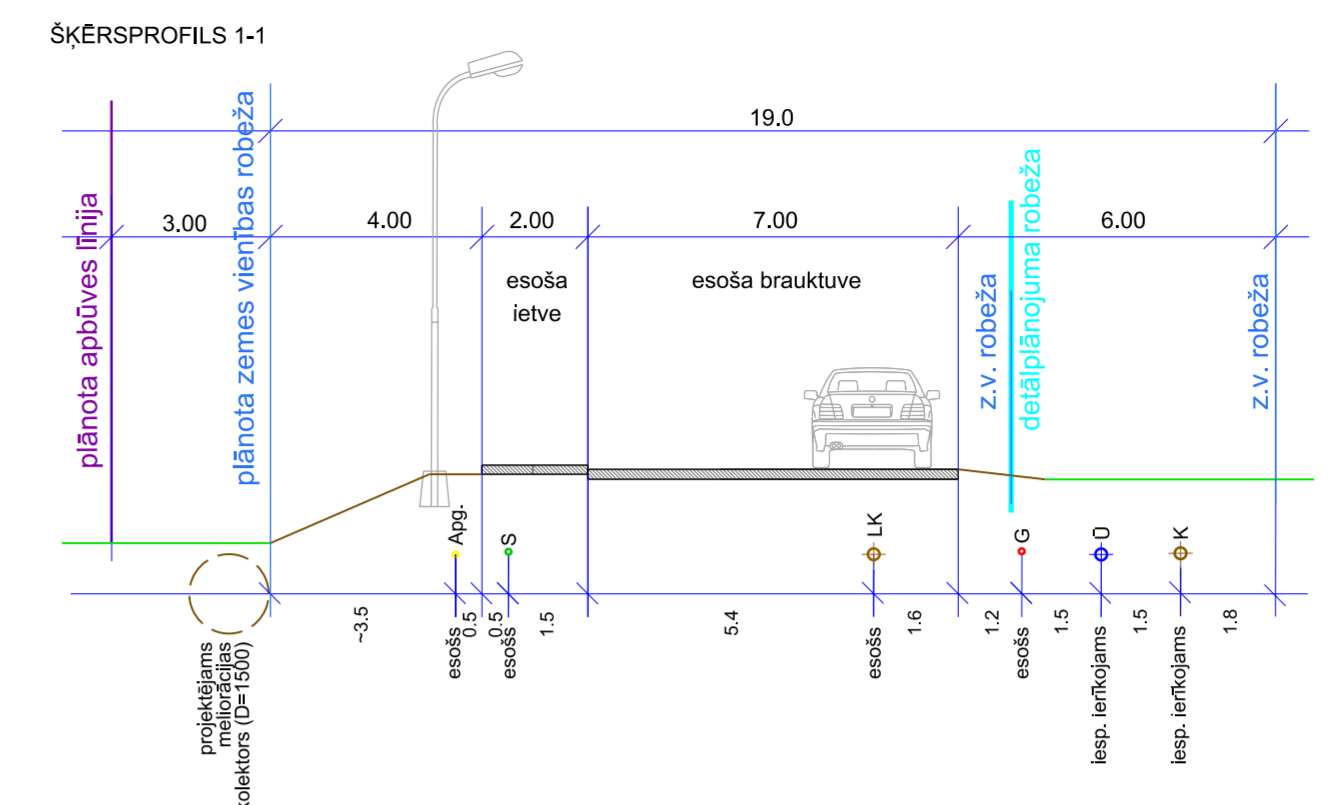
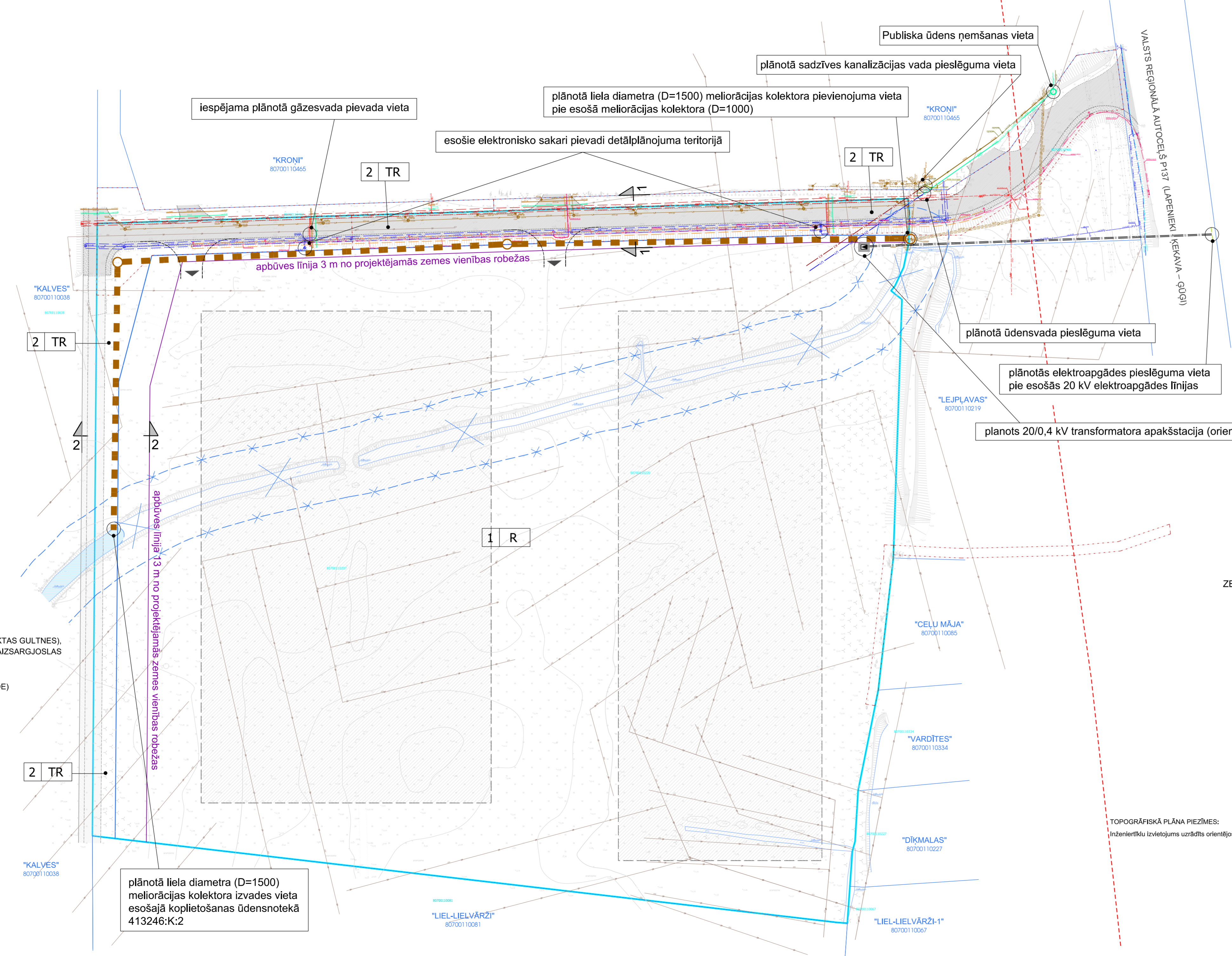
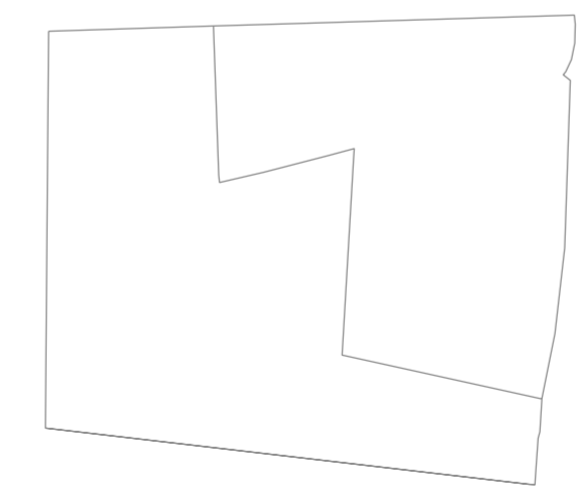


APZĪMĒJUMI:


- DETĀLPLĀNOJUMA ROBEŽA
- ESOŠĀ ZEMES VIENĪBAS ROBEŽA
- LIKVIDĒJAMA ZEMES VIENĪBU ROBEŽA
- PROJEKTĒJAMĀ ZEMES VIENĪBAS ROBEŽA
- PROJEKTĒJAMĀ APBŪVES LĪNIJA
- EKSPĻUATĀCIJAS AIZSARGJOSLAS TERITORĪJA GAR VALSTS REĢIONĀLAJAIEM AUTOCEĻIEM LAUKU APVIDOS (7312030302) (60 m)
- ESOŠS ĀRĒJĀ APGAISMOJUMA KABEĻLĪNIJA
- AIZSARGJOSLA GAR ELEKTRISKAJĪEM TĪKĻIEM (7312050201)
- PROJEKTĒJAMA 20 KV ELEKTROAPGĀDES KABEĻLĪNIJA
- ESOŠS ŪDENSVADS
- PROJEKTĒJAMS ŪDENSVADS
- ESOŠS SADZĪVES KANALIZĀCIJAS VADS
- ESOŠS SADZĪVES KANALIZĀCIJAS SPIEDVADS
- ESOŠAS DRENAS (LIKVIDĒJAMAS DETĀLPLĀNOJUMA TERITORIJĀ)
- PLĀNOTS SADZĪVES KANALIZĀCIJAS VADS
- ESOŠĀ LIETUS KANALIZĀCIJA
- ESOŠS MELIORĀCIJAS KOLEKTORS (D1000)
- PROJEKTĒJAMS MELIORĀCIJAS KOLEKTORS (D1500)
- ESOŠS ZEMSPIEDIENA GĀZESVADS
- AIZSARGJOSLAS AP GĀZESVADIEM, GĀZAPGĀDES IEKĀRTĀM UN BŪVĒM, GĀZES NOLIKTĀVĀM UN KRĀTUVĒM (7312080101)
- ESOŠĀ ELEKTRONISKO SAKARU KANALIZĀCIJA
- AIZSARGJOSLAS GAR ELEKTRONISKO SAKARU TĪKĻIEM (7312040100)
- LIKVIDĒJAMAS KOPLIETOŠANAS ŪDENSNOTEKAS POSMS
- LIKVIDĒJAMA ŪDENSNOTEKAS (ŪDENSTEČU REGULĒTA POSMA UN SPECIĀLI RAKTAS GULTNES), KĀ ĀRĪ UZ TĀS ESOŠAS HIDROTEHNISKAS BŪVES UN IERĪCES EKSPĻUATĀCIJAS AIZSARGJOSLAS TERITORĪJA LAUKSAIMNIECĪBĀ IZMANTOJAMĀS ZEMĒS (7311041000)
- SAGLABĀJAMS KOPLIETOŠANAS ŪDENSNOTEKAS POSMS (VAĻĒJA ŪDENS ATVADE) (uzrādīts orientējoši, precizējams būvprojektā)
- ESOŠS PIEBRAUCAMĀIS CEĻŠ (KOMERSANTA)
- ESOŠĀ IETVE
- PLĀNOTS PIEBRAUCAMĀIS CEĻŠ (KOMERSANTA) (PERSPEKTĪVĒ)
- PLĀNOTĀ IETVE (PERSPEKTĪVĒ)
- PLĀNOTĀ APBŪVE (ORIENTĒJOŠI)
- ESOŠĀ CEĻA SERVIDĒTA TERITORĪJA (7315030100)
- PLĀNOTĀ NOBRAUKTŪVE
- PROJEKTĒJAMĀS ZEMES VIENĪBAS KĀRTAS NUMURS; PROJEKTĒJAMĀS ZEMES PLĀNOTĀ (ATĻAUTĀ) IZMANTOŠANA
- CEĻU ŠĶĒRSPROFILU VIETAS



ZEMES VIENĪBAS SHĒMA PIRMS PROJEKTA



ZEMES VIENĪBAS SHĒMA PĒC PROJEKTA



TOPOGRĀFISKĀ PLĀNA PIEZĪMES:  
Inženiertīklu izvietojums uzrādīts orientējoši, to novietojums precizējams būvniecības ieceres dokumentācijā.

TOPOGRĀFISKĀ PLĀNA PIEZĪMES:  
1. LKS-92 koordinātu sistēma, Mēroga koeficients 0,999603  
2. Latvijas normālo augstumu sistēma (LAS-2000.5)  
3. Uzmērīšana veikta 2023. gada 3. un 9. novembrī.  
4. Uzmērīšanas teritorijas platība - 10,73 ha.  
5. Kadastra informācija atbilst VZD kadastra kartei, 2023. gada 31. oktobra VZD sistēmas informācijas datne Nr.4038979.edoc  
6. Zemes vienību robežas ir attēlotas atbilstoši zemes kadastrālās uzmērīšanas un vietējā ģeodēziskā tīkla precizitātei un var nesakrist ar situāciju plānā.  
7. Uzmērīšanā izmantotas Latvijas Republikas RTK režīmā no bāzes stacijas Agentūra  
8. Ielu sarkanās līnijas attēlotas atbilstoši Ķekavas novada teritorijas plānojumam.  
9. Topogrāfiskie apzīmējumi attēloti atbilstoši Ministru kabineta 2012.gada 24.aprīļa noteikumu Nr.281.1 pielikumam.

PROJEKTS:  
**DETĀLPLĀNOJUMS NEKUSTAMAJIEM ĪPAŠUMIEM "RŪJAS" UN "RŪJAS-1", ĶEKAVAS PAGASTĀ, ĶEKAVAS NOVADĀ**

PASŪTĪTĀJS:  
**SIA "VGP Industrial Development Latvia"**

IZSTRĀDĀTĀJS:  
 **REĢIONĀLIE PROJEKTI**  
SIA "Reģionālie projekti"  
Rūpniecības iela 32b-501  
Latvija, Rīga; LV 1045  
Tālrunis: +371 67320809  
birojs@rp.lv

	Datums	Paraksts
Projekta vadītāja	L. Šildere	
Grafisko daļu izstrādāja	I.Narbutis	

**INŽENIERTĪKLU PLĀNS**  
(Grafiskā daļa sagatavota mērogā 1:500; izdrukas mērogs 1:1000)

LAPA 3  
LAPAS 4