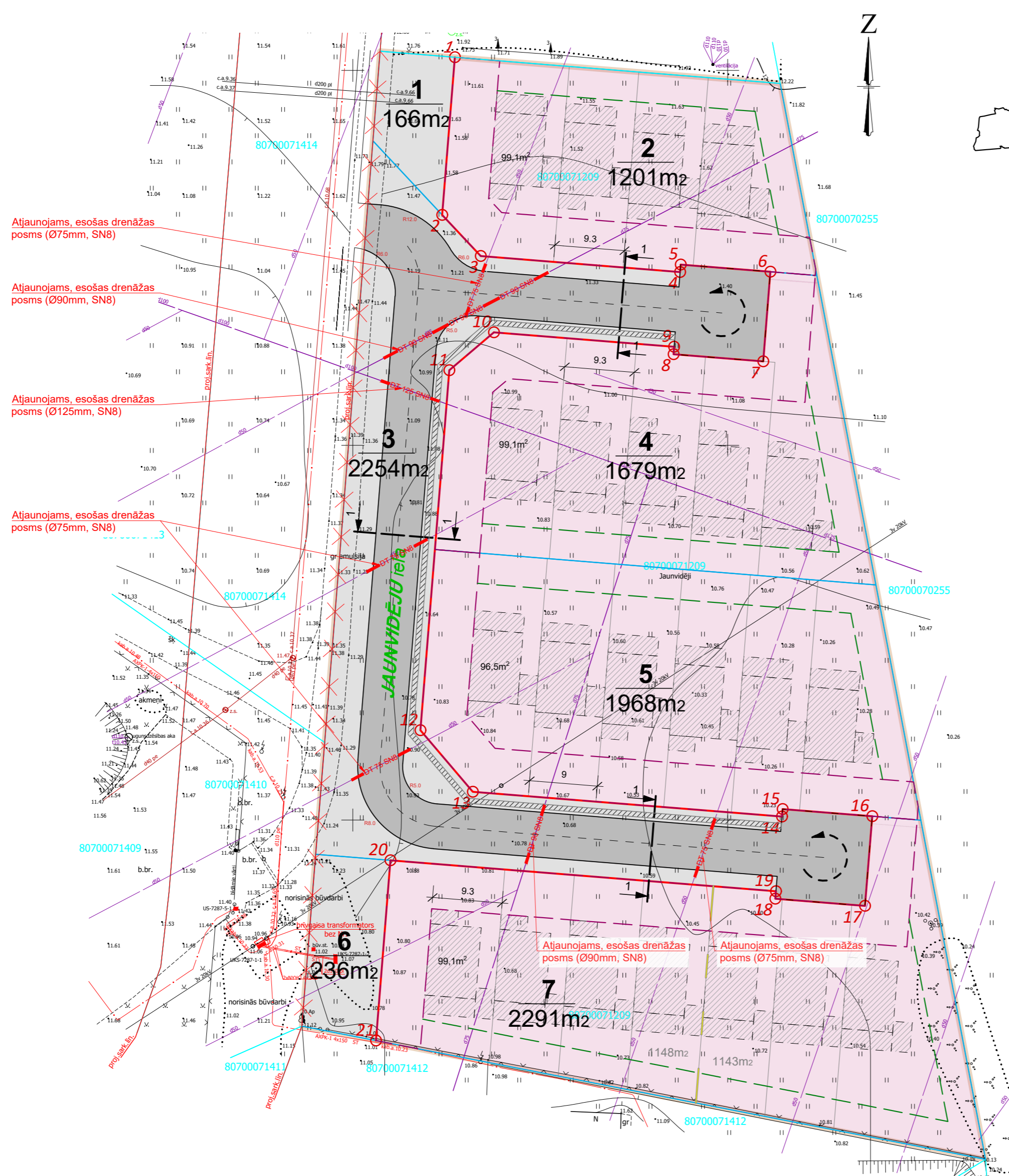
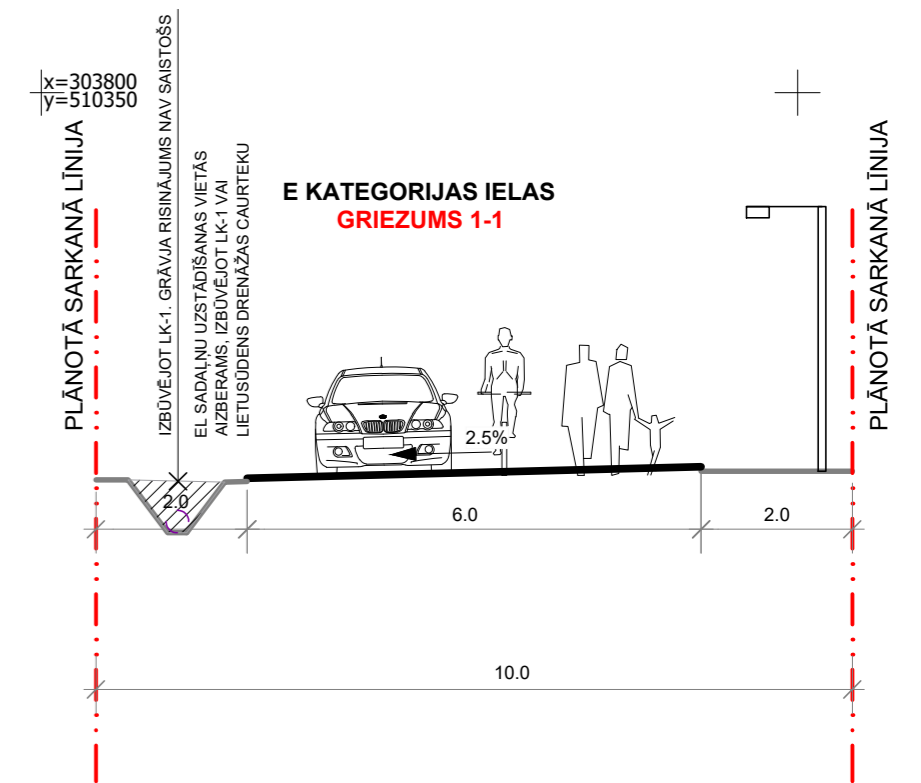


Plānotā meliorācijas sistēmas izvietojuma shēma M1:500

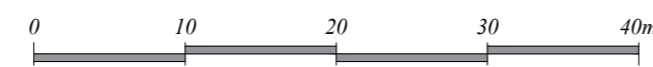
IZVIETOJUMA SHĒMA



APZĪMĒJUMI	NOSAUKUMS
	DETĀLPLĀNOJUMA ROBEŽA
	ZEMESGABALA ROBEŽA
	ZEMES VIENĪBAS KADAŠTRA APZĪMĒJUMS
	PLĀNOTĀ ZEMES VIENĪBAS ROBEŽA
	PLĀNOTĀS ZEMES VIENĪBAS NUMURS / PLATĪBA
	ORIENTĒJOŠĀ APBŪVE
	BŪVLAIDE
	APBŪVES LĪNIJA
	PLĀNOTĀ SARKANĀ LĪNIJA
	SARKANĀS LĪNIJAS PAGRIEZIENA PUNKTS
	LIKVIDĒJAMĀ PROJEKTĒJAMĀ SARKANĀ LĪNIJA
	PLĀNOTĀ IEBRAUKTUVE (PRECIZĒT TEHNISKAJĀ PROJEKTĀ)
	PLĀNOTĀ BRAUKTUVE / VELOCĒLĪŠS / IETVE
	PLĀNOTAIS IELAS NOSAUKUMS
	TR_ TRANSPORTA INFRASTRUKTŪRAS TERITORIJA
	JC_ JAUKTAS CENTRA APBŪVES TERITORIJA
	PLĀNOTAIS LIETUSŪDENS NOVADĪŠANAS GRĀVIS
	TRANSPORTA KUSTĪBAS VIRZIENS
	PLĀNOTĀS ZEMES VIENĪBAS ROBEŽA IESPĒJAMAI TURPMĀKAI SADALEI
	ATJAUNOJAMS, ESOŠAS DRENĀŽAS POSMS (Ø75MM, SN8)
	ATJAUNOJAMS, ESOŠAS DRENĀŽAS POSMS (Ø90MM, SN8)
	ATJAUNOJAMS, ESOŠAS DRENĀŽAS POSMS (Ø125MM, SN8)



- PIEZĪMES:
- Uzmērīšana veikta 2022. gada 28.jūlijā.
  - LKS-92 TM koordinātu sistēma, mēroga koeficients 0.999601.
  - Latvijas normālo augstumu sistēma (LAS-2000,5). 01.12.2014.
  - Uzmērīšanā izmantota LatPos GP bāzes stacija "L.GIA", merījumus veicot RTK režīmā.
  - Nekustamā īpašuma kadastra kartes dati uz 01.08.2022. Dati iegūti portāla www.kadastrs.lv (datne 3824189.edoc). Saskaņā ar VZD sniegto informāciju zemes vienību robežas ir attēlotas atbilstoši zemes kadastrālās uzmērīšanas un vietējā ģeodēziskā tīkla precizitātei un var nesakrist ar situāciju plānā.
  - Topogrāfiskie apzīmējumi ir attēloti atbilstoši MK noteikumu Nr.281 1.pielikumam.
  - Ielu sarkanās līnijas attēlotas atbilstoši Ķekavas novada teritorijas plānojumam.
  - Inženiertehniskās komunikācijas daļējā apsekošanas dabā ur salīdzinātas apkalpojošajās organizācijās.
  - Objekta platība - 2.41ha.



Piezīme:  
-Drenāžas novietojums ir orientējošs un var nesakrist ar situāciju apvidū.

\*Šis dokuments ir parakstīts ar drošu elektronisko parakstu un satur laika zīmogu

	SIA "Hidrom", reģ. Nr. 40203345879 Krišjāņa Barona iela 4-23, Balvi, Ķekavas novads, LV-2128, Latvija A/S "Luminor Banka" LV27RIK00002930331595 e-pasts: info@hidrom.lv	Pasūtītais:	Proj. Nr.:
	Būvprojekta vad.: L.Balode paraksts* datums*	Objekts: Detālpārskats nekustamā īpašumā "Jaunvidēji" (kad. apz. 80700071209), Katlakalnā, Ķekavas pag., Ķekavas nov.	Arhīva nr.:
Būvprojekta d. vad.: L.Balode paraksts* datums*	Rasījums: Plānotā meliorācijas sistēmas izvietojuma shēma	Stadija:	1:500
Iestādītāja: R.Špons paraksts* datums*		Mērogs:	Lapa: 1 / Lapas: 1