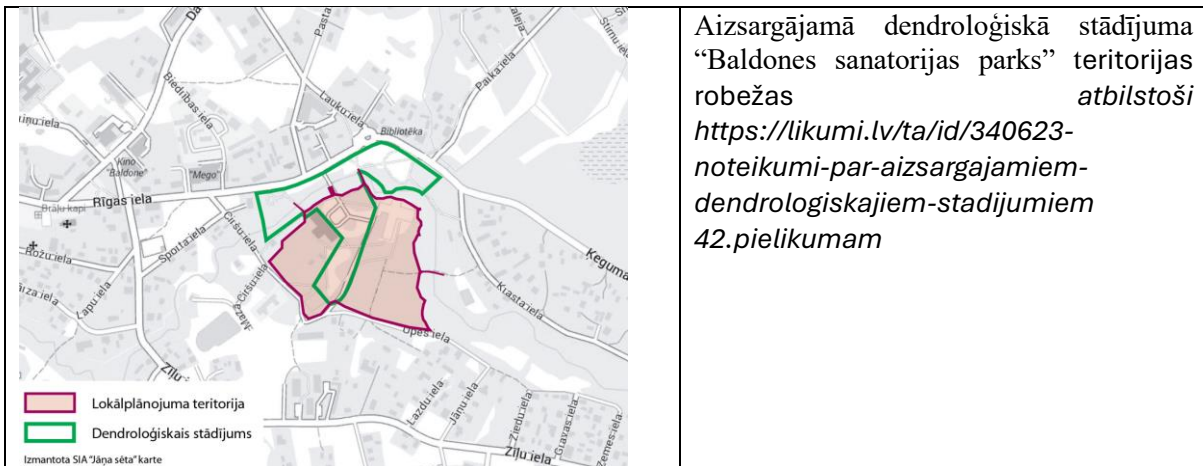


## 2.pielikums. Aizsargājamā dendroloģiskā stādījuma “Baldones sanatorijas parks” robežu hronoloģijas un dendroloģiskās vērtības situācijas izpēte

2.1. Aizsargājamā dendroloģiskā stādījumā “Baldones sanatorijas parks” robežu noteikšanas hronoloģija.....	1
2.2. Institūciju (VARAM un DAP) sniegtā informācija .....	3
2.3. Dendroloģiskā stādījuma teritorijas aktuālās situācijas raksturojums .....	3

Saskaņā ar 2023. gada 28. marta Ministru kabineta noteikumu Nr. 144 “Noteikumi par aizsargājamiem dendroloģiskajiem stādījumiem” pielikumu Nr. 42 noteiktajām, lokālplānojuma teritoriju skar aizsargājamā dendroloģiskā stādījuma “Baldones sanatorijas parks” teritorijas, lokālplānojuma teritorijā aizņemot ~1,52 ha (skat. 1.attēlu).

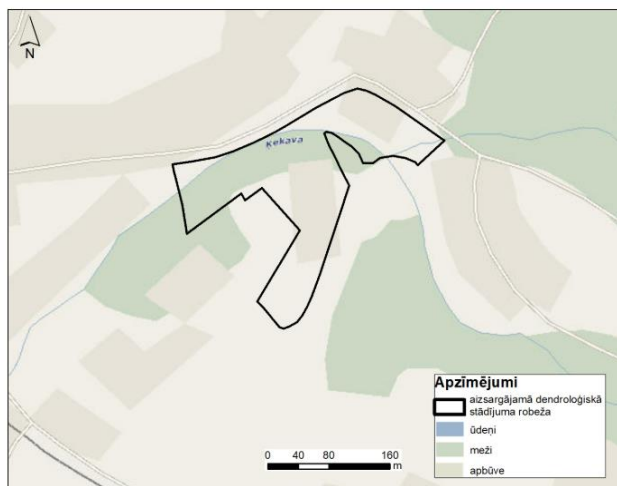


### 2.1. Aizsargājamā dendroloģiskā stādījumā “Baldones sanatorijas parks” robežu noteikšanas hronoloģija

Aktuālās aizsargājamā dendroloģiskā stādījumā “Baldones sanatorijas parks” robežas saskaņā ar 2023. gada 28. martā Ministru kabineta noteikumos Nr. 144 “Noteikumi par aizsargājamiem dendroloģiskajiem stādījumiem” 42.pielikumu <https://likumi.lv/ta/id/340623-noteikumi-par-aizsargajamiem-dendrologiskajiem-stadijumiem>. MK noteikumu anotācijā nav iekļauta informācija par statusa un robežu pamatojumu, kā arī nav iekļauta informāciju par faktiskajām dendroloģiskajām vērtībām

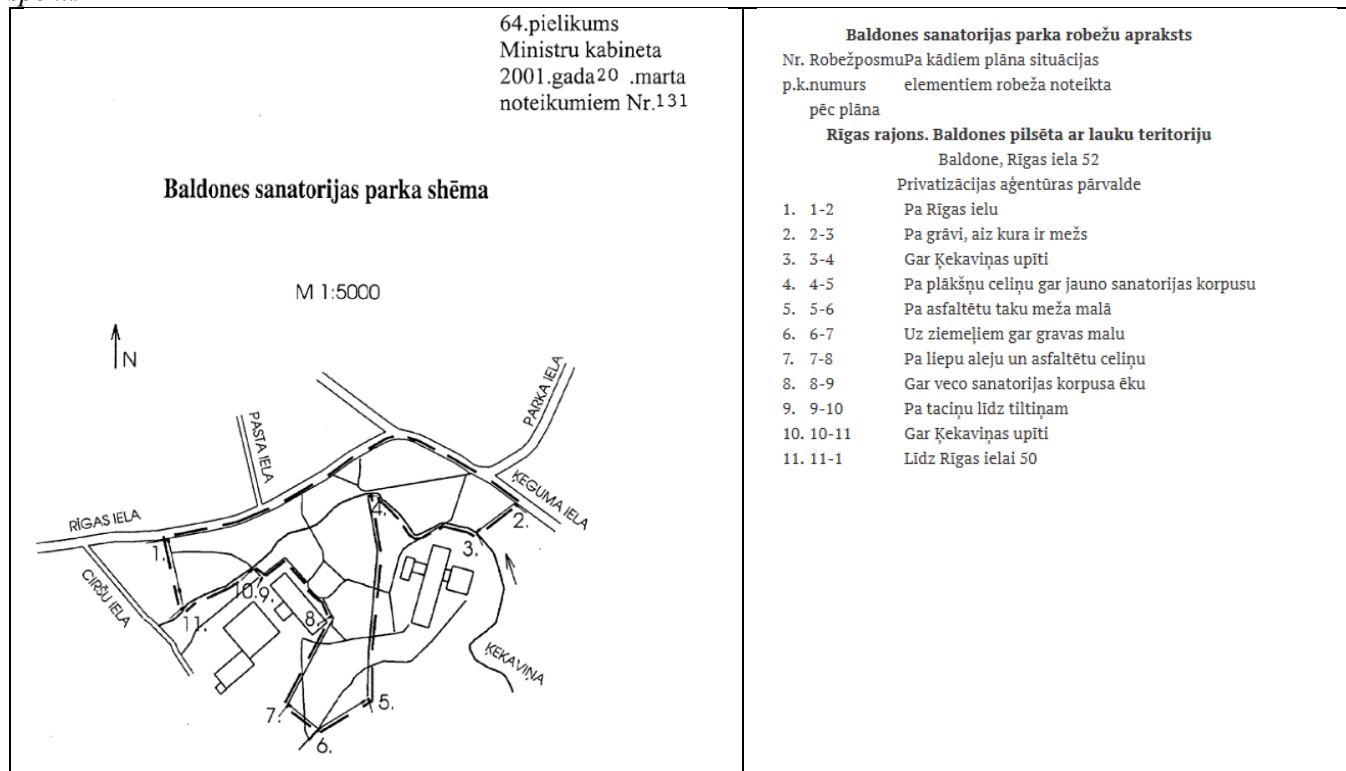
42. pielikums  
Ministru kabineta  
2023. gada 28. marta  
noteikumiem Nr. 144

Aizsargājamā dendroloģiskā stādījuma “Baldones sanatorijas parks” shēma



Aizsargājamā dendroloģiskā stādījumā “Baldones sanatorijas parks” robežas saskaņā ar 2001.gada 20.marta Ministru kabineta noteikumi Nr. 131 “Noteikumi par aizsargājamiem dendroloģiskajiem stādījumiem” 64.pielikumu.

<https://www.vestnesis.lv/ta/id/5773-noteikumi-par-aizsargajamiem-dendrologiskajiem-stadijumiem> /zaudējis spēku/



Aizsargājamā dendroloģiskā stādījumā “Baldones sanatorijas parks” robežas saskaņā ar pirmreizējo LPSR MP 15.04.1977. lēmumu Nr.241 “Par valsts aizsargājamo Latvijas PSR teritorijā esošo dabas objektu apstiprināšanu”, atjaunots 10.04.1987. (lēmums Nr.107) (VARAM izsniegtā informācija no 06.02.2025)



## 2.2. Institūciju (VARAM un DAP) izsniegtā informācija

From: Anna Bindere <anna.bindere@daba.gov.lv>  
Sent: Friday, September 13, 2024 11:30 AM  
To: Sarmīte Lesiņa <sarmite@g93.lv>  
Subject: Par dendroloģisko stādījumu "Baldones sanatorijas parks" informācijas pieejamību

Labdien!

Dabas aizsardzības pārvalde iepazinās ar Jūsu e-pastu un secina, ka tās rīcībā nav pieejami materiāli par īpaši aizsargājamo dendroloģisko stādījumu "Baldones sanatorijas parks". Pārvaldei nav detalizētas informācijas ar izveides pamatojumu, tai skaitā veidošanas brīdī sastopamajām sugām. Aicinām sazināties ar VARAM, iespējams, viņu rīcībā būs pieejama šāda informācija.

Ar cieņu

Anna Bindere  
Dabas aizsardzības pārvaldes  
Dabas aizsardzības departamenta  
Monitoringa un plānojumu nodaļas vecākā eksperte  
Baznīcas iela 7, Sigulda, Siguldas nov., LV-2150  
Mob. tālr. +371 28686640  
[www.daba.gov.lv](http://www.daba.gov.lv)

**From:** Inga Belasova <Inga.Belasova@varam.gov.lv>  
**Sent:** Thursday, February 6, 2025 1:48 PM  
**To:** Sarmīte Lesiņa <sarmite@g93.lv>  
**Subject:** RE: Par īpaši aizsargājamā dendroloģisko stādījuma "Baldones sanatorijas parks" statusa pirmsākumiem

"Baldones sanatorijas parks" ir noteikts kā aizsargājams parks/dendroloģiskais stādījums jau ar LPSR MP 15.04.1977. lēmumu Nr.241 "Par valsts aizsargājamo Latvijas PSR teritorijā esošo dabas objektu apstiprināšanu", kas atjaunots 10.04.1987. (lēmums Nr.107). Visus šajā sarakstā esošos parkus izvērtēja dendroloģijas speciālisti, pirms tika pieņemti MK 20.03.2001. noteikumi Nr.131 "Noteikumi par aizsargājamiem dendroloģiskajiem stādījumiem". "Baldones sanatorijas parks" tika iekļauts noteikumos. Robeža praktiski netika mainīta. Pielikumā ir parka shēma, kas ir saskaņota ar pašvaldību (Baldones pilsēta ar lauku teritoriju), pašvaldības Zemes komisiju. Diemžēl aprakstu neizdevās atrast. Sagatavojot spēkā esošos 28.03.2023. Ministru kabineta noteikumus Nr. 144 "Noteikumi par aizsargājamiem dendroloģiskajiem stādījumiem", "Baldones sanatorijas parks" robeža netika pārskatīta.



Viedās administrācijas un  
reģionālās attīstības  
ministrija

**Inga Belasova**

Aizsargājamo teritoriju nodaļas vadītāja  
Dabas aizsardzības departaments  
Viedās administrācijas un reģionālās attīstības ministrija  
Tālrunis: 67026545  
E-pasts: [inga.belasova@varam.gov.lv](mailto:inga.belasova@varam.gov.lv)  
[www.varam.gov.lv](http://www.varam.gov.lv)

## 2.3. Aizsargājamo dendroloģiskā stādījuma teritorijas aktuālās situācijas raksturojums

Saskaņā ar pašvaldības darba uzdevumu lokālplānojuma izstrādei, koku izpēte tika veikta visā lokālplānojuma teritorijā, dabā apsekojot ~470 kokus (atskaite un atzinums par plānotās apbūves ietekmi uz kokiem iekļauta 1.pielikumā). Lokālplānojuma teritorijā dendroloģiskā stādījuma "Baldones sanatorijas parks" robežās (~1,5 ha) novērtēti 136 koki, tai skaitā 12 koku grupas. Lapu koki veido apmēram 64 %, skujkoki 36%. Dendroloģiskā stādījuma teritorijas robežās - lapu koku

grupā vislielāko daļu veido parastā liepa, kas sastāda 49 kokus jeb 36 % no visiem kokiem. Bieži satopama ir arī parastā kļava (13 koki, 9,56%), parastais ozols (12 koki, 8,82%) un āra bērzs (7 koki, 5,15%). Mazāk pārstāvētas sugas ir, parastā zirgkastaņa (2 koki), melnalksnis (1 koks), papeļu suga (1 koks), liepas suga (1 koks), parastā goba (1 koks). Skujkoku grupā visbiežāk sastopamā suga ir parastā priede, kas veido 23 kokus jeb 16,91% no kopējā koku skaita, asā egle (9 koki, 6,62%), parastā egle (5 koki, 3,68%), Rietumu tūja (5 koki, 3,68%), Eiropas lapegle (3 koki), Menzīsa duglāzija (2 koki), pa vienai - Losona paciprese un Zirņu paciprese. Lielāko lapu koku sugu īpatsvaru dendroloģiskā stādījuma teritorijā veido parastā liepa, kas ir dominējošā suga teritorijā, veidojot gandrīz 36% no visiem lapu kokiem. Starp skujkokiem visvairāk ir parastā priede, veido gandrīz 17% no visiem kokiem apsekotajā teritorijā.

Veicot aizsargājamā dendroloģiskā stādījuma teritorijas robežās koku stāvokļa novērtējumu, secināts, ka vidējais koku fiziskā stāvokļa novērtējums ir **5,58** no **10**. Koku sadalījums pēc vispārējā un fiziskā stāvokļa novērtējuma rāda, ka visbiežāk sastopamais koku novērtējums ir "vērtīgs", kas attiecas uz 107 kokiem jeb ~79% no kopējā skaita. "Ļoti vērtīgi" ir 7 koki jeb 5,15% no kopējā skaita. Kā "mazvērtīgs" (ar zemu ainavisko vērtību) novērtēts 21 koks jeb 15,45%. Dendroloģisko stādījumu teritorijā nav konstatēts neviens koks, kas atbilstu valsts aizsargājamā koku (dižkoku) statusam. Kā "Izcils" dendroloģiski vērtīgs koks atzīts viens koks - *Losona paciprese* (koks Nr. 89270), kas atrodas teritorijas ziemeļu daļā, izceļoties ar īpaši labu stāvokli un augstu ainavisko vērtību.

Koku stādījumu izvietojums dendroloģiskā stādījuma teritorijā grupēts kontekstā ar vēsturisko celiņu tīklu. Ļoti vērtīgie koki konstatējami galvenokārt teritorijas ziemeļdaļā - upes un gājēju tiltiņa tuvumā, izteiksmīgākais liepu alejas stādījums - dendroloģiskā stādījuma teritorijas rietumu malā, starp bijušajām vannu un ēdnīcas ēkām

Dendroloģiskā stādījuma teritorijā nav konstatētas retas koku un krūmu sugas - dominē Latvijas klimatiskajai joslai raksturīgās koku sugas. Lai arī Baldones sanatorijas parka vārds kopumā Baldones pilsētas vēsturē ir nozīmīgs, tā ainaviski un kultūrvēsturiski nozīmīgākā daļa un atpazīstamības objekti (Ķekaviņas upe, sēravots ar paviljonu "Ķirzaciņa", piemiņas zīme Kārļa Ulmaņa viesošanās uzkalniņā pie ozola Ķekaviņas upītes labajā krastā, strūklaku skulptūras "Māra" un "Vāverīte", Ceriņu parks (nosaukums kopš 1985. gada) ar košumkrūmu stādījumiem, atrodas ārpus lokālpilnojumā teritorijas robežām, savukārt aizsargājamā dendroloģiskā stādījuma statusā esošā parka daļai lokālpilnojumā teritorijā faktiskā dendroloģiskā vērtība ir saglabājusies maza.

*Sagatavots balstoties uz sertificēto arboristu SIA "Labie koki" veiktās koku izpētes lokālpilnojumā teritorijā, Rīgas ielā 52, Baldonē, materiāliem (2024.g.)*