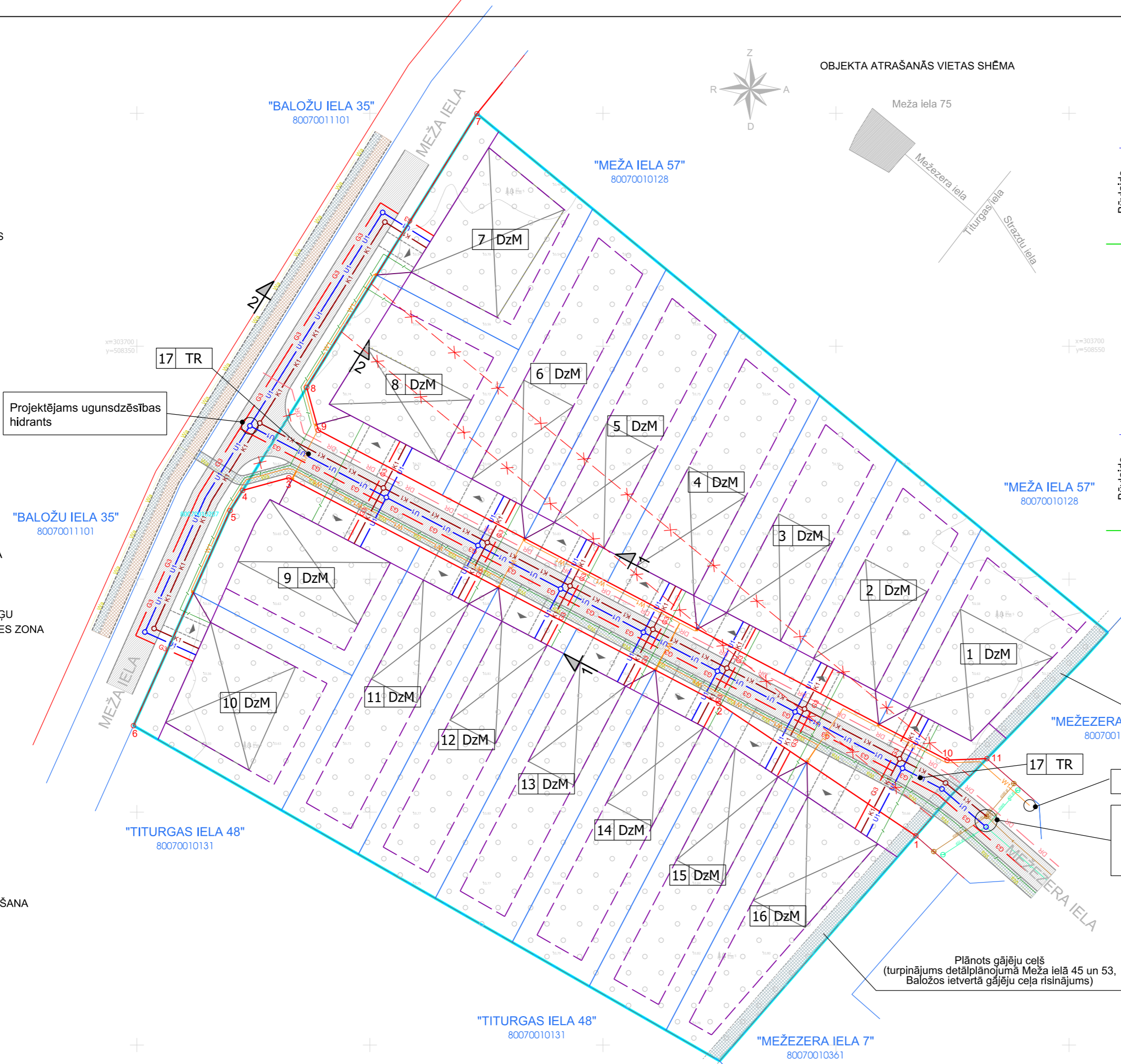
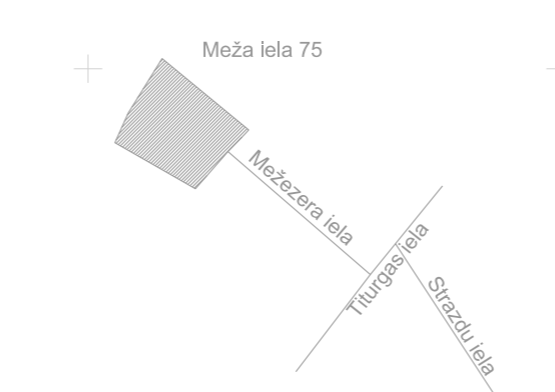


APZĪMĒJUMI:

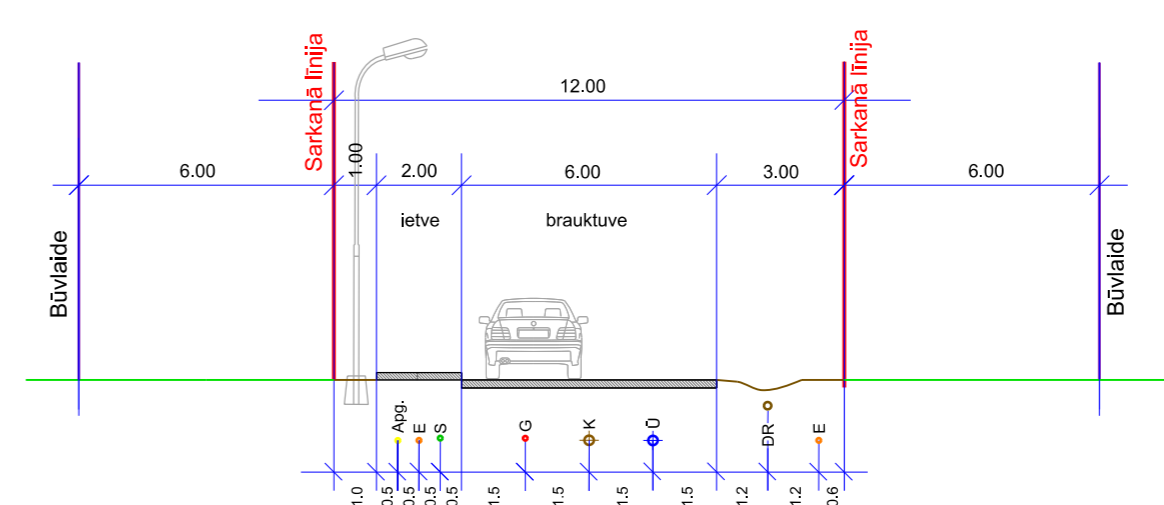
- DETĀLPLĀNOJUMA ROBEŽA
- ESOŠA ZEMES VIENĪBAS ROBEŽA
- PROJEKTĒJAMA ZEMES VIENĪBAS ROBEŽA
- PROJEKTĒJAMA BŪVLAIDES LĪNIJA
- - - PROJEKTĒJAMA APBŪVES LĪNIJA
- PROJEKTĒJAMA SARKANĀ LĪNIJA;  
— PROJEKTĒJAMO SARKANO LĪNIJU PAGRIEZIENA PUNKTS
- ESOŠA SARKANĀ LĪNIJA
- X - LIKVIDĒJAMA SARKANĀ LĪNIJA
- ESOŠS ŪDENSVADS
- UI — UI — PROJEKTĒJAMS ŪDENSVADS
- ESOŠS SADZĪVES KANALIZĀCIJAS VADS
- K1 — K1 — PROJEKTĒJAMS SADZĪVES KANALIZĀCIJAS VADS
- G3 — G3 — PROJEKTĒJAMS VIDĒJSPIEDIENA GĀZESVADS
- W1 — W1 — PROJEKTĒJAMA 0,4 kV KABELĻLĪNIJA/ SADALNE
- W11 — W11 — PROJEKTĒJAMA LIETOTĀJA KABELĻLĪNIJA
- W2 — W2 — PROJEKTĒJAMA APGAISMOJUMA KABELĻLĪNIJA
- PROJEKTĒJAMA ELEKTRONISKO SAKARU KANALIZĀCIJA
- DR — DR — PROJEKTĒJAMA IEVALKA
- - - NAVIGĀCIJAS TEHNISKĀ LĪDZEKĻA AVIĀCIJAS GAISA KUĢU  
LIDOJUMU DROŠĪBAS NODROŠINĀŠANAI TĀLĀS IETEKMES ZONA  
(7312070202) (ietilpst visa detālplānojuma teritorija)
- PLĀNOTA IELA
- PLĀNOTA IETVE
- PLĀNOTS GĀJĒJU CEĻŠ
- PLĀNOTS VELOSIPĒDISTU CEĻŠ
- PLĀNOTAS NOBRAUKTUVES (orientējoši)
- ORIENTĒJOŠĀ APBŪVES IZVIETOJUMA VIETA
- 1 DzM PROJEKTĒJAMĀS ZEMES VIENĪBAS KĀRTAS NUMURS;  
PROJEKTĒJAMĀS ZEMES PLĀNOTĀ (ATĻAUTĀ) IZMANTOŠANA
- 4 2 IELU ŠĶĒRSPROFILA VIETA



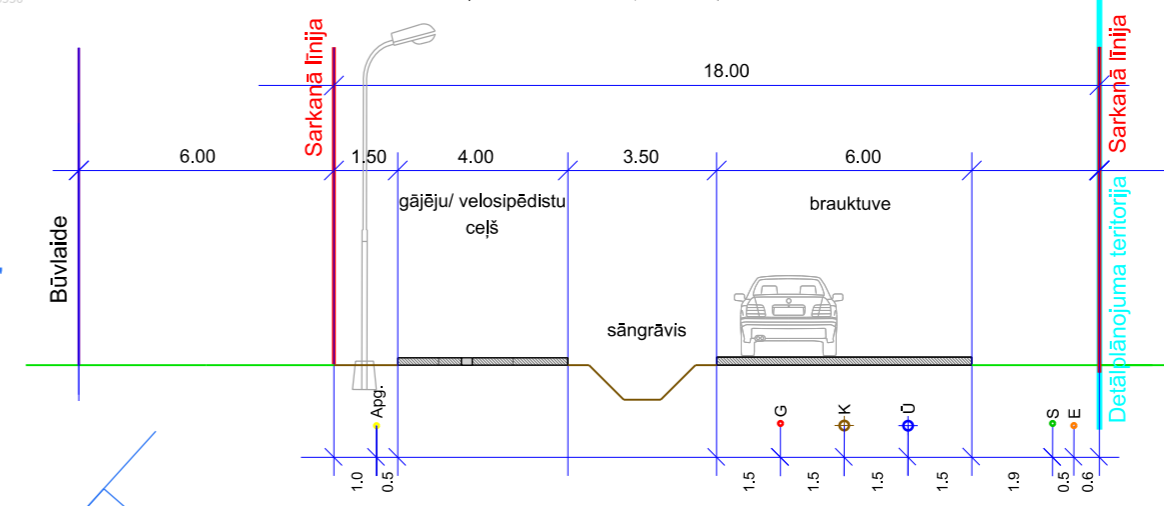
OBJEKTA ATRAŠANĀS VIETAS SHĒMA




ŠĶĒRSPROFILS 1-1 (Mežezera iela)



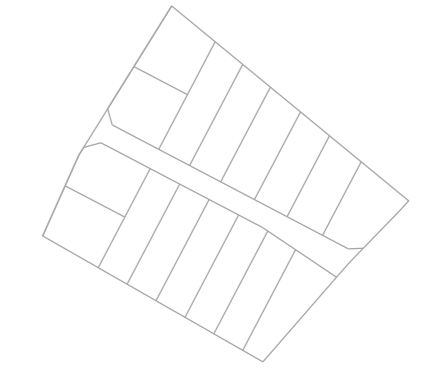
ŠĶĒRSPROFILS 2-2 (Meža iela)



ZEMES VIENĪBAS SHĒMA PIRMS PROJEKTA



ZEMES VIENĪBAS SHĒMA PIRMS PROJEKTA



Plānots gājēju ceļš (turpinājums detālplānojumā Meža ielā 45 un 53, Baložos ietvertā gājēju ceļa risinājums)

Uz elektroapgādes pieslēguma vietu Tīturgas un Mežezera ielas krustojumā

Projektējamā centralizētās ūdensapgādes un sadzīves kanalizācijas pieslēguma vieta. Pieslēgums īstenojams pieslēdzot esošo ūdensvadu un sadzīves kanalizācijas vadu pie esošās ūdensapgādes un sadzīves kanalizācijas savākšanas sistēmas Tīturgas un Mežezera ielas krustojumā.

Plānots gājēju ceļš (turpinājums detālplānojumā Meža ielā 45 un 53, Baložos ietvertā gājēju ceļa risinājums)

- TOPOGRĀFISKA PLĀNA PIEZĪMES:
1. LKS-92 koordinātu sistēma
  2. Mēroga koeficients 0,999604
  3. Latvijas normālo augstumu sistēma (LAS-2000.5)
  4. Uzmēršana veikta 17.04.2024.
  5. Topogrāfiskais plāns attiecas uz teritorijas plaušu 2.20 ha.
  6. Topogrāfiskie apzīmējumi atbilstoši Ministru kabineta noteikumiem Nr.281 1.pielikumam.
  7. Zemes vienības robežas ir atbilstoši atbilstošā zemes kadastrālās uzskaites un vienotā ģeodēziskā tīkla precizitātei un var nesakrist ar situāciju plānu.
  8. Kadastres informācijas aktualizācijas datums: 4112378.docx saņemta 18.04.2024.
  9. Ielu sarkanās līnijas atbilstoši pašvaldības teritorijas plānojumam.
  10. Uzmēršanai izmantoti ar LatPos korekcijām RTK režīmā noteikti atbalstpunkti, bāzes stacija LGIA.

**MDC** Mērogrāfijas un ģeodēzijas dienests  
 Pilsbūvniecības un inženierkomunikāciju dienests  
 TP 267378  
 2024. gada 8. jūnijs  
 Tālrunis: +371 67466633, e-pasts: info@mdc.lv, www.mdc.lv, www.topogrāfija.lv

PROJEKTS:  
**Detālplānojums nekustamajam īpašumam "Meža iela 75", Baložos, Ķekavas novadā**

PASŪTĪTĀJS:  
**I. Dvoreckis**

IZSTRĀDĀTĀJS:  
  
 SIA "Reģionālie projekti"  
 Rūpniecības iela 32b-501  
 Latvija, Rīga, LV 1045  
 Tālrunis: +371 67320809  
 birojns@rp.lv

	Datums	Paraksts
Projekta vadītāja	L. Meļķe- Tropiņa	
Grafisko daļu izstrādāja	I.Narbutis	

INŽENIERKOMUNIKĀCIJU PLĀNS  
 (Grafiskā daļa sagatavota mērogā 1:500; izdrukas mērogs 1:800)

LAPA 2  
 LAPAS 3