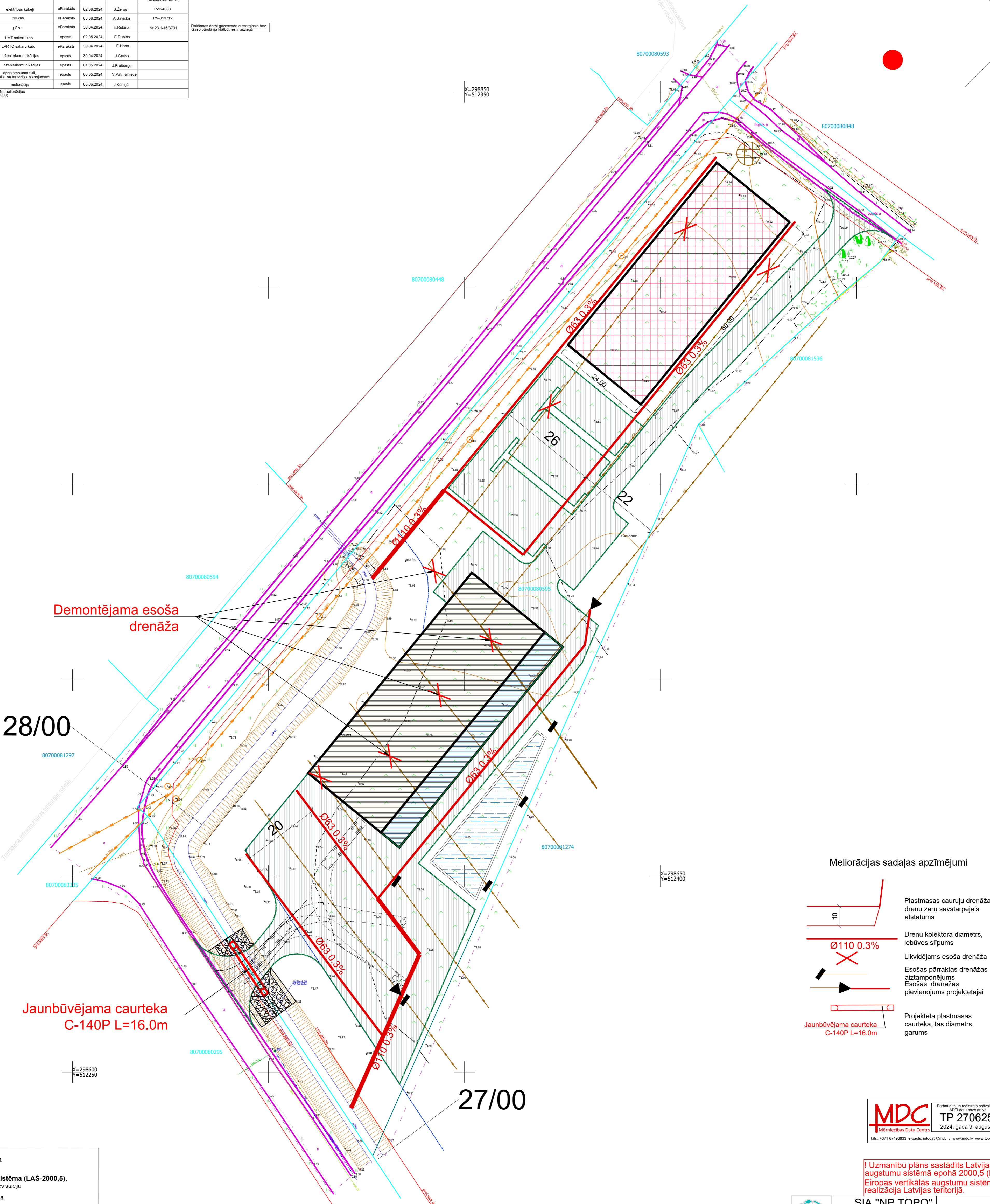
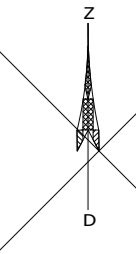


Inženierkomunikāciju turētāju saskaņojumi

Inženierkomunikāciju turētājs	Inženierkomunikācija	Paraksts	Datums	Saskaņotājs	Pakalpojuma Saskaņošanas Nr.
AS "Sadales tīkls"	elektrības kabes	Paraksts	02.08.2024	S. Želvis	P-124083
SIA "Tat"	teik kab	Paraksts	05.08.2024	A. Savišķis	PH-319712
AS "Gāze"	gāze	Paraksts	30.04.2024	E. Rubins	Nr.23.1-183731
SIA "Latvijas Mobilais Telefons"	LMT sakaru kab	eparasts	03.05.2024	E. Rubins	
VAS "Latvijas Valsts radio un televīzijas centrs"	LVRTIC sakaru kab.	eparasts	30.04.2024	E. Hids	
AS "Latvenergo"	inženierkomunikācijas	eparasts	30.04.2024	J. Grabis	
SIA "Kekava nams"	inženierkomunikācijas	eparasts	01.05.2024	J. Freiberga	
Kekavas novada pašvaldība	apgaburoguma tīkls atbilstoši teritorijas plānojumam	eparasts	03.05.2024	V. Patmašnece	
Vaiša SIA "Ziemeļlatvijas mēbeļu ražotāji" Ziemeļlatvijas reģionālā iedzīvotāju apkalpošanas centrā	metorācija	eparasts	05.06.2024	J. Kārnītis	

Skaidrošanas darbi gāzevadā aizsargotā bez Gāzē pārslāpējuma kūlītā un aizsargā

OBJEKTA IZVIETOJUMA ŠHEMA

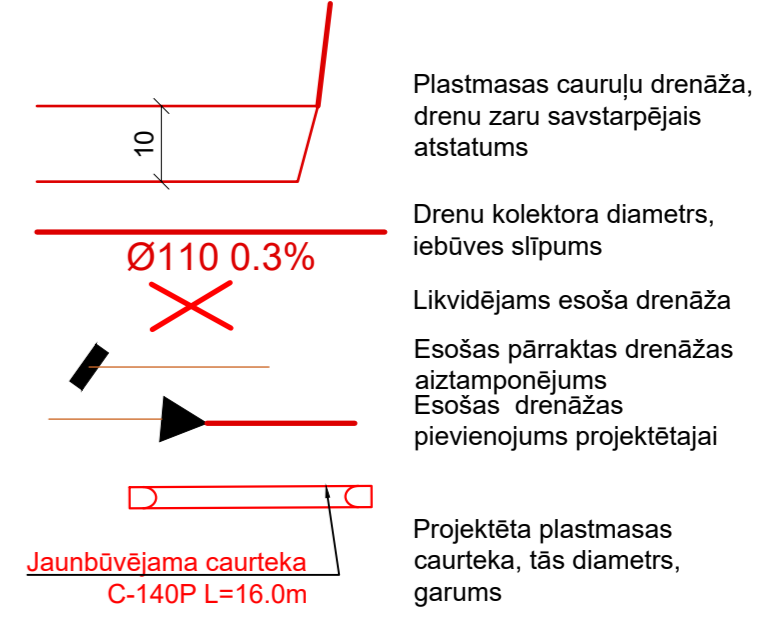


Demontējama esoša drenāža

28/00

Jaunbūvējama caurteka C-140P L=16.0m

Meliiorācijas sadaļas apzīmējumi



MDC Pārbaudīts un reģistrēts pašvaldības TP 270625
Mēģināšanas Datu Centrs 2024. gada 9. augustā
tel.: +371 67496833 e-pasts: info@mdc.lv www.mdc.lv www.topografija.lv

! Uzmanību plāns sastādīts Latvijas normālo augstumu sistēmā epochā 2000,5 (LAS-2000,5). Eiropas vertikālās augstumu sistēmas (EVRS) realizācija Latvijas teritorijā.

- PIEZĪMES:**
1. Uzmērīšana veikta 2024. gada 26. aprīlī.
 2. LKS-92 TM koordinātu sistēma, mēroga koeficients 0,999605.
 3. Latvijas normālo augstumu sistēma (LAS-2000,5).
 4. Uzmērīšanā izmantota LatPos GP bāzes stacija tīkla risinājumi:
Izmērīšanā izmantots GPS RTK režīms.
 5. Nekustamā īpašuma kadastra kartes dati uz 01.08.2024. Dati iegūti portālā www.kadastrs.lv (datne 4166929.edoc). Saskaņā ar VZD sniegto informāciju zemes vienību robežas ir atbilstoši atbilstoši zemes kadastrālās uzmērīšanas un vietējā ģeodēziskā tīkla precizitātei un var nesakrist ar situāciju plānā.
 6. Objektu platība - 2,22 ha.
 7. Topogrāfiskie apzīmējumi atbilstoši "Ministru kabineta noteikumi Nr. 281" 80 noteikumu 1. pielikumam leju sarkanās līnijas atbilstoši pašvaldības teritorijas plānojumam.

SIA "NP TOPO"		Topogrāfiskais plāns		Pielikums Nr. TP-04/09-23	
Reģ. Nr. 40103896300		A. Saharova iela 27-15, Rīga, LV-1002		Lapa 1	
Sertificēts ģeodēzists S. Vaners		Tālrunis: 67282091, 26761515		Lapa 1	
Sertificēts ģeodēzists Sandris Vaners ar Ser.Nr. AC0062		Mērogs: 1:500		Lapa 1	
Valdes loceklis	A. Norenberga	30.04.2024.	Objekta nosaukums:	Lūg.	
Apakšzemes kom.	A. Norenberga	30.04.2024.	Administratīvā teritorija:	Kekava, Kekavas novads	
3333-53-43-3-034000 3333-53-43-4-034000				Pasūtītājs: Kekava, Kekavas novads	