Projektētās zemes vienības				Apgrūtinājumi	
Nr.	Kadastra apzīmējums	Platības no esošajām zemes vienībām	Platība*	Kārtas Nr.	Klasifikācijas kods
1.	8070 007 ----	80700080595 - 1.5282 ha	1.5282 ha	1	7312030100
				2	7312010400
				3	7312050601
				4	7312050201
2.	8070 007 ----	80700080595 - 0.0580 ha	0.0580 ha	1	7312030100
				2	7312010400
				3	7312050601
3.	8070 007 ----	80700080595 - 0.0545 ha	0.0545 ha	1	7312030100
				2	7312010400
				3	7312050601
				4	7312050201
4.	8070 007 ----	80700080595 - 0.0321 ha	0.0321 ha	1	7312030100
				3	7312050601
				4	7312050201
		KOPĀ	1.5104 ha		

*Projektēto zemes vienību platības uzmērot var atšķirties platību noapaļošanas dēļ.

PIEZĪMES:

1. PIEKĻŪŠANA ZEMES VIENĪBAI NR.2, NR.3 UN NR.4 NO PAŠVALDĪBAS IELAS - ZIEMEĻU IELA.
2. PIEKĻŪŠANA ZEMES VIENĪBAI NR.1, NO PAŠVALDĪBAS NOZĪMES IELAS - ZEMES VIENĪBA NR.2 UN NR.4.

Projektētās teritorijas shēma pirms zemes ierīcības projekta izstrādes

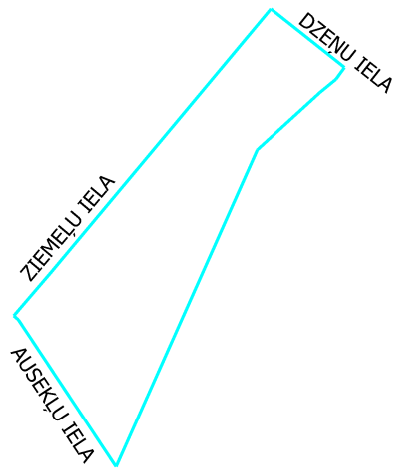

Projektētās teritorijas shēma pēc zemes ierīcības projekta izstrādes

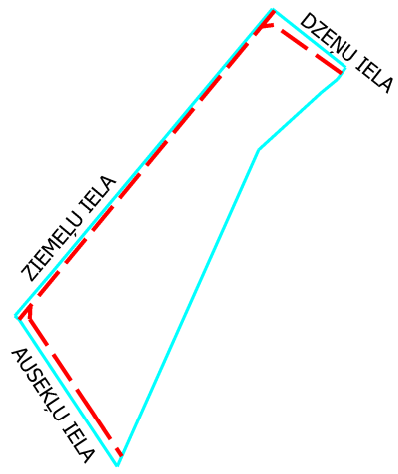

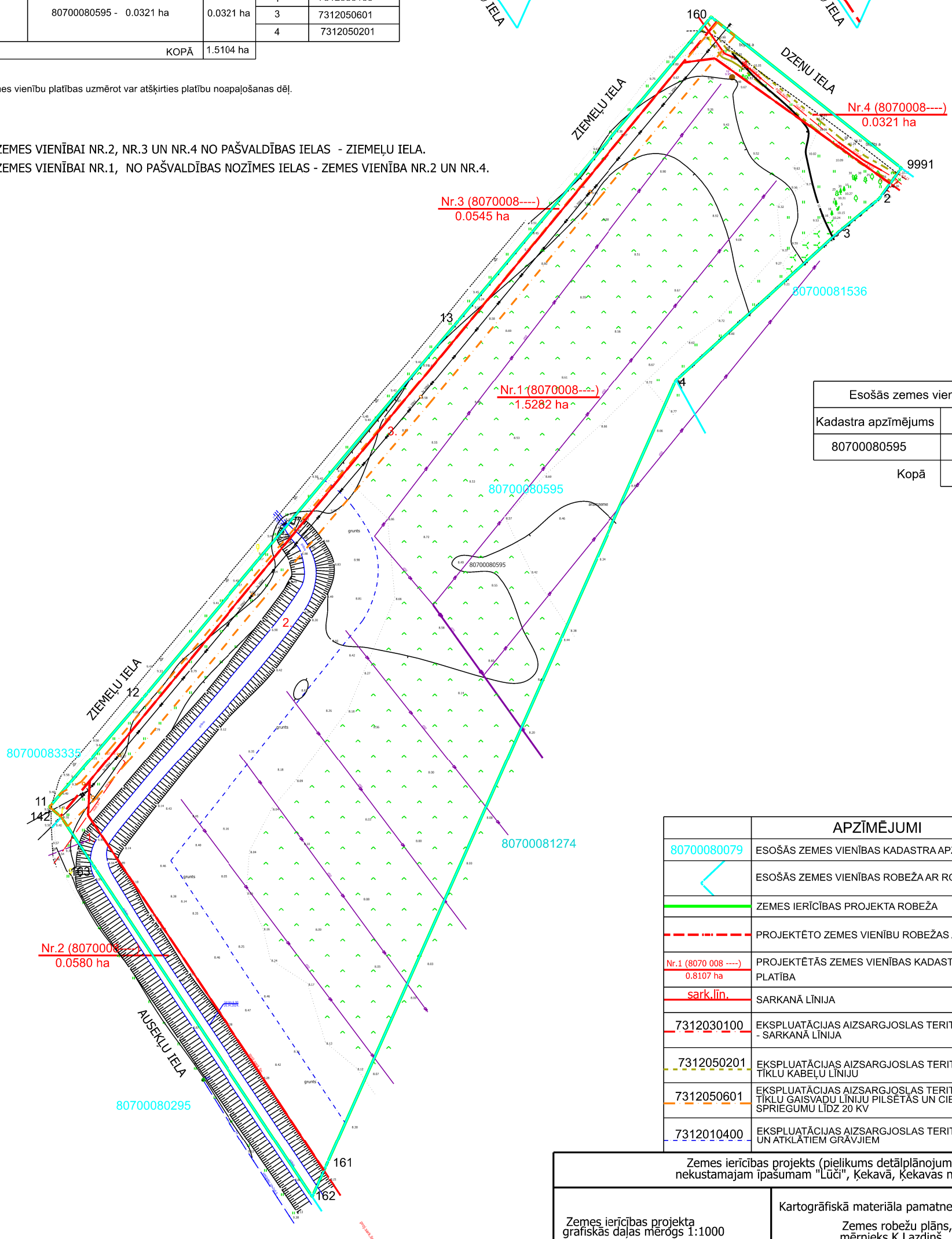

Esošās zemes vienības	
Kadastra apzīmējums	Platība
80700080595	1.6728 ha
Kopā	1.6728 ha

	APZĪMĒJUMI
80700080079	ESOŠĀS ZEMES VIENĪBAS KADASTRA APZĪMĒJUMS
	ESOŠĀS ZEMES VIENĪBAS ROBEŽA AR ROBEŽPUNKTU
	ZEMES IERĪCĪBAS PROJEKTA ROBEŽA
	PROJEKTĒTO ZEMES VIENĪBU ROBEŽAS AR ROBEŽPUNKTU
Nr.1 (8070 008 ----) 0.8107 ha	PROJEKTĒTĀS ZEMES VIENĪBAS KADASTRA APZĪMĒJUMS UN PLATĪBA
sark.līn.	SARKANĀ LĪNIJA
7312030100	EKSPLUATĀCIJAS AIZSARGJOSLAS TERITORIJA GAR IELU VAI CEĻU - - SARKANĀ LĪNIJA
7312050201	EKSPLUATĀCIJAS AIZSARGJOSLAS TERITORIJA GAR ELEKTRISKO TĪKLU KABEĻU LĪNIJU
7312050601	EKSPLUATĀCIJAS AIZSARGJOSLAS TERITORIJA AP ELEKTRISKO TĪKLU GAISVADU LĪNIJU PILSĒTĀS UN CIEMOS AR NOMINĀLO SPRIEGUMU LĪDZ 20 KV
7312010400	EKSPLUATĀCIJAS AIZSARGJOSLAS TERITORIJA GAR DRENĀM UN ATKLĀTIEM GRĀVJIEM

Zemes ierīcības projekts (pielikums detālplānojumam)
nekustamajam īpašumam "Lūči", Ķekavā, Ķekavas novads

Zemes ierīcības projekta grafiskās daļas mērogs 1:1000 Koordinātu sistēma LKS-92 Mēroga koeficients 0.999603	Kartogrāfiskā materiāla pamatne - Zemes robežu plāns, M 1:1000, mērnieks K.Lazdiņš, 30.06.2024. Topogrāfiskais plāns, M 1:500 mērnieks S.Vainers 30.04.2024.
Nekustamā īpašuma "Lūči" īpašnieks SIA "Baltic Invest"	VALDES LOCEKLIS
Zemes ierīkotājs Kristīne Brauna	Zemes ierīkotāja sertifikāta Nr.AA0115, pirmreizēji izdots 28.12.2010. ar Nr.BA 196, pagarināts 28.12.2020., derīgs līdz 27.12.2025.