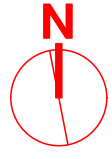


TRANSPORTA KUSTĪBAS SHĒMA

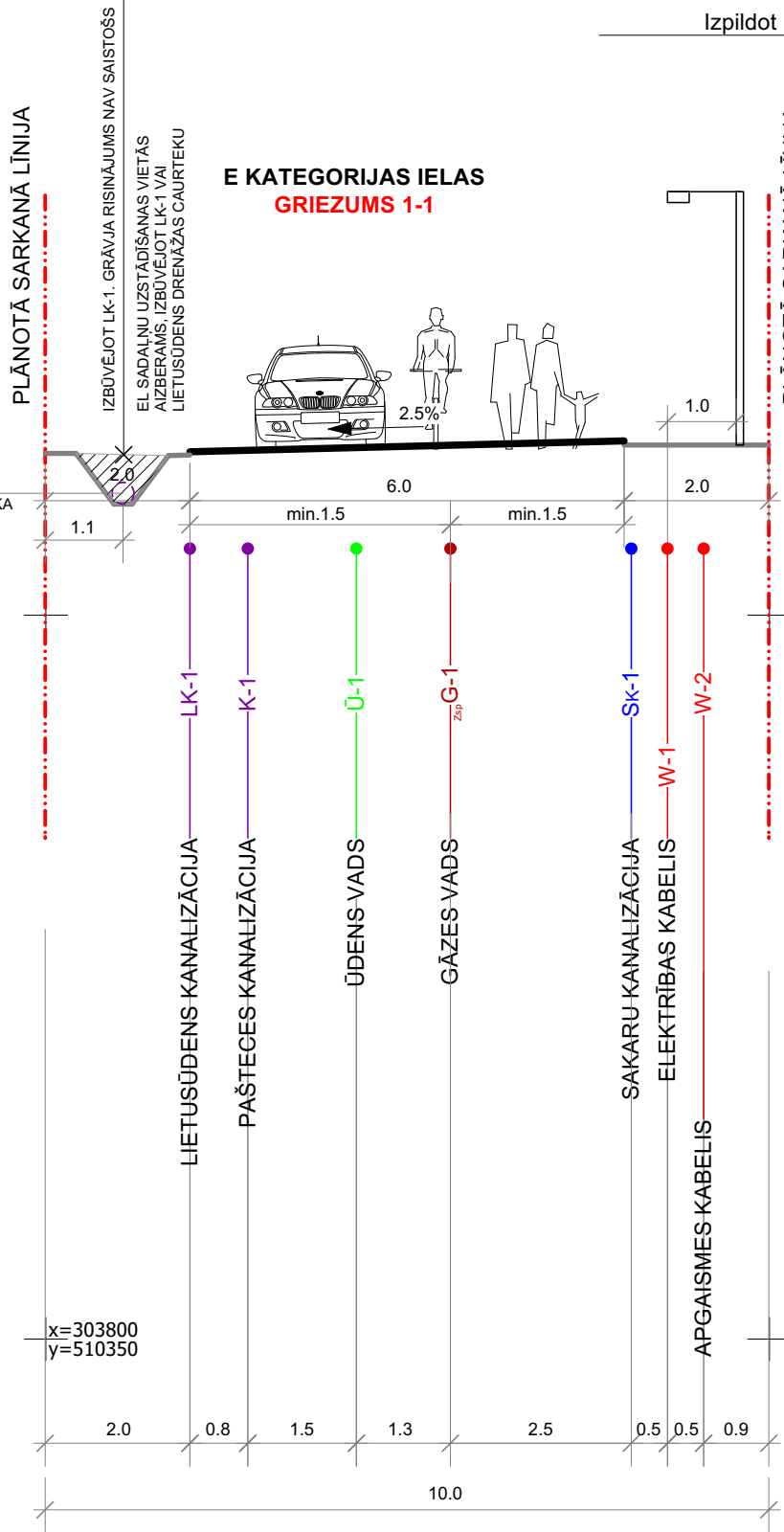
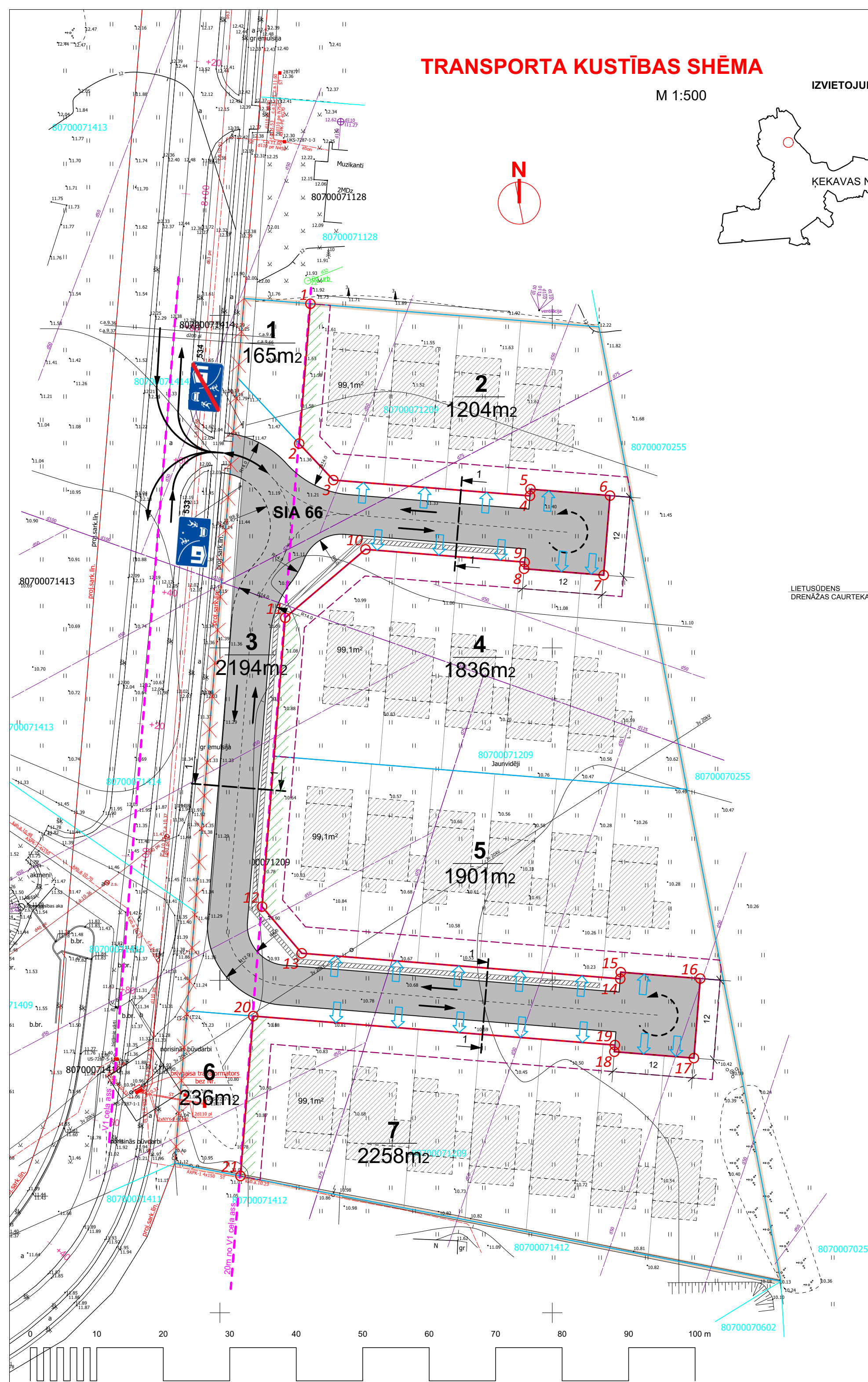
M 1:500

IZVIETOJUMA SHĒMA



PROJEKTĒTĀS ZEMES VIENĪBAS						
Nr.p.k.	Plānotā adrese	Funkcionālā zonējuma apzīmējums	Platība (m2)	NĪLM kods	Teritorijas izmantošanas veida kods	Teritorijas izmantošanas veida nosaukums
1	VALSTS AUTOCEĻŠ V1	TR	165	1101	14001 14002	Inženiertehniskā infrastruktūra Transporta lineārā infrastruktūra
2	JAUNVIDĒJU IELA 1	JC	1204	0600 vai 0601	11005	Rindu māju apbūve
3	JAUNVIDĒJU IELA	TR	2194	1101	14001 14002	Inženiertehniskā infrastruktūra Transporta lineārā infrastruktūra
4	JAUNVIDĒJU IELA 3	JC	1836	0600 vai 0601	11005	Rindu māju apbūve
5	JAUNVIDĒJU IELA 5	JC	1901	0600 vai 0601	11005	Rindu māju apbūve
6	VALSTS AUTOCEĻŠ V1	TR	236	1101	14001	Inženiertehniskā infrastruktūra
7	JAUNVIDĒJU IELA 7	JC	2258	0600 vai 0601	11005	Rindu māju apbūve

Izpildot kadastrālo uzmērīšanu, zemes platības var tikt precizētas



APZĪMĒJUMI	NOSAUKUMS
[Orange line]	DETĀLPLĀNOJUMA ROBEŽA
[Blue line]	ZEMESGABALA ROBEŽA
[Light blue line]	ZEMES VIENĪBAS KADAISTRA APZĪMĒJUMS
[Red line]	PLĀNOTĀ ZEMES VIENĪBAS ROBEŽA
[Blue square]	1 1200m ² PLĀNOTĀS ZEMES VIENĪBAS NUMURS / PLATĪBA
[Hatched box]	ORIENTĒJOŠĀ APBŪVE
[Red dashed line]	BŪVLAIDE
[Red line]	PLĀNOTĀ SARKANĀ LĪNIJA
[Red circle]	SARKANĀS LĪNIJAS PAGRIEZIENA PUNKTS
[Red line with X]	LIKVIDĒJAMĀ PROJEKTĒJAMĀ SARKANĀ LĪNIJA
[Blue arrow]	PLĀNOTĀ IEBRAUKTIVE (PRECIZĒT TEHNISKAJĀ PROJEKTĀ)
[Grey box]	PLĀNOTĀ BRAUKTIVE / VELOCELIŅŠ / IETVE
[Hatched box]	PLĀNOTAIS LIETUSŪDENS NOVADĪŠANAS GRĀVIS
[Black arrow]	TRANSPORTA KUSTĪBAS VIRZIENS
[Blue arrow]	SIA 66 SATIKSMES INTENSITĀTES APJOMS DIENNAKTĪ
[Blue square]	533 PLĀNOTĀ CSN ZĪME "DŽĪVOJAMĀ ZONA"
[Blue square]	534 PLĀNOTĀ CSN ZĪME "DŽĪVOJAMĀS ZONAS BEIGAS"
[Green hatched box]	PLĀNOTĀ SATĀDĪJUMU ZONA (PRETTROKŠŅU BARJERA)
[Dotted line]	RINDU MĀJU SEKCIJU ZEMES GABALA DOMĀJAMO DAĻU ROBEŽAS

- PIEZĪMĒS:**
- Uzmērīšana veikta 2022. gada 28.jūlijā.
 - LKS-92 TM koordinātu sistēma, mēroga koeficients 0.999601.
 - Latvijas normālo augstumu sistēma (LAS-2000.5). 01.12.2014.
 - Uzmērīšanā izmantota LatPos GP bāzes stacija "LGIA", merījumus veicot RTK režīmā.
 - Nekustamā īpašuma kadastra kartes dati uz 01.08.2022. Dati iegūti portāla www.kadastrs.lv (datne 3824189.edoc). Saskaņā ar VZD sniegto informāciju zemes vienību robežas ir attēlotas atbilstoši zemes kadastrālās uzmērīšanas un vietējā ģeodēziskā tīkla precizitātei un var nesakrist ar situāciju plānā.
 - Topogrāfiskie apzīmējumi ir attēloti atbilstoši MK noteikumu Nr.281 1.pielikumam.
 - Ielu sarkanās līnijas attēlotas atbilstoši Ķekavas novada teritorijas plānojumam.
 - Inženiertehniskās komunikācijas daļēji atsektas dabā un salīdzinātas apkalojošajās organizācijās.
 - Objekta platība - 2.41ha.

MDC Mēriniecības Datu Centrs
 Pārbaudīts un reģistrēts pasākības ADTI datu bāzē ar Nr. **TP 238680**
 2022.gada 04.oktoobrī
 tālr.: +371 67496833 e-pasts: infodat@mdc.lv www.mdc.lv www.topografija.lv

PASŪTĪJUMA NR.: 32-24	PASŪTĪJUMS: DETĀLPLĀNOJUMS NEKUSTĀMĀ ĪPAŠUMĀ "JAUNVIDĒJI" (KAD.APZ.8070 007 1209) KATLAKALNĀ, ĶEKAVAS PAG., ĶEKAVAS NOV.	PASŪTĪTĀJS: IZSTRĀDES VADĪTĀJS: SERT.:Nr.1-00667 IZSTRĀDĀTĀJS: SERT.:Nr.1-00667	LKS-92 TM m.k.0.999601 LAPU SKAITS 7 LAPA NR. 7
	PASŪTĪTĀJS: A.GEDROVICS		
	RASĒJUMS: TRANSPORTA KUSTĪBAS SHĒMA		
	PROJEKTĒTĀJA ADRESE: LIEPĀJAS IELA 31-1, RĪGA, LV-1002		
LĪGUMA/ARHĪVA NR.: 32-24	08.11.2024.	M 1:500	