

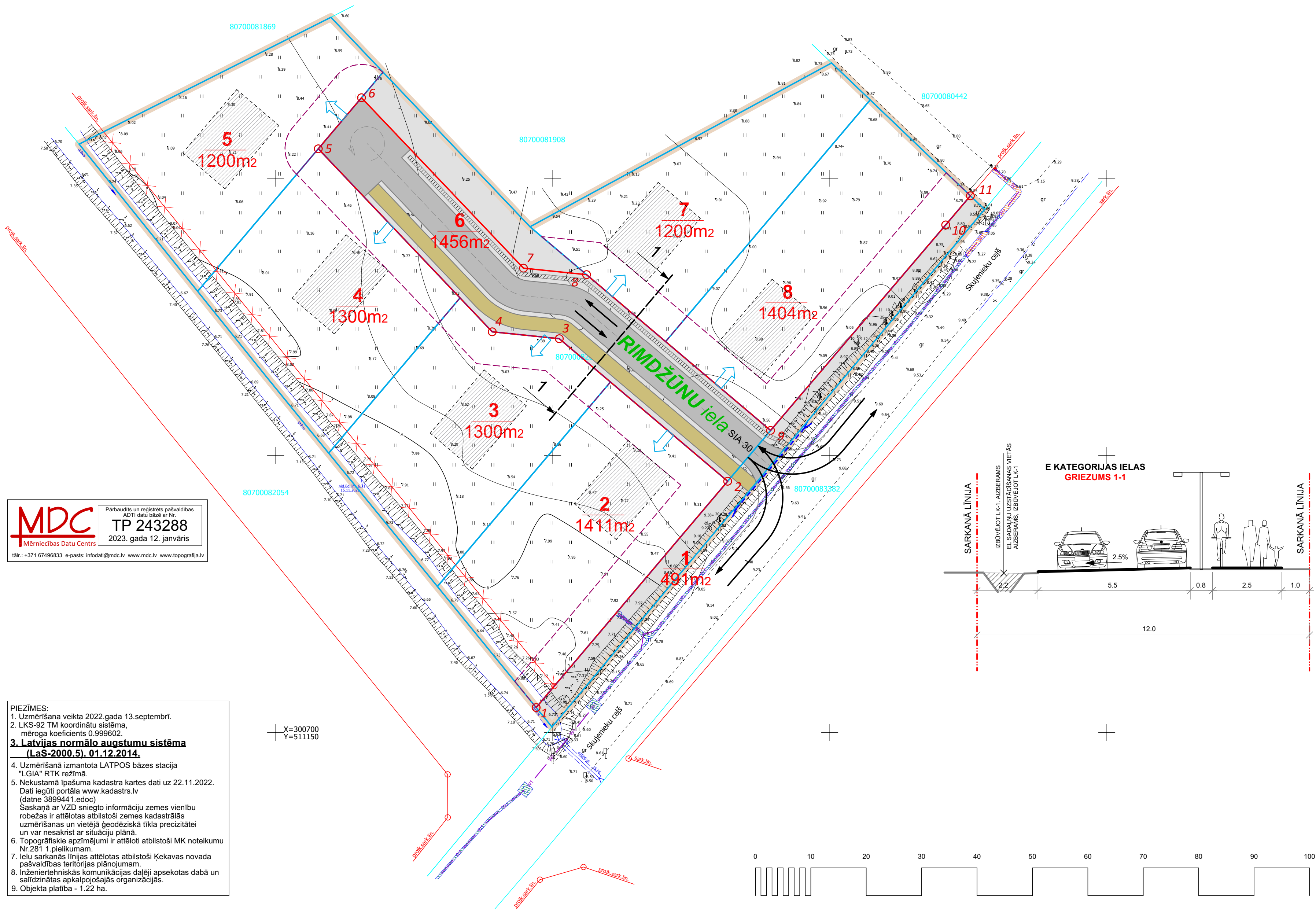
IZVIETOJUMA SHĒMA



X=300850
Y=511200

TRANSPORTA KUSTĪBAS SHĒMA

M 1:500

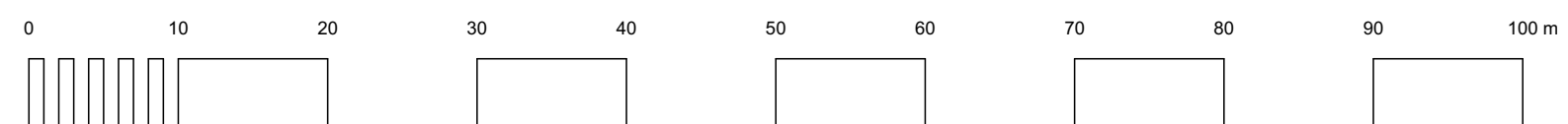
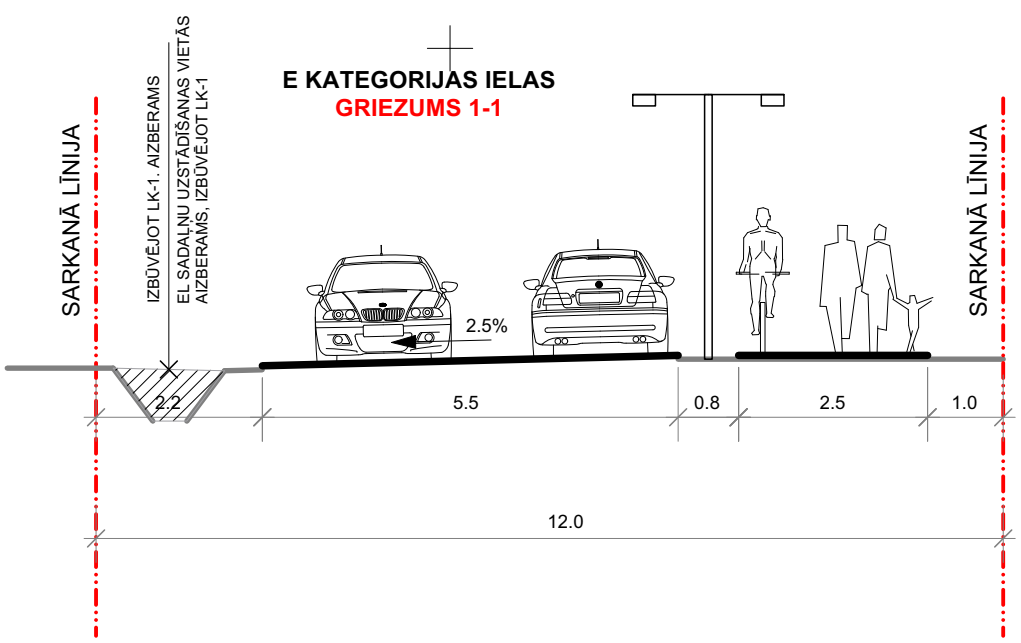


APZĪMĒJUMI	NOSAUKUMS
	DETĀLPLĀNOJUMA ROBEŽA
	ZEMESGABALA ROBEŽA
	80700070255 ZEMES VIENĪBAS KADAŠTRA APZĪMĒJUMS
	PLĀNOTĀ ZEMES VIENĪBAS ROBEŽA
	1 PLĀNOTĀS ZEMES VIENĪBAS NUMURS / PLATĪBA
	ORIENTĒJOŠĀ APBŪVE
	BŪVLAIDE
	12 PLĀNOTĀ SARKANĀ LĪNIJA
	012 SARKANĀS LĪNIJAS PAGRIEZIENA PUNKTS
	proj.sark.lin. LIKVIDĒJAMĀ PROJEKTĒJAMĀ SARKANĀ LĪNIJA
	PLĀNOTĀ IEBRAUKTIVE (PRECIZĒT TEHNISKAJĀ PROJEKTĀ)
	PLĀNOTĀ BRAUKTIVE / VELOCELIŅŠ / IETVE
	RIMDŽŪNU iela PLĀNOTAIS IELAS NOSAUKUMS
	TR_ TRANSPORTA INFRASTRUKTŪRAS TERITORĪJA
	PLĀNOTĀ CAURTEKA
	PLĀNOTAIS LIETUSŪDENS NOVADĪŠANAS GRĀVIS
	TRANSPORTA KUSTĪBAS VIRZIENS
	SIA 30 TRANSPORTA KUSTĪBAS VIRZIENS

MDC Pārbaudīts un reģistrēts pašvaldības ADTI datu bāzē ar Nr. TP 243288
Mēroga koeficients 0.999602
2023. gada 12. janvāris
Mēriecības Datu Centrs
tālrunis: +371 67496833 e-pasts: infodata@mcdc.lv www.mcdc.lv www.topografija.lv

- PIEZĪMES:**
- Uzmērīšana veikta 2022.gada 13.septembrī.
 - LKS-92 TM koordinātu sistēma, mēroga koeficients 0.999602.
 - Latvijas normālo augstumu sistēma (LaS-2000.5). 01.12.2014.
 - Uzmērīšanā izmantota LATPOS bāzes stacija "LGIA" RTK režīmā.
 - Nekustamā īpašuma kadastra dati uz 22.11.2022. Dati iegūti portāla www.kadastrs.lv (datne 3699441.edoc)
 - Saskaņā ar VZD sniegto informāciju zemes vienību robežas ir attēlotas atbilstoši zemes kadastrālās uzmērīšanas un vietējā ģeodēziskā tīkla precizitātei un var nesakrist ar situāciju plānā.
 - Topogrāfiskie apzīmējumi ir attēloti atbilstoši MK noteikumu Nr.281 1.pielikumam.
 - Ielu sarkanās līnijas attēlotas atbilstoši Ķekavas novada pašvaldības teritorijas plānojumam.
 - Inženierietniskās komunikācijas daļēji apsektas dabā un salīdzinātas apkalpojošajās organizācijās.
 - Objekta platība - 1.22 ha.

X=300700
Y=511150



PROJEKTĒTĀS ZEMES VIENĪBAS						
Nr.p.k.	Plānotā adrese	Funkcionālā zonējuma apzīmējums	Platība (m2)	NĪLM kods	Teritorijas izmantošanas veida kods	Teritorijas izmantošanas veida nosaukums
1	SKUJNIEKU CEĻŠ	TR	491	1101	14001 14002	Inženierietniskā infrastruktūra Transporta lineārā infrastruktūra
2	RIMDŽŪNU IELA 1	DzM	1411	0600 vai 0601	11001	Savrupmāju apbūve
3	RIMDŽŪNU IELA 3	DzM	1300	0600 vai 0601	11001	Savrupmāju apbūve
4	RIMDŽŪNU IELA 5	DzM	1300	0600 vai 0601	11001	Savrupmāju apbūve
5	RIMDŽŪNU IELA 7	DzM	1200	0600 vai 0601	11001	Savrupmāju apbūve
6	RIMDŽŪNU IELA	TR	1456	1101	14001 14002	Inženierietniskā infrastruktūra Transporta lineārā infrastruktūra
7	RIMDŽŪNU IELA 4	DzM	1200	0600 vai 0601	11001	Savrupmāju apbūve
8	RIMDŽŪNU IELA 2	DzM	1404	0600 vai 0601	11001	Savrupmāju apbūve

Izpildot kadastrālo uzmērīšanu, zemes platības var tikt precizētas

PASŪTĪJUMS NR.: 08-23-RPI tālr: +371 29228183 artis_gedrovics@inbox.lv Liepājas 31-1, Rīga LV-1002	DETĀLPLĀNOJUMS NEKUSTAMAJĀ ĪPAŠUMĀ PASŪTĪJUMS: "RIMDŽŪNI" (KAD.NR.8070 008 2057) KROGSILĀ, ĶEKAVAS PAG., ĶEKAVAS NOVADĀ		
	IZSTRĀDES VADĪTĀJS: SERT.:Nr.1-00667 A.GEDROVICS IZSTRĀDĀTĀJS: SERT.:Nr.1-00667 A.GEDROVICS	PASŪTĪTĀJS:	LKS-92 TM m.k.0.999602
	PROJEKTĒTĀJA ADRESE: LIEPĀJAS IELA 31-1, RĪGA, LV-1002 LĪGUMA/ARHĪVA NR.: 08-23-RPI	RASĒJUMS: TRANSPORTA KUSTĪBAS SHĒMA	LAPU SKAITS 7
	21.04.2024.	LAPA NR. 7	M 1:500