


IZVIETOJUMA SHĒMA

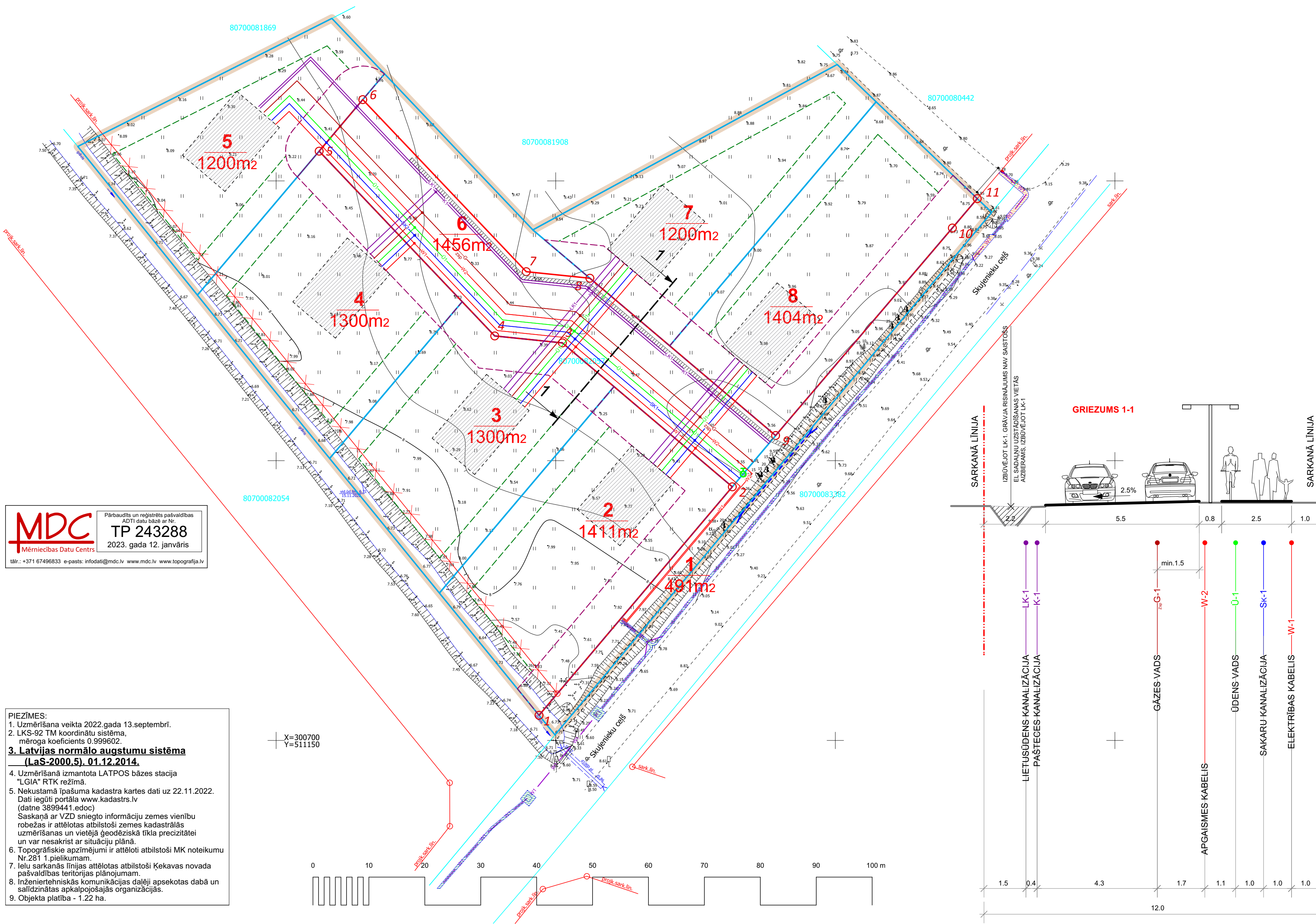


PLĀNOTO INŽENIERKOMUNIKĀCIJU PLĀNS

M 1:500



X=300850
Y=511200

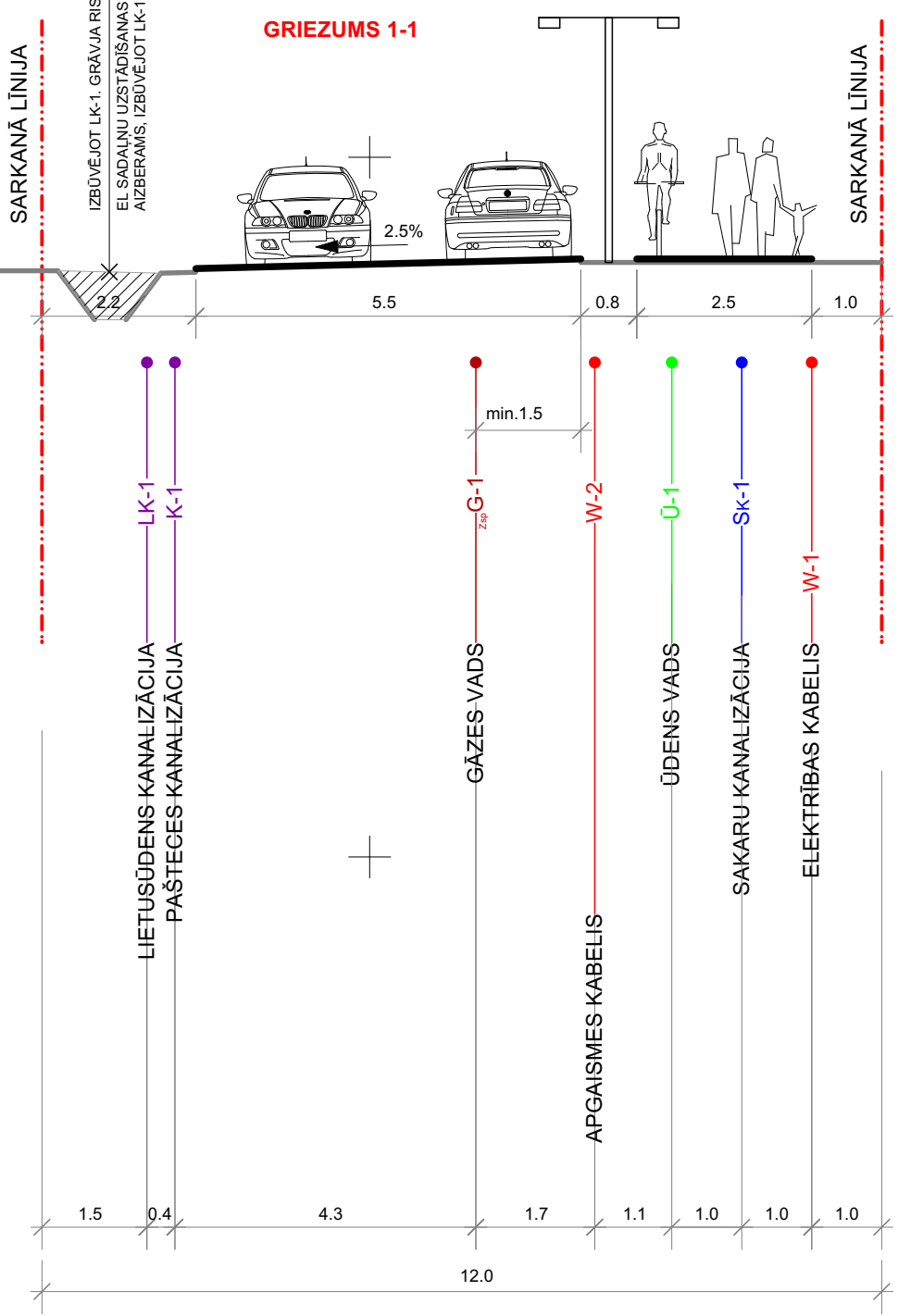
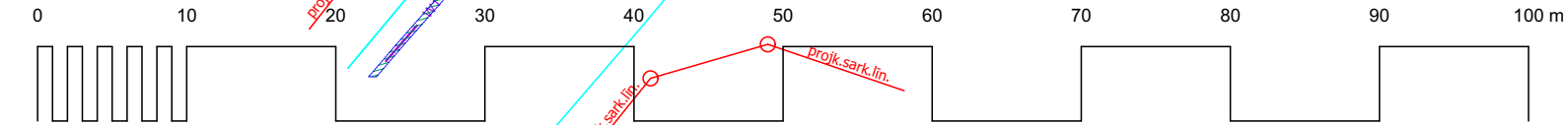


APZĪMĒJUMI	NOSAUKUMS
	DETĀLPLĀNOJUMA ROBEŽA
	ZEMESGABALA ROBEŽA
	ZEMES VIENĪBAS KADASTRA APZĪMĒJUMS
	PLĀNOTĀ ZEMES VIENĪBAS ROBEŽA
	PLĀNOTĀS ZEMES VIENĪBAS NUMURS / PLATĪBA
	ORIENTĒJOŠĀ APBŪVE
	BŪVLAIDE
	APBŪVES LĪNIJA
	PLĀNOTĀ SARKANĀ LĪNIJA
	SARKANĀS LĪNIJAS PAGRIEZIENA PUNKTS
	LIKVIDĒJAMĀ PROJEKTĒJAMĀ SARKANĀ LĪNIJA
	PLĀNOTĀ CAURTEKA
	PLĀNOTAIS LIETUSŪDENS NOVADĪŠANAS GRĀVIS
	PLĀNOTAIS HIDRANTS UN 200m DARBĪBAS ZONA
	PLĀNOTAIS APGAISMES KABELIS
	PLĀNOTAIS ELEKTRĪBAS KABELIS
	PLĀNOTĀ SAKARU KANALIZĀCIJA
	PLĀNOTAIS GĀZES VADS
	PLĀNOTAIS ŪDENS VADS
	PLĀNOTAIS SADZĪVES KANALIZĀCIJAS VADS
	PLĀNOTAIS LIETUS ŪDENS KANALIZĀCIJAS VADS
	BIS-BV-2.5-2023.3828 PROJEKTS- ĀRĒJĀ ELEKTROAPGĀDE

MDC Mēriniecības Datu Centrs
 Pārbaudīts un reģistrēts pašvaldības ADTI datu bāzē ar Nr. TP 243288
 2023. gada 12. janvāris
 tālr.: +371 67496833 e-pasts: infodat@mdc.lv www.mdc.lv www.topografa.lv

- PIEZĪMES:**
- Uzmērīšana veikta 2022.gada 13.septembrī.
 - LKS-92 TM koordinātu sistēma, mēroga koeficients 0.999602
 - Latvijas normālo augstumu sistēma (LaS-2000.5), 01.12.2014.
 - Uzmērīšanā izmantota LATPOS bāzes stacija "LĢIA" RTK režīmā.
 - Nekustamā īpašuma kadastra kartes dati uz 22.11.2022. Dati iegūti portālā www.kadastrs.lv (datne 3899441.edoc)
 - Saskaņā ar VZD sniegto informāciju zemes vienību robežas ir attēlotas atbilstoši zemes kadastrālās uzmērīšanas un vietējā ģeodēziskā tīkla precizitātei un var nesakrist ar situāciju plānu.
 - Topogrāfiskie apzīmējumi ir attēloti atbilstoši MK noteikumu Nr.281 1.pielikumam.
 - Ielu sarkanās līnijas attēlotas atbilstoši Kekavas novada pašvaldības teritorijas plānojumam.
 - Inženierhiskās komunikācijas daļēji apsektas dabā un saīdzinātas apkalpojošajās organizācijās.
 - Objekta platība - 1.22 ha.

X=300700
Y=511150



PROJEKTĒTĀS ZEMES VIENĪBAS						
Nr.p.k.	Plānotā adrese	Funkcionālā zonējuma apzīmējums	Platība (m2)	NĪLM kods	Teritorijas izmantošanas veida kods	Teritorijas izmantošanas veida nosaukums
1	SKUJNIEKU CEĻŠ	TR	491	1101	14001 14002	Inženierhiskā infrastruktūra Transporta lineārā infrastruktūra
2	RIMDŽŪNU IELA 1	DzM	1411	0600 vai 0601	11001	Savrupmāju apbūve
3	RIMDŽŪNU IELA 3	DzM	1300	0600 vai 0601	11001	Savrupmāju apbūve
4	RIMDŽŪNU IELA 5	DzM	1300	0600 vai 0601	11001	Savrupmāju apbūve
5	RIMDŽŪNU IELA 7	DzM	1200	0600 vai 0601	11001	Savrupmāju apbūve
6	RIMDŽŪNU IELA	TR	1456	1101	14001 14002	Inženierhiskā infrastruktūra Transporta lineārā infrastruktūra
7	RIMDŽŪNU IELA 4	DzM	1200	0600 vai 0601	11001	Savrupmāju apbūve
8	RIMDŽŪNU IELA 2	DzM	1404	0600 vai 0601	11001	Savrupmāju apbūve

Izpildot kadastrālo uzmērīšanu, zemes platības var tikt precizētas

PASŪTIJUMS NR.: 08-23-RPI IZSTRĀDES VADĪTĀJS: SERT.:Nr.1-00667 A.GEDROVICS IZSTRĀDĀTĀJS: SERT.:Nr.1-00667 A.GEDROVICS	PASŪTIJUMS: DETĀLPLĀNOJUMS NEKUSTAMĀJĀ ĪPAŠUMĀ "RIMDŽŪNI" (KAD.NR.8070 008 2057) KROGSILĀ, ĶEKAVAS PAG., ĶEKAVAS NOVADĀ	LKS-92 TM m.k.0.999602 LAPU SKAITS 7 LAPA NR. 5
	PASŪTĪTĀJS: tālr.: +371 29228183 artis_gedrovics@inbox.lv Liepājas 31-1, Rīga LV-1002	