

IZVIETOJUMA SHĒMA

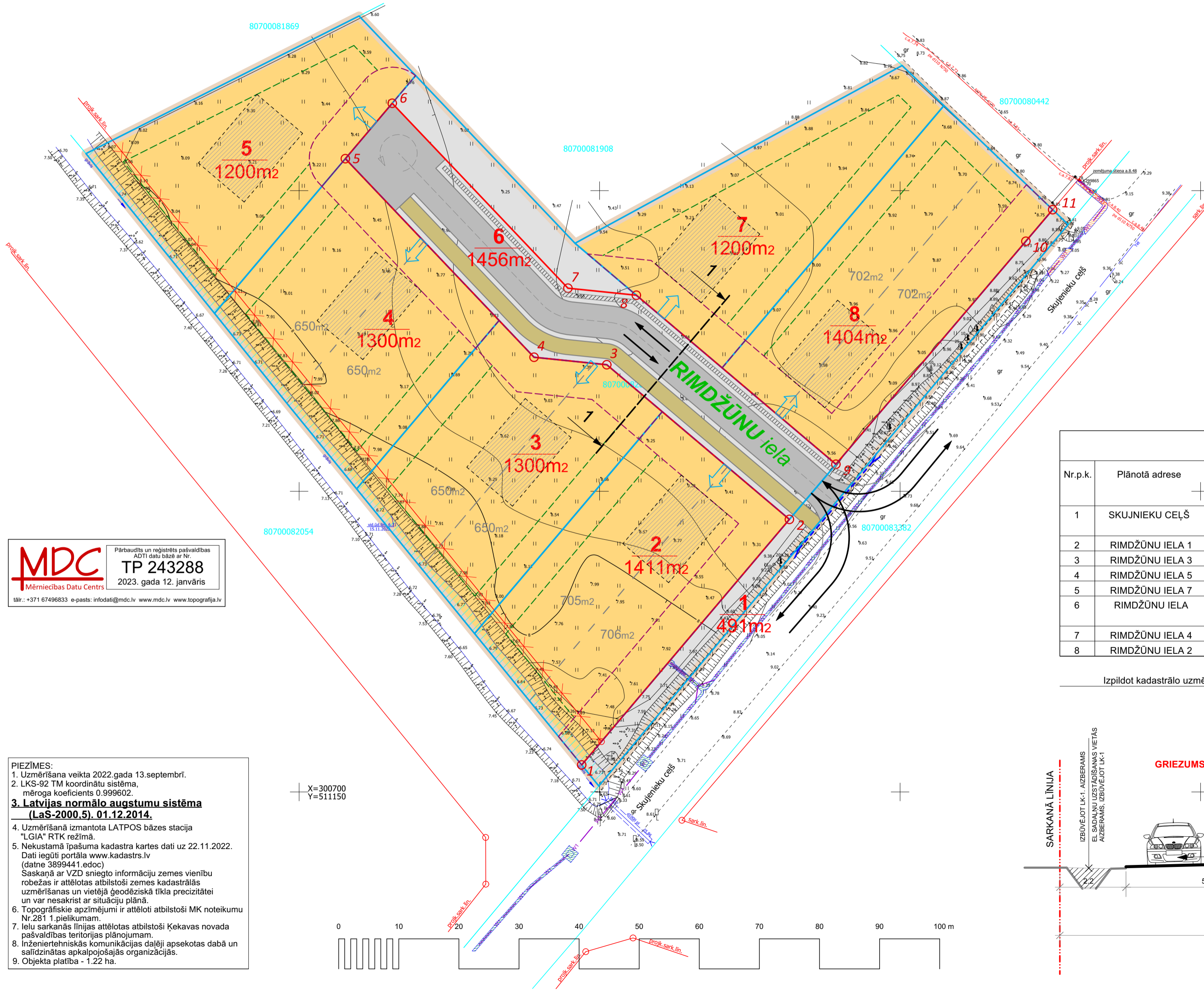


PLĀNOTĀS ATĻAUTĀS IZMANTOŠANAS PLĀNS

M 1:500



X=300850
Y=511200



ESOŠĀS ZEMES VIENĪBAS	
KADASTRA APZĪMĒJUMS	ZEMES VIENĪBAS PLATĪBA
8070 008 2057	0.977 ha
Kopā:	0.977 ha

DETĀLPLĀNOJUMA IZSTRĀDĒ PAREDZĒTIE ZEMES DARBI ATBILST NORMATĪVO AKTU PRASĪBĀM, KAS REGULĒ ZEMES IERICĪBAS PROJEKTA IZSTRĀDI

Sertifikāts 1-00667 _____ /paraksts/ Artis Gedrovics /atšifrējums/

_____/datums/

Nekustamā īpašuma "RIMDŽŪNI" kadastra numurs 8070 008 2057, Krogslīdā, Ķekavas pag., Ķekavas nov.

Īpašnieks: _____ /paraksts/ _____ /atšifrējums/

_____/datums/

APZĪMĒJUMI	NOSAUKUMS
	DETĀLPLĀNOJUMA ROBEŽA
	ZEMESGABALA ROBEŽA
	ZEMES VIENĪBAS KADASTRA APZĪMĒJUMS
	PLĀNOTĀ ZEMES VIENĪBAS ROBEŽA
	PLĀNOTĀS ZEMES VIENĪBAS NUMURS / PLATĪBA
	ORIENTĒJOŠĀ APBŪVE
	BŪVLAIDE
	APBŪVES LĪNIJA
	PLĀNOTĀ SARKANĀ LĪNIJA
	SARKANĀS LĪNIJAS PAGRIEZIENA PUNKTS
	LIKVIDĒJAMĀ PROJEKTĒJAMĀ SARKANĀ LĪNIJA
	PLĀNOTĀ IEBRAUKTUVE (PRECIZĒT TEHNISKAJĀ PROJEKTĀ)
	PLĀNOTĀ BRAUKTUVE / VELOCĒLIŅŠ / IETVE
	PLĀNOTAIS IELAS NOSAUKUMS
	TR_ TRANSPORTA INFRASTRUKTŪRAS TERITORIJA
	DzM_ MAZSTĀVU DZĪVOJAMĀS APBŪVES TERITORIJA
	ZEME ZEM ŪDENIEM
	PLĀNOTĀ CAURTEKA
	PLĀNOTAIS LIETUSŪDENS NOVADĪŠANAS GRĀVIS
	TRANSPORTA KUSTĪBAS VIRZIENS
	BIS-BV-2.5-2023.3828 PROJEKTS- ĀRĒJĀ ELEKTROAPGĀDE

PROJEKTĒTĀS ZEMES VIENĪBAS							APBŪVES PARAMETRI					
Nr.p.k.	Plānotā adrese	Funkcionālā zonējuma apzīmējums	Platība (m²)	NĪM kods	Teritorijas izmantošanas veida kods	Teritorijas izmantošanas veida nosaukums	Min. jaunizveid. zemes gabala platība (m²)	Maksimālais apbūves blīvums (%)	Apbūves intensitāte (%)	Apbūves augstums (m)	Apbūves augstums (stāvu skaits)	Minimālā brīvā zaļā teritorija (%)
1	SKUJNIEKU CEĻŠ	TR	491	1101	14001	Inženiertehniskā infrastruktūra	---	---	---	līdz 6m	līdz 1	---
2	RIMDŽŪNU IELA 1	DzM	1411	0600 vai 0601	11001	Savrupmāju apbūve	1200 ¹	35	---	līdz 12m	līdz 3 ²	50
3	RIMDŽŪNU IELA 3	DzM	1300	0600 vai 0601	11001	Savrupmāju apbūve	1200 ¹	35	---	līdz 12m	līdz 3 ²	50
4	RIMDŽŪNU IELA 5	DzM	1300	0600 vai 0601	11001	Savrupmāju apbūve	1200 ¹	35	---	līdz 12m	līdz 3 ²	50
5	RIMDŽŪNU IELA 7	DzM	1200	0600 vai 0601	11001	Savrupmāju apbūve	1200	35	---	līdz 12m	līdz 3 ²	50
6	RIMDŽŪNU IELA	TR	1456	1101	14001	Inženiertehniskā infrastruktūra	---	---	---	līdz 6m	līdz 1	---
7	RIMDŽŪNU IELA 4	DzM	1200	0600 vai 0601	11001	Savrupmāju apbūve	1200	35	---	līdz 12m	līdz 3 ²	50
8	RIMDŽŪNU IELA 2	DzM	1404	0600 vai 0601	11001	Savrupmāju apbūve	1200 ¹	35	---	līdz 12m	līdz 3 ²	50

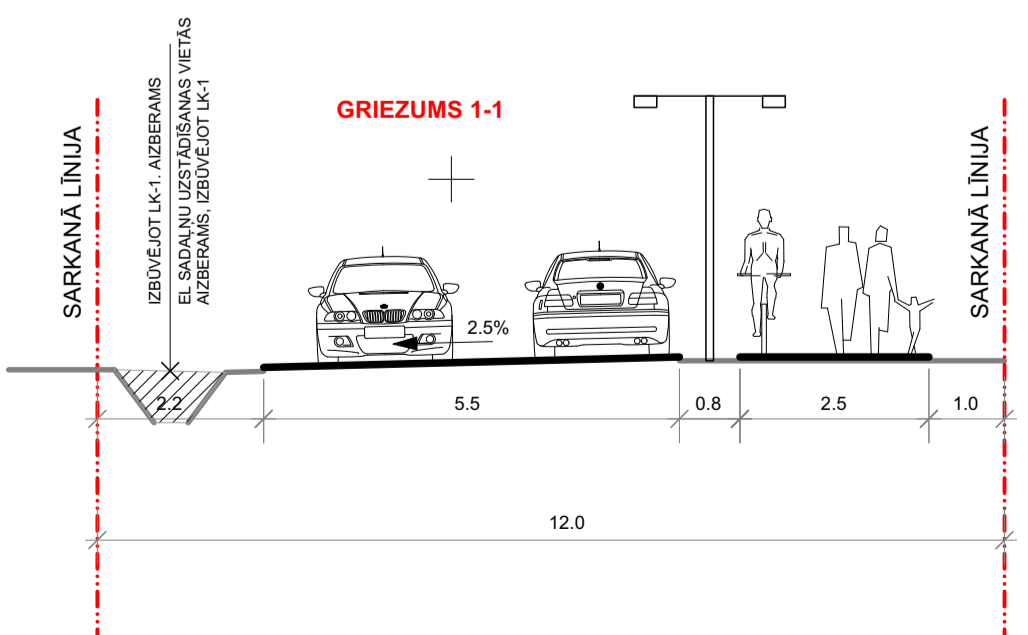
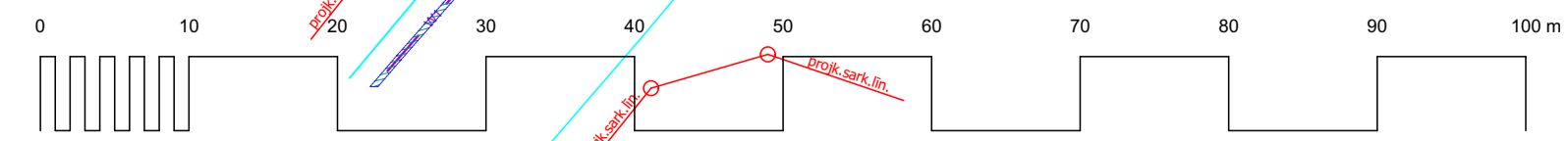
Izpildot kadastrālo uzmērīšanu, zemes platības var tikt precizētas

1200¹ -katrai no diviņu mājām 600m²
līdz 3² -3. stāva platība nedrīkst būt lielāka par 66% no 2. stāva platības

MDC Mērmērcības Datu Centrs
Pārbaudīts un reģistrēts pašvaldības DTI datu bāzē ar Nr. TP 243288
2023. gada 12. janvāris
tālrunis: +371 67496833 e-pasts: infodat@mdc.lv www.mdc.lv www.topografa.lv

- PIEZĪMES:**
1. Uzmērīšana veikta 2022.gada 13.septembrī.
 2. LKS-92 TM koordinātu sistēma, mēroga koeficients 0.999602.
 3. **Latvijas normālo augstumu sistēma (LaS-2000.5). 01.12.2014.**
 4. Uzmērīšanā izmantota LATPOS bāzes stacija "LGIA" RTK režīmā.
 5. Nekustamā īpašuma kadastra kartes dati uz 22.11.2022. Dati iegūti portāla www.kadastrs.lv (datne 3899441.edoc) Saskaņā ar VZD sniegto informāciju zemes vienību robežas ir attēlotas atbilstoši zemes kadastrālās uzmērīšanas un vietiņā ģeodēziskā tīkla precizitātei un var nesakrist ar situāciju plānā.
 6. Topogrāfiskie apzīmējumi ir attēloti atbilstoši MK noteikumu Nr.281 1.pielikumam.
 7. Ielu sarkanās līnijas attēlotas atbilstoši Ķekavas novada pašvaldības teritorijas plānojumam.
 8. Inženiertehniskās komunikācijas daļēji apsektas dabā un salīdzinātas apkalpojošajās organizācijās.
 9. Objekta platība - 1.22 ha.

X=300700
Y=511150



PASŪTĪJUMS NR.: 08-23-RPI		DETĀLPLĀNOJUMS NEKUSTAMAJĀ ĪPAŠUMĀ	
	PASŪTĪJUMS: "RIMDŽŪNI" (KAD.NR.8070 008 2057) KROGSILĀ, ĶEKAVAS PAG., ĶEKAVAS NOVADĀ		
	PASŪTĪTĀJS: PASŪTĪTĀJS: tālrunis: +371 29228183 artis.gedrovics@inbox.lv Liepājas 31-1, Rīga LV-1002		
IZSTRĀDES VADĪTĀJS: SERT.:Nr.1-00667 A.GEDROVICS		IZSTRĀDĀTĀJS: SERT.:Nr.1-00667 A.GEDROVICS	
PROJEKTĒTĀJA ADRESE: LIEPĀJAS IELA 31-1, RĪGA, LV-1002		RASĒJUMS: PLĀNOTĀS ATĻAUTĀS IZMANTOŠANAS PLĀNS	
LĪGUMA/ARHĪVA NR.: 08-23-RPI		21.04.2024.	
		LKS-92 TM m.k.0.999602	LAPU SKAITS 7
		LAPA NR. 2	
M 1:500			