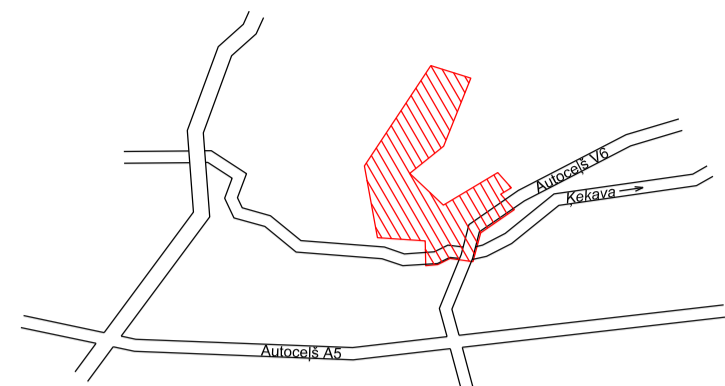
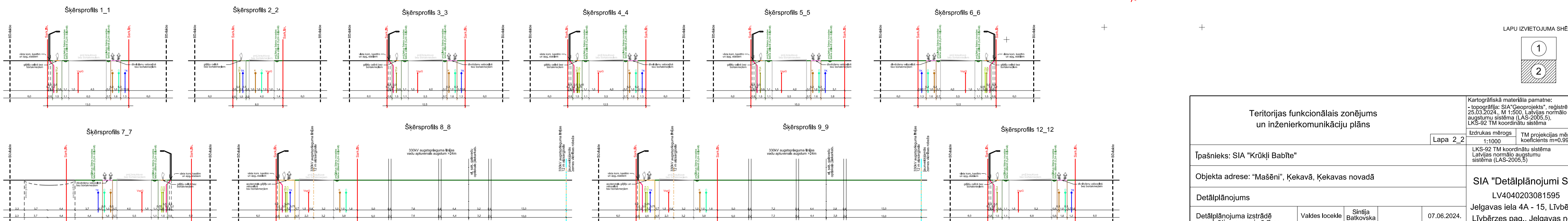

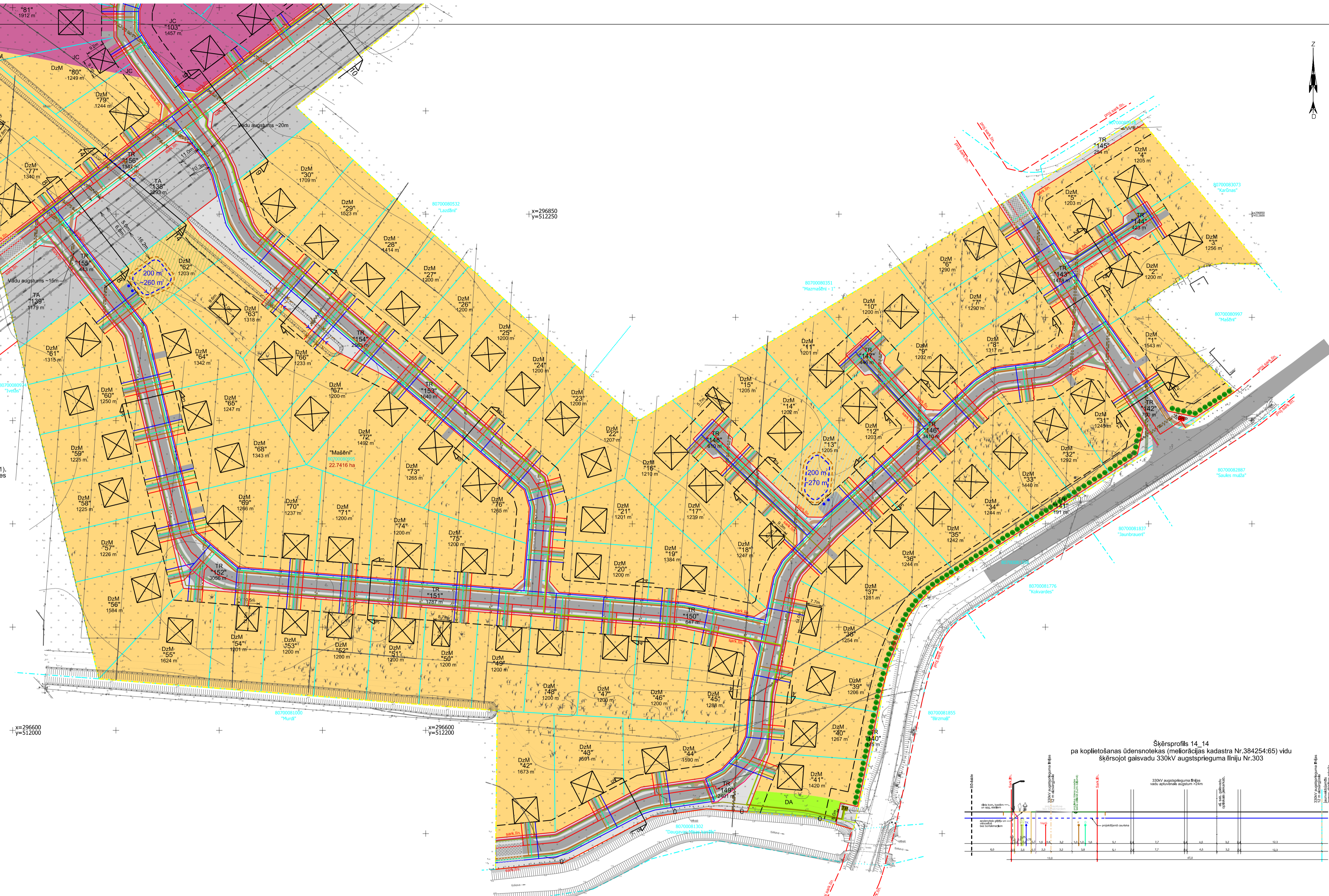


OBJEKTA IZVIETOJUMA SHĒMA



Pieņemtie apzīmējumi:

- detaļplānojuma teritorijas robeža
  - esošās uzņēmības līnijas robežas
  - esošās ierādītās īpašumu robežas
  - esošās projektētās īpašumu robežas
  - jaunveidojamo zemes vienību robežas
  - ielu sarkanās līnijas
  - projektējamās ielu sarkanās līnijas
  - būvvalde
- DzM Mazstāvu dzīvojamās apbūves teritorija
  - DzM Mazstāvu dzīvojamās apbūves teritorija, kur galvenā izmantošana: labiekārtota ārtelpa (24001) nosakāma pēc ugunsdzēsības atbūves likvidācijas un kat ugunsdzēsības vajadzībām var izmantot ūdens hidrants (jaunveidojamā zemes vienība Nr.62). Precīzus apbūves nosacījumus skatīt Detaļplānojuma Teritorijas izmantošanas un apbūves nosacījumos.
  - DzM Mazstāvu dzīvojamās apbūves teritorija, kur galvenā izmantošana izmantošana: labiekārtota ārtelpa (24001) vai papildizmantošana: izglītības un zinātnes iestāžu apbūve (12007) nosakāma pēc ugunsdzēsības atbūves likvidācijas un kat ugunsdzēsības vajadzībām var izmantot ūdens hidrants (jaunveidojamā zemes vienība Nr.13). Precīzus apbūves nosacījumus skatīt Detaļplānojuma Teritorijas izmantošanas un apbūves nosacījumos.
  - JC Jauktas centra apbūves teritorija
  - JC Jauktas centra apbūves teritorija, kur galvenā izmantošana: labiekārtota ārtelpa (24001) nosakāma pēc ugunsdzēsības atbūves likvidācijas un kat ugunsdzēsības vajadzībām var izmantot ūdens hidrants (jaunveidojamā zemes vienība Nr.93). Precīzus apbūves nosacījumus skatīt Detaļplānojuma Teritorijas izmantošanas un apbūves nosacījumos.
  - JC Jauktas centra apbūves teritorija, kur galvenā izmantošana: izglītības un zinātnes iestāžu apbūve (12007) nosakāma pēc ugunsdzēsības atbūves likvidācijas un kat ugunsdzēsības vajadzībām var izmantot ūdens hidrants (jaunveidojamā zemes vienība Nr.13). Ja detaļplānojuma teritorijā jau ir uz būvēta pirmsskolas izglītības iestāde (jaunveidojamā zemes vienība Nr.13, tad tā galvenā izmantošana nosakāma: savrupmāju apbūve (11001). Precīzus apbūves nosacījumus skatīt Detaļplānojuma Teritorijas izmantošanas un apbūves nosacījumos.
  - R Rūpnieciskās apbūves teritorija
  - TA Tehniskās apbūves teritorija
  - DA Dabas un apstādījumu teritorija
  - Ū Ūdeņu teritorija
  - TR Transporta infrastruktūras teritorija
- ↑ Ierobežojumi ap lauksaimniecības dzīvnieku turēšanas būvēm (TIN15)
- ↑ jaunveidojamo zemes vienību Nr. pēc kārtas  
↑ jaunveidojamo zemes vienību platības  
↑ esošās zemes vienības kopējā platība
- perspektīvā ēkas novietne
- projektējamā brauktuve
  - projektējamā gājēju ietve
  - projektējams velo ceļš
  - projektējams apvienotais gājēju un velo ceļš
- pagaidu apgrīšanās laukums
- projektējamā caurteka
  - tehniskais risinājums - meliorācijas drenu pārsegi
  - projektējams pazemes ūdensvads ar projektējamo ugunsdzēsības hidrantu
  - projektējams sadzīves kanalizācijas paātrēšanas caurvad
  - projektējams pazemes vidēja spiediena gāzes vads (norādīts orientējoši)
  - projektējams pazemes elektronisko sakaru kabelu kanalizācija ar sadales skapi (norādīts orientējoši)
  - projektējams 0.4kV zemsprieguma elektrokabeļi ar projektējamo elektro sadales skapi (norādīts orientējoši)
  - projektējamā ārējā apgaismojuma elektrības kabeļa līnija
  - projektējams skapīveida gāzes regulēšanas punkts (SGRP)
  - projektējamā transformatora apakštacija 20kV/0.4kV
- aizberama grāvja daļa
- projektējamie blīvi norobežojami stādījumi (precīzējami ēku būvprojektos)
- projektējams ugunsdzēsības dīķis



<b>Teritorijas funkcionālais zonējums un inženierkomunikāciju plāns</b>		Kartogrāfiskā materiāla pamate: - Topogrāfija: SIA "Geoprojeks", reģistrēta 28.03.2024., M 1:200, Latvijas normālo augstumu sistēma (LAS-2005.5), LKS-92 TM koordinātu sistēma	
Ipašnieks: SIA "Krūklī Babīte"		Izstrādes mērogs: 1:1000 TM projekcijas mēroga koeficients m=0.999600	
Objekta adrese: "Mašēni", Ķekavā, Ķekavas novads		Lapa 2_2 LKS-92 TM koordinātu sistēma Latvijas normālo augstumu sistēma (LAS-2005.5)	
Detaļplānojums		SIA "Detaļplānojumi SB" LV4040203081595	
Detaļplānojuma izstrādē paredzētie zemes līdriņības darbi atbilst normatīvo aktu prasībām, kas regulē zemes līdriņības projekta izstrādi.		Valdes locekle Zemes līdriņotājs Ser. AA0042	Sintija Baltkova Algars Galžons
		07.06.2024.	07.06.2024.
		Tālr. +371 29125515	