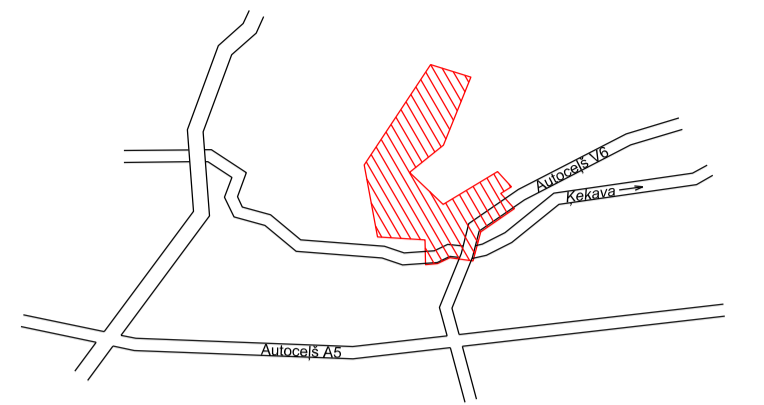


OBJEKTA IZVIETOJUMA SHĒMA



Pienēmtie apzīmējumi:

- detālplānojuma teritorijas robeža
- esošās uzmērītās īpašumu robežas
- esošās ierādītās īpašumu robežas
- esošās projektētās īpašumu robežas
- jaunveidojamo zemes vienību robežas
- ielu sarkanās līnijas
- projektējamās ielu sarkanās līnijas
- būvvalde

- DzM** Mazstāvu dzīvojamās apbūves teritorija
- DzM** Mazstāvu dzīvojamās apbūves teritorija, kur galvenā izmantošana: labiekārtota ārtelpa (24001) nosakāma pēc ugunsdzēsības diķu likvidācijas un kad ugunsdzēsības vajadzībām var izmantot ūdens hidrāntus (jaunveidojamā zemes vienība Nr.92). Precīzus apbūves nosacījumus skatīt Detālplānojuma Teritorijas izmantošanas un apbūves nosacījumos.
- DzM** Mazstāvu dzīvojamās apbūves teritorija, kur galvenā izmantošana: labiekārtota ārtelpa (24001) vai papildizņemšana: izglītības un zinātnes iestāžu apbūve (12007) nosakāma pēc ugunsdzēsības diķu likvidācijas un kad ugunsdzēsības vajadzībām var izmantot ūdens hidrāntus (jaunveidojamā zemes vienība Nr.13). Precīzus apbūves nosacījumus skatīt Detālplānojuma Teritorijas izmantošanas un apbūves nosacījumos.
- JC** Jauktas centra apbūves teritorija
- JC** Jauktas centra apbūves teritorija, kur galvenā izmantošana: labiekārtota ārtelpa (24001) nosakāma pēc ugunsdzēsības diķu likvidācijas un kad ugunsdzēsības vajadzībām var izmantot ūdens hidrāntus (jaunveidojamā zemes vienība Nr.93). Precīzus apbūves nosacījumus skatīt Detālplānojuma Teritorijas izmantošanas un apbūves nosacījumos.
- JC** Jauktas centra apbūves teritorija, kur galvenā izmantošana: izglītības un zinātnes iestāžu apbūve (12007) nosakāma pēc ugunsdzēsības diķu likvidācijas un kad ugunsdzēsības vajadzībām var izmantot ūdens hidrāntus (jaunveidojamā zemes vienība Nr. 92). Ja detālplānojuma teritorijā jau ir uzbūvēta pirmsskolas izglītības iestāde jaunveidojamā zemes vienība Nr.13, tad kā galvenā izmantošana nosakāma: savrupmāju apbūve (11001). Precīzus apbūves nosacījumus skatīt Detālplānojuma Teritorijas izmantošanas un apbūves nosacījumos.
- R** Rūpnieciskās apbūves teritorija
- TA** Tehniskās apbūves teritorija
- DA** Dabas un apstādījumu teritorija
- O** Ūdeņu teritorija
- TR** Transporta infrastruktūras teritorija

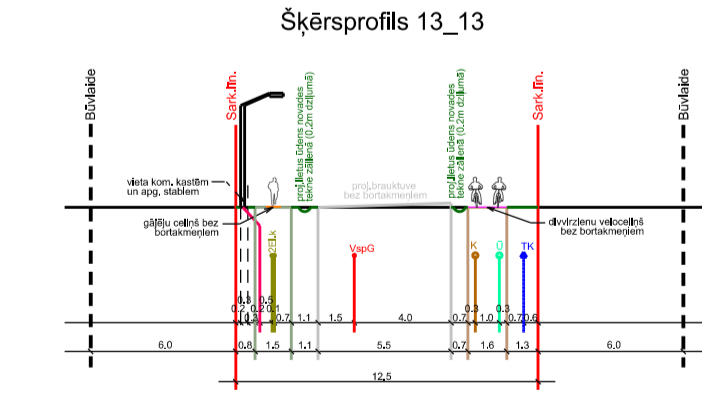
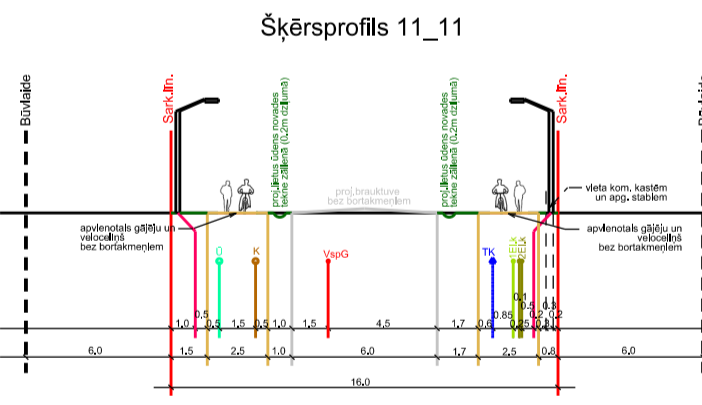
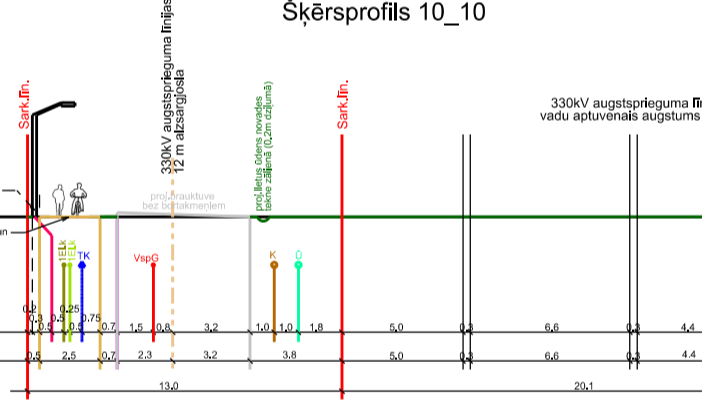
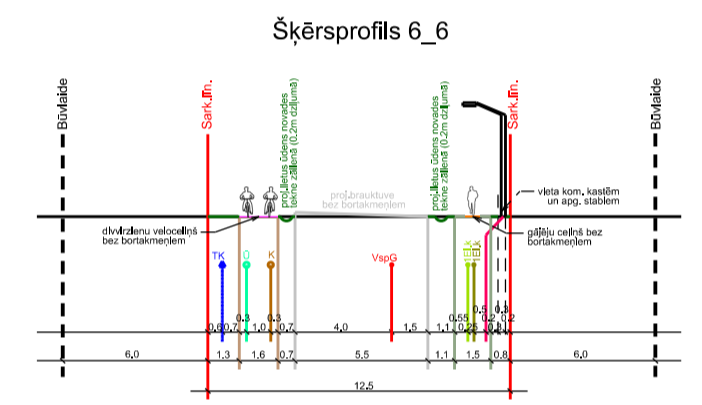
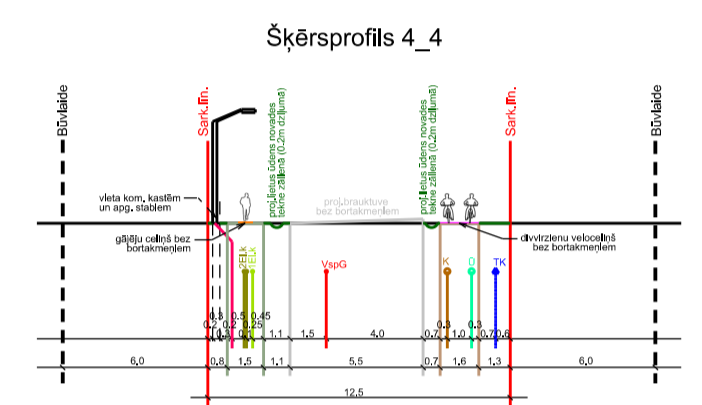
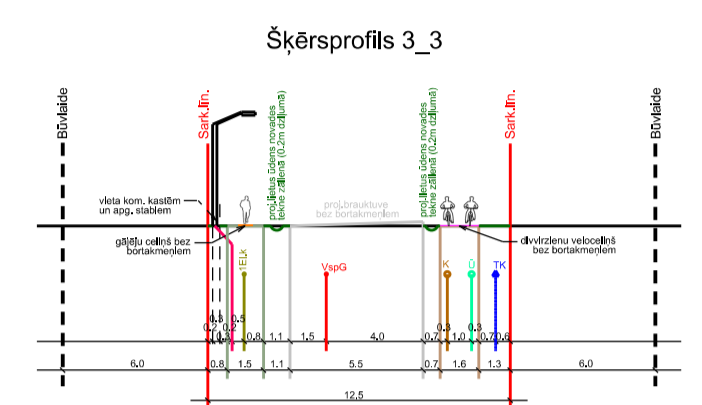
Ierobežojumi ap lauksaimniecības dzīvnieku turēšanas būvēm (TIN15)

Jaunveidojamo zemes vienību Nr. pēc kārtas  
Jaunveidojamo zemes vienību platības  
esošās zemes vienības kopējā platība

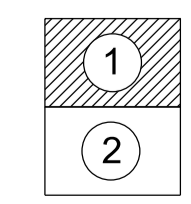
- X perspektīvā ēkas novietne
- projektējamā brauktuve
- projektējamā gājēju ietve
- projektējamais velo ceļš
- projektējamais apvienotais gājēju un velo ceļš
- pagaidu apgrīšanās laukums
- projektējamā caurteka
- tehniskais risinājums - meliorācijas drenu pārsegi
- projektējamais pazemes ūdensvads ar projektējamo ugunsdzēsības hidrāntu
- projektējamais sadzīves kanalizācijas paštesces cauruļvads
- projektējamais pazemes vidēja spiediena gāzes vads (norādīts orientējoši)
- projektējamais pazemes elektronisko sakaru kabeļu kanalizācija ar sadales skapi (norādīts orientējoši)
- projektējamais 0,4kV zemsprieguma elektrotrokabeļis ar projektējamo elektrosadales skapi (norādīts orientējoši)
- projektējamā ārējā apgaismojuma elektrības kabeļa līnija
- projektējamais skapveida gāzes regulēšanas punkts (SGRP)
- projektējamā transformatora apakšstacija 20kv/0,4kv
- aizberama grāvja daļa
- projektējamie bilvi norobežoši stādījumi (precīzējami ēku būvprojektos)
- 200 m<sup>2</sup>
- 260 m<sup>2</sup>

x=297050  
y=512000

x=297250  
y=512450



LAPU IZVIETOJUMA SHĒMA



Teritorijas funkcionālais zonējums un inženierkomunikāciju plāns		Kartogrāfiskā materiāla pamate: - Topogrāfija: SIA "Geoprojeks", reģistrēta 28.03.2024., M 1:200, Latvijas normālo augstumu sistēma (LAS-2005.5), LKS-92 TM koordinātu sistēma	
Lapa 2_1		Izdrukas mērogs: 1:1000 TM projekcijas mēroga koeficients m=0,999600	
Ipašnieks: SIA "Krūklī Babīte"			
Objekta adrese: "Masēni", Ķekavā, Ķekavas novads			
Detālplānojums		SIA "Detālplānojumi SB" LV4040203081595	
Detālplānojuma izstrādē paredzētie zemes lietošanas darbi atbilst normatīvo aktu prasībām, kas regulē zemes lietošanas projekta izstrādi.	Valdes locekle Zemes lietotājs Sert. AA0042	Sintija Balkovska Aigars Galzons	07.06.2024. 07.06.2024.
		Jelgavas iela 4A - 15, Līvberze, Līvberzes pag., Jelgavas nov., LV-3014 Tālr. +371 29125515	