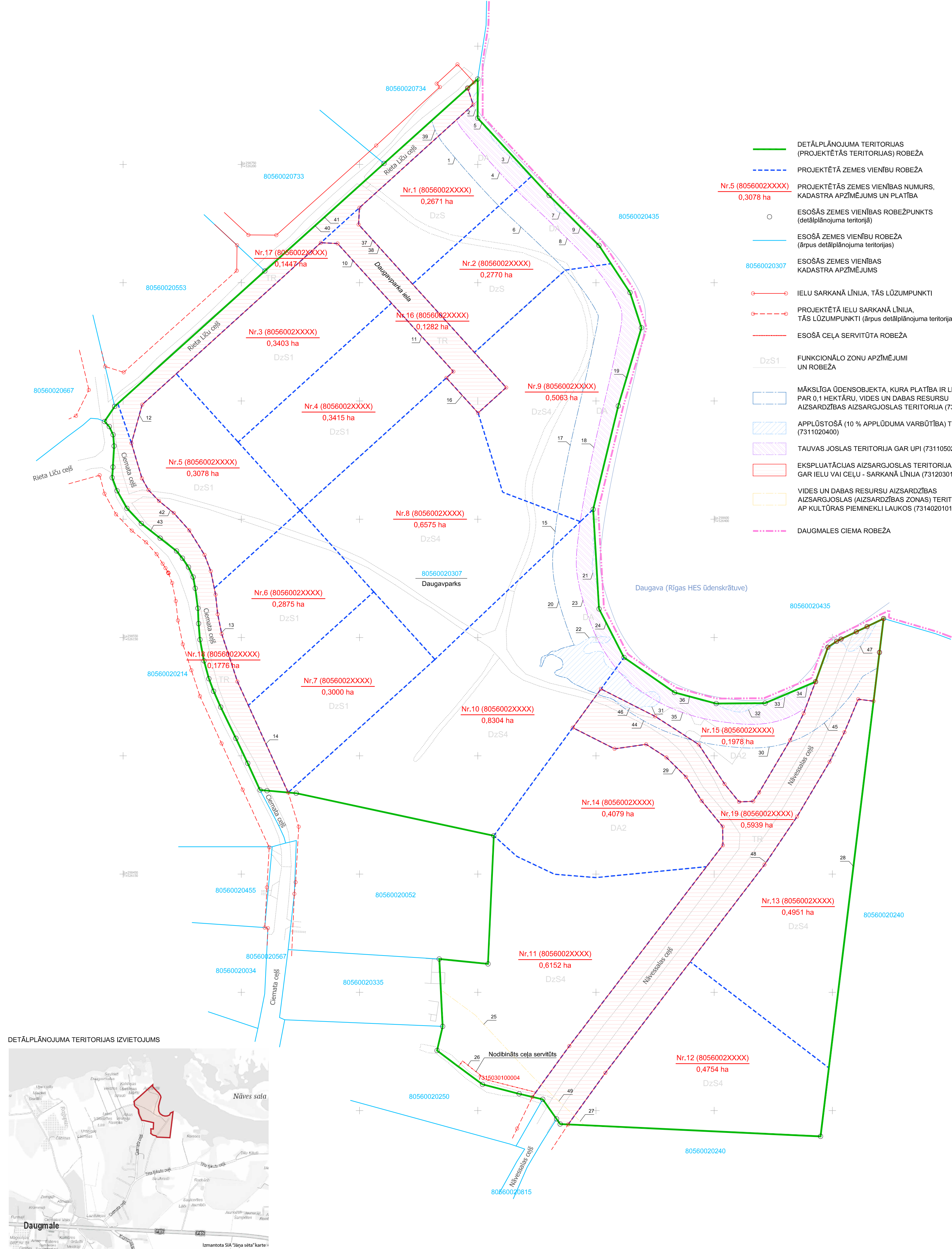
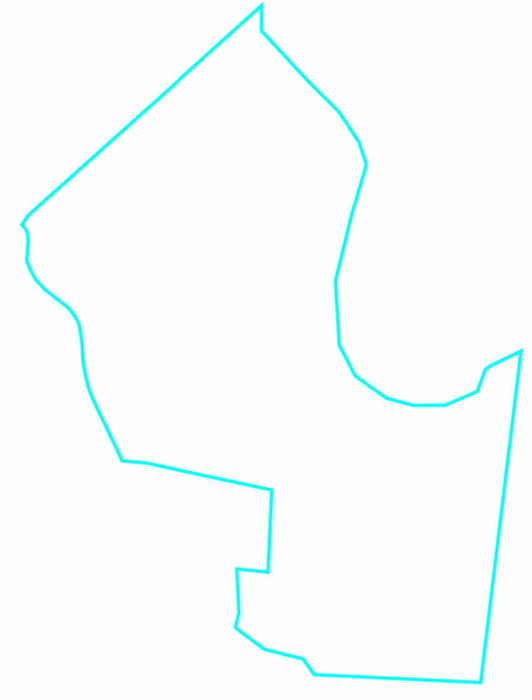


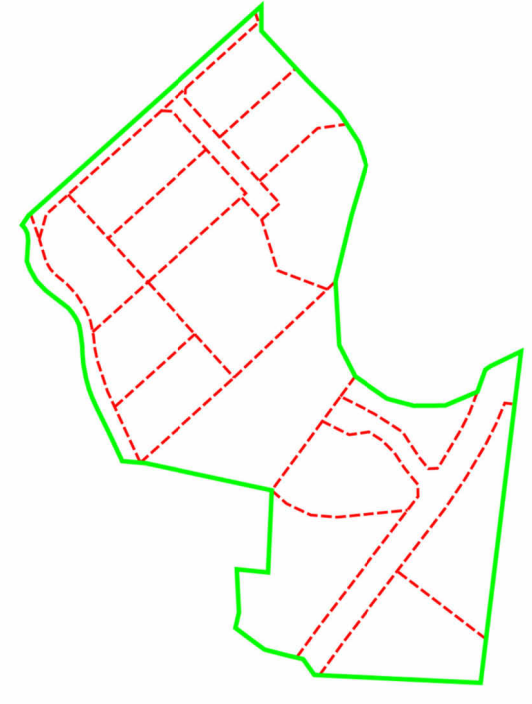
RISINĀJUMS KOPĪPAŠUMA IZBEIGŠANAI



TERITORIJAS SHĒMA PIRMS ZEMES IERICĪBAS PROJEKTA IZSTRĀDES



TERITORIJAS SHĒMA PĒC ZEMES IERICĪBAS PROJEKTA IZSTRĀDES

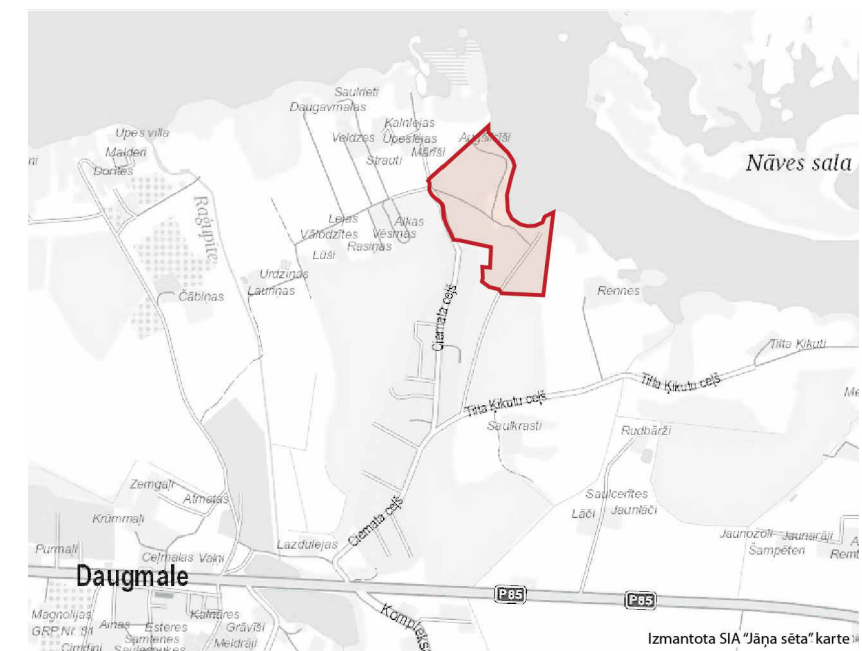


ESOŠĀ ZEMES VIENĪBA	
Kadastra apzīmējums	Platība, ha
80560020307	7.3512

PROJEKTĒTĀS ZEMES VIENĪBAS					APGRŪTINĀJUMI		
Zemes vienības Nr. kartē	Kadastra apzīmējums	Platības no esošajām zemes vienībām	Platība, ha	Adrese	Apgrūtinājuma Nr. kartē	Klasifikācijas kods	Platība, ha
1	8056002XXXX	0.2671 no 80560020307	0.2671	Daugavparka iela 1	1	7311020300	0.0398
					2, 3	7311020400	0.0042
					4	7311050200	0.0374
					5	7314020101*	0.2671
					6	7311020300	0.0793
2	8056002XXXX	0.2770 no 80560020307	0.2770	Daugavparka iela 3	7	7311020400	0.0013
					8	7311050200	0.0368
					9	7314020101*	0.2770
					10	7314020101*	0.3403
3	8056002XXXX	0.3403 no 80560020307	0.3403	Daugavparka iela 2	11	7314020101*	0.3415
					12	7314020101*	0.3078
4	8056002XXXX	0.3415 no 80560020307	0.3415	Daugavparka iela 4	13	7314020101*	0.2875
					14	7314020101*	0.3000
5	8056002XXXX	0.3078 no 80560020307	0.3078	Ciemata ceļš 32	15	7311020300	0.0073
					16	7314020101*	0.6575
6	8056002XXXX	0.2875 no 80560020307	0.2875	Ciemata ceļš 28	17	7311020300	0.1810
					18	7311050200	0.0697
7	8056002XXXX	0.3000 no 80560020307	0.3000	Ciemata ceļš 28	19	7314020101*	0.5063
					20	7311020300	0.1296
8	8056002XXXX	0.6575 no 80560020307	0.6575	Daugavparka iela 6	21, 22	7311020400	0.0383
					23	7311050200	0.0444
9	8056002XXXX	0.5063 no 80560020307	0.5063	Daugavparka iela 5	24	7314020101*	0.8304
					25	7314020101*	0.5295
10	8056002XXXX	0.8304 no 80560020307	0.8304	Nāvesšāls ceļš 11	26	7315030100	0.0086
					27	7314020101	0.4741
11	8056002XXXX	0.6152 no 80560020307	0.6152	Nāvesšāls ceļš 7	28	7314020101*	0.4951
					29	7314020101*	0.4079
12	8056002XXXX	0.4754 no 80560020307	0.4754	Nāvesšāls ceļš 2	30	7312040100	0.1461
					31-34	7311020400	0.0235
13	8056002XXXX	0.4951 no 80560020307	0.4951	Nāvesšāls ceļš 4	35	7311050200	0.0695
					36	7314020101*	0.1978
14	8056002XXXX	0.4079 no 80560020307	0.4079	Nāvesšāls ceļš 9	37	7312030100*	0.1282
					38	7314020101*	0.1282
15	8056002XXXX	0.1978 no 80560020307	0.1978	Nāvesšāls ceļš 13	39	7311020300	0.0139
					40	7312030100*	0.1447
16	8056002XXXX	0.1282 no 80560020307	0.1282	Daugavparka iela	41	7314020101*	0.1447
					42	7312030100*	0.1776
17	8056002XXXX	0.2671 no 80560020307	0.1447	Rieta Līču ceļš	43	7314020101*	0.1776
					44, 45	7311020300	0.0902
18	8056002XXXX	0.1776 no 80560020307	0.1776	Ciemata ceļš	46, 47	7311020400	0.0122
					48	7312030100*	0.5939
19	8056002XXXX	0.5939 no 80560020307	0.5939	Nāvesšāls ceļš	49	7314020101	0.5837

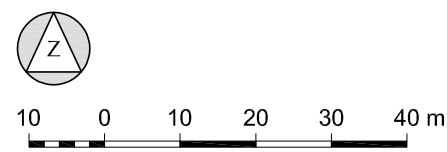
Piezīme. Veicot zemes kadastrālo uzmērīšanu, projektēto zemes vienību platības var tikt precīzētas.
* – aptver visu projektētās zemes vienības teritoriju.

DETĀLPLĀNOJUMA TERITORIJAS IZVIETOJUMS



- Topogrāfijas dati:
1. Plāns sagatavots uz SIA "Terra Topo" 28.02.2024. Iesniegtā izstrādājuma kopijas jābūt ar mēroga noteikumu 1:500.
2. LKS-02 TM koordinātu sistēma.
3. Mēroga koeficients 0.999602.
4. Latvijas normālo augstumu sistēma (LAS-2000.S).

Kartē izmantoti nekustamā īpašuma valsts kadastra informācijas sistēmas dati, 2024. gads.



Zemes ierīcības speciālists Māris Rupeļis.
Sertifikāta numurs AA0170. Sertifikāts derīgs līdz 2029. gada 18. jūnijam.
Datums skatāms laika ziņojumā.
Dokuments ir parakstīts ar drošu elektronisko parakstu un satur laika ziņojumu.

NEKUSTAMĀ ĪPAŠUMA LIETOŠANAS MĒRĶI UN TO KODI					
atbilstoši Ministru kabineta 2006. gada 20. jūnija noteikumiem Nr. 496 "Nekustamā īpašuma lietošanas mērķu klasifikācija un nekustamā īpašuma lietošanas mērķu noteikšanas un maiņas kārtība"					
Zemes vienības Nr. kartē	Platība, ha	PROJEKTĒTĀS ZEMES VIENĪBAS		NEKUSTAMĀ ĪPAŠUMA LIETOŠANAS MĒRĶI (NĪLM)	
		Funkcionālā zona un tās apzīmējums	Kods	Nosaukums	Platība, ha
1	0.2671	Savrupmāju apbūves teritorija (DzS)	0601	Individuālo dzīvojamu māju apbūve	0.1906
		Dabas un apstādījumu teritorija (DA2)	0501	Dabas pamatnes, parki, zaļās zonas un citas rekreācijas nozīmes objektu teritorijas, ja tajās atļautā saimnieciskā darbība nav pieskaitāma pie kāda cita klasifikācijā norādīta lietošanas mērķa	0.0765
2	0.2770	Savrupmāju apbūves teritorija (DzS)	0601	Individuālo dzīvojamu māju apbūve	0.1977
		Dabas un apstādījumu teritorija (DA2)	0501	Dabas pamatnes, parki, zaļās zonas un citas rekreācijas nozīmes objektu teritorijas, ja tajās atļautā saimnieciskā darbība nav pieskaitāma pie kāda cita klasifikācijā norādīta lietošanas mērķa	0.0793
3	0.3403	Savrupmāju apbūves teritorija (DzS1)	0601	Individuālo dzīvojamu māju apbūve	0.3403
		Savrupmāju apbūves teritorija (DzS1)	0601	Individuālo dzīvojamu māju apbūve	0.3415
4	0.3415	Savrupmāju apbūves teritorija (DzS1)	0601	Individuālo dzīvojamu māju apbūve	0.3078
		Savrupmāju apbūves teritorija (DzS1)	0601	Individuālo dzīvojamu māju apbūve	0.2875
5	0.3078	Savrupmāju apbūves teritorija (DzS1)	0601	Individuālo dzīvojamu māju apbūve	0.3000
		Savrupmāju apbūves teritorija (DzS1)	0601	Individuālo dzīvojamu māju apbūve	0.6502
6	0.2875	Savrupmāju apbūves teritorija (DzS1)	0601	Individuālo dzīvojamu māju apbūve	0.0073
		Savrupmāju apbūves teritorija (DzS1)	0601	Individuālo dzīvojamu māju apbūve	0.0073
7	0.3000	Savrupmāju apbūves teritorija (DzS1)	0601	Individuālo dzīvojamu māju apbūve	0.3253
		Savrupmāju apbūves teritorija (DzS1)	0601	Individuālo dzīvojamu māju apbūve	0.1810
8	0.6575	Savrupmāju apbūves teritorija (DzS4)	0601	Individuālo dzīvojamu māju apbūve	0.3253
		Dabas un apstādījumu teritorija (DA2)	0501	Dabas pamatnes, parki, zaļās zonas un citas rekreācijas nozīmes objektu teritorijas, ja tajās atļautā saimnieciskā darbība nav pieskaitāma pie kāda cita klasifikācijā norādīta lietošanas mērķa	0.1810
9	0.5063	Savrupmāju apbūves teritorija (DzS4)	0601	Individuālo dzīvojamu māju apbūve	0.7008
		Dabas un apstādījumu teritorija (DA2)	0501	Dabas pamatnes, parki, zaļās zonas un citas rekreācijas nozīmes objektu teritorijas, ja tajās atļautā saimnieciskā darbība nav pieskaitāma pie kāda cita klasifikācijā norādīta lietošanas mērķa	0.1296
10	0.8304	Savrupmāju apbūves teritorija (DzS4)	0601	Individuālo dzīvojamu māju apbūve	0.7008
		Dabas un apstādījumu teritorija (DA2)	0501	Dabas pamatnes, parki, zaļās zonas un citas rekreācijas nozīmes objektu teritorijas, ja tajās atļautā saimnieciskā darbība nav pieskaitāma pie kāda cita klasifikācijā norādīta lietošanas mērķa	0.1296
11	0.6152	Savrupmāju apbūves teritorija (DzS4)	0601	Individuālo dzīvojamu māju apbūve	0.6152
		Savrupmāju apbūves teritorija (DzS4)	0601	Individuālo dzīvojamu māju apbūve	0.4754
12	0.4754	Savrupmāju apbūves teritorija (DzS4)	0601	Individuālo dzīvojamu māju apbūve	0.4951
		Savrupmāju apbūves teritorija (DzS4)	0601	Individuālo dzīvojamu māju apbūve	0.4079
13	0.4951	Savrupmāju apbūves teritorija (DzS4)	0601	Individuālo dzīvojamu māju apbūve	0.4079
		Dabas un apstādījumu teritorija (DA2)	0501	Dabas pamatnes, parki, zaļās zonas un citas rekreācijas nozīmes objektu teritorijas, ja tajās atļautā saimnieciskā darbība nav pieskaitāma pie kāda cita klasifikācijā norādīta lietošanas mērķa	0.1978
14	0.4079	Savrupmāju apbūves teritorija (DzS4)	0601	Individuālo dzīvojamu māju apbūve	0.1978
		Dabas un apstādījumu teritorija (DA2)	0501	Dabas pamatnes, parki, zaļās zonas un citas rekreācijas nozīmes objektu teritorijas, ja tajās atļautā saimnieciskā darbība nav pieskaitāma pie kāda cita klasifikācijā norādīta lietošanas mērķa	0.1978
15	0.1978	Savrupmāju apbūves teritorija (DzS4)	0601	Individuālo dzīvojamu māju apbūve	0.1282
		Dabas un apstādījumu teritorija (DA2)	0501	Dabas pamatnes, parki, zaļās zonas un citas rekreācijas nozīmes objektu teritorijas, ja tajās atļautā saimnieciskā darbība nav pieskaitāma pie kāda cita klasifikācijā norādīta lietošanas mērķa	0.1282
16	0.1282	Transporta infrastruktūras teritorija (TR)	1101	Zeme dzelzceļa infrastruktūras zemes nodalījuma joslā un ceļu zemes nodalījuma joslā	0.1447
		Transporta infrastruktūras teritorija (TR)	1101	Zeme dzelzceļa infrastruktūras zemes nodalījuma joslā un ceļu zemes nodalījuma joslā	0.1447
17	0.1447	Transporta infrastruktūras teritorija (TR)	1101	Zeme dzelzceļa infrastruktūras zemes nodalījuma joslā un ceļu zemes nodalījuma joslā	0.1776
		Transporta infrastruktūras teritorija (TR)	1101	Zeme dzelzceļa infrastruktūras zemes nodalījuma joslā un ceļu zemes nodalījuma joslā	0.1776
18	0.1776	Transporta infrastruktūras teritorija (TR)	1101	Zeme dzelzceļa infrastruktūras zemes nodalījuma joslā un ceļu zemes nodalījuma joslā	0.5939
		Transporta infrastruktūras teritorija (TR)	1101	Zeme dzelzceļa infrastruktūras zemes nodalījuma joslā un ceļu zemes nodalījuma joslā	0.5939
19	0.5939	Transporta infrastruktūras teritorija (TR)	1101	Zeme dzelzceļa infrastruktūras zemes nodalījuma joslā un ceļu zemes nodalījuma joslā	7.3512
		Transporta infrastruktūras teritorija (TR)	1101	Zeme dzelzceļa infrastruktūras zemes nodalījuma joslā un ceļu zemes nodalījuma joslā	7.3512

PASŪTĪTĀJS:	Fiziskās personas (J.L., I.S. un A.L.)	AMATS:	VĀRDŠ, UZVĀRDŠ	OBJEKTS:	DETĀLPLĀNOJUMS nekustamajam īpašumam "DAUGAVPARKS", Daugmalē, Daugmales pagastā, Kekavas novads
IZSTRĀDĀTĀJS:	SIA "Grupa93" Reģ.Nr.50103129191, Torņa iela 4, I/C-202, Rīga, LV-1050, tālrunis: 27378593, e-pasts: info@grup93.lv, www.g93.lv	PROJEKTA VADĪTĀJA:	MARTA AMOLIŅA-RAŠČEVSKA	RASEJUMS:	RISINĀJUMS KOPĪPAŠUMA IZBEIGŠANAI
		KARTOGRAFĀS:	RONALDS KRŪMIŅŠ	DATUMS:	30.07.2024.
				MĒROGS:	1 : 1000
				LAPAS NUMURS:	5
				KOPĒJAIS LAPU SKAITS:	5