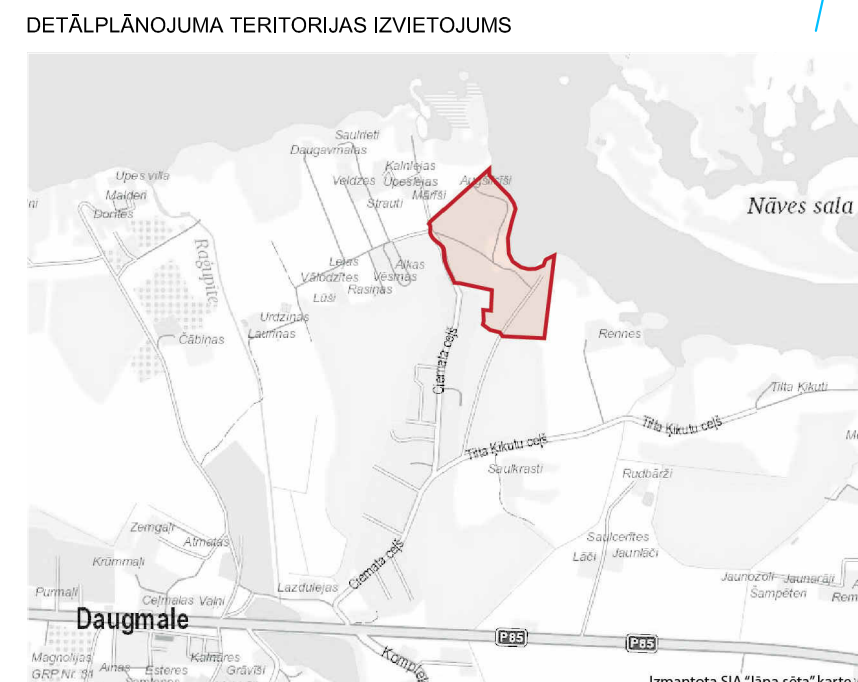
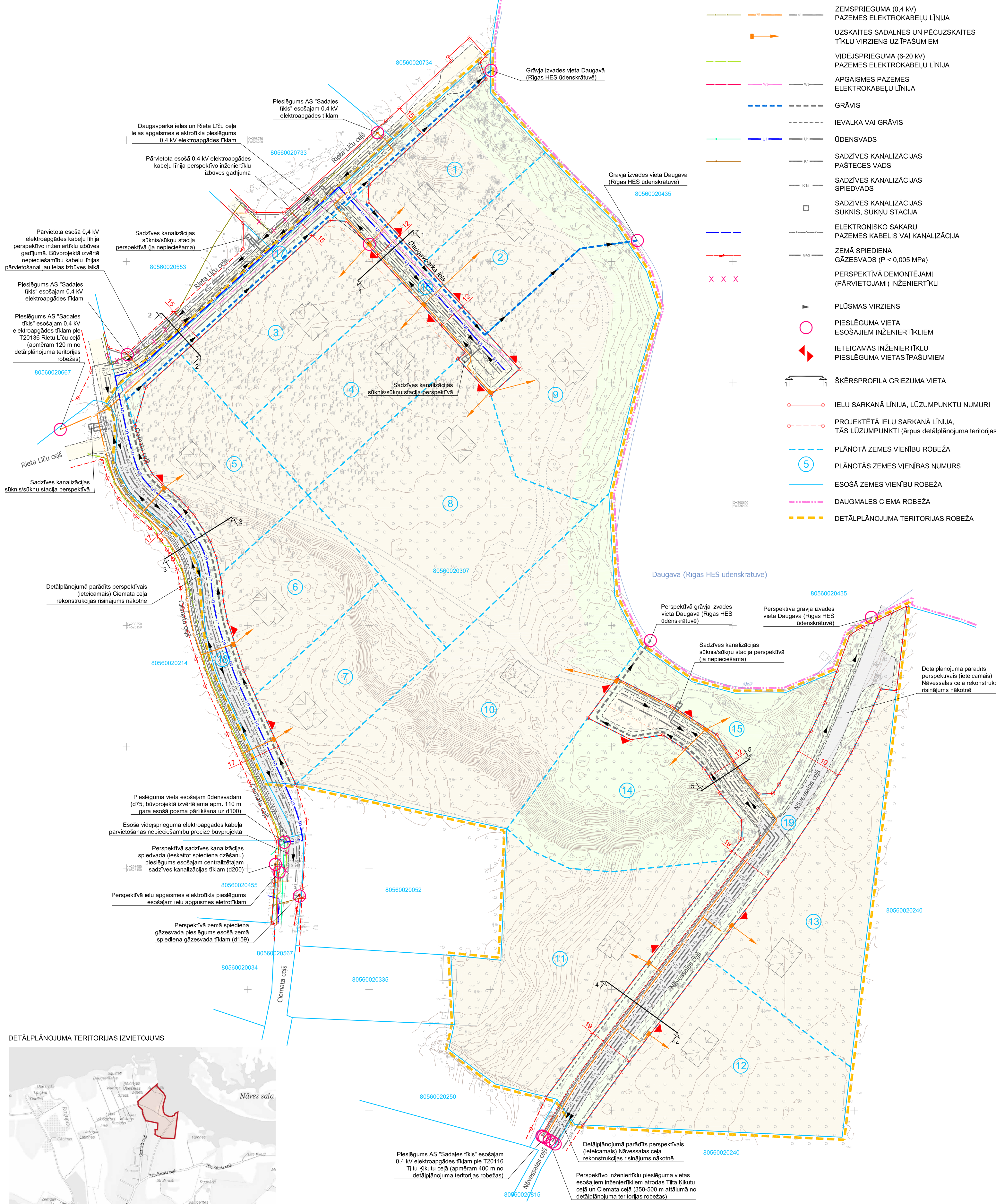



INŽENIERTĪKLI. IELU ŠĶĒRSPROFILI



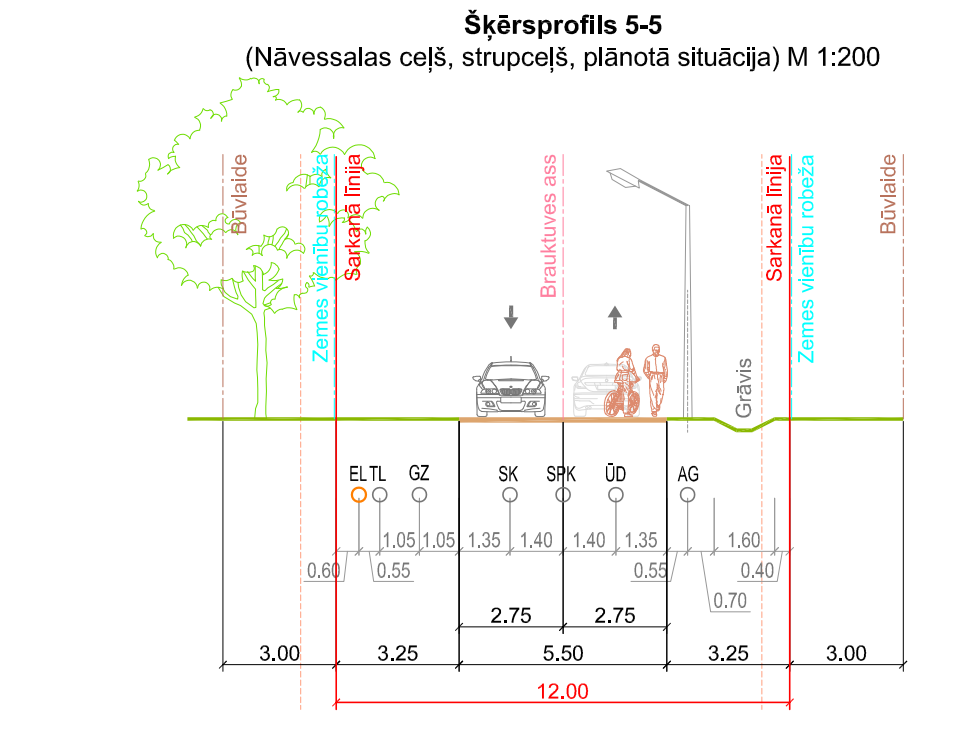
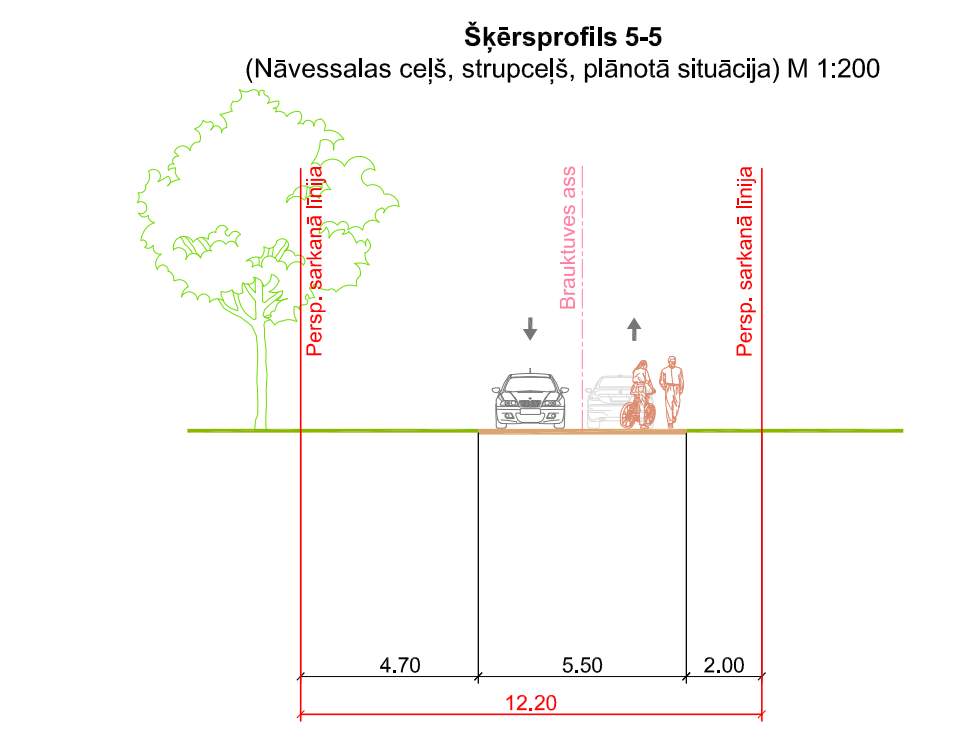
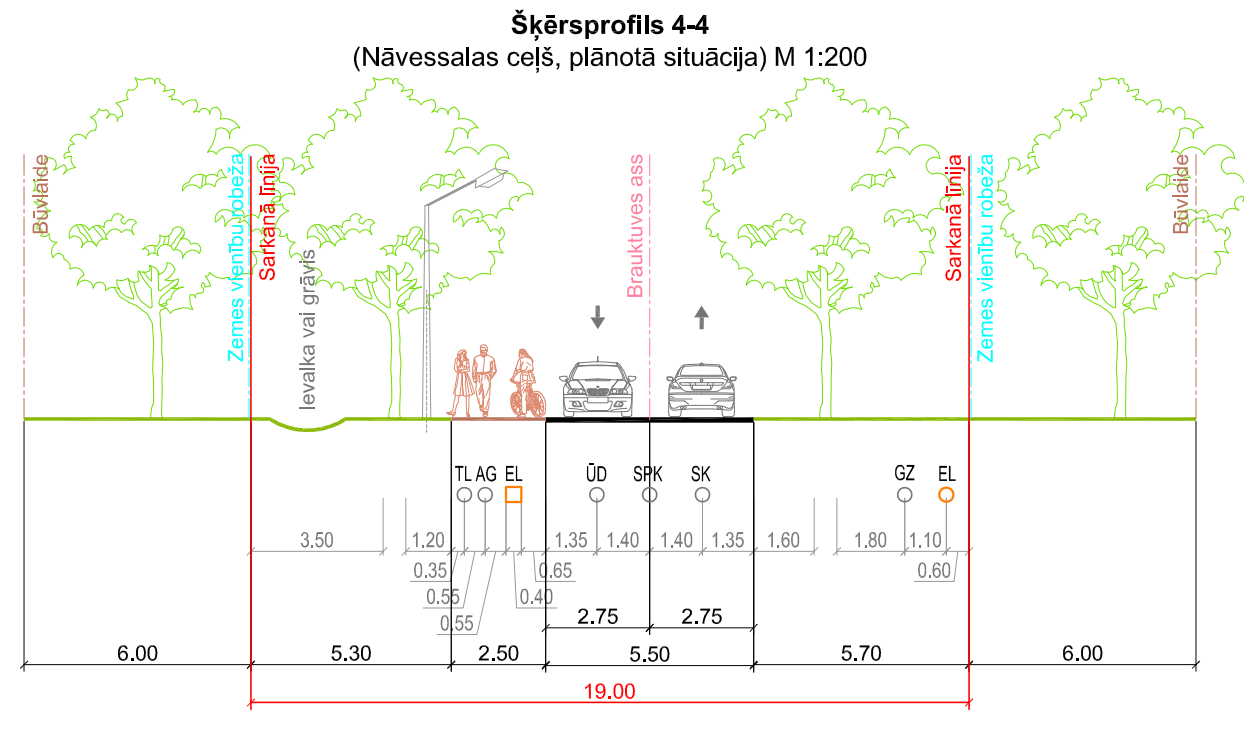
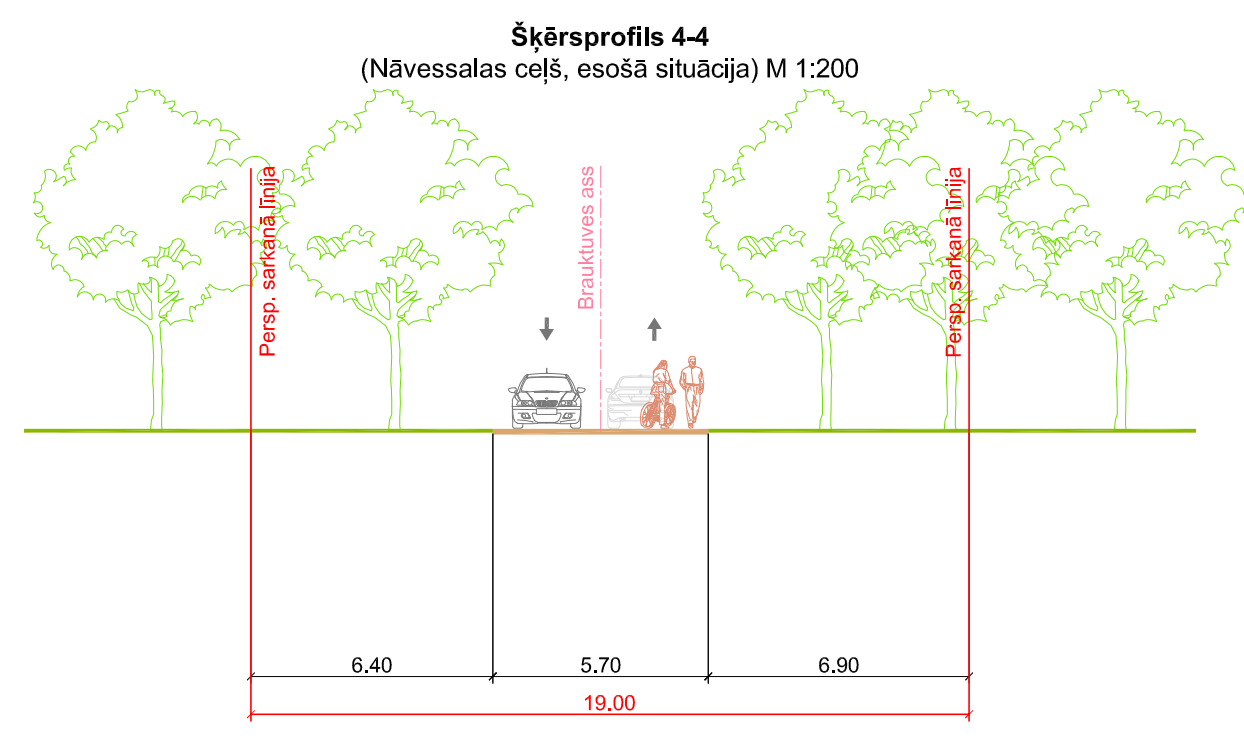
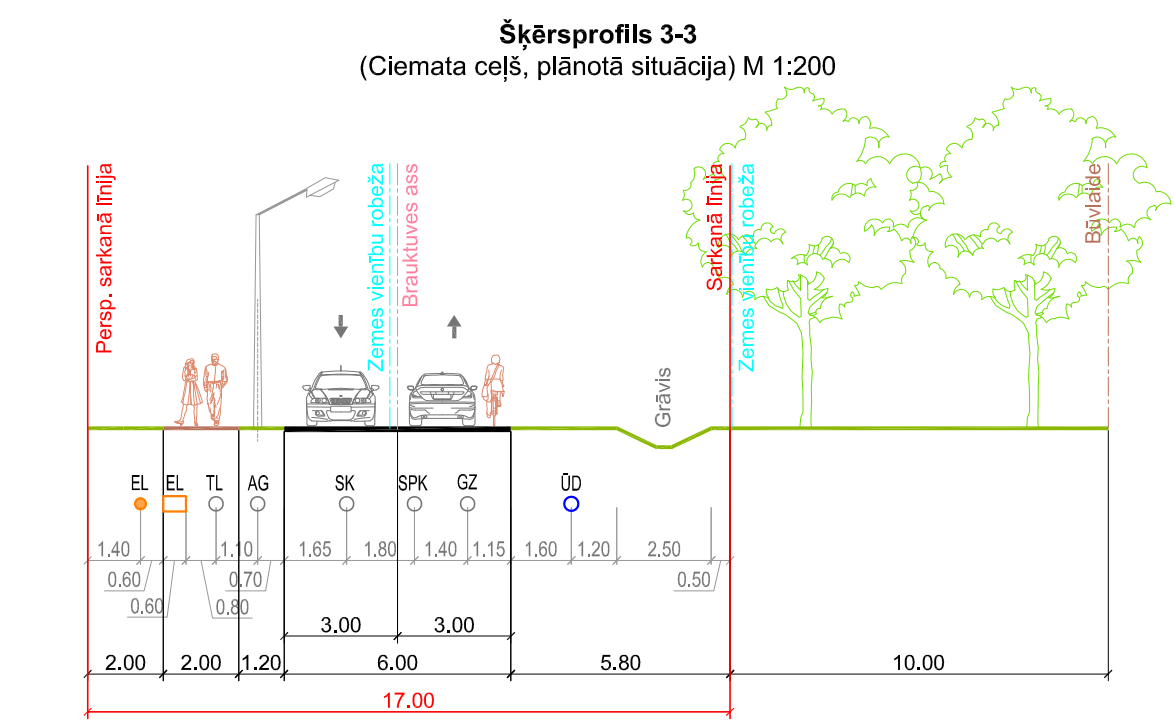
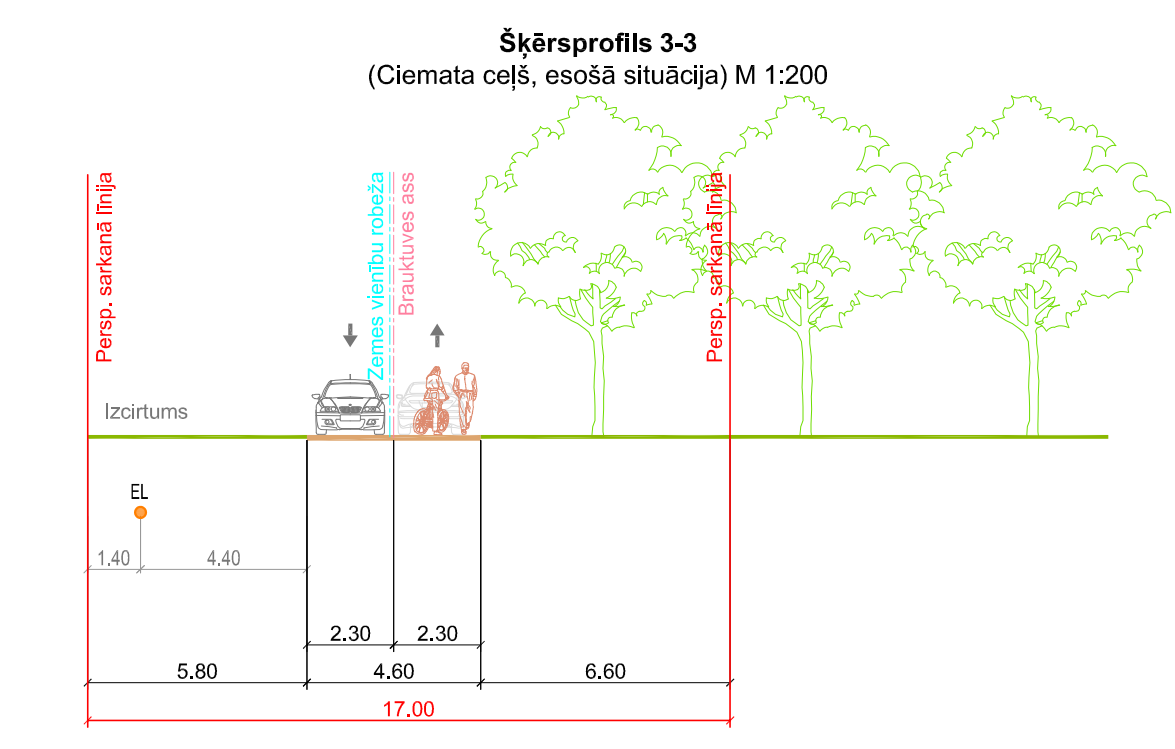
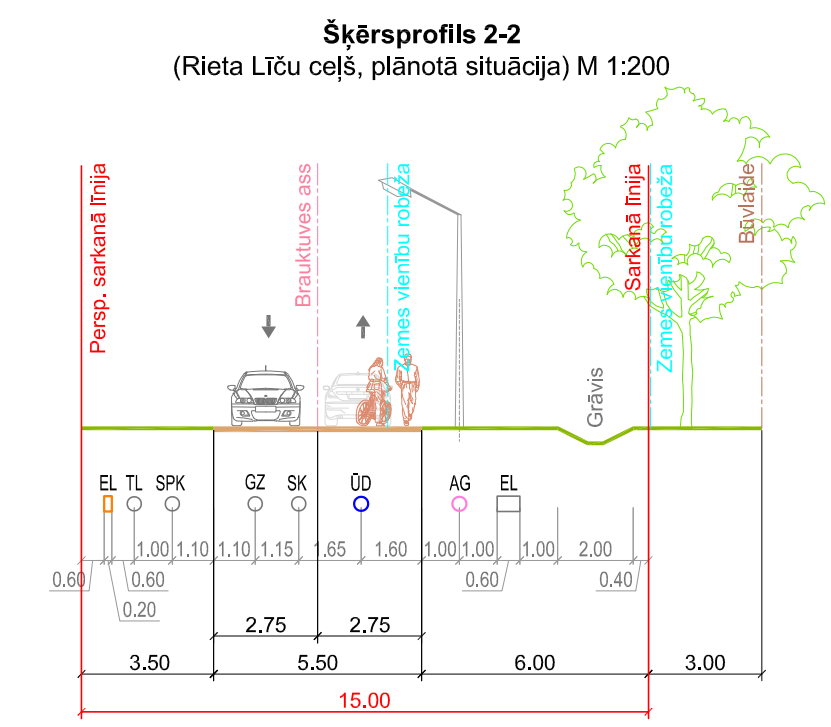
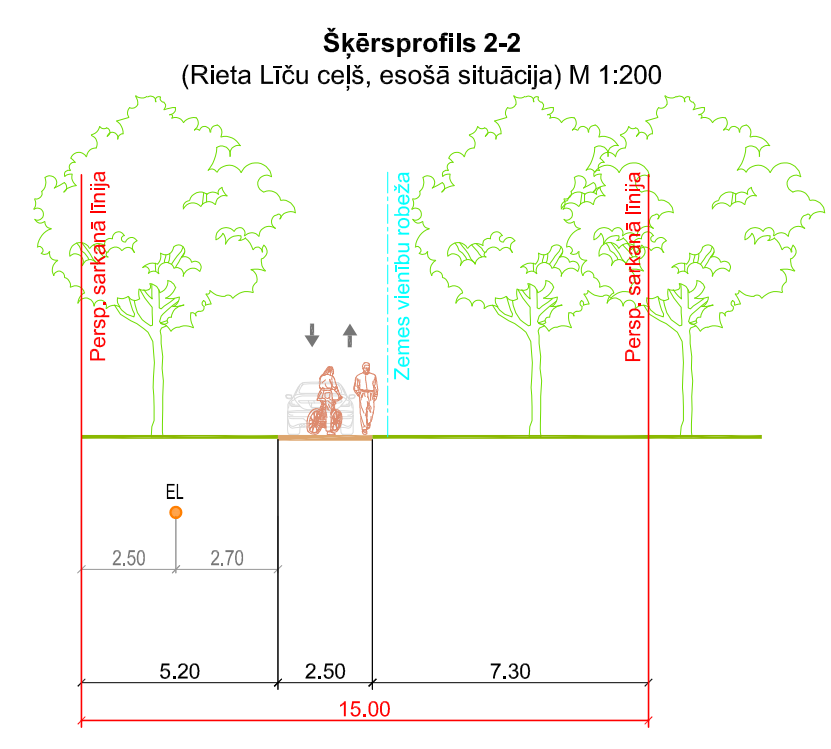
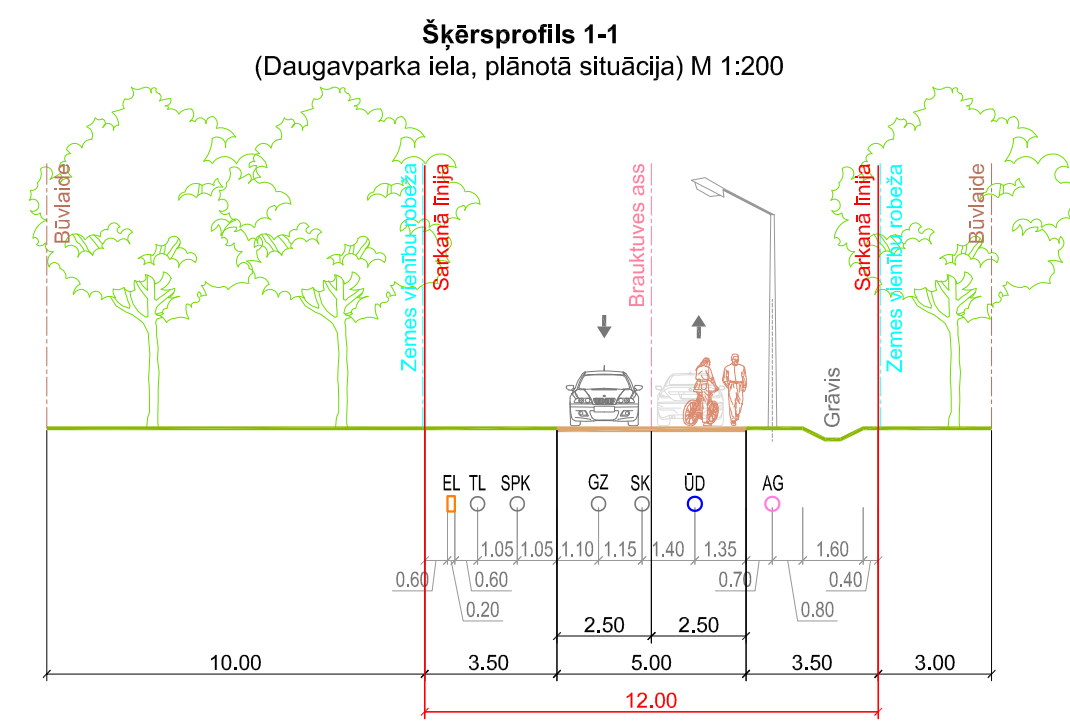
Topogrāfijas dati:
1. Plāns sagatavots uz SIA "Terra Topo" 28.02.2024. izveidotā inženiertehniskā plāna ar mēroga rēķināšanu 1:500.
2. LKS-02 TM koordinātu sistēma.
3. Mēroga koeficients 0,999602.
4. Latvijas normatīvu sistēma (LAS-2000.5).

Karst izmantot nekustamā īpašuma valsts kadastra informācijas sistēmas datu, 2024. gads.



- INŽENIERTĪKLI**
ESOSĪ PLĀNOTĪ PERSPEKTĪVĪ
- ZEMSPRIEGUMA (0,4 kV) PAZĒMES ELEKTROKABEĻU LĪNIJA
 - UZSKAITES SADALNES UN PĒCUZSKAITES TĪKLU VIRZIENS UZ ĪPAŠUMIEM
 - VIDĒSPRIEGUMA (6-20 kV) PAZĒMES ELEKTROKABEĻU LĪNIJA
 - APGAISMES PAZĒMES ELEKTROKABEĻU LĪNIJA
 - GRĀVĪS
 - IEVALKA VAI GRĀVĪS
 - ŪDENSVADS
 - SADZĪVES KANALIZĀCIJAS PAŠTECES VADS
 - SADZĪVES KANALIZĀCIJAS SPIEDVADS
 - SADZĪVES KANALIZĀCIJAS SŪKNIS, SŪKNJU STACIJA
 - ELEKTRONISKO SAKARŪ PAZĒMES KABELIS VAI KANALIZĀCIJA
 - ZEMĀ SPIEDIENA GĀZESVADS (P < 0,005 MPa)
 - PERSPEKTĪVĀ DEMONTĒJAMI (PĀRVIETOJAMI) INŽENIERTĪKLI
 - PLŪSMAS VIRZIENS
 - PIESĒGUMA VIETA ESOSĀJIEM INŽENIERTĪKLIEM
 - IETEICAMĀS INŽENIERTĪKLU PIESĒGUMA VIETAS ĪPAŠUMIEM
 - ŠĶĒRSPROFILA GRIEZUMA VIETA
 - IELU SARKANĀ LĪNIJA, LŪZMUPUNKTU NUMURI
 - PROJEKTĒTĀ IELU SARKANĀ LĪNIJA, TĀS LŪZMUPUNKTI (ārpus detālplānojuma teritorijas)
 - PLĀNOTĀ ZEMES VIENĪBU ROBEŽA
 - PLĀNOTĀS ZEMES VIENĪBAS NUMURS
 - ESOSĀ ZEMES VIENĪBU ROBEŽA
 - DAUGMALES CIEMA ROBEŽA
 - DETĀLPLĀNOJUMA TERITORIJAS ROBEŽA

- INŽENIERTĪKLI**
ESOSĪ PERSPEKTĪVĪ PLĀNOTĪ
- EL EL ELEKTROAPGĀDES PAZĒMES KABELU UN KABELU ZONA
 - AG AG APGAISMES PAZĒMES ELEKTROKABEĻU LĪNIJA
 - ŪD ŪD ŪDENSVADS
 - SK SK SADZĪVES KANALIZĀCIJAS PAŠTECES VADS
 - SPK SPK SADZĪVES KANALIZĀCIJAS SPIEDVADS
 - TL TL ELEKTRONISKO SAKARŪ PAZĒMES KABELIS VAI KANALIZĀCIJA
 - GZ GZ GĀZESVADS



| | | | | | |
|---------------|--|-------------------|-------------------------|-----------------------|--|
| PASŪTĪTĀJS: | Fiziskās personas (J.L., I.S. un A.L.) | AMATS: | VĀRDS, UZVĀRDS: | OBJEKTS: | DETĀLPLĀNOJUMS nekustamajam īpašumam „DAUGAVPARKS” Daugmalē, Daugmales pagastā, Ķekavas novads |
| | | PROJEKTA VADĪTĀJA | MARTA AMOLIŅA-RASČEVSKA | RAŠEJUMS: | INŽENIERTĪKLI IELU ŠĶĒRSPROFILI |
| IZSTRĀDĀTĀJS: | SIA "Grup93" | KARTOGRAFĀS: | RONALDS KRŪMIŅŠ | DATUMS: | MĒROGS 1 : 1000, MĒROGS 1 : 200 |
| | | LAPAS NUMURS: | 4 | KOPEJAIS LAPU SKAITS: | 5 |