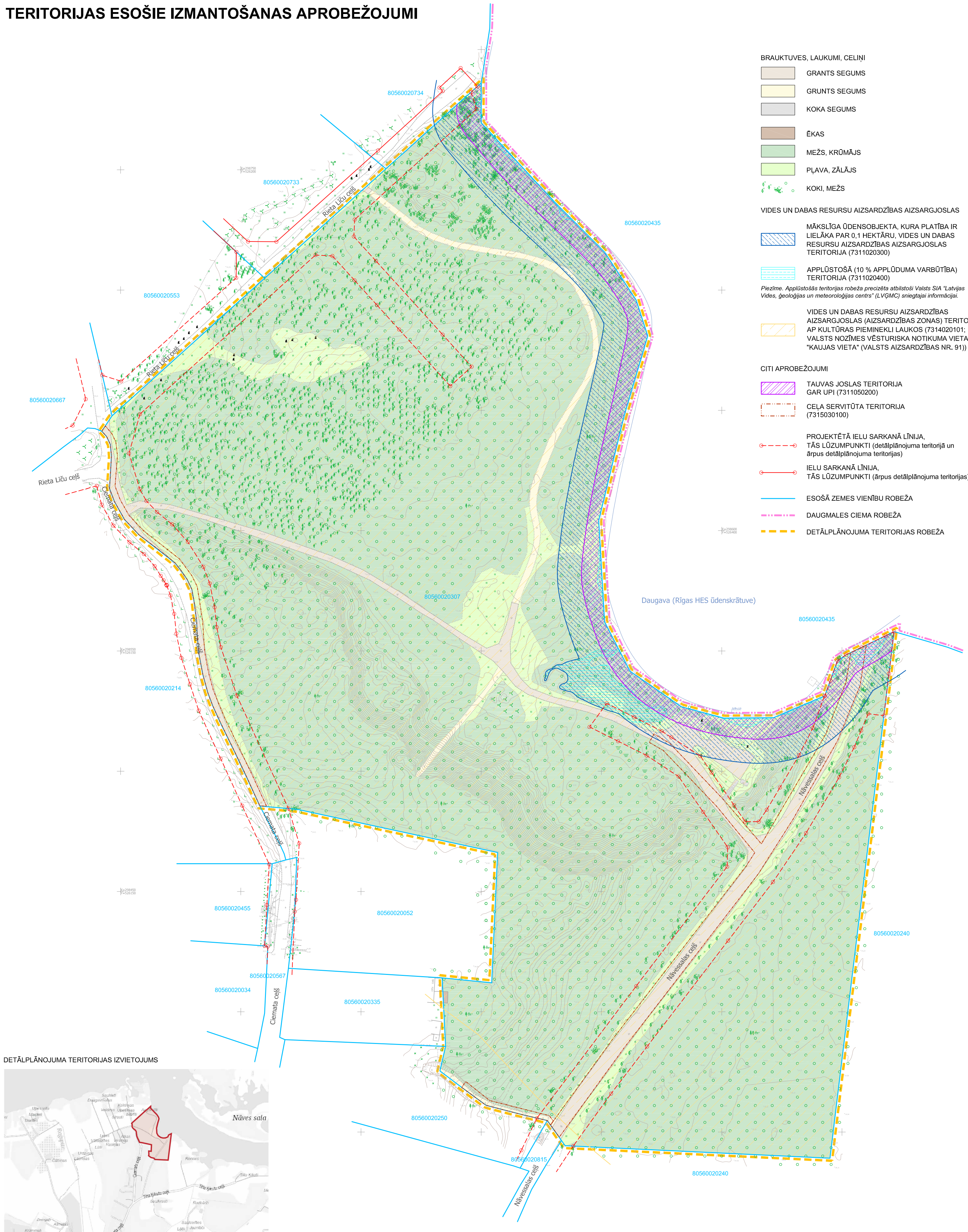
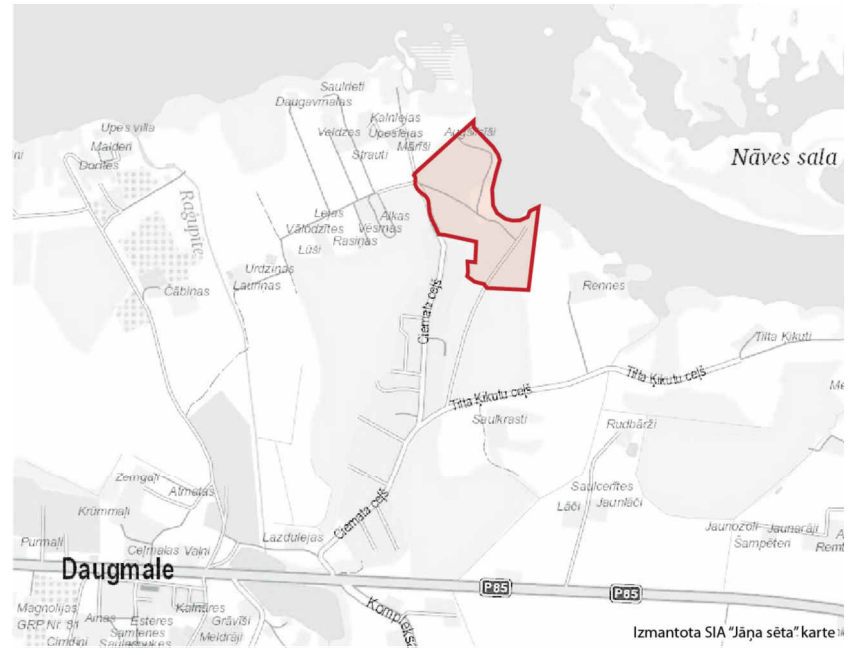



# TERITORIJAS ESOŠĀ IZMANTOŠANA. TERITORIJAS ESOŠIE IZMANTOŠANAS APROBEŽOJUMI



DETĀLPLĀNOJUMA TERITORIJAS IZVIETOJUMS



Topogrāfijas dati.  
1. Plāns sagatavots uz SIA "Terra Topo" 28.02.2024. Izstrādātā inženiertopogrāfiskā plāna ar mēroga noteiktību 1:500.  
2. LKS-92 TM koordinātu sistēma.  
3. Mēroga koeficients 0.999602.  
4. Latvijas normālo augstumu sistēma (LAS-2000.5).  
Kartē izmantoti nekustamā īpašuma valsts kadastra informācijas sistēmas dati, 2024. gads.



PASŪTĪTĀJS:	Fiziskas personas (J.L., I.S. un A.L.)	AMATS	VĀRDS, UZVĀRDS	OBJEKTS:	DETĀLPLĀNOJUMS nekustamajam īpašumam „DAUGAVPARKS”, Daugmalē, Daugmales pagastā, Ķekavas novadā	
		PROJEKTA VADĪTĀJA	MARTA AMOLIŅA-RAŠČEVSKA		RASEJUMS:	<b>TERITORIJAS ESOŠĀ IZMANTOŠANA, TERITORIJAS ESOŠIE IZMANTOŠANAS APROBEŽOJUMI</b>
IZSTRĀDĀTĀJS:	SIA "Grupa93" Reģ.Nr.50103129191, Torņa iela 4, IIC-202, Rīga, LV-1050, tāl.: 27373939, e-pasts: info@g93.lv, www.g93.lv	KARTOGRAFĀS	RONALDS KRŪMIŅŠ	DATUMS	MĒROGS 1 : 1000	LAPAS NUMURS: 1
				15.07.2024.		KOPEJĀIS LAPU SKAITS: 5