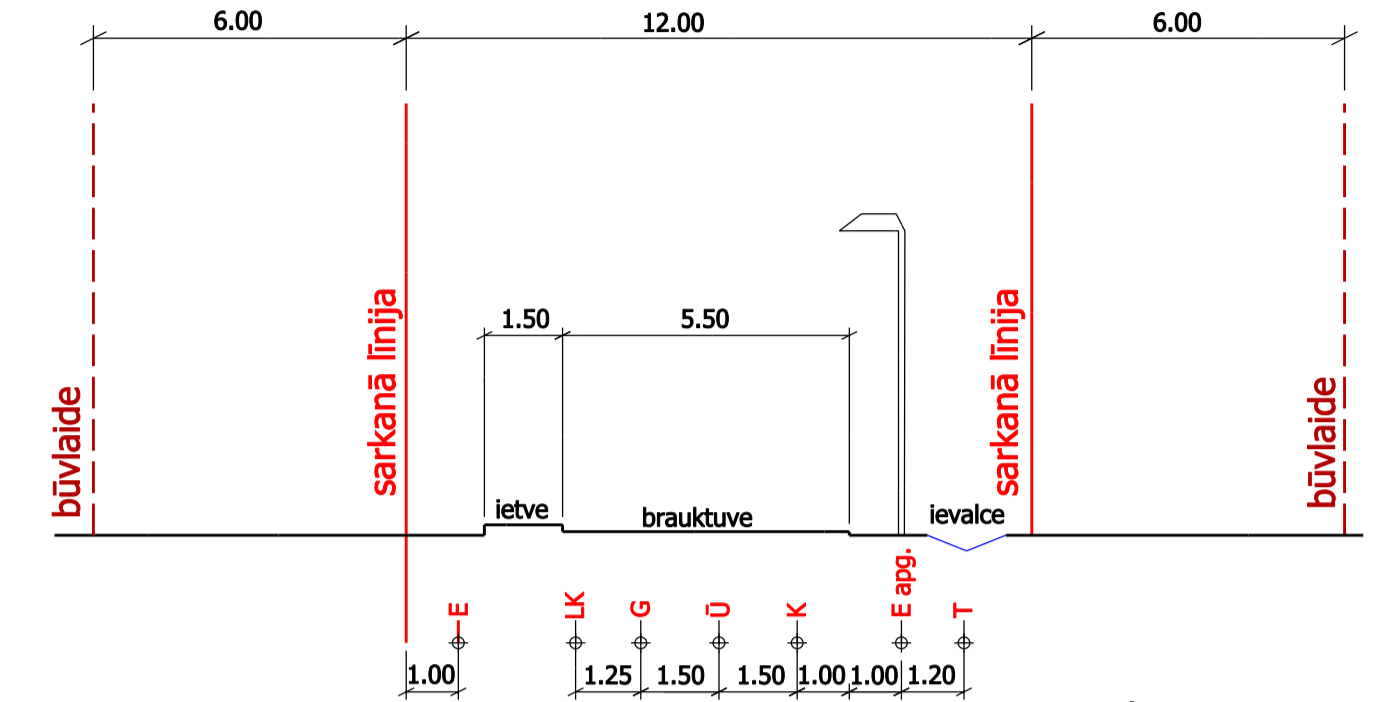
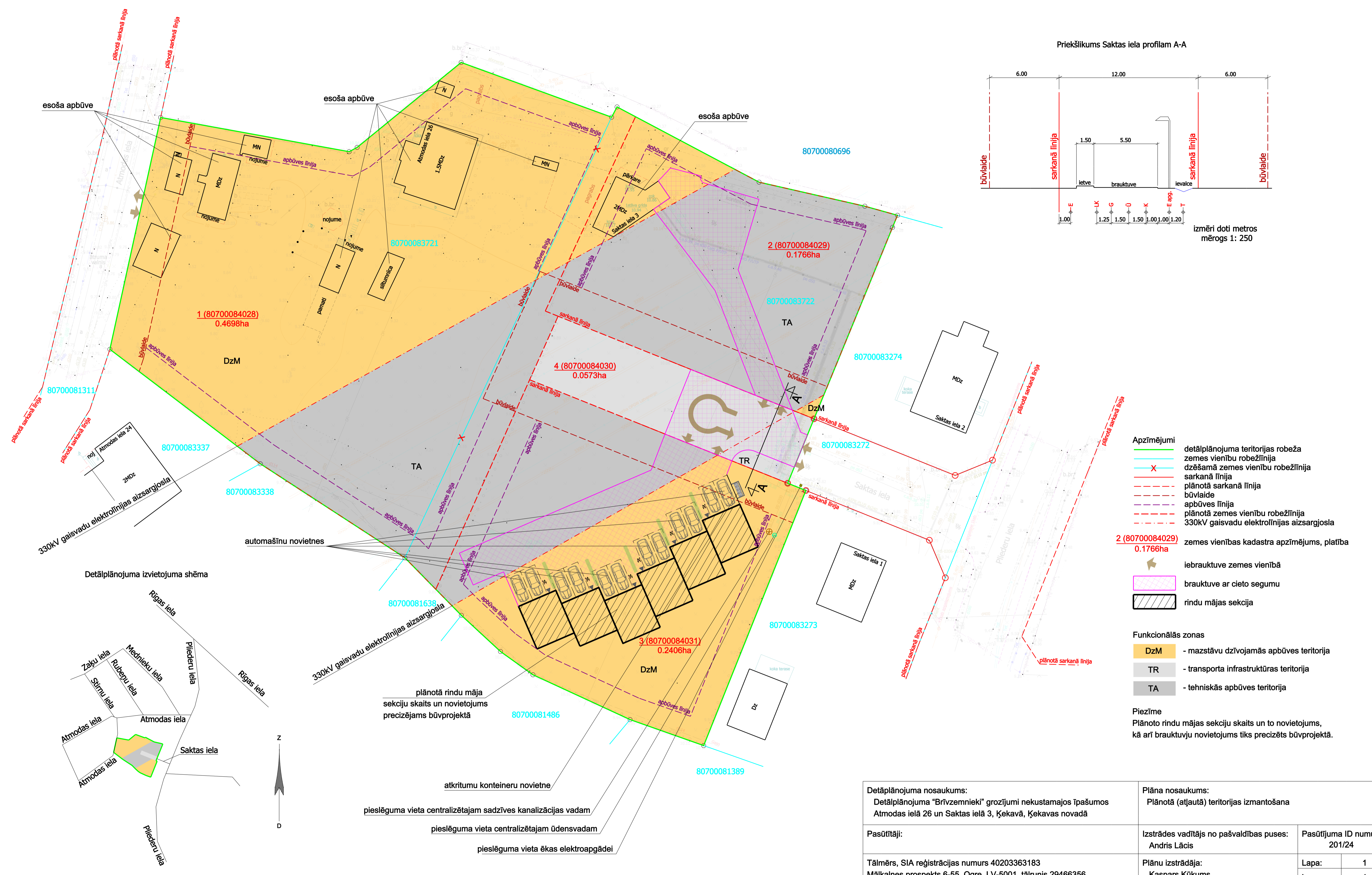


Priekšlikums Saktas iela profilam A-A



izmēri doti metros
mērogs 1: 250

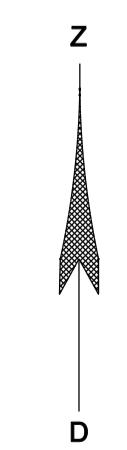


- Apzīmējumi**
- detālplānojuma teritorijas robeža
 - zemes vienību robežlīnija
 - X dzēšamā zemes vienību robežlīnija
 - sarkanā līnija
 - - - plānotā sarkanā līnija
 - - - būvvalde
 - - - apbūves līnija
 - - - plānotā zemes vienību robežlīnija
 - - - 330kV gaisvadu elektrolīnijas aizsargjosla
- 2 (80700084029) 0.1766ha zemes vienības kadastra apzīmējums, platība
- iebrauktuve zemes vienībā
 - brauktuve ar cieto segumu
 - rindu mājas sekcija

- Funkcionālās zonas**
- DzM** - mazstāvu dzīvojamās apbūves teritorija
 - TR** - transporta infrastruktūras teritorija
 - TA** - tehniskās apbūves teritorija

Piezīme
Plānoto rindu mājas sekciju skaits un to novietojums, kā arī brauktuvi novietojums tiks precizēts būvprojektā.

Detālplānojuma nosaukums: Detālplānojuma "Brīvēzemiņi" grozījumi nekustamajos īpašumos Atmodas ielā 26 un Saktas ielā 3, Ķekavā, Ķekavas novadā		Plāna nosaukums: Plānotā (atļautā) teritorijas izmantošana	
Pasūtītāji:		Izstrādes vadītājs no pašvaldības puses: Andris Lācis	Pasūtītāja ID numurs: 201/24
Tālmērs, SIA reģistrācijas numurs 40203363183 Mālkaines prospekts 6-55, Ogre, LV-5001, tālrunis 29466356 e-pasts: KasparsGP@inbox.lv		Plānu izstrādāja: Kaspars Kūkums	Lapa: 1 Lapas: 1
		Versija 1.0 no 22.08.2024.	Mērogs: 1:500



plānotā rindu māja
sekciju skaits un novietojums
precizējams būvprojektā

atkritumu konteineru novietne

pieslēguma vieta centralizētajam sadzīves kanalizācijas vadam

pieslēguma vieta centralizētajam ūdensvadam

pieslēguma vieta ēkas elektroapgādei