



## ĶEKAVAS NOVADA DOME

Gaismas iela 19 k-9 -1, Ķekava, Ķekavas novads, LV-2123,  
tālrunis 8488, 29467749; e-pasts: [novads@kekava.lv](mailto:novads@kekava.lv)

### SĒDES PROTOKOLA PIELIKUMS

2024.gada 22.augusts

protokols Nr. **18**.

#### LĒMUMS Nr. 6.

##### Par detālplānojuma darba uzdevuma izteikšanu jaunā redakcijā detālplānojuma "Vectēraudi" izstrādei

Izskatot SIA "Lautus" 2024. gada 2.augusta iesniegumu (Ķekavas novada pašvaldībā reģistrēts 2024.gada 5.augustā ar kārtas Nr. 1-6.1/24/4410) ar lūgumu grozīt detālplānojuma "Vectēraudi" darba uzdevumu Nr. D-2024-8, paredzot uzņēmuma transporta un uzglabāšanas laukuma, noliktavas izbūvi, aptuveni 4000 m<sup>2</sup> platībā, īpašumā "Vectēraudi" ar apgaismes tīkla un lietus ūdens novadīšanas sistēmas izbūvi, **Ķekavas novada dome konstatē:**

1. pamatojoties uz Ķekavas novada domes 2024.gada 14.februāra lēmumu Nr. 16. "Par detālplānojuma izstrādes uzsākšanu nekustamajam īpašumam "Vectēraudi", Ķekavas pagastā, Ķekavas novadā" (turpmāk – Detālplānojums) un atbilstoši darba uzdevumam Nr. D-2024-8 (turpmāk – Darba uzdevums), ir uzsākta detālplānojuma izstrāde nekustamajam īpašumam "Vectēraudi", kadastra numurs 8070 008 1107, Ķekavas pagastā, Ķekavas novadā;
2. Detālplānojuma izstrādes mērķis bija realizēt bīstamo atkritumu pieņemšanu, īslaicīgu uzglabāšanu un apstrādi – atkritumu apsaimniekošanas un pārstrādes uzņēmumu apbūve (13005), vienota ceļu un inženiertīklu kopuma izveide Detālplānojuma teritorijā un tai piegulošajām teritorijām;
3. Detālplānojuma izstrādes uzdevums bija detalizēt Detālplānojuma teritorijas funkcionālo zonējumu – Rūpnieciskās apbūves teritorijas (R), lai īstenotu Darba uzdevuma 2.1.punktā minēto teritorijas attīstības priekšlikumu;
4. SIA "Lautus" vēlas mainīt Detālplānojuma izstrādes mērķi, tā vietā paredzot uzņēmuma transporta un atklātas uzglabāšanas laukuma, noliktavas izbūvi, aptuveni 4000 m<sup>2</sup> platībā, īpašumā "Vectēraudi" ar apgaismes tīkla un lietus ūdens novadīšanas sistēmas izbūvi;
5. ņemot vērā iepriekš minēto, nepieciešams izteikt Darba uzdevumu jaunā redakcijā, atbilstoši jaunajai attīstības iecerei.

#### Pamatojoties uz:

- Pašvaldību likuma 10.panta pirmās daļas 21.punktu;
- Ministru kabineta 2014.gada 14.oktobra noteikumu Nr. 628 "Noteikumi par pašvaldību teritorijas attīstības plānošanas dokumentiem" 98.punktu;
- kā arī, ņemot vērā Ķekavas novada domes Attīstības komitejas 2024.gada 14.augusta atzinumu,

#### Atklāti balsojot

ar **18** balsīm "Par" (Aigars Vītols, Andris Ceļmalnieks, Andris Vītols, Arnolds Keisters, Dace Cīrule, Edgars Brigmanis, Elīna Rasnace, Gatis Līcis, Indra Priede, Ineta Romanovska, Juris Jerums, Juris Žilko, Karina Putniņa, Kristīne Hāze, Rihards Gorkšs, Valts Variks, Viktorija Baire, Voldemārs Pozņaks), "Pret" – nav, "Atturas" – nav,

#### **Ķekavas novada dome NOLEMJ:**

**\*ŠIS DOKUMENTS IR ELEKTRONISKI PARAKSTĪTS AR  
DROŠU ELEKTRONISKO PARAKSTU UN SATUR LAIKA ZĪMOGU.**

1. Izteikt darba uzdevumu Nr. D-2024-8, kas apstiprināts ar Ķekavas novada domes 2024.gada 14.februāra lēmumu Nr. 16. "Par detālplānojuma izstrādes uzsākšanu nekustamajam īpašumam "Vectēraudi", Ķekavas pagastā, Ķekavas novadā", jaunā redakcijā (pielikums).
2. Uzdot Ķekavas novada pašvaldības Administratīvajai pārvaldei nosūtīt šo lēmumu: SIA "Lautus" uz e-pasta adresi: [info@lautus.lv](mailto:info@lautus.lv).

*Administratīvais akts stājas spēkā ar brīdi, kad tas paziņots adresātam. Saskaņā ar Paziņošanas likuma 9.panta otro daļu dokuments, kas sūtīts pa elektronisko pastu, uzskatāms par paziņotu otrajā darba dienā pēc tā nosūtīšanas. Atbilstoši Administratīvā procesa likuma 76.panta otrajai daļai un 188.panta otrajai daļai administratīvo aktu var pārsūdzēt Administratīvās rajona tiesas, Rīgas tiesu namā, Baldones ielā 1A, Rīgā, LV-1007, viena mēneša laikā no lēmuma spēkā stāšanās dienas.*

Sēdes vadītāja: (\*PARAKSTS) Viktorija Baire

**DARBA UZDEVUMS NR. D-2024-8**  
**detālplānojuma izstrādei nekustamajam īpašumam “Vectēraudi”, Ķekavas pagastā,**  
**Ķekavas novadā**

**1. Detālplānojuma izstrādes pamatojums:**

- 1.1. Nekustamā īpašuma “Vectēraudi”, Ķekavas pagastā, Ķekavas novadā (kadastra numurs 8070 008 1107; turpmāk – Nekustamais īpašums) īpašnieka SIA “Lautus” 2024.gada 2.augusta iesniegums (Ķekavas novada pašvaldībā reģistrēts 2024.gada 5.augustā ar kārtas Nr. 1-6.1/24/4410) ar lūgumu grozīt detālplānojuma “Vectēraudi” darba uzdevumu Nr. D-2024-8, paredzot uzņēmuma transporta un atklātas uzglabāšanas laukuma, noliktavas izbūvi, aptuveni 4000 m<sup>2</sup> platībā, īpašumā “Vectēraudi” ar apgaismes tīkla un lietus ūdens novadīšanas sistēmas izbūvi.
- 1.2. Detālplānojumu izstrādā pamatojoties uz Teritorijas attīstības plānošanas likuma 28.panta trešo un ceturto daļām; Ministru kabineta 2014.gada 14.oktobra noteikumu Nr. 628 “Noteikumi par pašvaldību teritorijas attīstības plānošanas dokumentiem” 39.1. un 39.4.1.apakšpunktēm, 103.punktu; Zemes pārvaldības likuma 7.pantu un Ķekavas novada teritorijas plānojumu (administratīvai teritorijai līdz 01.07.2021.), kas apstiprināts ar Ķekavas novada domes 2023.gada 22.marta saistošajiem noteikumiem Nr. SN-TPD-2/2023 “Teritorijas izmantošanas un apbūves noteikumi un grafiskā daļa” (turpmāk – Teritorijas plānojums).

**2. Detālplānojuma izstrādes mērķis un uzdevums:**

- 2.1. Detālplānojuma izstrādes mērķis ir paredzēt uzņēmuma transporta un atklātas uzglabāšanas laukuma, noliktavas izbūvi, aptuveni 4000 m<sup>2</sup> platībā, Nekustamajā īpašumā ar apgaismes tīkla un lietus ūdens novadīšanas sistēmas izbūvi, vienota ceļu un inženiertīklu kopuma izveidi detālplānojuma teritorijā un tai piegulošajām teritorijām.
- 2.2. Detālplānojuma izstrādes uzdevums ir detalizēt Nekustamā īpašuma teritorijas funkcionālo zonējumu – Rūpnieciskās apbūves teritorijas (R), lai īstenotu šā darba uzdevuma 2.1.punktā minēto teritorijas attīstības priekšlikumu.

**3. Detālplānojuma teritorija:**

Detālplānojumu izstrādā teritorijai, kas atbilst Nekustamā īpašuma robežām, 0.94 ha platībā.

**4. Nepieciešamā informācija un dokumenti detālplānojuma izstrādei:**

4.1. Ķekavas novada domes lēmumi:

- 4.1.1. par detālplānojuma izstrādes uzsākšanu, detālplānojuma izstrādes vadītāja apstiprināšanu un detālplānojuma darba uzdevuma apstiprināšanu;
- 4.1.2. par detālplānojuma projekta publiskās apspriešanas uzsākšanu;
- 4.1.3. par detālplānojuma projekta apstiprināšanu.

4.2. Darba uzdevums detālplānojuma izstrādei.

4.3. Darba uzdevuma 7.punktā minēto institūciju izsniegtie nosacījumi (tehniskie noteikumi) detālplānojuma teritorijai.

4.4. Darba uzdevuma 7.punktā minēto institūciju izsniegtie atzinumi un saskaņojumi detālplānojuma projekta atbilstībai izsniegtajiem tehniskajiem noteikumiem.

4.5. Latvijas ģeodēziskajā koordinātu sistēmā LKS-92 un Latvijas normālo augstumu sistēmā LAS-2000,5 izstrādāta un aktualizēta augstas detalizācijas topogrāfiskā plāna pamatne ar mēroga

noteiktību 1:500, ar iekļautiem Nekustamā īpašuma valsts kadastra informācijas sistēmas datiem.

## **5. Prasības detālplānojuma izstrādei:**

### **5.1. Paskaidrojuma raksts:**

- 5.1.1. detālplānojuma izstrādes mērķis un uzdevumi;
- 5.1.2. detālplānojuma risinājumu apraksts un uzdevumi;
- 5.1.3. izvērtējums par detālplānojuma ietekmi uz piegulošajām teritorijām;
- 5.1.4. paskaidrojums par detālplānojuma īstenošanu.

### **5.2. Grafiskā daļa:**

- 5.2.1. teritorijas pašreizējās izmantošanas plāns;
- 5.2.2. aktuāla Latvijas ģeodēziskajā koordinātu sistēmā LKS-92 un Latvijas normālo augstumu sistēmā LAS-2000,5 izstrādāta un aktualizēta augstas detalizācijas topogrāfiskā plāna pamatne ar mēroga noteiktību 1:500, ar iekļautiem Nekustamā īpašuma valsts kadastra informācijas sistēmas datiem;
- 5.2.3. teritorijas plānotās (atļautās) izmantošanas plāns, kas izstrādāts uz aktuāla Latvijas ģeodēziskajā koordinātu sistēmā LKS-92 un Latvijas normālo augstumu sistēmā LAS-2000,5 izstrādāta un aktualizēta augstas detalizācijas topogrāfiskā plāna pamatnes ar mēroga noteiktību 1:500, ar iekļautiem Nekustamā īpašuma valsts kadastra informācijas sistēmas datiem, kurā norāda:
  - 5.2.3.1. esošās un plānotās zemes vienību robežas;
  - 5.2.3.2. esošās un plānotās apbūves izvietojumu;
  - 5.2.3.3. esošās un plānotās satiksmes infrastruktūras izvietojumu, transporta un gājēju plūsmu;
  - 5.2.3.4. esošās un plānotās aizsargjoslas;
  - 5.2.3.5. apgrūtinājumu eksplikāciju, precizējot rādītājus un aizņemtās teritorijas katrai zemes vienībai (servitūti, būvlaides u.tml.);
  - 5.2.3.6. funkcionālo zonējumu un apbūves rādītājus;
  - 5.2.3.7. vertikālo plānojumu;
  - 5.2.3.8. teritorijas izvietojuma shēmu un pieņemtus apzīmējumus;
  - 5.2.3.9. nekustamā īpašuma lietošanas mērķu (NĪLM) priekšlikumus;
  - 5.2.3.10. adresācijas priekšlikumu, kas saskaņots ar Ķekavas novada pašvaldības Īpašumu pārvaldi (11.kab., tālr. 67847151);
  - 5.2.3.11. savietoto inženiertīklu shēmu mērogā 1:500 uz aktuāla Latvijas ģeodēziskajā koordinātu sistēmā LKS-92 un Latvijas normālo augstumu sistēmā LAS-2000,5 izstrādātas un aktualizētas augstas detalizācijas topogrāfiskā plāna pamatnes ar mēroga noteiktību 1:500, ar iekļautiem Nekustamā īpašuma valsts kadastra informācijas sistēmas datiem.

### **5.3. Teritorijas izmantošanas un apbūves nosacījumi:**

- 5.3.1. detalizēti teritorijas izmantošanas un apbūves nosacījumi un apbūves parametri;
- 5.3.2. labiekārtojuma nosacījumi;
- 5.3.3. prasības inženiertehniskajam nodrošinājumam (paredzēt tādu komunikāciju izvietojumu un tehniskos risinājumus, lai pēc iespējas racionāli izmantotu ielas pazemes telpu, norādot visu teritorijai nepieciešamo inženierkomunikāciju un publiskās ārtelpas kvalitatīvi veidojošo elementu, tajā skaitā ielu apstādījumu, savstarpējo izvietojumu un ielu šķērsprofilus);
- 5.3.4. prasības arhitektoniskiem risinājumiem;
- 5.3.5. prasības detālplānojuma realizācijai nepieciešamo ceļu (ceļu posmu) izbūvei vai rekonstrukcijai.

### **5.4. Pārskats par detālplānojuma izstrādi:**

- 5.4.1. šā darba uzdevuma 4.1.punktā minētie Ķekavas novada domes lēmumi;
- 5.4.2. zemes robežu plāns un zemesgrāmatas apliecības kopija;
- 5.4.3. darba uzdevums detālplānojuma izstrādei;

- 5.4.4. priekšlikumi, kas saņemti, uzsākot detālplānojuma izstrādi un publiskās apspriešanas materiāli;
- 5.4.5. ziņojums par vērā ņemtajiem un noraidītajiem priekšlikumiem un iebildumiem;
- 5.4.6. institūciju izsniegtā informācija, nosacījumi detālplānojuma izstrādei un atzinumi par to ievērošanu;
- 5.4.7. ziņojums par institūciju nosacījumu ievērošanu;
- 5.4.8. ziņojums par detālplānojuma atbilstību Teritorijas plānojumam;
- 5.4.9. cita informācija, kas izmantota detālplānojuma izstrādei.

## **6. Papildus prasības detālplānojuma izstrādāšanai:**

- 6.1. Plānojot detālplānojuma teritorijas attīstību, paredzēt perspektīvās ēku novietnes Nekustamajā īpašumā un norādīt vienotus ēku arhitektoniskā veidola risinājumus (ja tādas tiek paredzētas). Ievērojot šajā punktā noteikto, detālplānojuma projekta teritorijas izmantošanas un apbūves nosacījumos iekļaut prasību par nepieciešamību veidot arhitektoniski izteismīgas ēku fasādes.
- 6.2. Līdz detālplānojuma projekta nodošanai publiskajai apspriešanai nodrošināt piekļuvi no detālplānojuma teritorijas līdz pašvaldības ielai.
- 6.3. Detālplānojuma teritorijā paredzēt lietus ūdens novadīšanas sistēmas izveidi no ielām un ceļiem.
- 6.4. Paredzēt lokālo vai centralizēto ūdensapgādes un kanalizācijas sistēmas ierīkošanu atbilstoši normatīvajiem aktiem, vienlaikus norādot risinājumu par perspektīvo ēku pieslēgšanu centralizētajiem vai lokālajiem ūdensapgādes un kanalizācijas tīkliem (ja plānotā darbība nosaka nepieciešamību).
- 6.5. Detālplānojuma teritorijā paredzēt ārējās ugunsdzēsības risinājumus.
- 6.6. Detālplānojuma teritorijā paredzēt lietus ūdens kanalizācijas novadīšanas sistēmas risinājumus, tajā skaitā lietus ūdens attīrīšanas sistēmu no plānotā transporta stāvlaukuma.
- 6.7. Vienam zemesgabalam paredzēt tikai vienu galveno izmantošanu atbilstoši Teritorijas plānojumam.
- 6.8. Vismaz 10 % no kopējās platības paredzēt apstādījumiem;
- 6.9. Veikt detālplānojuma teritorijas biotopu izpēti un iegūtos secinājumus ņemt vērā detālplānojuma izstrādes gaitā, ja Valsts Vides dienesta nosacījumos nav noteikts savādāk.
- 6.10. Plānojot detālplānojuma teritorijas attīstību, iespēju robežās maksimāli saglabāt tajā esošos kokus.
- 6.11. Saglabāt esošo meliorācijas sistēmu vai paredzēt tās pārkārtošanu, kā arī saglabāt meliorācijas grāvjus un nodrošināt to netraucētu ekspluatāciju.
- 6.12. Detālplānojuma projektam pievieno administratīvā līguma projektu par detālplānojuma īstenošanu, kurā papildus normatīvajos aktos noteiktajām prasībām ietver arī šādus nosacījumus:
  - 6.12.1. noteikumus par detālplānojumā ietverto plānošanas risinājumu īstenošanas kārtību un termiņiem;
  - 6.12.2. noteikumus par ārējo ugunsdzēsības risinājumu īstenošanu;
  - 6.12.3. noteikumus par meliorācijas sistēmas pārkārtošanu;
  - 6.12.4. noteikumus par lokālās vai centralizētās ūdensapgādes un lokālās vai centralizētās kanalizācijas sistēmas ierīkošanu (ja tādas nepieciešamas plānotajai darbībai);
  - 6.12.5. noteikumus par lietus ūdens novadīšanas sistēmas izveidi.
- 6.13. Izstrādājot detālplānojumu, iespējams paredzēt tā realizāciju pa kārtām.
- 6.14. Iekļaut detālplānojumā obligātu prasību - "Detālplānojuma teritorijā aizliegts uzglabāt un apstrādāt jebkādu atkritumus, kā arī veikt atkritumu apglabāšanu".

6.15. Nodrošināt notekūdeņu pirmsattīrīšanu, atbilstoši SIA "Ķekavas nami" noteikumiem un normatīviem aktiem, pirms to novadīšanas centralizētajā kanalizācijas sistēmā. Projektos norādīt vietu, kur būs iespējams paņemt analīzes notekūdeņu monitoringam.

## **7. Institūcijas, no kurām saņemami nosacījumi, atzinumi vai saskaņojumi:**

- 7.1. Veselības inspekcija (Klijānu iela 7, Rīga, LV-1012, tālr. 67317787);
- 7.2. AS "Sadales tīkls" Pierīgas reģions (Līči, Stopiņu novads, LV-2130, tālr. 80200400);
- 7.3. Valsts SIA "Zemkopības ministrijas nekustamie īpašumi" Zemgales reģiona meliorācijas nodaļa (Uzvaras iela 1, Bauska, Bauskas novads, LV-3901, tālr. 63923822);
- 7.4. SIA "TET" (Bāriņu iela 10, Rīga, LV-1002);
- 7.5. SIA "Ķekavas nami" (Rāmavas iela 17, Rāmava, Ķekavas pagasts, Ķekavas novads, LV-2123, tālr. 67937448);
- 7.6. Valsts vides dienesta Lielrīgas reģionālā vides pārvalde (Rūpniecības iela 23, Rīga, LV-1045, tālr. 67084278);
- 7.7. AS "Gaso" (Vagonu iela 20, Rīga, LV-1009, tālr. 67369111).

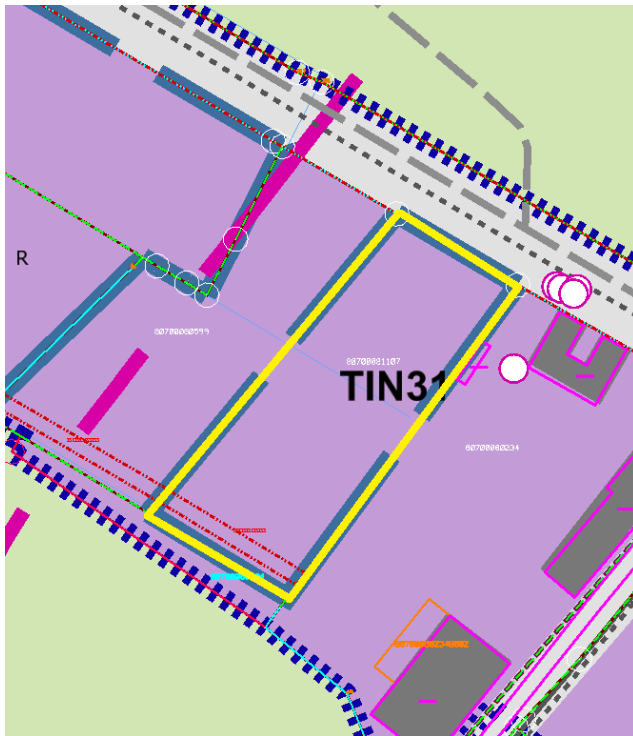
## **8. Detālplānojuma izstrādes kārtība:**



- 8.1. Detālplānojumu izstrādā, ievērojot šo darba uzdevumu un spēkā esošos normatīvos aktus.
- 8.2. Detālplānojuma izstrādes vadītājs publicē paziņojumus Ķekavas novada pašvaldības informatīvajā izdevumā "Ķekavas Novads", Ķekavas novada pašvaldības tīmekļa vietnē [www.kekava.lv](http://www.kekava.lv) un Teritorijas attīstības plānošanas informācijas sistēmā (turpmāk – TAPIS) katrā no detālplānojuma izstrādes posmiem pēc šādu lēmumu pieņemšanas:
  - 8.2.1. pēc pašvaldības lēmuma par detālplānojuma izstrādes uzsākšanu;
  - 8.2.2. pēc pašvaldības lēmuma par detālplānojuma projekta nodošanu publiskajai apspriešanai un institūciju atzinumu saņemšanai;
  - 8.2.3. pēc pašvaldības lēmuma par detālplānojuma projekta apstiprināšanu.
- 8.3. Detālplānojuma izstrādes vadītājs nosūta paziņojumu ar detālplānojuma risinājumu saistīto nekustamo īpašumu īpašniekiem (tiesiskajiem valdītājiem).
- 8.4. Detālplānojuma izstrādātājs detālplānojuma teritorijā izvieto informācijas stendu (ne mazāku kā 1,0 m x 0,5 m), kurā norāda informāciju par:
  - 8.4.1. detālplānojuma izstrādes uzsākšanu;
  - 8.4.2. detālplānojuma izstrādes mērķi;
  - 8.4.3. iespēju iepazīties ar informāciju par detālplānojuma izstrādes gaitu, norādot Ķekavas novada pašvaldības tīmekļa vietnes adresi.
- 8.5. Detālplānojuma izstrādātājs, izmantojot TAPIS, pieprasa un saņem no institūcijām šā darba uzdevuma 7.punktā minētos nosacījumus.
- 8.6. Detālplānojuma izstrādē izmanto aktuālu Latvijas ģeodēziskajā koordinātu sistēmā LKS-92 un Latvijas normālo augstumu sistēmā LAS- 2000,5 izstrādātu un aktualizētu augstas detalizācijas topogrāfiskā plāna pamatni ar mēroga noteiktību 1:500, ar iekļautiem Nekustamā īpašuma valsts kadastra informācijas sistēmas datiem.
- 8.7. Detālplānojuma izstrādātājs apkopo saņemtos priekšlikumus un nosacījumus un izstrādā detālplānojuma projektu. Detālplānojuma projektu noformē divos eksemplāros, papildus pievienojot tā grafisko daļu digitālā veidā (\*dgn vai \*dwg formātā), realizācijas kārtību, paskaidrojuma rakstu un teritorijas izmantošanas un apbūves nosacījumus digitālā veidā (\*doc formātā) un iesniedz detālplānojuma izstrādes vadītājam.
- 8.8. Pēc Ķekavas novada domes lēmuma par detālplānojuma projekta nodošanu publiskajai apspriešanai un institūciju atzinumu saņemšanai pieņemšanas, detālplānojuma izstrādes

vadītājs nosūta paziņojumu ar detālplānojuma risinājumu saistīto nekustamo īpašumu īpašniekiem (tiesiskajiem valdītājiem).

- 8.9. Pēc Ķekavas novada domes lēmuma par detālplānojuma projekta nodošanu publiskajai apspriešanai un institūciju atzinumu saņemšanai pieņemšanas, detālplānojuma izstrādātājs sagatavo detālplānojuma pirmo redakciju, noformē to digitālā veidā (\*pdf formātā), nodrošina tajā ietvertās ierobežotas pieejamības informācijas aizsardzību atbilstoši spēkā esošajiem normatīvajiem aktiem, un iesniedz detālplānojuma izstrādes vadītājam ievietošanai Ķekavas novada pašvaldības tīmekļa vietnē.
- 8.10. Detālplānojuma izstrādātājs veic publiskās apspriešanas pasākumus, ar TAPIS starpniecību pieprasa šā darba uzdevuma 7.punktā minēto institūciju atzinumus, apkopo iegūtos rezultātus un nepieciešamības gadījumā veic labojumus detālplānojuma projektā.
- 8.11. Detālplānojuma projekta galīgo redakciju detālplānojuma izstrādātājs noformē divos eksemplāros, papildus pievienojot detālplānojuma projektu digitālā formātā un iesniedz detālplānojuma izstrādes vadītājam izskatīšanai.
- 8.12. Noformējot detālplānojuma projekta galīgo redakciju, detālplānojuma izstrādātājs paraksta detālplānojuma projekta galīgās redakcijas titullapu, paskaidrojuma rakstu, grafisko daļu un teritorijas izmantošanas un apbūves nosacījumus.
- 8.13. Detālplānojuma projekta grafisko daļu detālplānojuma izstrādātājs noformē digitālā veidā (\*dgn vai \*dwg formātā) un saskaņo ar Ķekavas novada pašvaldības datu bāzes uzturētāju SIA “Mērniecības datu centrs” (tālr. 67496833).
- 8.14. Detālplānojuma projekta galīgo redakciju detālplānojuma izstrādātājs noformē četros eksemplāros (no kuriem trīs eksemplārus iesien cietos vākos), katram eksemplāram pievienojot detālplānojuma projektu digitālā formātā, un iesniedz Ķekavas novada domei lēmuma pieņemšanai par detālplānojuma projekta apstiprināšanu.
- 8.15. Detālplānojuma izstrādes vadītājs, divu nedēļu laikā no Ķekavas novada domes lēmuma par detālplānojuma projekta apstiprināšanu pieņemšanas dienas, nodrošina paziņojuma par detālplānojuma apstiprināšanu ievietošanu TAPIS, Latvijas Republikas oficiālajā izdevumā “Latvijas Vēstnesis” un Ķekavas novada pašvaldības tīmekļa vietnē [www.kekava.lv](http://www.kekava.lv).

9. Fragments no Ķekavas novada teritorijas plānojuma (administratīvai teritorijai līdz 01.07.2021.) funkcionālā zonējuma kartes.



-  Nekustamā īpašuma "Vectēraudi" robežas
-  Rūpnieciskās apbūves teritorija (R)

Sēdes vadītāja:

(\*PARAKSTS)

Viktorija Baire