



0 20m


ZEMES IERĪCĪBAS PROJEKTS

Zemes ierīcības speciālists Haralds Rutkovskis,
sertif. sērija, Nr.: AA0137 (derīgs līdz: 2026. gada 11. aprīlim)

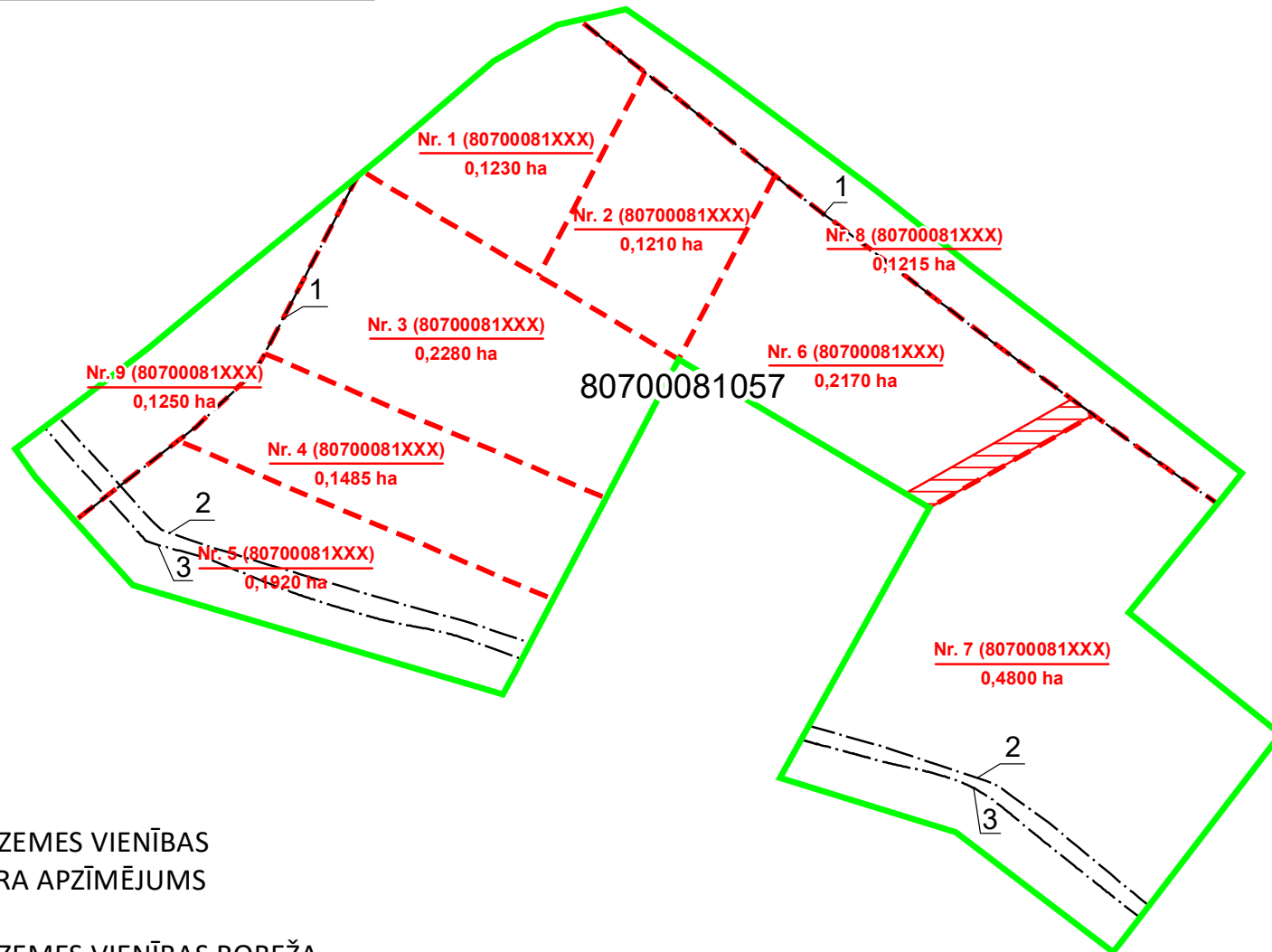
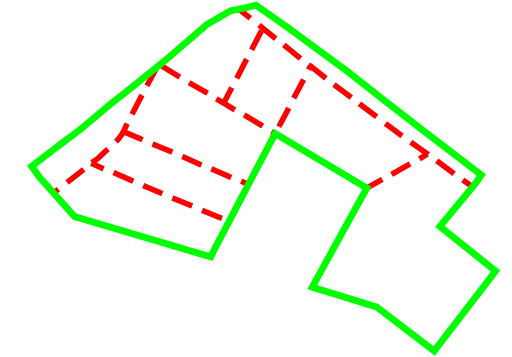
Apliecinu, ka detālpārplānojuma izstrādē paredzētie zemes ierīcības darbi
atbilst normatīvo aktu prasībām, kas regulē zemes ierīcības projekta izstrādi.

_____ (datums) _____ (paraksts)

PROJEKTA TERITORIJAS SHĒMA PIRMS
ZEMES IERĪCĪBAS PROJEKTA IZSTRĀDES



PROJEKTA TERITORIJAS SHĒMA PĒC
ZEMES IERĪCĪBAS PROJEKTA IZSTRĀDES



Esošā zemes vienība	
Kadastra apzīmējums	Platība, ha
80700081057	1,7345

Projektētās zemes vienības				Aprūtinājumi	
Nr.	Kadastra apzīmējums	Platība no esošajām zemes vienībām	Platība*, ha	Nr. kartē	Klasifikācijas kods
1.	80700081XXX	0,1230 ha no 80700081057	0,1230	1	7312030100
2.	80700081XXX	0,1210 ha no 80700030490	0,1210	1	7312030100
3.	80700081XXX	0,2490 ha no 80700030490	0,2280	1	7312030100
4.	80700081XXX	0,1690 ha no 80700030490	0,1485	1	7312030100
5.	80700081XXX	0,2120 ha no 80700030490	0,1920	1	7312030100
				2	7311020105
6.	80700081XXX	0,2170 ha no 80700030490	0,2170	1	7312030100
7.	80700081XXX	0,4800 ha no 80700030490	0,4800	1	7312030100
				2	7311020105
				3	7311050200
8.	80700081XXX	0,1215 ha no 80700030490	0,1215	1	7312030100
9.	80700081XXX	0,0420 ha no 80700030490	0,1250	1	7312030100
				2	7311020105
				3	7311050200
			1,7345		

* - Veicot zemes kadastrālo uzmērīšanu, projektēto zemes vienību platības var tikt precizētas.

Aprūtinājumi	
Klasifikācijas kods	Nosaukums
7311020105	Dabiskas ūdensteces vides un dabas resursu aizsardzības aizsargjoslas teritorija pilsētās un ciemos
7312030100	Ekspluatācijas aizsargjoslas teritorija gar ielu vai ceļu – sarkanās līnijas
7311050200	Tauvas joslas teritorija gar upi

80700081057 ESOŠĀS ZEMES VIENĪBAS
KADASTRA APZĪMĒJUMS

--- ESOŠĀS ZEMES VIENĪBAS ROBEŽA

— ZEMES IERĪCĪBAS PROJEKTA ROBEŽA

--- PROJEKTĒTO ZEMES VIENĪBU ROBEŽA

Nr. 1 (80700081XXX)
0,1230 ha PROJEKTĒTĀS ZEMES VIENĪBAS
KADASTRA APZĪMĒJUMS UN PLATĪBA

1 NEKUSTAMĀ ĪPAŠUMA
APGRŪTINĀJUMA NUMURS

--- NEKUSTAMĀ ĪPAŠUMA
APGRŪTINĀJUMA ROBEŽA



PLĀNOTAIS CEĻA SERVITŪTS

PASŪTĪTĀJS:	AMATS	VĀRDS, UZVĀRDS	PARAKSTS	DATUMS	OBJEKTS:	DETĀLPĀRPLĀNOJUMS ĪPAŠUMAM "ZAĻKALNI"
IZSTRĀDĀTĀJS:	IZSTRĀDES VADĪTĀJS	ANDRIS LĀCIS			RASĒJUMS:	ZEMES IERĪCĪBAS PROJEKTS
	IZSTRĀDĀTĀJS	SIA GLOBAL PROJECT				
	KARTOGRĀFS	VIESTURS LAIVINŠ			MĒROGS 1:1000	LAPAS NUMURS: 3 KOPĒJAIS LAPU SKAITS: 5