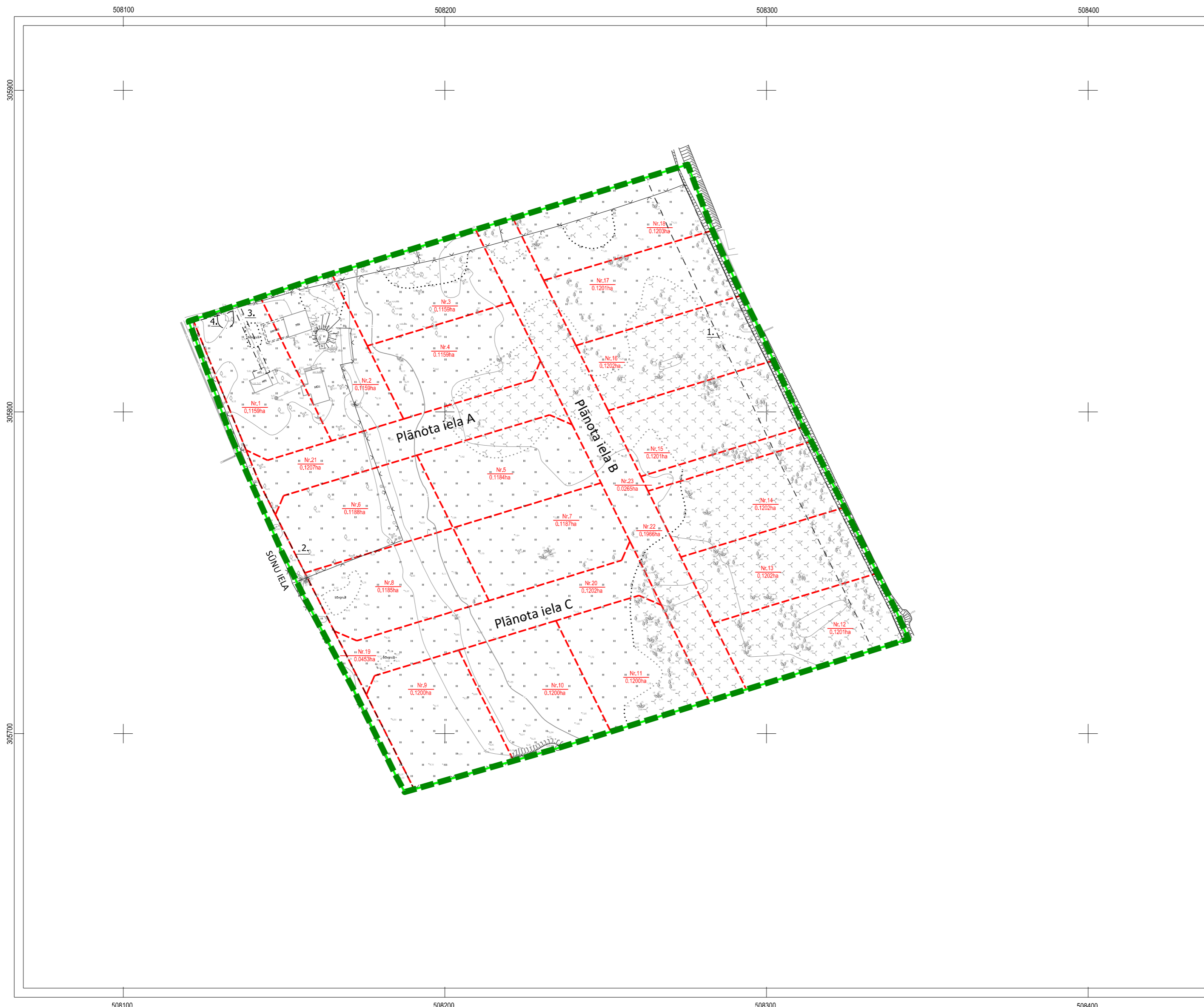
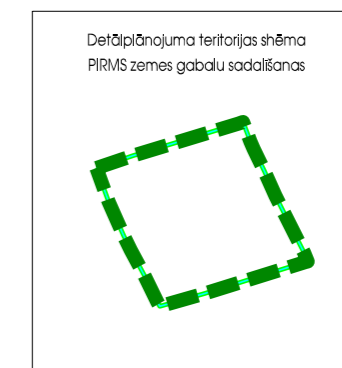


ZEMES IERĪCĪBAS PROJEKTS

M 1:1000

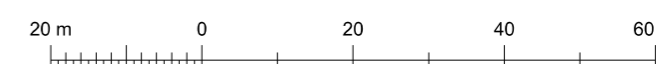


ESOŠĀS ZEMES VIENĪBAS			
Nr.	Kadastra apzīmējums	Adrese	Platības
1.	80700030024	"Lazdiņi"	2.6485 ha
KOPĀ			2.6485 ha

PROJEKTĒTĀS ZEMES VIENĪBAS UN APGRŪTINĀJUMI				
Nr.	PROJEKTĒTĀS ZEMES VIENĪBAS		APGRŪTINĀJUMI	
	Platības no esošajām zemes vienībām	Platības (ha)	Kārtas Nr.	Klasifikācijas kods
1.	0.1159 ha no 80700030024	0.1159	3	7312050201
2.	0.1159 ha no 80700030024	0.1159	-	-
3.	0.1159 ha no 80700030024	0.1159	-	-
4.	0.1159 ha no 80700030024	0.1159	-	-
5.	0.1184 ha no 80700030024	0.1184	-	-
6.	0.1188 ha no 80700030024	0.1188	-	-
7.	0.1187 ha no 80700030024	0.1187	-	-
8.	0.1185 ha no 80700030024	0.1185	-	-
9.	0.1200 ha no 80700030024	0.1200	-	-
10.	0.1200 ha no 80700030024	0.1200	-	-
11.	0.1200 ha no 80700030024	0.1200	-	-
12.	0.1201 ha no 80700030024	0.1201	1	7312010400
13.	0.1202 ha no 80700030024	0.1202	1	7312010400
14.	0.1202 ha no 80700030024	0.1202	1	7312010400
15.	0.1201 ha no 80700030024	0.1201	1	7312010400
16.	0.1202 ha no 80700030024	0.1202	1	7312010400
17.	0.1201 ha no 80700030024	0.1201	1	7312010400
18.	0.1203 ha no 80700030024	0.1203	1	7312010400
19.	0.0453 ha no 80700030024	0.0453	2	7312030100
20.	0.1202 ha no 80700030024	0.1202	-	-
21.	0.1207 ha no 80700030024	0.1207	-	-
22.	0.1996 ha no 80700030024	0.1966	-	-
23.	0.0265 ha no 80700030024	0.0265	-	-
KOPĀ		2.6485		

APZĪMĒJUMI	NOSAUKUMS
	Detālplānojuma teritorijas robeža
	Robežu pārkārtošanas kvartāla robeža
	Esoša zemes vienības robeža ar robežpunktu
	Plānota zemes vienību robeža
80700030024	Zemes vienības kadastra apzīmējums
"Lazdiņi"	Zemes vienības adrese
Nr.1 0.1159ha	Plānotās zemes vienības numurs, plānotais kadastra apzīmējums un platība
	Nekustamā īpašuma apgrūtinājuma robeža

AIZSARGJOSLAS UN APGRŪTINĀJUMI, KAS ĀTRODAS DETĀLPLĀNOJUMA TERITORIJĀ	
7312010400	1. Eksploataācijas aizsargjoslas teritorija gar drenāžiem un atkritumu grāvjiem
7312030100	2. Eksploataācijas aizsargjoslas teritorija gar ielu vai ceļu - sarkanā līnija
7312050201	3. Eksploataācijas aizsargjoslas teritorija gar elektrisko tīklu kabeļu līnijām
7312050601	4. Eksploataācijas aizsargjoslas teritorija ap elektrisko tīklu galvavadi līniju pilsētās un ciemos ar nominālo spriegumu līdz 20 kilovoltiem



DETĀLPLĀNOJUMA IZSTRĀDĒ PAREDZĒTIE ZEMES IERĪCĪBAS DARBI ATBILST NORMATĪVO AKTU PRASĪBĀM, KAS REGULĒ ZEMES IERĪCĪBAS PROJEKTA IZSTRĀDI

Zemes ierīcības darbos
 sertificēta persona: _____ /paraksts/ _____ /atsīrējums/
 2023. gada _____

Projekta vadītāja Z. Bītmane 2023	Pasūtījums DETĀLPLĀNOJUMS nekustamajam īpašumam "Lazdiņi", Krustkalnos, Ķekavas pagastā, Ķekavas novads	<p>SIA "METRUM H", Reģ.Nr.4010360698 Ģertrūdes iela 47-3, Rīga, LV-1011 www.metrum.lv</p>
Grafisko daļu izstrādāja D. Rubene	Pasūtītājs Jaukta pastusa kopīpašnieki Līguma Nr. H-22-00031	
Kartes dati: topogrāfiskais plāns M 1:500 (uzm. SIA "METRUM"); reģistrēts pašvaldības ADTI datu bāzē ar Nr.TP 245425; Latvijas ģeodēzisko koordinātu sistēma (LKS-92 TM), LAS 2000.5, mēroga koef. 0,999601		Lapas nosaukums ZEMES IERĪCĪBAS PROJEKTS
		Mērogs M 1:1000
		Lapa 6
		Lapu skaits 6