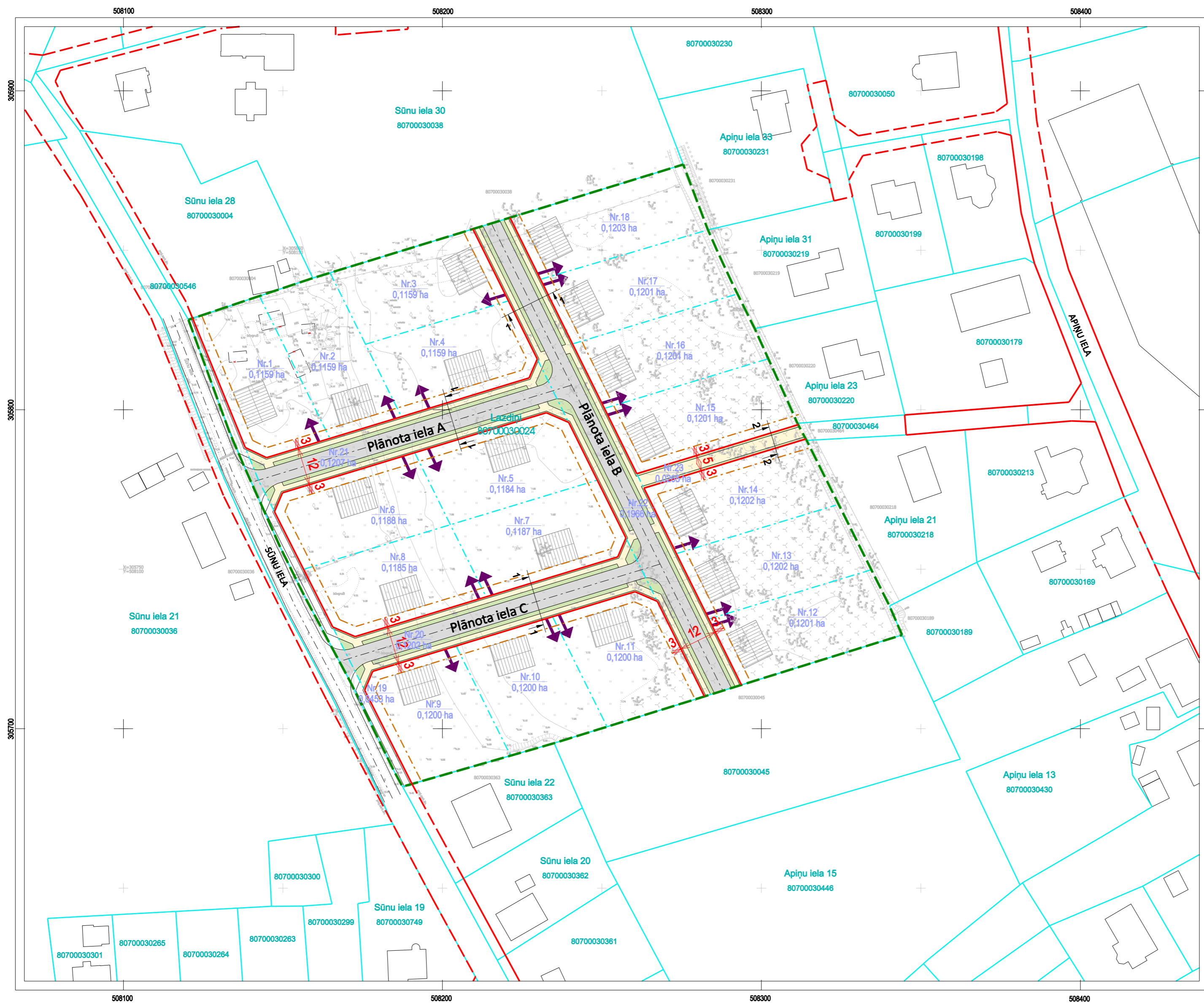
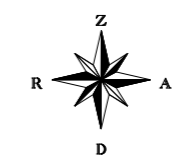


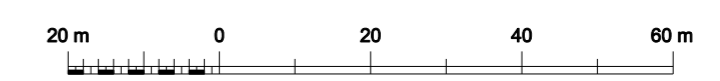
# TRANSPORTA INFRASTRUKTŪRAS PLĀNS

M 1:1000



- APZĪMĒJUMI**
- NOSAUKUMS
  - DETĀLPLĀNOJUMA TERITORIJAS ROBEŽA
  - ESOŠĀ ZEMES VIENĪBAS ROBEŽA
  - ESOŠĀ ZEMES VIENĪBAS ADRESE
  - Lazdiņi
  - ZEMES VIENĪBAS KADASTRA APZĪMĒJUMS
  - ZEMES VIENĪBAS PLATĪBA
  - ESOŠĀ APBŪVE
  - PROJEKTĒJAMA IELAS SARKANĀ LĪNIJA
  - IELAS SARKANĀ LĪNIJA
  - NOJAUCAMA BŪVE
  - Nr. 1
  - 2,0228 ha
  - BŪVLAIDE
  - IELAS ŠĶĒRSPROFILA VIETA
  - PLĀNOTĀ IEBRAUKTŪVE
  - IETEICAMĀ APBŪVES IZVIETOJUMA ZONA
  - PLĀNOTĀ BRAUKTŪVE
  - PLĀNOTĀ IETĪVE
  - APSTĀDĪJUMU JOSLA / ZONA

- PIEZĪMES**
1. ESOŠĀS AIZSARGJOSLAS ATTĒLOTAS SASKAŅĀ AR LR AIZSARGJOSLU LIKUMU UN SPĒKĀ ESOŠO ĶEKAVAS NOVADA TERITORIJAS PLĀNOJUMU.
  2. ATBILSTOŠI LR AIZSARGJOSLU LIKUMA 34. PANTA PRASĪBĀM SARKANO LĪNIJU ROBEŽĀS NAV ATTĒLOTAS ESOŠO INŽENIERKOMUNIKĀCIJU AIZSARGJOSLAS
  3. ZEMES VIENĪBU (UZMĒRĪTO UN IERĀDĪTO) ROBEŽAS ATTĒLOTAS ATBILSTOŠI SASKAŅOTĀJAM INŽENIERTOPOGRĀFISKAJAM PLĀNAM.
  4. ZEMES VIENĪBU ROBEŽAS IR ATTĒLOTAS ATBILSTOŠI ZEMES KADASTRĀLĀS UZMĒRĪŠANAS UN VIETĒJĀ ĢEODĒZISKĀ TĪKLA PRECIZITĀTEI



Projekta vadītāja		Z. Blimane	2023 / 2024	Pasūtītājs DETĀLPLĀNOJUMS nekustamajam īpašumam "Lazdiņi", Krustkalnos, Ķekavas pagastā, Ķekavas novadā	SIA "METRUM" H, Reģ.Nr.4010360908 Ģertrūdes iela 47-3, Rīga, LV-1011 www.metrum.lv
Kartogrāfe		I. Koliņa	2023 / 2024		
Kartes dati:		topogrāfiskā plāns M 1:500 (uzm. SIA "METRUM"); reģistrēta pašvaldības ADTI datu bāzē ar Nr.TP 245425; Latvijas ģeodēzisko koordinātu sistēma (LKS-92 TM), LAS 2000,5, mēroga koef. 0,999601			Lapas nosaukums TRANSPORTA INFRASTRUKTŪRAS PLĀNS
Mērogs		M 1:1000	Lapa	3	
Lapu skaits					6