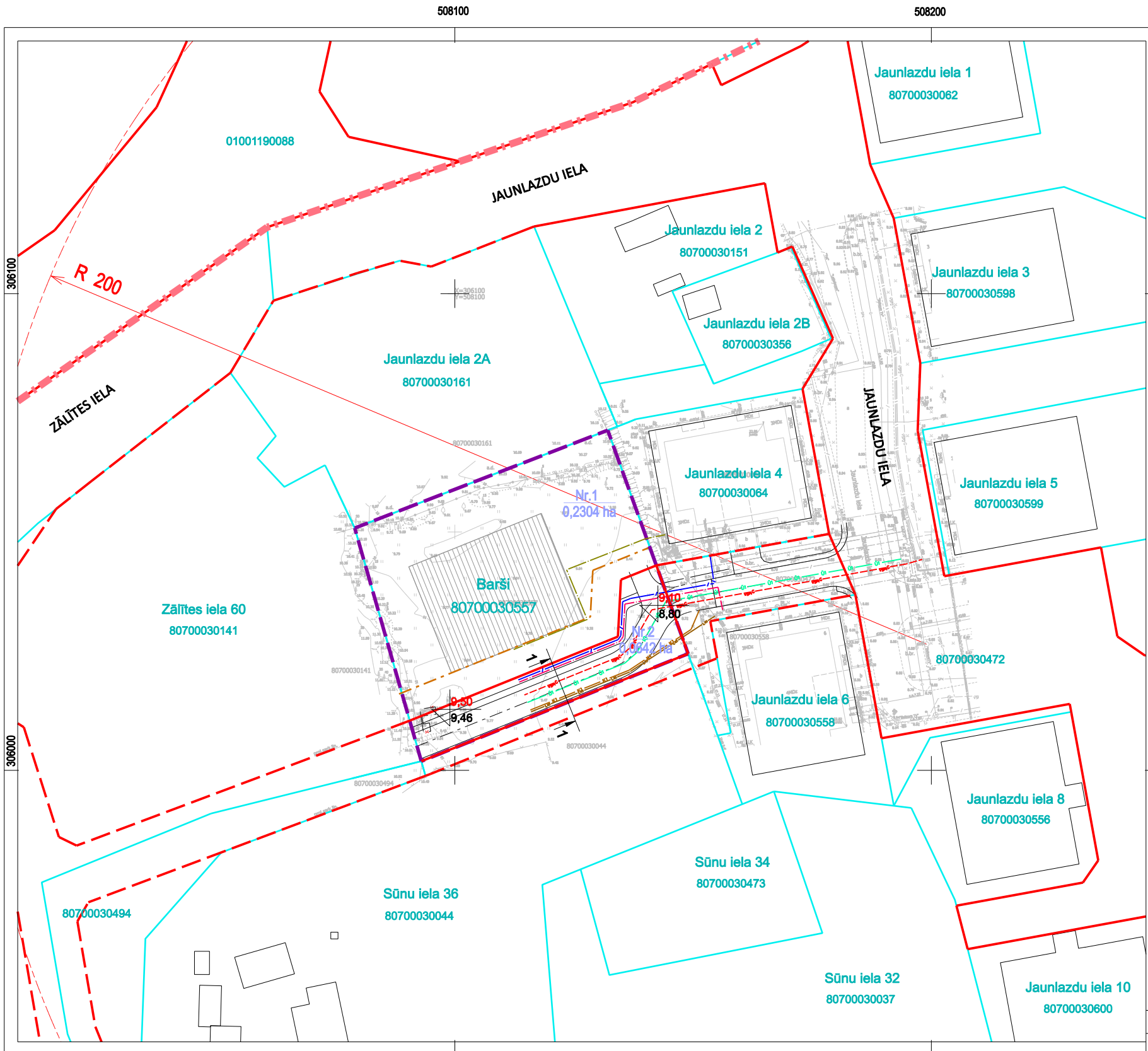
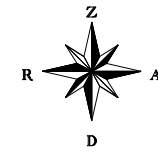


SAVIETOTAIS INŽENIERTĪKLU PLĀNS UN VERTIKĀLAIS PLĀNOJUMS

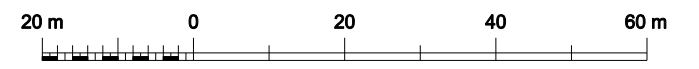
M 1:1000



APZĪMĒJUMI	NOSAUKUMS		
	LOKĀLPLĀNOJUMA TERITORIJAS ROBEŽA		PLĀNOTA ŪDENSVADA TRASE (D1)
	ADMINISTRATĪVĀS TERITORIJAS ROBEŽA SAKRĪT AR CIEMA ROBEŽU		PLĀNOTA PAŠTECES KANALIZĀCIJAS TRASE (K1)
	ESOŠĀ ZEMES VIENĪBAS ROBEŽA		PLĀNOTA LIETUS NOTEKŪDENS KANALIZĀCIJAS TRASE (LK1)
Barši	ESOŠĀ ZEMES VIENĪBAS ADRESE		PLĀNOTA APGAISMAS KABEĻA TRASE (A1)
80700030557	ZEMES VIENĪBAS KADASTRA APZĪMĒJUMS		PLĀNOTA ZEMSPRIEGUMA ELEKTRĪBAS KABEĻA TRASE (E11)
	ESOŠĀ APBŪVE		PLĀNOTA GĀZES VADA TRASE (Gvsp1)
	PROJEKTĒJAMA IELAS SARKANĀ LĪNIJA		PLĀNOTA ELEKTRONISKO SAKARU KABEĻU KANALIZĀCIJAS TRASE (Tk1) (SKAT. 7.PIEZĪMI)
	NOJAUČAMA BŪVE		
Nr.1	PLĀNOTA ZEMES VIENĪBAS PLATĪBA / NUMURS		
2.0228 ha	BŪVLAIDE		
	IELAS ŠĶĒRS PROFILA VIETA		
	IETEICAMĀ APBŪVES IZVIETOJUMA ZONA		
	AUGSTUMA ATZĪME (ESOŠĀ APAKŠĀ, PLĀNOTĀ AUGŠĀ)		
	UGUNSDZĒSĪBAS HIDRANTA APKALPES ZONA (200 m)		
	AIZSARGJOSLAS UN APRĒGTINĀJUMI		
	- EKSPLOATĀCIJAS AIZSARGJOSLAS		
	AIZSARGJOSLAS TERITORIJĀ GAR IELU VAI CEĻU		
	-SARKANĀ LĪNIJA (7312030100)		

PIEZĪMĒS

1. ESOŠĀS AIZSARGJOSLAS ATTĒLOTAS SASKAŅĀ AR LR AIZSARGJOSLU LIKUMU UN SPĒKĀ ESOŠO ĶEKAVAS NOVADA TERITORIJAS PLĀNOJUMU.
2. ATBILSTOŠI LR AIZSARGJOSLU LIKUMA 34. PANTA PRASĪBĀM SARKANO LĪNIJU ROBEŽĀS NAV ATTĒLOTAS ESOŠO INŽENIERKOMUNIKĀCIJU AIZSARGJOSLAS.
3. ZEMES VIENĪBU (UZMĒRĪTO UN IERĀDĪTO) ROBEŽĀS ATTĒLOTAS ATBILSTOŠI SASKAŅOTAJAM INŽENIERTOPOGRĀFISKAJAM PLĀNAM.
4. ZEMES VIENĪBU ROBEŽĀS IR ATTĒLOTAS ATBILSTOŠI ZEMES KADASTRĀLĀS UZMĒRĪŠANAS UN VIETĒJĀ ĢEODĒZISKĀ TĪKLA PRECIZITĀTEI.
5. VERTIKĀLĀ PLĀNOJUMA ATZĪMES, INŽENIERTĪKLU IZVIETOJUMU UN INŽENIERTĪKLU PIEVADUS / PIESLĒGUMUS PIE PLĀNOTĀS APBŪVES NOSAKA UN PRECIZĒ BŪVNICĪBAS IECERES DOKUMENTĀCIJĀ.
6. INŽENIERTĪKLU EKSPLOATĀCIJAS AIZSARGJOSLAS NOSAKA TURPMĀKĀS PROJEKTĒŠANAS GAITĀ ATBILSTOŠI INŽENIERTĪKLU FAKTISKAJAM IZVIETOJUMAM, SASKAŅĀ AR BŪVNICĪBAS DOKUMENTĀCIJU UN IZPILDUZMĒRĪJUMIEM.
7. PLĀNOTĀ ELEKTRONISKO SAKARU KABEĻU KANALIZĀCIJAS TRASE IR NORĀDĪTA "NOSACĪTI" UN TĀS NOVĪETOJUMS VAR MAINĪTIES BŪVPROJEKTU IZSTRĀDES GAITĀ, ATBILSTOŠI INŽENIERKOMUNIKĀCIJU TURETĀJU NOSACĪJUMIEM UN LIKUMDOŠANAS PRASĪBĀM.



Projekta vadītāja		Z. Bitmane	2023 / 2024	Pasūtījums	LOKĀLPLĀNOJUMS nekustamajam īpašumam "Barši", Krustkalnos, Ķekavas pagastā, Ķekavas novadā	
Kartogrāfe		I. Kūliņa	2023 / 2024	Pasūtītājs		
Kartes dati: Topogrāfiskais plāns M 1:500 (uzm. SIA "METRUM"); reģistrēts pašvaldības ADTI datu bāzē ar Nr. TP 230734; Latvijas ģeodēzisko koordinātu sistēma (LKS-92 TM), LAS 2000,5, mēroga koef. 0,999601; SIA "METRUM" rīcībā esošie topogrāfiskie materiāli				Līguma Nr.		90-22-00003
				Lapas nosaukums		
				SAVIETOTAIS INŽENIERTĪKLU PLĀNS UN VERTIKĀLAIS PLĀNOJUMS		
Mērogs	Lapa	Lapu skaits				
M 1:1000	4	5				

SIA "METRUM",
Reģ. Nr. 40003388748
Ģertrūdes iela 47-3, Rīga, LV-1011
www.metrums.lv