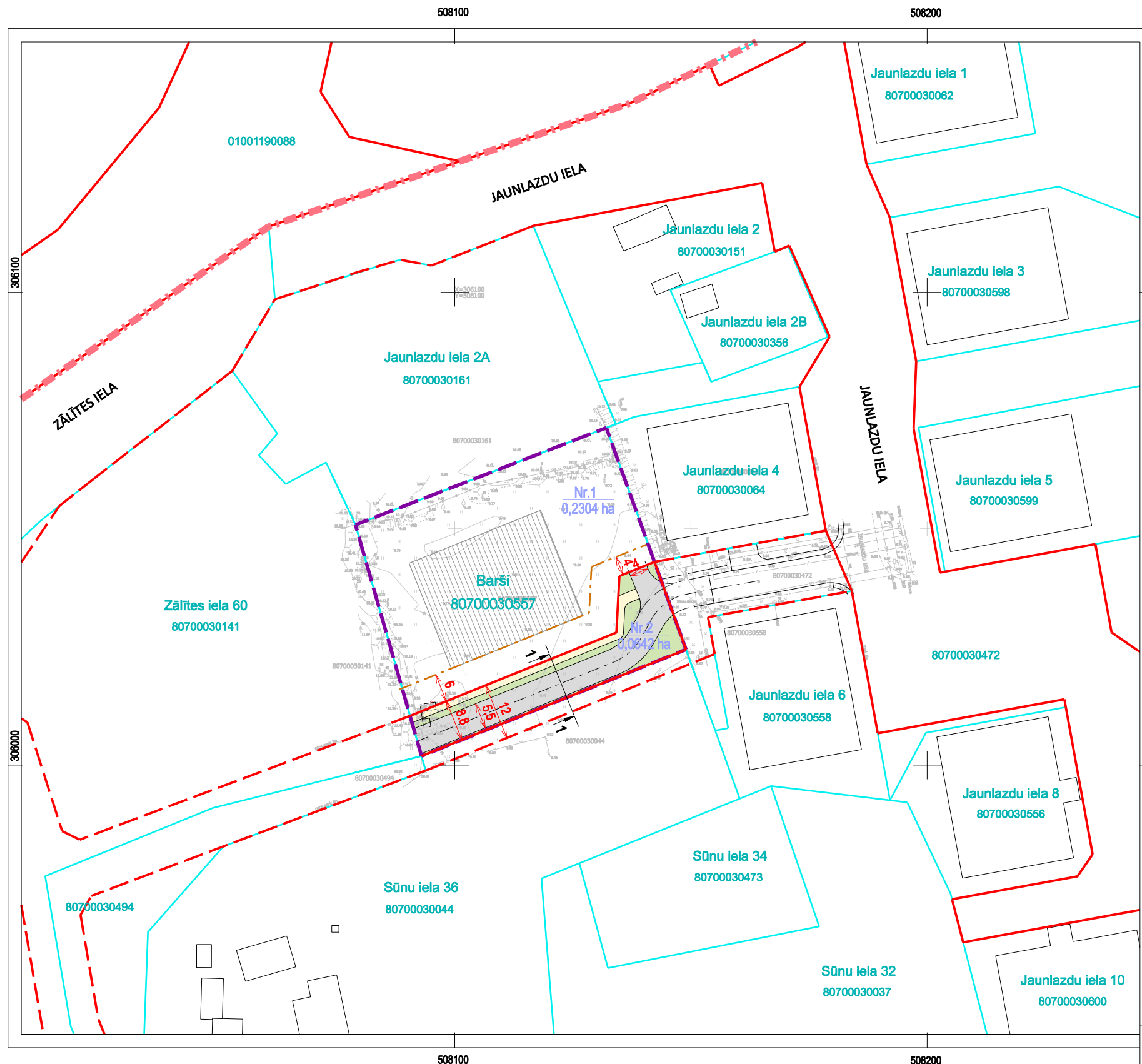



TRANSPORTA INFRASTRUKTŪRAS PLĀNS

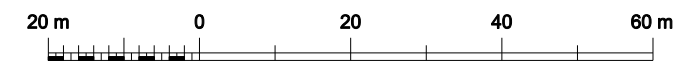
M 1:1000



| APZĪMĒJUMI | NOSAUKUMS |
|------------|---|
| | LOKĀLPLĀNOJUMA TERITORIJAS ROBEŽA |
| | ADMINISTRATĪVĀS TERITORIJAS ROBEŽA |
| | SAKRĪT AR CIEMA ROBEŽU |
| | ESOŠA ZEMES VIENĪBAS ROBEŽA |
| | ESOŠA ZEMES VIENĪBAS ADRESE |
| | ZEMES VIENĪBAS KADASTRA APZĪMĒJUMS |
| | ESOŠA APBŪVE |
| | IELAS SARKANĀ LĪNIJA |
| | PROJEKTĒJAMA IELAS SARKANĀ LĪNIJA |
| | NOJAUCAMA BŪVE |
| | PLĀNOTA ZEMES VIENĪBAS PLATĪBA / NUMURS |
| | BŪVLAIDE |
| | IELAS ŠĶĒRSPROFILA VIETA |
| | IETEICAMĀ APBŪVES IZVIETOJUMA ZONA |
| | PLĀNOTA BRAUKTUVE |
| | PLĀNOTA IETVE |
| | APSTĀDĪJUMU JOSLA |

PIEZĪMES

- ESOŠĀS AIZSARGJOSLAS ATTĒLOTAS SASKAŅĀ AR LR AIZSARGJOSLU LIKUMU UN SPĒKĀ ESOŠO ĶEKAVAS NOVADA TERITORIJAS PLĀNOJUMU.
- ZEMES VIENĪBU (UZMĒRĪTO UN IERĀDĪTO) ROBEŽAS ATTĒLOTAS ATBILSTOŠI SASKAŅOTAJAM INŽENIERTOPOGRĀFISKAJAM PLĀNAM.
- ZEMES VIENĪBU ROBEŽAS IR ATTĒLOTAS ATBILSTOŠI ZEMES KADASTRĀLĀS UZMĒRĪŠANAS UN VIETĒJĀ ĢEODĒZISKĀ TĪKLA PRECIZITĀTEI



| | | | | | | |
|---|--|-----------|-------------|---|--|-----------|
| Projekta vadītāja | | Z.Bitmane | 2023 / 2024 | Pasūtītājs LOKĀLPLĀNOJUMS nekustamajam īpašumam "Barši", Krustkalnos, Ķekavas pagastā, Ķekavas novadā | METRUM | |
| Kartogrāfe | | I.Kūliņa | 2023 / 2024 | | | |
| Kartes dati: topogrāfiskais plāns M 1:500 (uzm. SIA "METRUM"); reģistrēts pašvaldības ADTI datu bāzē ar Nr.TP 230734; Latvijas ģeodēzisko koordinātu sistēma (LKS-92 TM), LAS 2000,5, mēroga koef. 0,999601 | | | | Līguma Nr. 90-22-00003 | SIA "METRUM", Reģ.Nr.40003388748 Ģertrūdes iela 47-3, Rīga, LV-1011 www.metrum.lv | |
| Lapas nosaukums TRANSPORTA INFRASTRUKTŪRAS PLĀNS | | | | Mērogs M 1:1000 | | Lapa 3 |