



















Elektroapgādes nodrošinājuma shēma



Pieņemtie apzīmējumi:

- | | | | |
|---|---|---|---|
|  | detālpārplānojamās teritorijas robeža |  | projektējamais 0.4kV zemsprieguma elektrokabelis (norādīts orientējoši) |
|  | esošās uzņēmējdarbības robežas |  | projektējamā ārējā apgaismojuma elektrības kabeļa līnija (norādīta orientējoši) |
|  | esošās ierādītās īpašumu robežas |  | 0.4 kV zemsprieguma elektrolinija |
|  | jaunveidojamo zemes vienību robežas |  | 6 – 20 kV vidsprieguma elektrokabelis |
|  | ielu sarkanās līnijas | | |
|  | ielu sarkanās līnijas likvidējams posms | | |
|  | perspektīvās ielu sarkanās līnijas, kas nākotnē var kalpot kā ielas turpinājums | | |
|  | jaunveidojamo zemes vienību Nr. pēc kārtas | | |
|  | esošās zemes vienības platība | | |
|  | būvlaide - 6m | | |
|  | projektējamā brauktuve (apvienota ar gājēju ietvi) | | |
|  | perspektīvā ēkas novietne 10x10m (norādīta orientējoši) | | |
|  | ekspluatācijas aizsargjoslas teritorija ap elektrisko tīklu gaisvadu līniju pilsētās un ciemos ar nominālo spriegumu līdz 20 kilovoltiem (7312050601) | | |
|  | ekspluatācijas aizsargjoslas teritorija gar elektrisko tīklu kabeļlīniju (7312050201) | | |