

TRANSPORTA KUSTĪBAS SHĒMA

M 1:500

PROJEKTĒTĀS ZEMES VIENĪBAS						
Nr.p.k.	Plānotā adrese	Funkcionālā zonējuma apzīmējums	Platība (m ²)	NILM kods	Teritorijas izmantošanas veida kods	Teritorijas izmantošanas veida nosaukums
1	PRIEKA IELA 1	DzM	1190	0600 vai 0601	11001	Savrupmāju apbūve
2	PRIEKA IELA 3	DzM	1191	0600 vai 0601	11001	Savrupmāju apbūve
3	PRIEKA IELA 5	DzM	1191	0600 vai 0601	11001	Savrupmāju apbūve
4	PRIEKA IELA 7	DzM	1193	0600 vai 0601	11001	Savrupmāju apbūve
5	PRIEKA IELA 9	DzM	1194	0600 vai 0601	11001	Savrupmāju apbūve
6	PRIEKA IELA 11	DzM	577	0900 vai 0908	24001	Labiekārtota artilpa
7	"JAUNDAILES"	DzM	8028	0101	11001	Savrupmāju apbūve
8	PRIEKA IELA	TR	1737	1101	14001	Inženiertehniskā infrastruktūra
9	PRIEKA IELA 2	DzM	1216	0600 vai 0601	11001	Savrupmāju apbūve
10	PRIEKA IELA 4	DzM	1262	0600 vai 0601	11001	Savrupmāju apbūve
11	PRIEKA IELA 6	DzM	1262	0600 vai 0601	11001	Savrupmāju apbūve
12	PRIEKA IELA 8	DzM	1272	0600 vai 0601	11001	Savrupmāju apbūve
13	"GOVSPĒDA"	DzM	9810	0101	11001	Savrupmāju apbūve
14	GRIZUPES IELA 8A	DzS1/DzM	2853	0600 vai 0601	11001	Savrupmāju apbūve
15	GRIZUPES IELA 8	DzS1	2854	0600 vai 0601	11001	Savrupmāju apbūve
16	SPEKA IELA	TR	652	1101	14001	Inženiertehniskā infrastruktūra
					14002	Transporta lineārā infrastruktūra

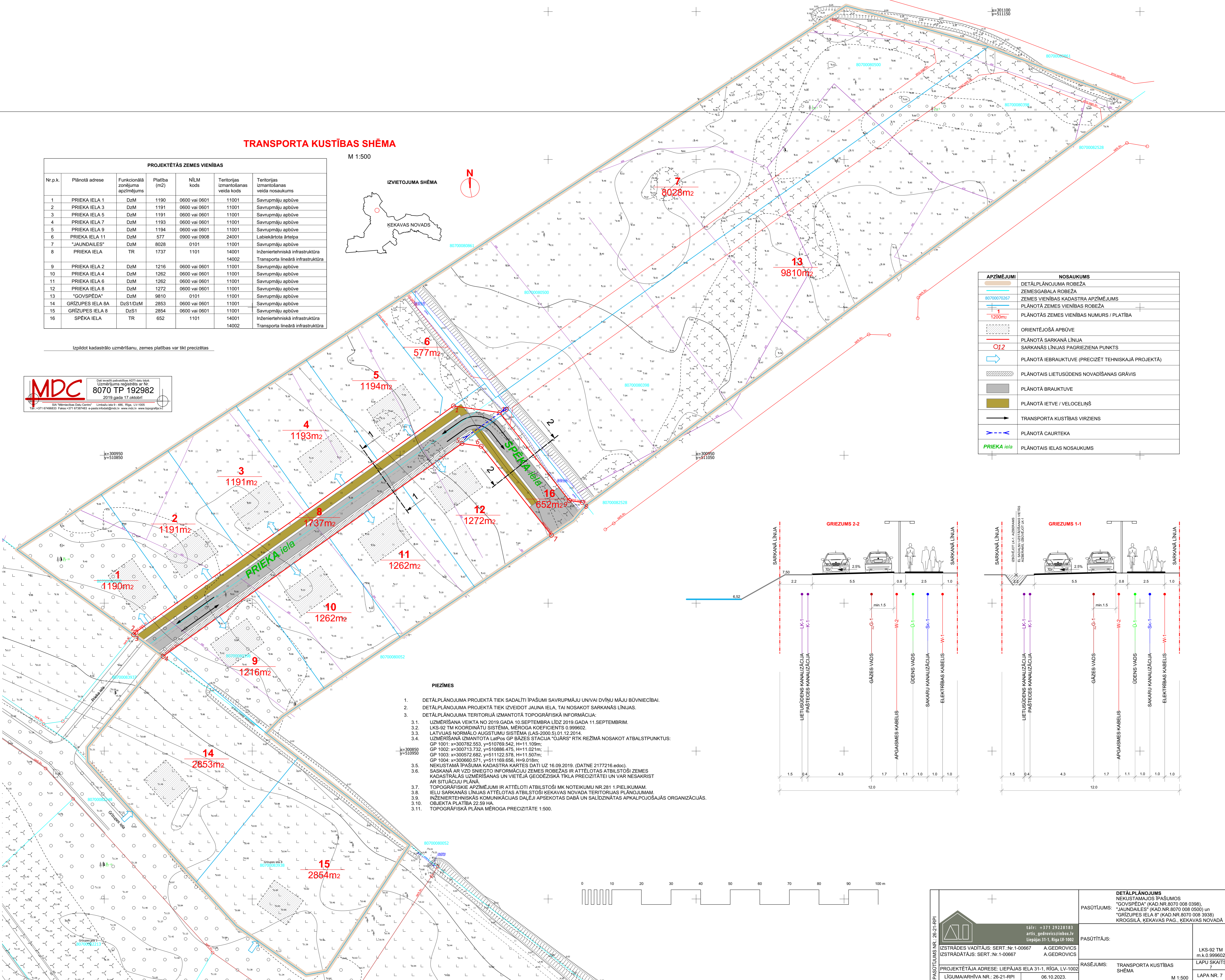
IZVIETOJUMA SHĒMA



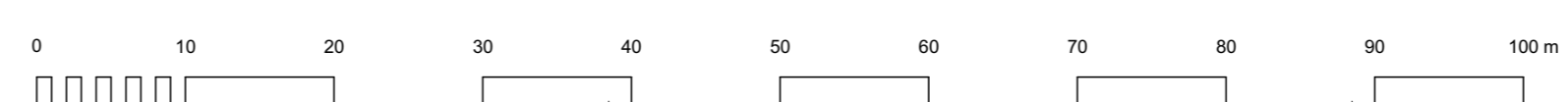
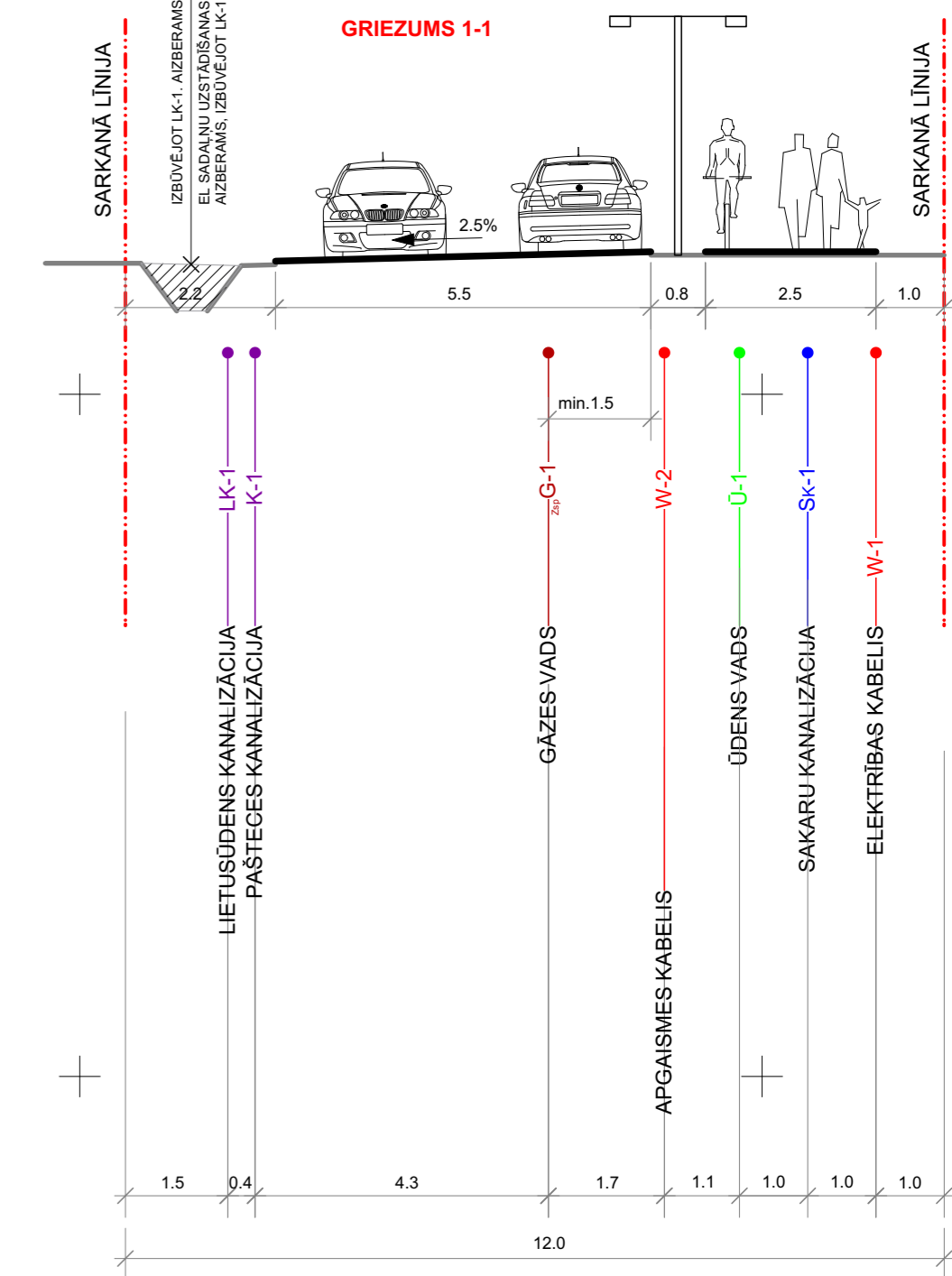
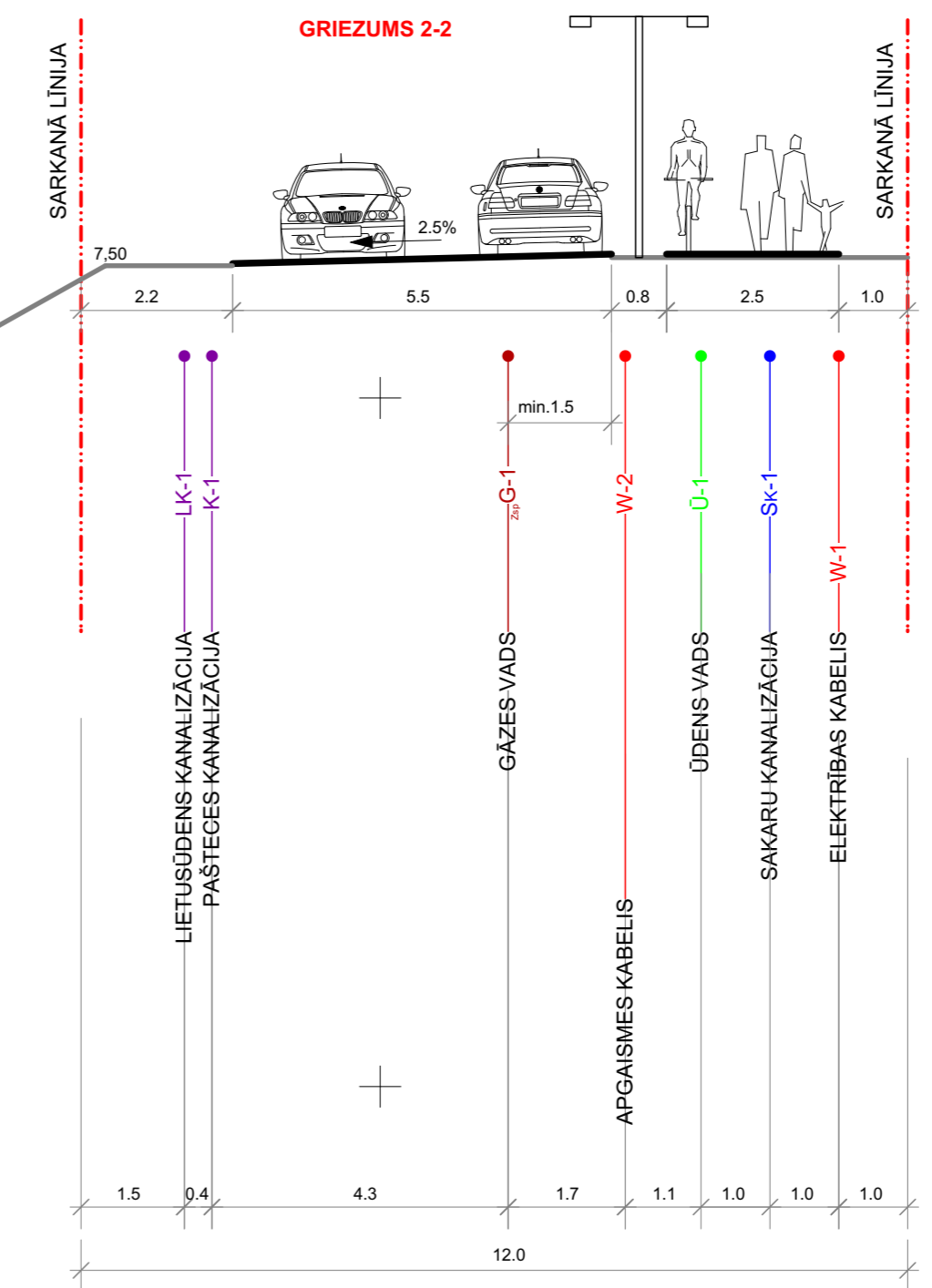
APZĪMĒJUMI	NOSAUKUMS
	DETĀLPLĀNOJUMA ROBEŽA
	ZEMESGABALA ROBEŽA
	ZEMES VIENĪBAS KADAŠTRA APZĪMĒJUMS
	PLĀNOTĀ ZEMES VIENĪBAS ROBEŽA
	PLĀNOTĀS ZEMES VIENĪBAS NUMURS / PLATĪBA
	ORIENTĒJOSĀ APBŪVE
	PLĀNOTĀ SARKANĀ LĪNIJA
	SARKANĀS LĪNIJAS PAGRIEZIENA PUNKTS
	PLĀNOTĀ IEBRAUKTUVE (PRECIZĒT TEHNISKAJĀ PROJEKTĀ)
	PLĀNOTĀS LIETUSŪDENS NOVADĪŠANAS GRĀVIS
	PLĀNOTĀ BRAUKTUVE
	PLĀNOTĀ IETVE / VELOCELIŅŠ
	TRANSPORTA KUSTĪBAS VIRZIENS
	PLĀNOTĀ CAURTEKA
	PRIEKA iela
	PLĀNOTĀIS IELAS NOSAUKUMS

Izpildot kadastrālo uzmērīšanu, zemes platības var tikt precizētas

MDC SIA "Mērošanas Darbi Centrs" Limbažu iela 9-466, Rīga, LV-1000
 Uzmērījums reģistrēts ar Nr. **8070 TP 192982**
 2019. gada 17. oktobrī



- PIEZĪMES**
1. DETĀLPLĀNOJUMA PROJEKTĀ TIEK SADALĪTI ĪPAŠUMI SAVRUPMĀJU UNVAI DVĪŅU MĀJU BŪVNĪCĪBĀI.
 2. DETĀLPLĀNOJUMA PROJEKTĀ TIEK IZVEIDOT JAUNA IELA, TAI NOSAKOT SARKANĀS LĪNIJAS.
 3. DETĀLPLĀNOJUMA TERITORIJĀ IZMANTOTĀ TOPOGRĀFISKĀ INFORMĀCIJA:
 - 3.1. UZMĒRĪŠANA VEIKTA NO 2019. GADA 10. SEPTEMBRA LĪDZ 2019. GADA 11. SEPTEMBRIM.
 - 3.2. LKS-92 TM KOORDINĀTU SISTĒMA, MĒROGA KOEFICIENTS 0.999602.
 - 3.3. LATVIJAS NORMĀLO AUGSTUMU SISTĒMA (LAS-2000.5).01.12.2014.
 - 3.4. UZMĒRĪŠANĀ IZMANTOTA LIETUSŪDENS GP BĀZES STACĪJA "OJĀRS" RTK REŽIMĀ NOSAKOT ATBALSTPUNKTUS:
 - GP 1001: x=300782.553, y=510769.542, H=11.109m;
 - GP 1002: x=300713.732, y=510886.475, H=11.021m;
 - GP 1003: x=300572.682, y=511122.578, H=11.507m;
 - GP 1004: x=300660.571, y=511169.656, H=9.018m;
 - 3.5. NEKUSTAMĀ ĪPAŠUMA KADAŠTRA KĀRTEŠ DĀTI UZ 16.09.2019. (DATNE 2177216.edoc).
 - 3.6. SASKANĀ AR VZD SNIEGTO INFORMĀCIJU ZEMES ROBEŽAS IR ATTELOTAS ATBILSTOŠI ZEMES KADAŠTRĀLĀS UZMĒRĪŠANAS UN VIETĒJĀ ĢEODEZISKĀ TĪKLA PRECIZITĒTEI UN VAR NESAKRIST AR SITUĀCIJU PLĀNU.
 - 3.7. TOPOGRĀFISKIE APZĪMĒJUMI IR ATTELOTI ATBILSTOŠI MK NOTEIKUMU NR.281 1.PIELIKUMAM.
 - 3.8. IELU SARKANĀS LĪNIJAS ATTĒLOTAS ATBILSTOŠI KĒKAVAS NOVADA TERITORIJAS PLĀNOJUMAM.
 - 3.9. INŽENIERTEHNISKĀS KOMUNIKĀCIJAS DALEJĀI APSEKOTAS DABĀ UN SALIDZINĀTAS APKĀLPOJOUŠĀJAS ORGANIZĀCIJĀS.
 - 3.10. OBJEKTA PLATĪBA 22.59 HA.
 - 3.11. TOPOGRĀFISKĀ PLĀNA MĒROGA PRECIZITĀTE 1:500.



PASŪTĪJUMS NR.: 26-21-RPI IZSTRĀDES VADĪTĀJS: SERT. Nr. 1-00667 IZSTRĀDĀTĀJS: SERT. Nr. 1-00667 PROJEKTĒTĀJĀ ADRESE: LĪEPĀJAS IELA 31-1, RĪGA, LV-1002 LĪGUMA/ARHĪVA NR.: 26-21-RPI	DETĀLPLĀNOJUMS NEKUSTAMĀJOS ĪPAŠUMOS "GOVSPĒDA" (KAD NR.8070 008 0398), "JAUNDAILES" (KAD NR.8070 008 0500) un "GRIZUPES IELA 8" (KAD NR.8070 008 3938) KROGSILĀ, KĒKAVAS PAG., KĒKAVAS NOVADĀ	PASŪTĪTĀJS:	LKS-92 TM m.k.0.999602
		PASŪTĪTĀJS:	LAPU SKAITS 7
RASĪTĀJIS: 06.10.2023.	RASĪTĀJIS: TRANSPORTA KUSTĪBAS SHĒMA	PASŪTĪTĀJS: A.GEDROVICS A.GEDROVICS	LAPSĀKĀRŠĀS LAPA NR. 7 M 1:500