

PLĀNOTO INŽENIERKOMUNIKĀCIJU PLĀNS

M 1:500

PROJEKTĒTĀS ZEMES VIENĪBAS						
Nr.p.k.	Plānotā adrese	Funkcionālā zonējuma apzīmējums	Platība (m ²)	NĪLM kods	Teritorijas izmantošanas veida kods	Teritorijas izmantošanas veida nosaukums
1	PRIEKĀ IELA 1	DzM	1190	0600 vai 0601	11001	Savrupmāju apbūve
2	PRIEKĀ IELA 3	DzM	1191	0600 vai 0601	11001	Savrupmāju apbūve
3	PRIEKĀ IELA 5	DzM	1191	0600 vai 0601	11001	Savrupmāju apbūve
4	PRIEKĀ IELA 7	DzM	1193	0600 vai 0601	11001	Savrupmāju apbūve
5	PRIEKĀ IELA 9	DzM	1194	0600 vai 0601	11001	Savrupmāju apbūve
6	PRIEKĀ IELA 11	DzM	577	0900 vai 0908	24001	Labiekārtota ārtelpa
7	"JAUNDAILES"	DzM	8028	0101	11001	Savrupmāju apbūve
8	PRIEKĀ IELA	TR	1737	1101	14001	Inženiertehniskā infrastruktūra
9	PRIEKĀ IELA 2	DzM	1216	0600 vai 0601	11001	Savrupmāju apbūve
10	PRIEKĀ IELA 4	DzM	1262	0600 vai 0601	11001	Savrupmāju apbūve
11	PRIEKĀ IELA 6	DzM	1262	0600 vai 0601	11001	Savrupmāju apbūve
12	PRIEKĀ IELA 8	DzM	1272	0600 vai 0601	11001	Savrupmāju apbūve
13	"GOVSPĒDA"	DzM	9810	0101	11001	Savrupmāju apbūve
14	GRĪZUPES IELA 8A	DzS1/DzM	2853	0600 vai 0601	11001	Savrupmāju apbūve
15	GRĪZUPES IELA 8	DzS1	2854	0600 vai 0601	11001	Savrupmāju apbūve
16	SPEKA IELA	TR	652	1101	14001	Inženiertehniskā infrastruktūra
					14002	Transporta lineārā infrastruktūra

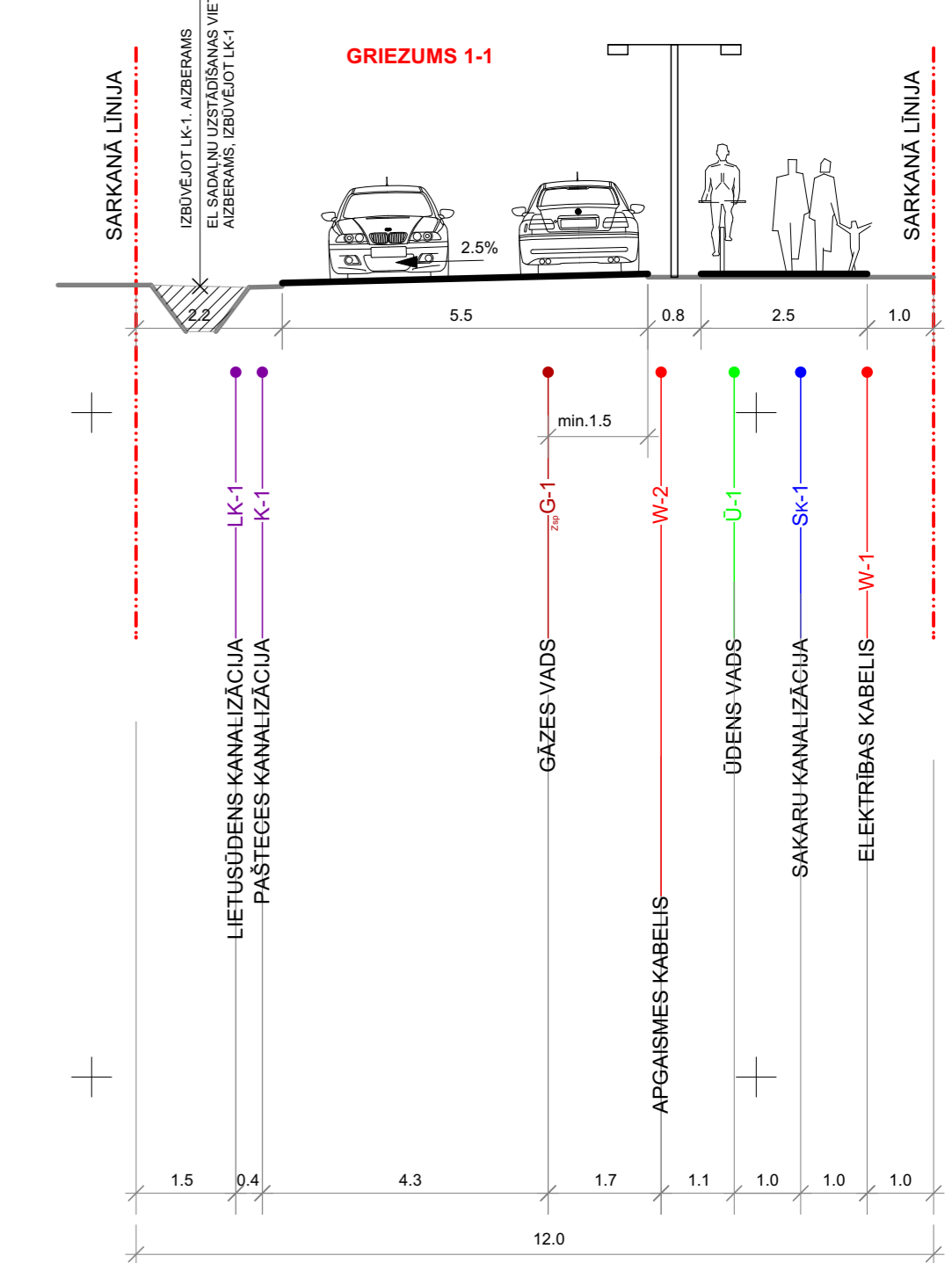
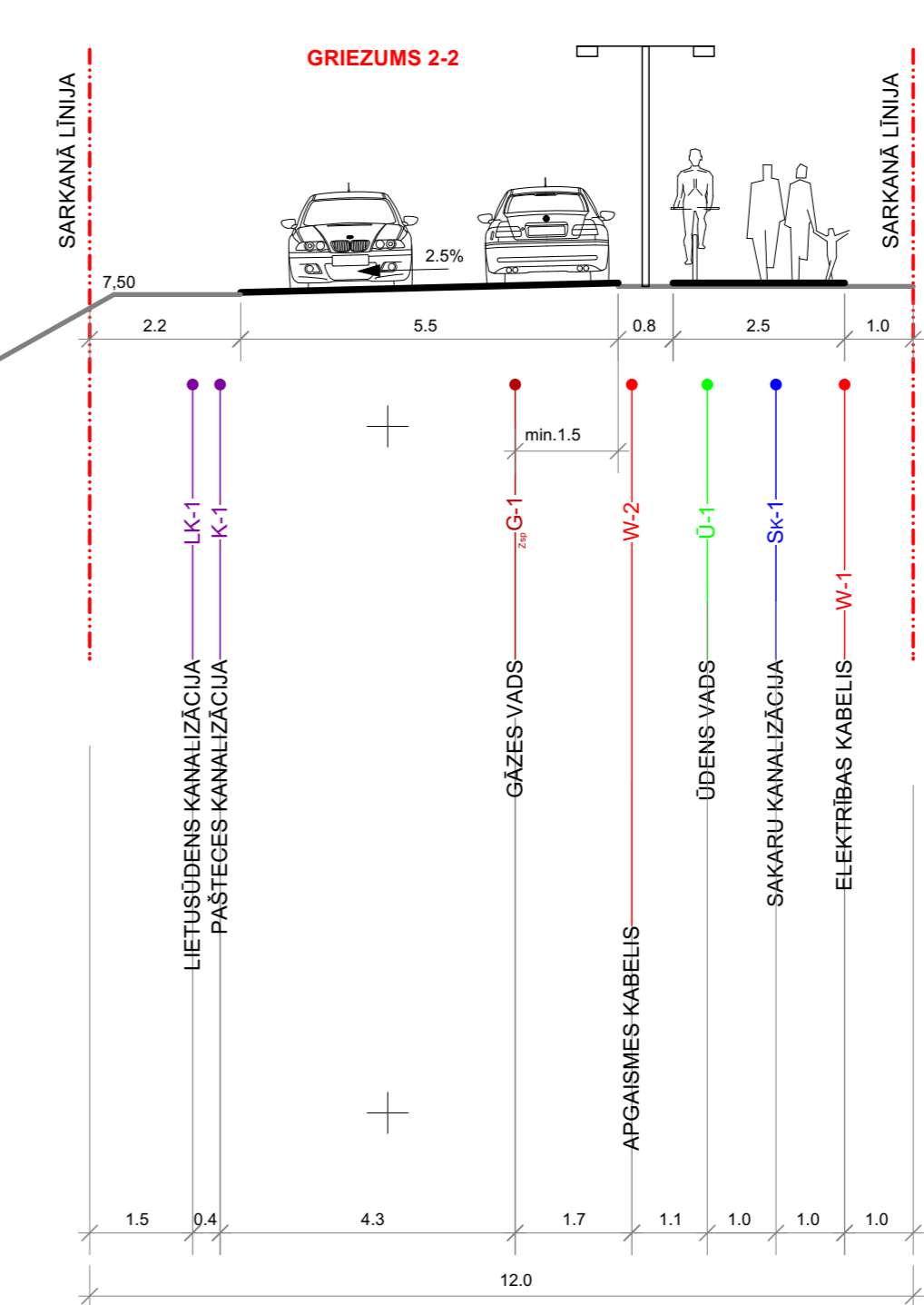
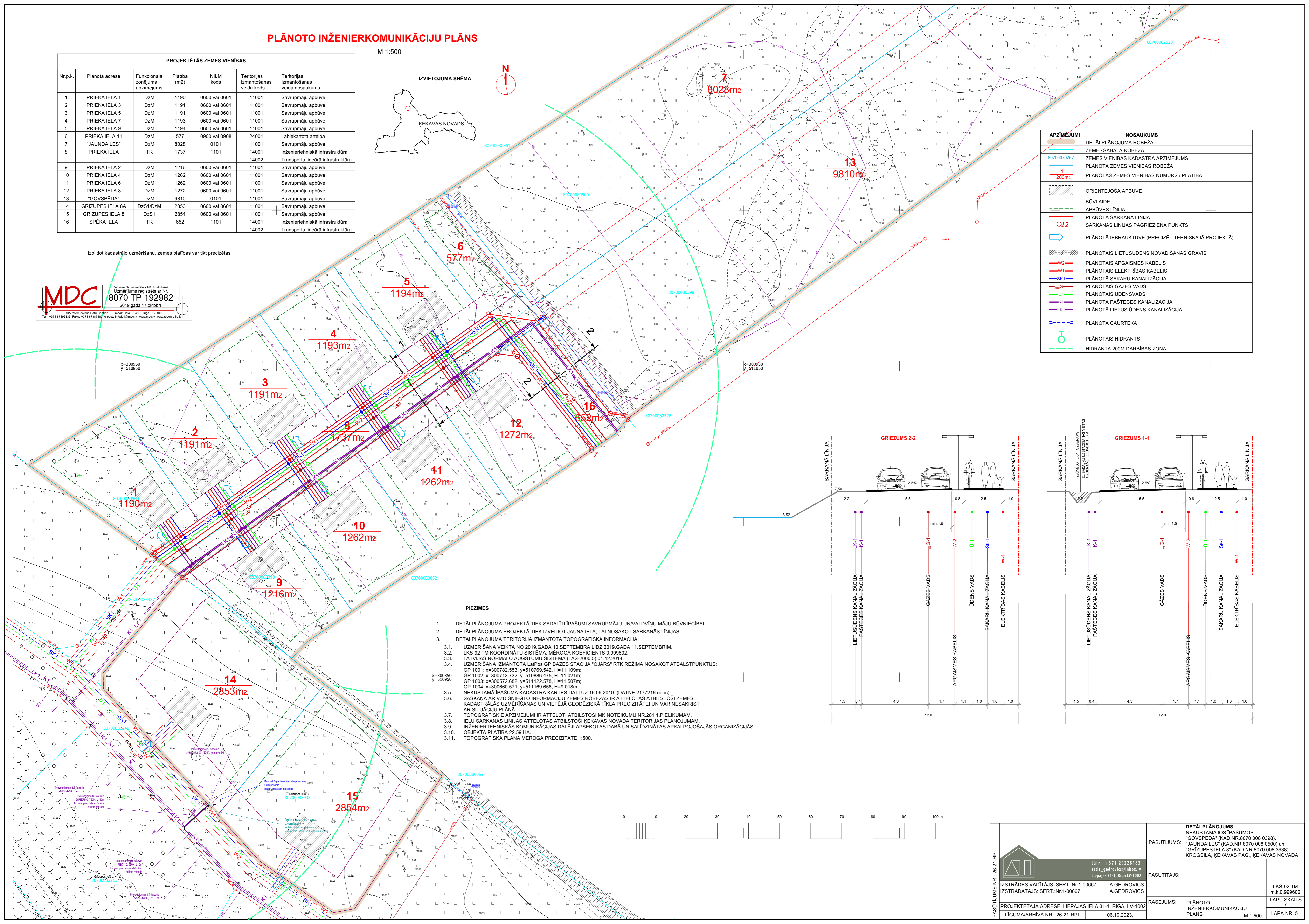
IZVIETOJUMA SHĒMA



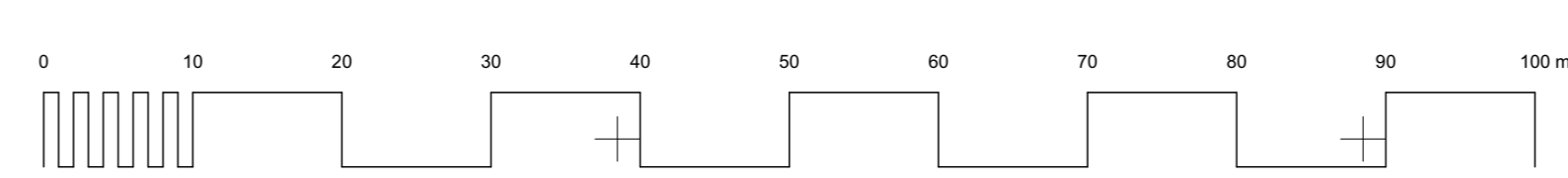
Izpildot kadastrālo uzņēmēšanu, zemes platības var tikt precizētas

MDC SIA "Mācītājus Darbības" Limbažu iela 9-486, Rīga, LV-1005
 Uzņēmējums reģistrēts ar Nr. 8070 TP 192982
 2019.gada 17.oktobrī
 Tālrunis: +371 6749833, Fakss: +371 6738745, e-pasts: info@mdc.lv, www.mdc.lv, www.papogaiba.lv

APZĪMĒJUMI	NOŠAUKUMS
	DETĀLPLĀNOJUMA ROBEŽA
	ZEMESGABALA ROBEŽA
	ZEMES VIENĪBAS KADASTRA APZĪMĒJUMS
	PLĀNOTĀ ZEMES VIENĪBAS ROBEŽA
	PLĀNOTĀS ZEMES VIENĪBAS NUMURS / PLATĪBA
	ORIENTĒJOŠĀ APBŪVE
	BŪVLAIDE
	APBŪVES LĪNIJA
	PLĀNOTĀ SARKANĀ LĪNIJA
	SARKANĀS LĪNIJAS PAGRIEZIENA PUNKTS
	PLĀNOTĀ IEBRAUKTUVE (PRECIZĒT TEHNISKAJĀ PROJEKTĀ)
	PLĀNOTAIS LIETUSŪDENS NOVADŠANAS GRĀVIS
	PLĀNOTAIS APGAISMES KABELIS
	PLĀNOTAIS ELEKTRĪBAS KABELIS
	PLĀNOTĀ SAKARU KANALIZĀCIJA
	PLĀNOTAIS GĀZES VADS
	PLĀNOTAIS ŪDENSVADS
	PLĀNOTĀ PĀSTECES KANALIZĀCIJA
	PLĀNOTĀ LIETUS ŪDENS KANALIZĀCIJA
	PLĀNOTĀ CAURTEKA
	PLĀNOTAIS HIDRANTS
	HIDRANTA 200M DARBĪBAS ZONA



- PIEZĪMES**
- DETĀLPLĀNOJUMA PROJEKTĀ TIEK SADALĪTI IPAŠUMI SAVRUPMĀJU UN VAI DVĪŅU MĀJU BŪVNIECĪBAI.
 - DETĀLPLĀNOJUMA PROJEKTĀ TIEK IZVEIDOT JAUNA IELA, TAI NOSAKOT SARKANĀS LĪNIJAS.
 - DETĀLPLĀNOJUMA TERITORIJĀ IZMANTOTĀ TOPOGRĀFISKĀ INFORMĀCIJA:
 - UZMĒRĪŠANA VEIKTA NO 2019.GADA 10.SEPTEMBRA LIDZ 2019.GADA 11.SEPTEMBRIEM.
 - LKS-92 TM KOORDINĀTU SISTĒMA, MĒROGA KOEFICIENTS 0,999602.
 - LATVIJAS NORMĀLO AUGSTUŅU SISTĒMA (LAS-2000 5) 01.12.2014.
 - UZMĒRĪŠANĀ IZMANTOTA LaiPos GP BĀZES STACĪJA "OJĀRS" RTK REZĪMĀ NOSAKOT ATBALSTPUNKTUS:
 GP 1001: x=300782.553, y=510769.542, H=11.109m;
 GP 1002: x=300713.732, y=510886.475, H=11.021m;
 GP 1003: x=300672.682, y=511122.578, H=11.507m;
 GP 1004: x=300660.571, y=511169.656, H=9.018m;
 - NEKUSTĀMĀ IPAŠUMA KADASTRA KĀRTEŠ DATI UZ 16.09.2019. (DATNE 2177216.edoc).
 - SASKANĀ AR VZD SNIEGTO INFORMĀCIJU ZEMES ROBEŽAS IR ATTELOTAS ATBILSTOŠI ZEMES KADASTRĀLĀS UZMĒRĪŠANAS UN VIETĒJĀ GEODEZISKĀ TĪKLA PRECIZĪTĒI UN VAR NESAKRIST AR SITUĀCIJU PLĀNĀ.
 - TOPOGRĀFISKE APZĪMĒJUMI IR ATTĒLOTI ATBILSTOŠI MK NOTEIKUMU NR.281 1. PIELIKUMĀM IELU SARKANĀS LĪNIJAS ATTELOTAS ATBILSTOŠI KEKAVAS NOVADA TERITORIJAS PLĀNOJUMAM.
 - INŽENIERTEHNISKĀS KOMUNIKĀCIJAS DAĻĒJI APEKOTAS DABĀ UN SALIDZINĀTAS APKALPOJOŠĀJĀS ORGANIZĀCIJĀS.
 - OBJEKTA PLATĪBA 22.59 HA.
 - TOPOGRĀFISKĀ PLĀNA MĒROGA PRECIZĪTĒTE 1:500.



 IZSTRĀDES VADĪTĀJS: SERT.:Nr.1-00667 PASŪTĪTĀJS: PASŪTĪTĀJS:	A.GEDROVICS PASŪTĪTĀJS:	DETĀLPLĀNOJUMS NEKUSTĀMĀJOS IPAŠUMOS "GOVSPĒDA" (KAD.NR.8070 008 0398), "JAUNDAILES" (KAD.NR.8070 008 0500) un "GRĪZUPES IELA 8" (KAD.NR.8070 008 3938) KROGSILĀ, KEKAVAS PAG., KEKAVAS NOVADS PASŪTĪTĀJS: PASŪTĪTĀJS:	LKS-92 TM m.k.0.999602 LAPU SKAITS 7 LAPA NR.5
	PASŪTĪTĀJA ADRESE: LIEPĀJAS IELA 31-1, RĪGA, LV-1002 LĪGUMA/ARHĪVA NR.: 26-21-RPI 06.10.2023.		