









APZĪMĒJUMI:

-  DETĀLPLĀNOJUMA GROZĪJUMU TERITORIJAS ROBEŽA
-  JAUKTAS CENTRA APBŪVES TERITORIJA (JC)
-  TRANSPORTA INFRASTRUKTŪRAS TERITORIJA (TR)
- APGRŪTINĀTĀS TERITORIJAS UN AIZSARGJOSLAS:**
-  SARKANĀ LĪNIJA (7312030100)
-  INDIVIDUĀLI NOTEIKTA VIDES UN DABAS RESURSU AIZSARGJOSLAS (AIZSARDZĪBAS ZONAS) TERITORIJA AP VALSTS VAI VIETĒJĀS NOZĪMES KULTŪRAS PIEMINEKLI
-  PAAUGSTINĀTA TROKŠŅU LĪMEŅA TERITORIJA GAR VALSTS GALVENAJIEM AUTOCEĻIEM (TIN14)
- CITI APZĪMĒJUMI:**
-  ZEMES VIENĪBAS ROBEŽA
-  NOBRAUKTUVE UZ DETĀLPLĀNOJUMA GROZĪJUMU TERITORIJU

Jauktas centra apbūves teritorijas (JC) esošajā ēkā atļauti teritorijas izmantošanas veidi:

- Savrupmāju apbūve (11001);
- Daudzdzīvokļu māju apbūve (11006);
- Biroju ēku apbūve (12001);
- Tirdzniecības vai pakalpojumu objektu apbūve (12002);
- Tūrisma un atpūtas iestāžu apbūve (12003);
- Sporta būvju apbūve (12005);
- Kultūras iestāžu apbūve (12004);
- Veselības aizsardzības iestāžu apbūve -12008;
- Sociālās aprūpes iestāžu apbūve -12009;
- Izglītības un zinātnes iestāžu apbūve -12007"

PROJEKTS:
DETĀLPLĀNOJUMA "ĪGUMI UN NAMEJI" GROZĪJUMI DALĀ NEKUSTAMĀ ĪPAŠUMA "RĪGAS IELA 28" (KADAISTRA NUMŪRS 80700083260) ZEMES VIENĪBĀ AR KADAISTRA APZĪMĒJUMU 80700083251, ĶEKAVĀ, ĶEKAVAS PAGASTĀ, ĶEKAVAS NOVADĀ

PASŪTĪTĀJS:
Ķekavas novada pašvaldība

IZSTRĀDĀTĀJS:



SIA "Reģionālie projekti"
Rūpniecības iela 32b-501
Latvija: Rīga, LV 1045
Tālrunis: +371 67320809
b@rjs@rp.lv

		Datums	Paraksts
Projekta vadītāja	S. Pētersone		
Grafisko daļu Izstrādāja	A. Boiko		

FUNKCIONĀLAIS ZONĒJUMS (Grafiskā daļa sagatavota mērogā 1:500)	LAPA 2 LAPAS 4
--	-----------------------------

GRAFISKĀS DAĻAS PAMATNE:
 Latvijas koordinātu sistēma LKS-92 TM;
 Aktuālākā reģistrēta, mēroga 1:500 noteiktības, augstas detalizācijas topogrāfiskā informācija, kura izgatavota un reģistrēta atbilstoši Ministru kabineta noteikumiem Nr. 281 un attiecīgās pašvaldības saistošajiem noteikumiem. Datu slāņi atlasīti atbilstoši nepieciešamajai informācijai.
 Valsts zemes dienesta aktuāla grafiskā informācija no Nekustamā īpašuma valsts kadastra informācijas sistēmā reģistrētajiem nekustamajiem īpašumiem.
 Papildus izmantota Latvijas Ģeotelpiskās informācijas aģentūras topogrāfiskā karte M 1:10 000 (sagatavota 2017. gadā).