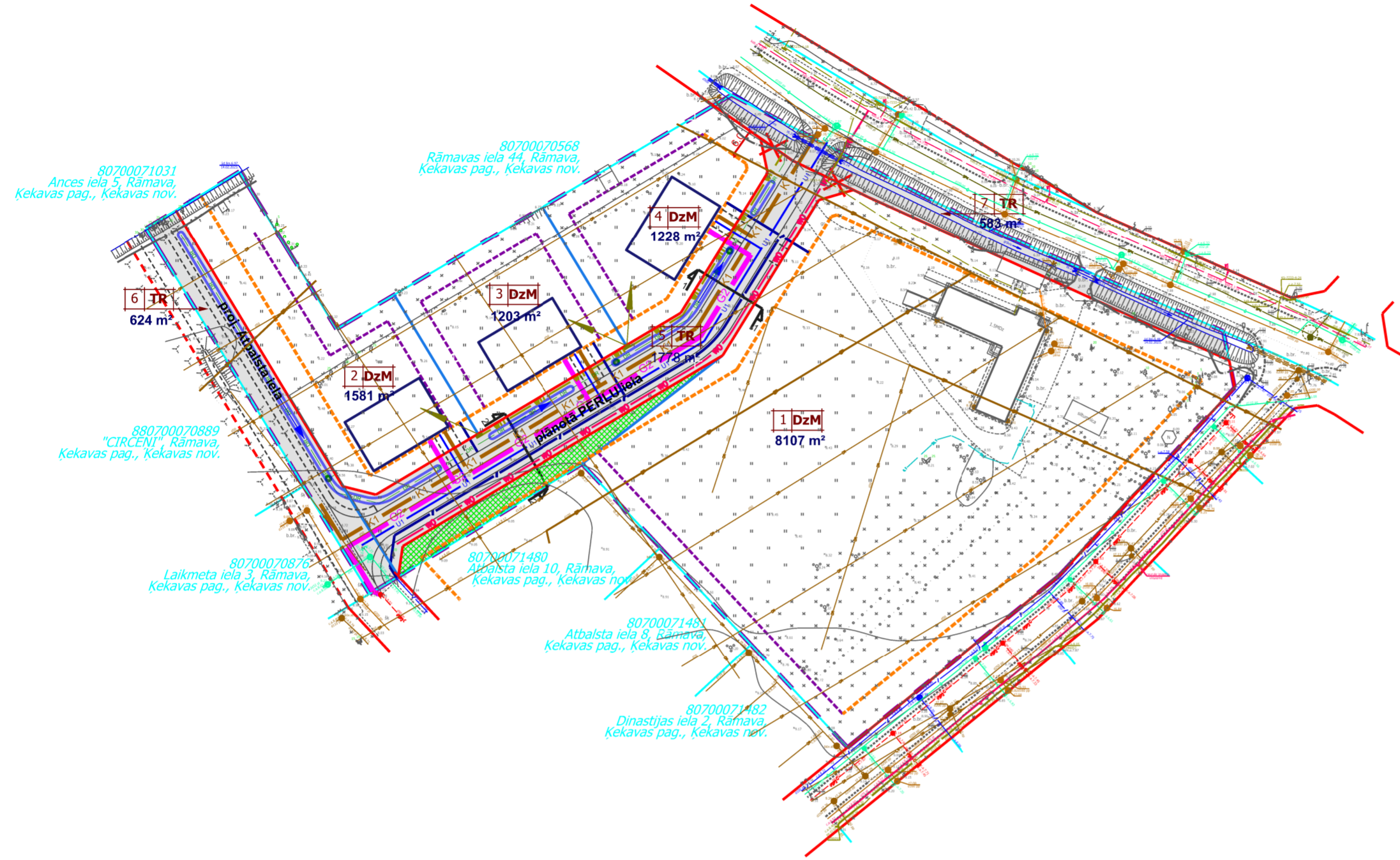
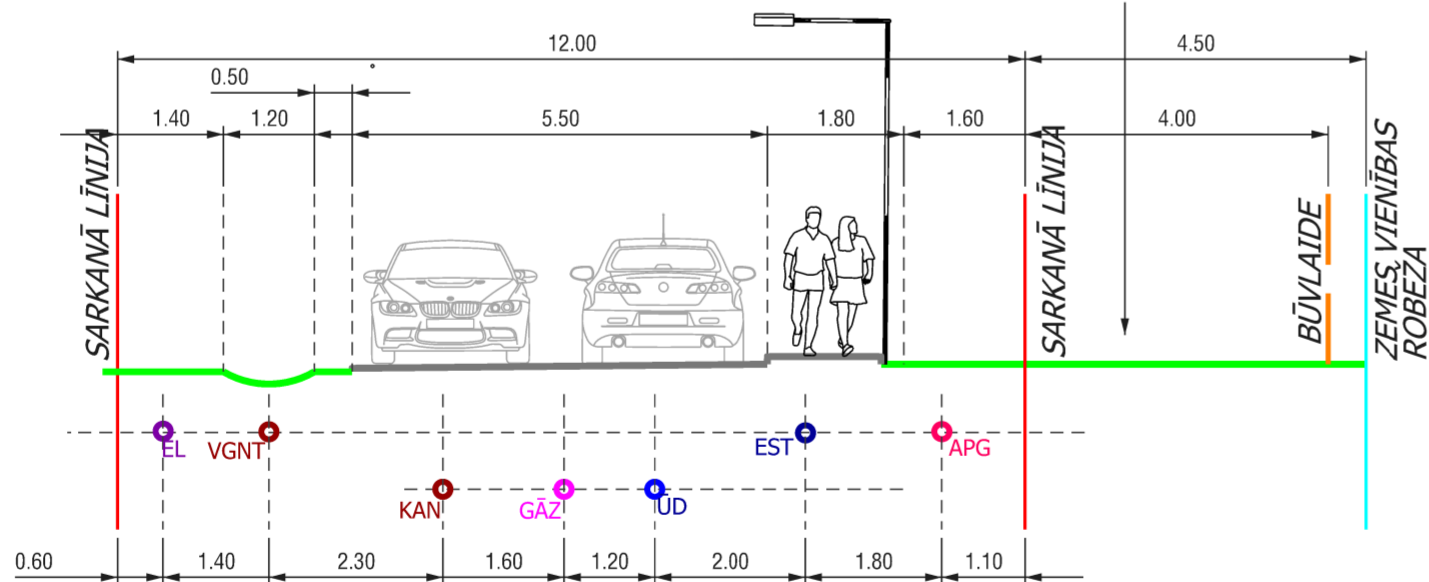


# INŽENIERKOMUNIKĀCIJU IZVIETOJUMA SHĒMA

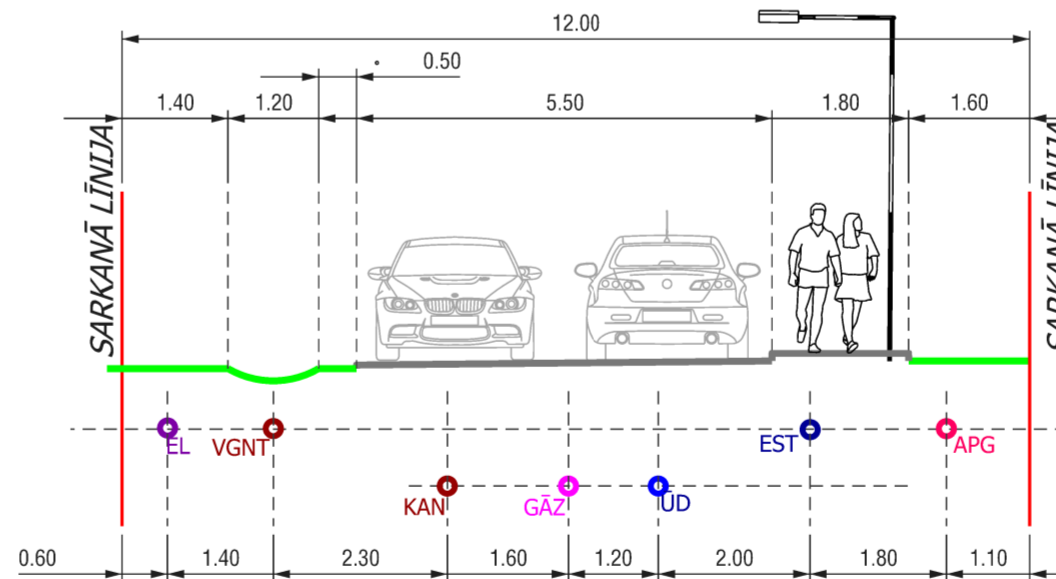


- APZĪMĒJUMI**
- DETĀLPLĀNOJUMA TERITORIJA
  - ZEMES VIENĪBAS ROBEŽA
  - 4 DzM  
1228 m² PROJEKTĒTĀS ZEMES VIENĪBAS KĀRTAS NUMURS, FUNKCIONĀLAIS ZONĒJUMS UN PLĀNOTĀ PLATĪBA
  - TRANSPORTA INFRASTRUKTŪRAS TERITORIJA (TR)
  - ESOŠĀ IELAS SARKANĀ LĪNIJA
  - X X LIKVIDĒJAMĀS SARKANĀS LĪNIJAS
  - o- PROJEKTĒTĀ IELAS SARKANĀ LĪNIJA
  - PAŠVALDĪBAS PROJEKTĒTĀS SARKANĀS LĪNIJAS
  - PROJEKTĒJAMĀ ZEMES VIENĪBAS ROBEŽA
  - BŪVLAIDE
  - APBŪVES LĪNIJA
  - ORIENTĒJOŠS APBŪVES IZVIETOJUMS
  - PLĀNOTĀ IELA, IETVE DETĀLPLĀNOJUMA TERITORIJĀ
  - PLĀNOTĀ/ESOŠĀ IEBRAUKTUVE ZEMES GABALĀ
  - TRANSPORTA INFRASTRUKTŪRAS TERITORIJA, KURA NAV NEPIECIEŠAMA DETĀLPLĀNOJUMA TERITORIJAS ATTĪSTĪBAI
  - APSTĀDĪJUMU TERITORIJA TRANSPORTA INFRASTRUKTŪRAS TERITORIJĀ
  - ESOŠI SADZĪVES KANALIZĀCIJAS TĪKLI
  - K1 K1 PLĀNOTIE SADZĪVES KANALIZĀCIJAS TĪKLI
  - ESOŠI ŪDENSAPGĀDES TĪKLI
  - PLĀNOTIE ŪDENSAPGĀDES TĪKLI
  - ESOŠS GĀZES VADS
  - G2 G2 PERSPEKTĪVS VIDĒJA SPIEDIENA GĀZES VADS
  - ESOŠI ELEKTROAPGĀDES TĪKLI
  - W1 W1 PLĀNOTA ZEMSPRIEGUMA (0,4kV) PAZEMES ELEKTROKABEĻU LĪNIJA
  - PLĀNOTĀ UZSKAITES SADALNE UN PĒCUSKAITES TĪKLU VIRZIENS UZ PLĀNOTIEM ĪPAŠUMIEM
  - ESOŠA GAISVADU (20kV) ELEKTROAPGĀDES LĪNIJA
  - ESOŠA ELEKTRONISKO SAKARU TĪKLU KABEĻU LĪNIJA
  - PERSPEKTĪVS ELEKTRONISKO SAKARU PAZEMES KABELIS VAI KANALIZĀCIJA
  - PLĀNOTĀ IELAS APGAISMES PAZEMES ELEKTROKABEĻU LĪNIJA
  - ESOŠS IELU APGAISMOJUMS
  - ESOŠĀ DRENĀŽĀ
  - PLĀNOTĀ IEVALKAAR KOLEKTORU

**PLĀNOTĀS IELAS ŠĶĒRSPROFILS 2-2  
M 1:10**



**PLĀNOTĀS IELAS ŠĶĒRSPROFILS 1-1  
M1:10**



- PIEZĪMES:**
- Uzmērīšana veikta 2023. gada 14. februārī.
  - LKS-92 TM koordinātu sistēma, mēroga koeficients 0,999001.
  - Latvijas normālo augstumu sistēma (LAS-2000.5), 01.12.2014.
  - Uzmērīšanā izmantota LatPos GP bāzes stacija "LGI", mērījumus veicot RTK režīmā.
  - Nekustamā īpašuma kadastra kartes dati uz 20.02.2023. Dati iegūti portāla www.kadastrs.lv (datne 3933157.edoc).
  - Saskaņā ar VZD sniegto informāciju zemes vienību robežas ir attēlotas atbilstoši zemes kadastrālās uzmērīšanas un vietējā ģeodēziskā tīkla precizitātei un var nesakrist ar situāciju plānā.
  - Topogrāfiskie apzīmējumi ir attēloti atbilstoši MK noteikumu Nr.281 1.pielikumam.
  - Ielu sarkanās līnijas attēlotas atbilstoši Ķekavas novada teritorijas plānojumam.
  - Inženier tehniskās komunikācijas daļēji apsektas dabā un saīdzinātas apkārpojošajās organizācijās.
  - Objekta platība - 2.11ha.

**MDC** Pārbaudīts un reģistrēts pašvaldības ADTI datu bāzē ar Nr. TP 246734 2023. gada 4. aprīlis

Mācītājs: +371 67496833 e-pasts: infodat@mdc.lv www.mdc.lv www.topografija.lv

- PIEŅĒMTIE SAĪSINĀJUMI**
- ŪD ūdens apgādes tīkli
  - KAN sadzīves kanalizācijas tīkli
  - GĀZ gāzes apgādes tīkli
  - EST elektroniskie sakaru tīkli
  - APG ielas ārējais apgaismojums
  - EL elektro apgādes tīkli
  - VGAT virszemes un gruntsūdens atvades tīkli

- PIEZĪMES**
- Kartē izmantoti nekustamā īpašuma valsts kadastra informācijas sistēmas dati, 2024. gads.
  - Ēku novietnes un iebrauktuves zemes vienībā precizējama būvprojektā.
  - Veicot zemes kadastrālo uzmērīšanu, projektēto zemes vienību platības var tikt precizētas.
  - Plānoto inženierkomunikāciju izvietojums precizējams būvniecības procesa gaitā.
  - Pēc inženierkomunikāciju izbūves komunikācijām nosakāmas aizsargjoslas saskaņā ar Aizsargjoslu likumu.
  - Ielu šķēršņus iespējams precizēt būvniecības procesā.
  - Meliorācijas sistēmas pārbūves priekšlikums izstrādāts atbilstoši sertificētu meliorācijas speciālistu – Leldes Balodes (Sert. Nr. 3-01442) un Rūtas Kalniņas (Sert.Nr.3 – 02277) izstrādātiem risinājumiem.

Pasūtītājs: SIA "METO PRO" Reģ.nr.40103880533 "Dārši" – 5. Tumes pag., Tukuma nov., LV-3139 mob.25550004 e-mail:info@metopro.lv		Rāmavas iela 46	
Sertificēts ģeodēzists: Ēriks Kūliņš, sertifikāts Nr. AC0278		Administratīvā teritorija: Rāmava, Ķekavas novads	
Vadītājs: A.Strēliņš	14.02.2023.	Pasūtītājs:	Objekta ID: MP1081
Serl. ģeodēzists: E.Kūliņš	14.02.2023.	Topogrāfiskais plāns:	Lapas Lapa: 1 1
Mērogs: 1:500			

8.Darbība SIA "8.Darbība", reģ.nr.40103480281 Lauku iela 35-69, Jūrmala, LV-2016, +371 26439223 iveta.puuke@gmail.com		Objekts: DETĀLPLĀNOJUMS nekustamajam īpašumam "Kirši", Rāmavā, Ķekavas pagastā, Ķekavas novadā	
Lapas nosaukums: INŽENIERKOMUNIKĀCIJU IZVIETOJUMA SHĒMA		Lapas nosaukums: INŽENIERKOMUNIKĀCIJU IZVIETOJUMA SHĒMA	
Vadītāja: I.Pūķe	2024.	Grafiskās daļas mērogs: 1:500, izdrukas mērogs: 1:1000	Lapas nr. 3 Lapu skaits 5
Plānotāja: E.Lankovska	2024.	Līgums Nr.08-02/2023	
Plānotāja: L.Magdeburgere	2024.		