























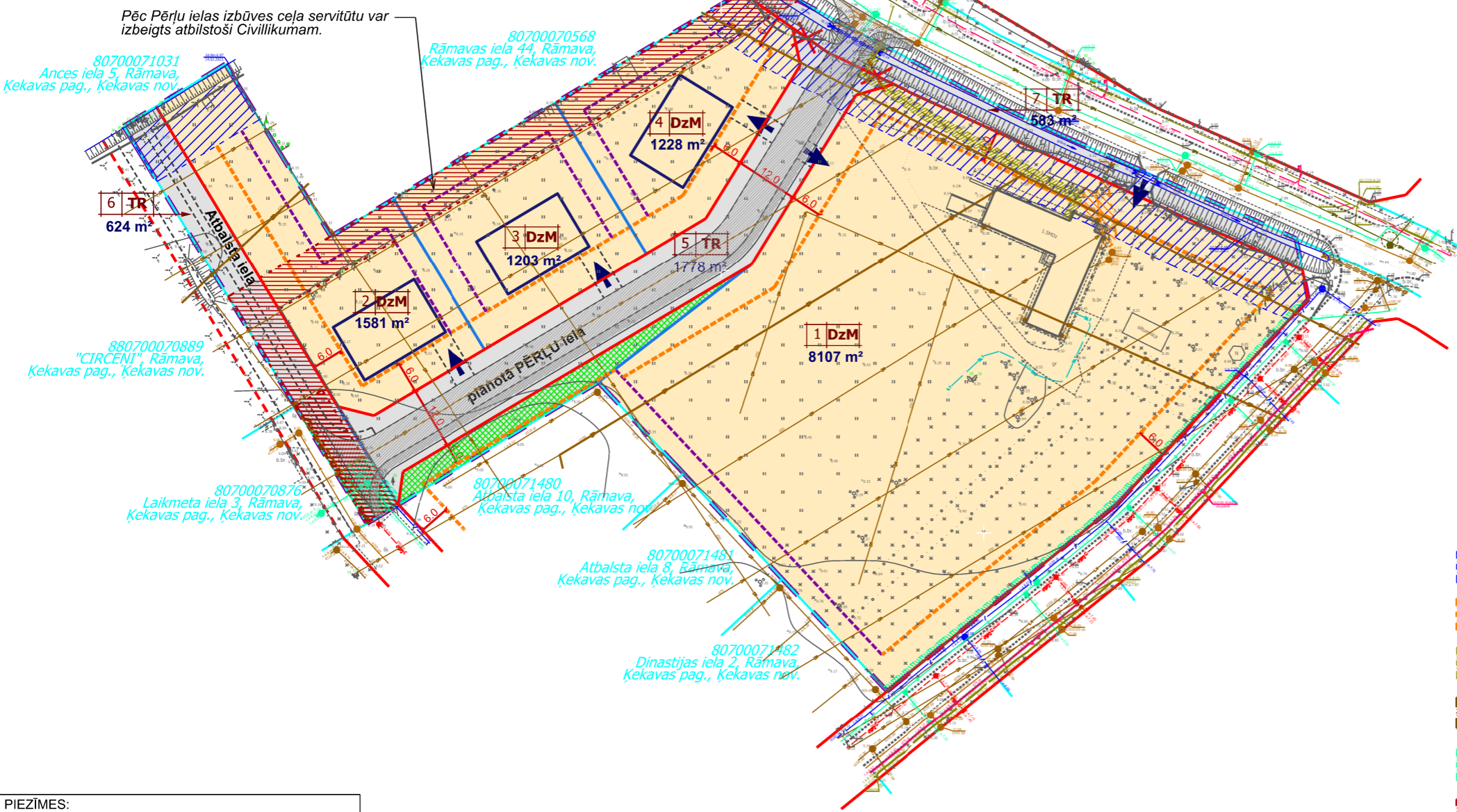


TERITORIJAS PLĀNOTĀ IZMANTOŠANA

APZĪMĒJUMI

-  DETĀLPLĀNOJUMA TERITORIJA
-  ZEMES VIENĪBAS ROBEŽA
-  PROJEKTĒTĀS ZEMES VIENĪBAS KĀRTAS NUMURS, FUNKCIONĀLAIS ZONĒJUMS UN PLĀNOTĀ PLATĪBA
-  MAZSTĀVU DZĪVOJAMĀS APBŪVES TERITORIJA (DzM)
-  TRANSPORTA INFRASTRUKTŪRAS TERITORIJA (TR)
-  ESOŠĀ IELAS SARKANĀ LĪNIJA
-  LIKVIDĒJAMĀS SARKANĀS LĪNIJAS
-  PROJEKTĒTĀ IELAS SARKANĀ LĪNIJA
-  PAŠVALDĪBAS PROJEKTĒTĀS SARLKANĀS LĪNIJAS
-  PROJEKTĒJAMĀ ZEMES VIENĪBAS ROBEŽA
-  BŪVLAIDE
-  APBŪVES LĪNIJA
-  ORIENTĒJOŠS APBŪVES IZVIETOJUMS
-  PLĀNOTĀ IELA DETĀLPLĀNOJUMA TERITORIJĀ
-  PLĀNOTĀ IETVE DETĀLPLĀNOJUMA TERITORIJĀ
-  PLĀNOTĀ/ESOŠĀ IEBRAUKTUVE ZEMES GABALĀ
-  TRANSPORTA INFRASTRUKTŪRAS TERITORIJA, KURA NAV NEPIECIEŠAMA DETĀLPLĀNOJUMA TERITORIJAS ATTĪSTĪBAI
-  APSTĀDĪJUMU TERITORIJA
-  EKSPLUATĀCIJAS AIZSARGJOSLAS TERITORIJA GAR DRENĀM UN ATKLĀTIEM GRĀVJIEM (kods 7312010400)
-  EKSPLUATĀCIJAS AIZSARGJOSLAS TERITORIJA AP ELEKTRISKO TĪKLU GAISVADU LĪNIJU PILSĒTĀS UN CIEMOS AR NĒMINĀLO SPRIEGĪUMU LĪDZ 20 KV (kods 7312050601)
-  EKSPLUATĀCIJAS AIZSARGJOSLAS TERITORIJA GAR ELEKTRISKO TĪKLU KABEĻU LĪNIJU (kods 7312050201)
-  EKSPLUATĀCIJAS AIZSARGJOSLAS TERITORIJA GAR PAŠTECES KANALIZĀCIJAS VADU (kods 7312010300)
-  EKSPLUATĀCIJAS AIZSARGJOSLAS TERITORIJA AP ŪDENSVADU, KAS ĀTRODAS LĪDZ 2 METRU DZĪLUMAM (kods 7312010101)
-  CEĻA SERVIDĒTĀ TERITORIJA (kods 7315030100)



PIEZĪMES:

- Uzmērīšana veikta 2023. gada 14. februārī.
- LKS-92 TM koordinātu sistēma, mēroga koeficients 0.999601.
- Latvijas normālo augstumu sistēma (LAS-2000,5). 01.12.2014.**
- Uzmērīšanā izmantota LatPos GP bāzes stacija "LGIA", merījumus veicot RTK režīmā.
- Nekustamā īpašuma kadastra kartes dati uz 20.02.2023. Dati iegūti portāla www.kadastrs.lv (datne 3933157.edoc). Saskaņā ar VZD sniegto informāciju zemes vienību robežas ir attēlotas atbilstoši zemes kadastrālās uzmērīšanas un vietējā ģeodēziskā tīkla precizitātei un var nesakrist ar situāciju plānā.
- Topogrāfiskie apzīmējumi ir attēloti atbilstoši MK noteikumu Nr.281 1.pielikumam.
- Ielu sarkanās līnijas attēlotas atbilstoši Ķekavas novada teritorijas plānojumam.
- Inženiertehniskās komunikācijas daļēji apsektas dabā un salīdzinātas apkalpojošajās organizācijās.
- Objekta platība - 2.11ha.


MDC Pārbaudīts un reģistrēts pašvaldības ADTI datu bāzē ar Nr. **TP 246734**
2023. gada 4. aprīlis
Mērniecības Datu Centrs
tālrunis: +371 67496833 e-pasts: infodat@mdc.lv www.mdc.lv www.topografija.lv

VISA DETĀLPLĀNOJUMA TERITORIJĀ ĀTRODS VIDES UN DABAS RESURSU ĶĪMISKĀS AIZSARGJOSLAS TERITORIJĀ AP PAZĒMES ŪDENS ŅĒMSANAS VIETU (kods 7311090900)

PIEZĪMES:

- Projektēto zemes vienību platības uzmērot var atšķirties platību noapaļošanas dēļ.
- Aprūtinājumu platības nosakāmas izstrādājot zemes vienību aprūtinājumu plānus.
- Grafiskajā daļā attēlotās ēku novietnes un iebrauktuves izvietojums dots, lai ilustrētu plānotās apbūves situāciju un tas nav saistošs. Katras zemes vienības plānojumu - ēku novietnes, labiekārtojums, iebrauktuju izvietojums risināms turpmākajā būvniecības procesā.
- Kartē izmantoti nekustamā īpašuma valsts kadastra informācijas sistēmas dati, 2024. gads

Pasūtītājs: METO PRO		SIA "METO PRO" Reg.nr.40103880533 "Dārši" - 5, Tumes pag., Tukuma nov., LV-3139 mob.25550004 e-mail:info@metopro.lv	
Vadītājs: A.Strēlis		14.02.2023.	
Sert. ģeodēzists: Ē.Kūliņš		14.02.2023.	
Rāmavas iela 46		Administratīvā teritorija: Rāmava, Ķekavas novads	
Topogrāfiskais plāns		Objekta ID MP1081	
Mērogs 1:500		Lapas 1	Lapa 1

		SIA "8.Darbnīca", reģ.nr.40103480281 Lauku iela 35-69, Jūrmala, LV-2016, +371 26439223 iveta.puuke@gmail.com		Objekts: DETĀLPLĀNOJUMS nekustamajam īpašumam "Ķirši", Rāmavā, Ķekavas pagastā, Ķekavas novadā	
Vadītāja: I.Pūķe		2024.		Lapas nosaukums TERITORIJAS PLĀNOTĀ IZMANTOŠANA	
Plānotāja: E.Lankovska		2024.		Lapas nr. 2 Lapu skaits 5	
Plānotāja: L.Magdeburgere		2024.		Līgums Nr.08-02/2023	