

2024.gada 10.aprīļa

protokols Nr. _____

LĒMUMS Nr.**Par zemes piešķiršanu nomā K.S. uz daļu no pašvaldības nekustamā īpašuma
“Aprikozes”, Ķekavā, Ķekavas novadā, kadastra numurs 8070 008 1745**

Izskatot K.S., personas kods __, deklarētā adrese: __, Ķekava, Ķekavas novads, 2024.gada 20.marta iesniegumu (Ķekavas novada pašvaldībā reģistrēts 2024.gada 21.martā ar kārtas Nr.1-6.1/24/1770) ar lūgumu piešķirt nomā zemes gabalu sakņu dārza ierīkošanai un uzturēšanai pašvaldības nekustamajā īpašumā “Aprikozes”, Ķekavā, Ķekavas novadā, **konstatēts:**

1. nekustamā īpašuma “Aprikozes”, Ķekavā, Ķekavas novadā, kadastra numurs 8070 008 1745, īpašnieks ir Ķekavas novada pašvaldība (Ķekavas pagasta zemesgrāmatas nodaļjums Nr. 100000245791);
2. nekustamais īpašums “Aprikozes”, Ķekavā, Ķekavas novadā, sastāv no zemes vienības ar kadastra apzīmējumu 8070 008 1745 (zemes kopplatība 2.9868 ha);

Pamatojoties uz

- Pašvaldību likuma 10.panta pirmās daļas pirmo teikumu un 73.panta trešo daļu,
- likuma “Par nekustamā īpašuma nodokli” 2.panta septīto daļu,
- Ministru kabineta 2018.gada 19.jūnija noteikumu Nr.350 “Publiskas personas zemes nomas un apbūves tiesības noteikumi” 29.3. un 30.3.apakšpunktu, 31.punktu,
- Ķekavas novada pašvaldības 2021.gada 20.oktobra saistošo noteikumu Nr.34/2021 “Par Ķekavas novada pašvaldībai piederošu un piekrītošu neapbūvētu zemesgabalu nomas maksu” 3.punktu,
- Ķekavas novada pašvaldības 2023.gada 30.augusta saistošo noteikumu Nr.16/2023 „Pašvaldībai piederošās vai piekrītošās zemes izmantošanas personīgās palīgsaimniecības vajadzībām vai sakņu dārza ierīkošanai noteikumi” 6.punktu,
- kā arī, ņemot vērā Ķekavas novada domes Īpašumu komitejas 2024.gada 2.aprīļa sēdes atzinumu,

Ķekavas novada dome NOLEMJ:

1. Piešķirt nomā zemi 0,06 ha platībā (daļa no Ķekavas novada pašvaldībai piederošā nekustamā īpašuma „Aprikozes”, Ķekavā, Ķekavas novadā, kadastra numurs 8070 008 1745) K.S., personas kods __, deklarētā adrese: __, Ķekava, Ķekavas novads, nosakot zemes nomas līguma termiņu līdz 2025.gada 31.decembrim, sakņu (ģimenes) dārza uzturēšanai, bez apbūves tiesībām.
2. Noteikt gada zemes nomas maksu – 1.5% no zemesgabala kadastrālās vērtības, bet ne mazāk kā 10 *euro* (pievienotās vērtības nodoklis nomas maksā nav iekļauts). Nomas maksa var mainīties, ja izdarīti grozījumi normatīvajos aktos par zemes nomas maksas aprēķināšanu Ķekavas novada pašvaldībā, kā arī tādā gadījumā, ja mainījusies zemes kadastrālo vērtību bāze.
3. Nomnieks papildus nomas maksai maksā iznomātājam Latvijas Republikā spēkā esošajos normatīvajos aktos noteiktos nodokļus.

Pielikumā: nomas zemes grafiskais pielikums uz vienas lapas.

Personas datus Ķekavas novada pašvaldība apstrādāja, pamatojoties uz Eiropas parlamenta un padomes regulas (ES) 2016/679 par fizisku personu aizsardzību attiecībā uz personas datu apstrādi un šādu datu brīvu apriti un ar ko ieeļ Direktīvu 95/46EK 6.panta pirmās daļas(c)punktu – apstrāde ir vajadzīga, lai izpildītu uz pārzini attiecināmu juridisku pienākumu.

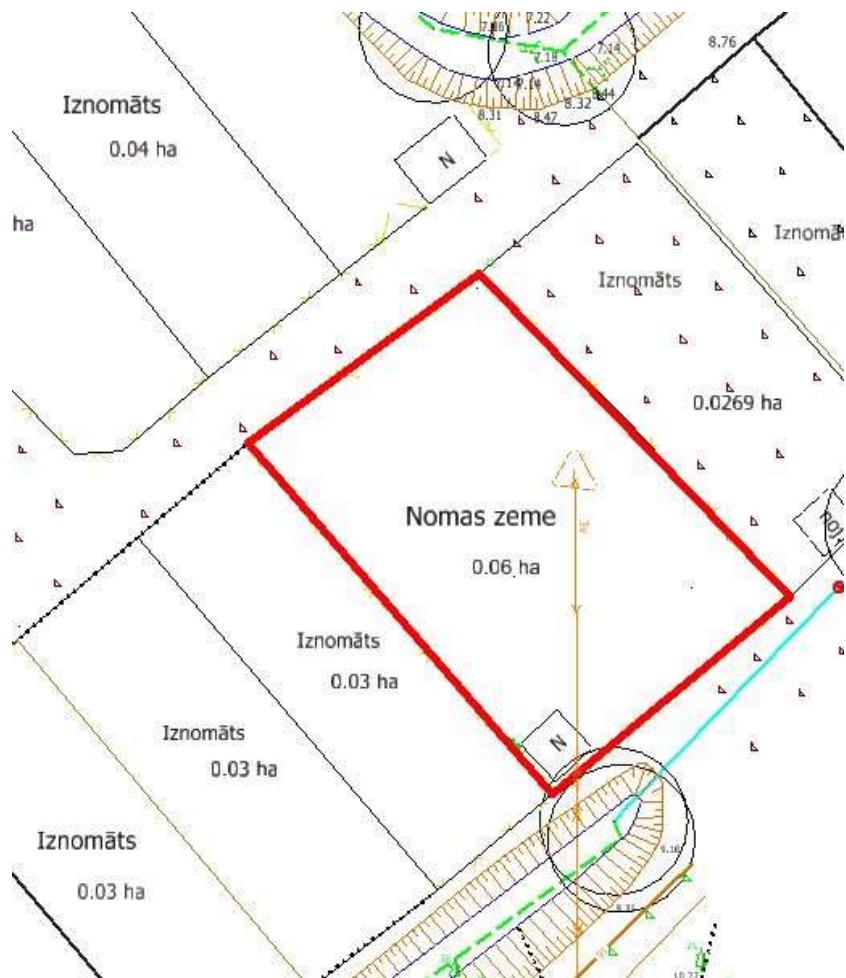
Saskaņā ar Informācijas atklātības likuma 5.panta otrās daļas 4.punktu, šajā lēmumā norādītie personas dati ir ierobežotas pieejamības informācija.

Sēdes vadītājs

J.Žilko

Grafiskais pielikums
Ķekavas novada domes
2024.gada 10.apriļa sēdes
lēmumam Nr.____ (protokols Nr.____)

Zemes vienība ar kadastra apzīmējumu 8070 008 1745



SĒDES PROTOKOLA PIELIKUMS Nr. ____

2024. gada 10. aprīlī

protokols Nr. ____

LĒMUMS Nr. ____

**Par rezerves zemes fondā ieskaitīto zemes vienību Baldones pilsētā piekritību
Ķekavas novada pašvaldībai**

Izvērtējot Valsts zemes dienesta sagatavotos Nekustamā īpašuma valsts kadastra informācijas sistēmā reģistrētos datus par rezerves zemes fondā ieskaitītiem zemes gabaliem, **konstatēts:**

1. Baldones pilsētā ir 3 zemes vienības ar īpašumtiesību statusu “rezerves zemes fonds”;
2. ņemot vērā Valsts zemes dienesta Nekustamā īpašuma valsts kadastra informācijas sistēmas reģistrētos datus, zemes vienībai ar kadastra apzīmējumu 8005 001 5123 Finanšu ministrija bija veikusi atzīmi par tās piekritību valstij attiecīgās ministrijas personā;
3. Ķekavas novada pašvaldībā 2024.gada 14.martā ir saņemta VAS “Valsts nekustamie īpašumi” 2024.gada 13.marta vēstule Nr.2/9-3/2077 “Par zemes vienību Bērzu ielā 12, Baldonē”, ar kuru informē, ka VAS “Valsts nekustamie īpašumi” ir izvērtējusi rezerves zemes fondā ieskaitīto zemes vienību un informē, ka zemes vienība nav nepieciešama valsts pārvaldes funkciju īstenošanai un atsauc Valsts zemes dienesta publicētajā sarakstā izdarīto atzīmi par zemesgabala piekritību valstij Finanšu ministrijas personā;
4. Zemes pārvaldības likuma 17.panta sestajā daļā noteikts, ka šā panta pirmajā daļā minētie zemes gabali, par kuriem šā panta piektajā daļā noteiktajā termiņā pašvaldības un ministrijas Valsts zemes dienesta publicētajos rezerves zemes fondā ieskaitītās un īpašuma tiesību atjaunošanai neizmantotās zemes izvērtēšanas sarakstos nav izdarījušas atzīmi par zemes gabala piederību vai piekritību pašvaldībai vai valstij, piekrīt vietējai pašvaldībai tās administratīvajā teritorijā. Lēmumu par šo zemes gabalu ierakstīšanu zemesgrāmatā pieņem pašvaldība.

Pamatojoties uz:

- Pašvaldību likuma 10.panta pirmās daļas 16.punktu;
- Zemes pārvaldības likuma 17.panta sesto daļu,
- Ministru kabineta 2016.gada 29.marta noteikumu Nr.190 „Kārtība, kādā pieņem lēmumu par rezerves zemes fondā ieskaitīto zemes gabalu un īpašuma tiesību atjaunošanai neizmantoto zemes gabalu piederību vai piekritību” 14.punktu,
- Ministru kabineta 2006.gada 20.jūnija noteikumu Nr.496 „Nekustamā īpašuma lietošanas mērķu klasifikācija un nekustamā īpašuma lietošanas mērķu noteikšanas un maiņas kārtība” 2.punktu, 16.2, apakšpunktu, 18.punktu, 23.2.2. un 23.3.apakšpunktu,
- Administratīvo teritoriju un apdzīvoto vietu likuma 11.panta trešo daļu,
- Nekustamā īpašuma valsts kadastra likuma 1.panta 14.punktu, 9.panta pirmās daļas 1.punktu un 57.panta pirmās daļas 1.punktu,
- kā arī, ņemot vērā Ķekavas novada domes Īpašumu komitejas 2024.gada 2.aprīļa sēdes atzinumu,

Atklāti balsojot

ar ____ balsīm "Par" - "Pret" – ____, "Atturas" – ____,

Ķekavas novada dome NOLEMJ:

1. Noteikt, ka šī lēmuma 1. pielikuma sarakstā esošās zemes vienības piekrīt Ķekavas novada pašvaldībai un ir ierakstāmas Rīgas rajona tiesā (zemesgrāmatā) uz Ķekavas novada pašvaldības vārda, saskaņā ar grafiskajiem pielikumiem (2. – 5. pielikums).
2. Piešķirt nosaukumus saskaņā ar šī lēmuma 1.pielikumu.
3. Kadastrālās uzmērīšanas rezultātā šī lēmuma 1. pielikuma sarakstā esošo zemes vienību platība var tikt precizēta.
4. Uzdot Ķekavas novada pašvaldības iestādes “Ķekavas novada centrālā administrācija” Finanšu pārvaldei uzņemt Ķekavas novada pašvaldības bilancē šī lēmuma 1. pielikuma sarakstā esošās zemes vienības.
5. Uzdot Ķekavas novada pašvaldības iestādes “Ķekavas novada centrālā administrācija” Administratīvai pārvaldei nosūtīt šo lēmumu Valsts zemes dienestam uz e-adresi.

Sēdes vadītājs

J.Žilko

1.pielikums

Ķekavas novada domes

2024.gada 10.aprīļa sēdes

lēmumam Nr. __. (protokols Nr.__.)

Nr. p.k .	Administratīvi teritoriālā vienība	Zemes vienības kadastra apzīmējums	Zemes vienības nosaukums /adrese	Kop- platība, m ²	Nekustamā īpašuma lietošanas mērķis (NĪLMK)		Kadastrālā vērtība, EUR
					Platība, m ²	NĪLMK kods	
1.	2.	3.	4.	5.	6.	7.	8.
1.	Baldones pilsēta	8005 001 5123	Bērzu iela 12	1400	1400	0601 - individuālo dzīvojamo māju apbūve	5978
2.	Baldones pilsēta	8005 001 0195	Avotu iela	40	40	1101 – zeme dzelzceļa infrastruktūras zemes nodalījuma joslā un ceļu zemes nodalījuma joslā	0
3.	Baldones pilsēta	8005 001 0422	Saules iela 22	178	178	1201 – ar maģistrālajām elektropārvades un sakaru līnijām un maģistrālajiem naftas, naftas produktu, ķīmisko produktu, gāzes un ūdens cauruļvadiem saistīto būvju, ūdens ņemšanas un notekūdeņu attīrīšanas būvju apbūve	25
4.	Baldones pilsēta	8005 001 0245	Rīgas iela 26A	2400	2400	0501 - dabas pamatnes, parki, zaļās zonas un citas rekreācijas nozīmes objektu teritorijas, ja tajās atļautā saimnieciskā darbība nav pieskaitāma pie kāda cita klasifikācijā norādīta lietošanas mērķa	336



ĶEKAVAS NOVADA DOME

Gaismas iela 19 k-9 -1, Ķekava, Ķekavas novads, LV-2123,
tālrunis 8488, 29467749; e-pasts: novads@kekava.lv

PROJEKTS

SĒDES PROTOKOLA PIELIKUMS

2024.gada 10.aprīlis

protokols Nr. __.

LĒMUMS Nr. __.

Par Ķekavas novada pašvaldības saistošo noteikumu Nr. 2/2024 “Par ielu un nekustamo īpašumu nosaukumu, ēku un būvju numuru vai nosaukumu plākšņu izvietojumu un noformēšanu Ķekavas novadā” precizēšanu

Ķekavas novada dome 2024.gada 31.janvārī pieņēma lēmumu par Ķekavas novada pašvaldības saistošo noteikumu Nr. 2/2024 “Par ielu un nekustamo īpašumu nosaukumu, ēku un būvju numuru vai nosaukumu plākšņu izvietojumu un noformēšanu Ķekavas novadā” (turpmāk – Saistošie noteikumi) apstiprināšanu. Pēc apstiprināšanas Saistošie noteikumi nosūtīti Vides aizsardzības un reģionālās attīstības ministrijai atzinuma sniegšanai.

Ķekavas novada pašvaldība ir saņēmusi Vides aizsardzības un reģionālās attīstības ministrijas 2024.gada 28.februāra atzinumu ar lūgumu precizēt pieņemtos saistošos noteikumus.

Pamatojoties uz

- Pašvaldību likuma 10.panta pirmās daļas 1.punktu un 47.panta piekto daļu;
- kā arī, ņemot vērā Ķekavas novada domes Attīstības komitejas 2024.gada 3.aprīļa sēdes atzinumu,

Atklāti balsojot

ar __ balsīm “Par” (_____),
“Pret” – ____, “Atturas” – _____,

Ķekavas novada dome NOLEMJ:

1. Precizēt Ķekavas novada pašvaldības saistošos noteikumus Nr. 2/2024 “Par ielu un nekustamo īpašumu nosaukumu, ēku un būvju numuru vai nosaukumu plākšņu izvietojumu un noformēšanu Ķekavas novadā” un to paskaidrojuma rakstu (pielikumā).
2. Saistošos noteikumus triju dienu laikā pēc to parakstīšanas elektroniskā veidā nosūtīt Vides aizsardzības un reģionālās attīstības ministrijai atzinuma sniegšanai.
3. Saistošos noteikumus un to paskaidrojuma rakstu, ja Vides aizsardzības un reģionālās attīstības ministrijas atzinumā nav izteikti iebildumi par saistošo noteikumu tiesiskumu, publicēt oficiālajā izdevumā “Latvijas Vēstnesis”. Šāda kārtība piemērojama arī gadījumā, kad pašvaldībai likumā noteiktajā termiņā atzinums nav nosūtīts.
4. Saistošos noteikumus pēc to spēkā stāšanās publicēt Ķekavas novada pašvaldības tīmekļa vietnē www.kekava.lv un nodrošināt saistošo noteikumu pieejamību Ķekavas novada pašvaldības administrācijas ēkā Ķekavā un Ķekavas novada pašvaldības teritoriālajās vienībās Baldonē, Baložos un Daugmalē.
5. Lēmums stājas spēkā ar tā pieņemšanas brīdi.

Domes priekšsēdētājs:

J. Žilko

Saistošie noteikumi Nr. _____/2024
**Par ielu un nekustamo īpašumu nosaukumu, ēku un būvju numuru vai nosaukumu
plākšņu izvietojumu un noformēšanu Ķekavas novadā**

*Izdoti saskaņā ar Pašvaldību likuma
44.panta otro daļu*

I. Vispārīgie jautājumi

1. Saistošie noteikumi (turpmāk – noteikumi) nosaka kārtību, kādā Ķekavas novada administratīvajā teritorijā (turpmāk – Ķekavas novads) noformējamās un izvietojamās ielu un nekustamo īpašumu nosaukumu, viengimeņu, divģimeņu māju, rindu māju, daudzdzīvokļu dzīvojamo namu, dārza māju, publisko, ražošanas, noliktavu un tamlīdzīgu ēku (turpmāk – ēkas) numuru vai nosaukumu plāksnes.
2. Nekustamo īpašumu nosaukumu vai numuru plāksnes izvieto pie visiem nekustamajiem īpašumiem, uz kuriem atrodas ēkas.
3. Noteikumu mērķis ir:
 - 3.1. veidot un uzturēt vienotu Ķekavas novada vizuālo tēlu;
 - 3.2. izveidot un uzturēt ielu un nekustamo īpašumu nosaukumu, ēku numuru vai nosaukumu plāksnes Ķekavas novadā, saskaņā ar noteikumu pielikumos paredzēto noformējumu;
 - 3.3. nodrošināt nekustamā īpašuma atrašanās vietas noteikšanu Ķekavas novadā.

II. Ielu un ceļu nosaukumu plāksnes

4. Ielu un ceļu nosaukumu plāksnes izgatavo:
 - 4.1. Baldones pilsētā un Baldones pagasta ciemos – ievērojot 1.pielikumu;
 - 4.2. Baložu un Ķekavas pilsētās, Daugmales pagasta un Ķekavas pagasta ciemos – ievērojot 2.pielikumu.
5. Plāksnes izvieto ielu krustojumos, lai, neatkarīgi no braukšanas virziena, būtu iespējams izlasīt šķērsojamās ielas nosaukumu. Plāksnes izvieto ne zemāk kā 2,5 m augstumā no zemes un ne augstāk kā 3,0 m no zemes.
6. Vietās, kur pret ielu vērstās ēkas siena vai žogs ir piemēroti ielu nosaukuma plāksnes uzstādīšanai, plāksnes piestiprina, iepriekš saskaņojot ar nekustamā īpašuma īpašnieku, ēkas sienai vai žogam 0,1 līdz 1,0 m attālumā no ēkas vai žoga stūra. Pie ēkas fasādes plāksnīti piestiprina 2,5 līdz 3,0 m augstumā no zemes līmeņa.
7. Vietās, kur pret ielu vērstās ēkas siena vai žogs nav piemēroti ielu nosaukuma plāksnes uzstādīšanai, plāksnes piestiprina speciāli izgatavotiem stabiem, ko izvieto ielu sarkanajās līnijās vai ceļu aizsargjoslā.
8. Ielu nosaukumu plāksnes izvieto visās ielās Ķekavas novada teritorijā.
9. Pašvaldības ielām ielu nosaukumu plāksnes izgatavo, izvieto un uztur Ķekavas novada pašvaldība par saviem budžeta līdzekļiem, bet privātajām ielām – ielu īpašnieks.

III. Nekustamo īpašumu, ēku numuru vai nosaukumu plāksnes

10. Nekustamā īpašuma, ēkas numuru un ēkas nosaukuma plāksnes (turpmāk arī – plāksne) izgatavo:
 - 10.1. ēkas numuru plāksnes Baldones pilsētā un Baldones pagastā ar izveidotām ielām – ievērojot 3.pielikumu;
 - 10.2. nekustamā īpašuma un ēkas nosaukuma plāksnes Baldones pilsētā un Baldones pagastā – ievērojot 4.pielikumu;
 - 10.3. ēkas numuru plāksnes Baložu un Ķekavas pilsētās, Ķekavas pagastā ar izveidotām ielām

- ievērojot 5.pielikumu;
- 10.4. nekustamā īpašuma un ēkas nosaukuma plāksnes Baložu un Ķekavas pilsētās, Ķekavas pagastā un Daugmales pagastā – ievērojot 6.pielikumu.
11. Uz ēkas numuru plāksnes norāda ielas nosaukumu un mājas numuru. Uz ēkas numura plāksnes ir pieļaujams norādīt nekustamā īpašnieka vārda iniciāli, uzvārdu un juridiskās personas nosaukumu, ko var aizvietot arī ar uzrakstu “Privātīpašums”.
 12. Uz nekustamā īpašuma un ēkas nosaukuma plāksnes raksta nekustamā īpašuma vai mājas nosaukumu.
 13. Plāksni novieto pie ēkas fasādes vai žoga ielas pusē tā, lai uzraksts uz tās būtu labi saskatāms no ielas. Uz ēkas fasādes plāksni izvieto ne zemāk kā 2,5 m augstumā no zemes un ne augstāk kā 3,0 m no zemes. Ja ēka no ielas nav skaidri saskatāma, plāksne novietojama uz žoga pie ieejas vārtiņiem zemesgabalā ne zemāk kā 1,0 m augstumā no zemes.
 14. Vietās, kur ēkas fasāde vai žogs nav piemēroti (piemēram, redzamību apgrūtina koki vai krūmi, ēka vai žogs atrodas tālāk par 15 m no braucamās daļas) plāksnes izvietojšanai, plāksni piestiprina šim nolūkam piemērotam stabam, kas izvietots nekustamā īpašuma robežās pie nobrauktuves no ielas vai no ceļa. Ja plāksne izvietojama uz citai personai piederoša īpašuma, tās izvietojšanu saskaņo ar zemes gabala īpašnieku un trešajām personām, kuru tiesības tiek skartas.
 15. Plāksnes un staba izgatavošanu un izvietojšanu apmaksā nekustamā īpašuma īpašnieks.
 16. Papildus ir atļauts izvietot mākslinieciski noformētas māju nosaukumu zīmes.
 17. Aizliegts stiprināt plāksnes pie žoga kustīgajām daļām – vērtņēm.
 18. Par ēkas numura vai nosaukuma plāksnes izvietojšanu, atbilstoši noteikumiem, ir atbildīgs attiecīgā nekustamā īpašuma īpašnieks vai tiesiskais valdītājs.
 19. Ēkām, kurām uz noteikumu spēkā stāšanās brīdi ir jau uzstādīta nosaukuma plāksne, bet tā neatbilst noteiktai krāsai vai izmēram, plāksnes maiņu veic, pārbūvējot ēku vai citā gadījumā, kas saistīts ar nosaukuma vai īpašnieka maiņu.

IV. Atbildība par noteikumu neievērošanu

20. Noteikumos tiesiskus pienākumus nosakošus administratīvos aktus, ciktāl tie nepieciešami noteikumos ietvertu normu īstenošanai un to piespiedu izpildi, uzliekot adresātam pienākumu izpildīt noteiktu darbību (arī pienākumu izdot noteiktu lietu) vai aizliedzot izpildīt noteiktu darbību, izdod Ķekavas novada pašvaldības būvvalde.

V. Noslēguma jautājums

21. Ar noteikumu spēkā stāšanās dienu spēku zaudē Ķekavas novada pašvaldības 2022.gada 30.marta saistošie noteikumi Nr. 6/2022 “Par ielu un nekustamo īpašumu nosaukumu, ēku un būvju numuru vai nosaukumu plāksņu izvietojšanu un noformēšanu Ķekavas novadā”.

Domes priekšsēdētājs:

(PARAKSTS*)

J.Žilko

2024.gada __.____ saistošajiem noteikumiem Nr. __/2024 “Par ielu un nekustamo īpašumu nosaukumu, ēku un būvju numuru vai nosaukumu plākšņu izvietošānu un noformēšanu Ķekavas novadā”

Ielu nosaukumu plāksnes
Baldones pilsētā un Baldones pagasta ciemos



1. Plāksnes izmēri:

Platums 560 mm līdz 1100 mm, augstums 160 mm.

Apmale- 5 mm plata, 8 mm attālumā no plāksnes malas.

2. Krāsas:

Fons – sniegbalts, atstarojošs pārklājums vai atstarojoša plēve, krāsu kods *RAL 9016*;

burti – melnā krāsā.

3. Fonts: Arial Bold.

2024.gada __.____ saistošajiem noteikumiem Nr. __/2024 “Par ielu un nekustamo īpašumu nosaukumu, ēku un būvju numuru vai nosaukumu plākšņu izvietošānu un noformēšanu Ķekavas novadā”

Ielu (ceļu) nosaukumu plāksnes
Baložu un Ķekavas pilsētās, Daugmales pagasta un Ķekavas
pagasta ciemos



1. Plāksnes izmēri:

Platums 560 mm līdz 1100 mm, augstums 160 mm.

Apmale- 5 mm plata, 10 mm attālumā no plāksnes malas.

2. Krāsas:

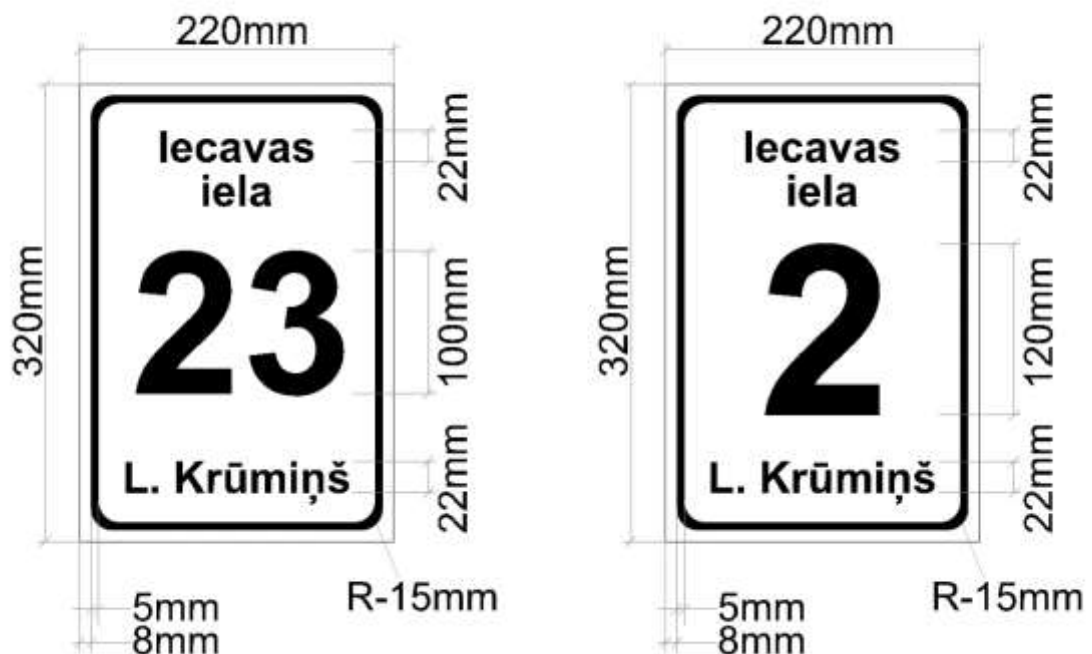
Fons – sniegbalts, atstarojošs pārklājums vai atstarojoša plēve, krāsu kods *RAL* 9016;

Burti – melnā krāsā.

3. Fonts: Swiss911 XCm BT (normal).

2024.gada __.____ saistošajiem noteikumiem Nr. __/2024 “Par ielu un nekustamo īpašumu nosaukumu, ēku un būvju numuru vai nosaukumu plākšņu izvietošānu un noformēšanu Ķekavas novadā”

Ēkas numuru plāksnes Baldones pilsētā un Baldones pagastā ar izveidotām ielām



1. Plāksnes izmēri:

Platums 220 mm, augstums 320 mm.

Apmale- 5 mm plata, 8 mm attālumā no plāksnes malas.

2. Krāsas:

Fons – sniegbalts, atstarojošs pārklājums vai atstarojoša plēve, krāsu kods *RAL 9016*;

burti – melnā krāsā.

3. Fonts: Arial Bold.

2024.gada __.____ saistošajiem noteikumiem Nr. __/2024 “Par ielu un nekustamo īpašumu nosaukumu, ēku un būvju numuru vai nosaukumu plākšņu izvietošānu un noformēšanu Ķekavas novadā”

Nekustamā īpašuma un ēkas nosaukuma plāksnes
Baldones pilsētā un Baldones pagastā



1. Plāksnes izmēri:

Platums 560 mm līdz 1100 mm, augstums 160 mm.

Apmale-5 mm plata, 8 mm attālumā no plāksnes malas.

2. Krāsas:

Fons – sniegbalts, atstarojošs pārklājums vai atstarojoša plēve, krāsu kods *RAL* 9016;

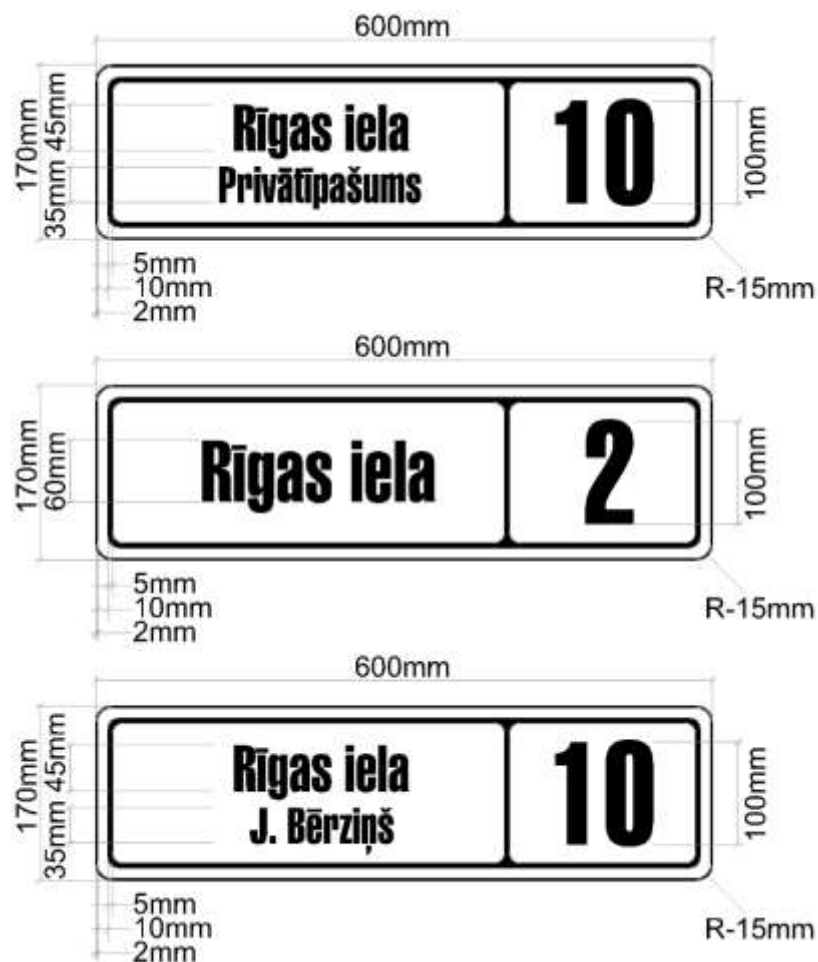
burti – melnā krāsā.

3. Fonts: Arial Bold.

2024.gada __.____ saistošajiem noteikumiem Nr. __/2024 “Par ielu un nekustamo īpašumu nosaukumu, ēku un būvju numuru vai nosaukumu plākšņu izvietošānu un noformēšanu Ķekavas novadā”

Ēkas numuru plāksnes
Baložu un Ķekavas pilsētās, Ķekavas pagastā ar izveidotām ielām

Vienģimeņu, divģimeņu un dārza mājām



1. Plāksnes izmēri:

Platums 600 mm, augstums 170 mm.

Apmale- 5 mm plata, 10 mm attālumā no plāksnes malas.

2. Krāsas:

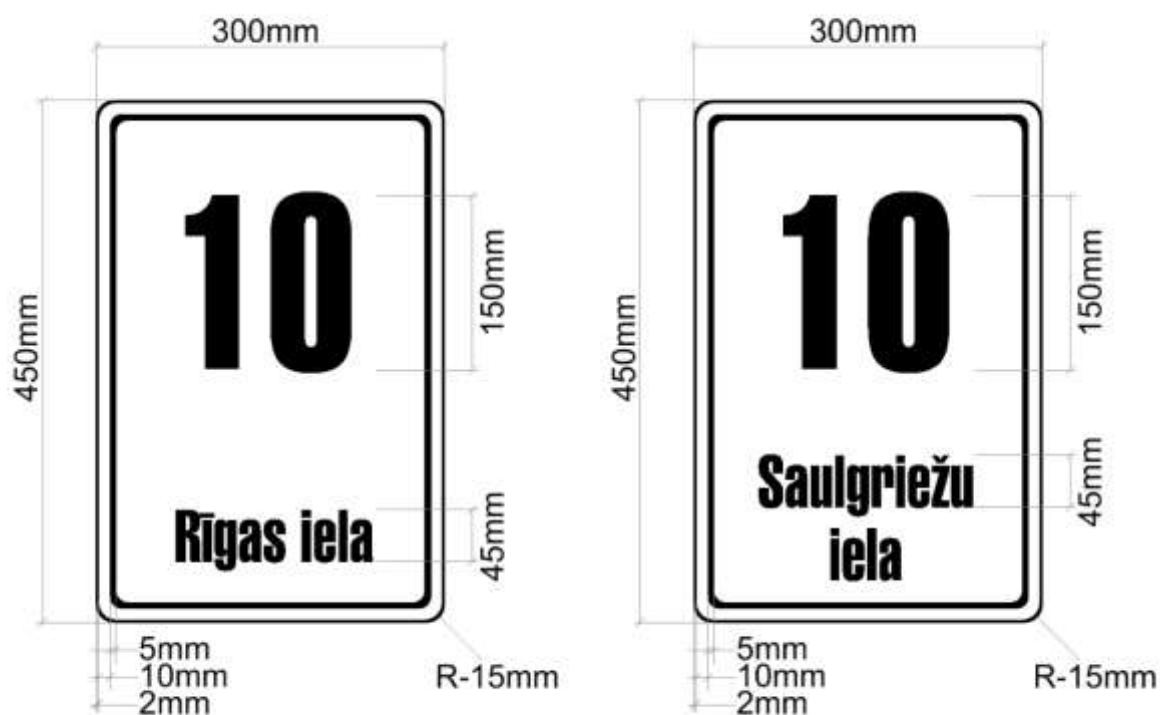
Fons – sniegbalts, atstarojošs pārklājums vai atstarojoša plēve, krāsu kods *RAL 9016*;

burti – melnā krāsā.

3. Fonts: Swiss911 XCm BT (normal).

Ēkas numuru plāksnes
Baložu un Ķekavas pilsētās, Ķekavas pagastā ar izveidotām ielām

Daudzdzīvokļu dzīvojamo namu,
publisko, ražošanas, noliktavas un tamlīdzīgām ēkām



1. Plāksnes izmēri:

Platums 300 mm, augstums 440 mm.

Apmale- 5 mm plata, 10 mm attālumā no plāksnes malas.

2. Krāsas:

Fons – sniegbalts, atstarojošs pārklājums vai atstarojoša plēve, krāsu kods *RAL 9016*;

burti – melnā krāsā.

3. Fonts: Swiss911 XCm BT (normal).

2024.gada __.____ saistošajiem noteikumiem Nr. __/2024 “Par ielu un nekustamo īpašumu nosaukumu, ēku un būvju numuru vai nosaukumu plākšņu izvietošānu un noformēšanu Ķekavas novadā”

Nekustamā īpašuma un ēkas nosaukuma plāksnes
Baložu un Ķekavas pilsētās, Ķekavas pagastā un Daugmales pagastā



1. Plāksnes izmēri:

Platums 600 mm, augstums 170 mm.

Apmale- 5 mm plata, 10 mm attālumā no plāksnes malas.

2. Krāsas:

Fons – sniegbalts, atstarojošs pārklājums vai atstarojoša plēve, krāsu kods *RAL 9016*;

burti – melnā krāsā.

3. Fonts: Swiss911 XCm BT (normal).

**Paskaidrojuma raksts saistošajiem noteikumiem Nr. ____/2024
 “Par ielu un nekustamo īpašumu nosaukumu, ēku un būvju numuru
 vai nosaukumu plākšņu izvietojumu un noformēšanu Ķekavas novadā”**

Paskaidrojuma raksta sadaļas	Norādāmā informācija
1. Projekta mērķis un nepieciešamības pamatojums	<p>Saistošo noteikumu izdošanas mērķis ir veidot harmoniski attīstītu novada teritoriju un izvēlēties esošajam apbūves raksturam atbilstošāko ielu un nekustamo īpašumu nosaukumu, ēku un būvju numuru vai nosaukumu plākšņu noformējumu. Attiecīgi šie noteikumi ir nepieciešami, lai, cita starpā pamatojoties uz Pašvaldību likuma 44.panta otro daļu, noteiktu ielu un nekustamo īpašumu nosaukumu, ēku un būvju numuru vai nosaukumu plākšņu izvietojumu, uzraudzības un kontroles kārtību, kā arī mehānismu kā nodrošināt šajos saistošajos noteikumos noteikto pienākumu izpildi.</p> <p>Šajos saistošajos noteikumos noteiktos tiesiskos pienākumus nosakošus administratīvos aktus, ciktāl tie nepieciešami šajos saistošajos noteikumos ietvertu normu īstenošanai un to piespiedu izpildi, izdot nepieciešams, lai nepieļautu un novērstu situācijas, kad ielu un nekustamo īpašumu nosaukumu, ēku un būvju numuru vai nosaukumu plākšnes tiek izvietotas patvaļīgi, kā arī nenodrošina vizuāli pievilcīgas, estētiskas vides esamību pašvaldībā un ir pretrunā pašvaldības teritorijas attīstības plānošanas dokumentos noteiktajam.</p> <p>Būvvalde tiek noteikta kā administratīvo aktu izdevēja saistībā ar šajos saistošajos noteikumos noteikto tiesisko pienākumu izpildi.</p> <p>Saistošu lēmu izdošana par šo saistošo noteikumu ievērošanu mazinās iespējamo patvaļīgo ielu un namu nosaukumu plākšņu skaitu, jo sankcijas tiek noteiktas pietiekami efektīvas, lai mudinātu iespējamās saistošo noteikumu pārkāpējus neveikt darbības, kas būtu pretrunā ar šo regulējumu. Saistošo noteikumu kontrole ir nepieciešama, lai novērstu patvaļīgas ielu un nekustamo īpašumu nosaukumu, ēku un būvju numuru vai nosaukumu plākšņu izvietojumu, jo šāda izvietojuma ietekmē sabiedrības tiesības uz estētisku un sakārtotu novada vidi.</p> <p>Saistošo noteikumu regulējums izstrādāts, lai ar pēc iespējas efektīvākiem un vienlaikus privātpersonas tiesību vismazāk skarošajiem līdzekļiem panāktu pēc iespējas estētiskākas novada vides uzturēšanu.</p>
2. Fiskālā ietekme uz pašvaldības budžetu	<p>Noteikumu izpilde notiks pašvaldības kārtējā gada budžeta ietvaros: 1) ieņēmumu daļa nav precīzi aprēķināma, jo var atšķirties ikgadējā pārkāpuma skaita apjoms; 2) nav attiecināms uz izdevumu daļu;</p>

	<p>3) nav paredzēta ietekme uz citām pozīcijām budžeta ieņēmumu vai izdevumu daļā.</p> <p>Noteikumu projekta izpilde tiks īstenota esošo cilvēkresursu ietvaros, papildus resursi sakarā ar jaunu institūciju vai darba vietu veidošanu un esošo institūciju kompetences paplašināšana, lai nodrošinātu saistošo noteikumu izpildi, nav nepieciešama.</p>
<p>3. Sociālā ietekme, ietekme uz vidi, iedzīvotāju veselību, uzņēmējdarbības vidi pašvaldības teritorijā, kā arī plānotā regulējuma ietekmi uz konkurenci</p>	<p>Saistošo noteikumu regulējums attiecas uz personām, kas vēlas izvietot ielu un nekustamo īpašumu nosaukumu, ēku un būvju numuru vai nosaukumu plāksnes.</p> <p>Saistošo noteikumu ietekme:</p> <p>1) sociālā ietekme: saistošie noteikumi sniegs pozitīvu ietekmi uz sociālo vidi, jo personām tiks nodrošināts vienlīdzīgas iespējas izvietot ielu un nekustamo īpašumu nosaukumu, ēku un būvju numuru vai nosaukumu plāksnes;</p> <p>2) ietekme uz vidi: ar saistošo noteikumu īstenošanu tiks nodrošināta vizuāli pievilcīga, estētiska, harmoniski attīstīta un sakārtota vide, jo tiks noteikti vienoti principi ielu un nekustamo īpašumu nosaukumu, ēku un būvju numuru vai nosaukumu plāksņu izvietošanai;</p> <p>3) ietekme uz iedzīvotāju veselību: tiešu ietekmi uz cilvēku veselību noteikumi nesniedz, taču tiek nodrošināta cilvēku veselībai un drošībai atbilstoša vide;</p> <p>4) ietekme uz uzņēmējdarbības vidi pašvaldības teritorijā: saistošie noteikumi skars uzņēmējus, kas pašvaldībā vēlēties izvietot ielu un nekustamo īpašumu nosaukumu, ēku un būvju numuru vai nosaukumu plāksnes, tiks nodrošinātas vienotas prasības, kas labvēlīgi ietekmēs uzņēmējdarbības vidi.</p>
<p>4. Ietekme uz administratīvajām procedūrām</p>	<p>Saistošos noteikumus publicē pašvaldības oficiālajā interneta vietnē www.kekava.lv, oficiālajā izdevumā "Latvijas Vēstnesis" un tie ir pieejami Ķekavas novada pašvaldības administrācijas ēkā Ķekavā un Ķekavas novada pašvaldības pārvaldēs Baldonē, Baložos un Daugmalē.</p> <p>Institūcija, kurā persona var vērsties saistošo noteikumu piemērošanā, ir Ķekavas novada pašvaldība.</p> <p>Administratīvajām procedūrām nav paredzētas papildus izmaksas.</p> <p>Galvenie saistošo noteikumu pieņemšanas un realizācijas procedūras posmi ir to pieņemšana attiecīgajā pašvaldības komitejā, Ķekavas novada domes sēdē.</p>

	Paredzētās administratīvo procedūru izmaksas ir paredzētas pašvaldības budžetā, t.i., papildus jaunas administratīvās izmaksas nav paredzētas.
5. Ietekme uz pašvaldības funkcijām un cilvēkresursiem	Šo saistošo noteikumu izdošana ir pamatojama ar pašvaldības autonomās funkcijas - noteikt teritorijas un būvju izmantošanas prasības (Pašvaldību likuma 4.panta pirmās daļas 2.punkts). Jaunu cilvēkresursu izmantošana nebūs nepieciešama.
6. Izpildes nodrošināšana	Šo saistošo noteikumu izpildē ir iesaistīta Ķekavas novada pašvaldības Attīstības un būvniecības pārvalde, kā arī Ķekavas novada pašvaldības policija, kas kontrolēs to izpildi.
7. Samērīgums	Šie saistošie noteikumi ir piemēroti un samērīgi ar nepieciešamā mērķa sasniegšanu, jo teritorijas tālākai izmantošanai, t.i., konkrētās administratīvās teritorijas attīstībai šo saistošo noteikumu pieņemšana ir nepieciešama un lietderīga. Turklāt saistošo noteikumu izdošanas nepieciešamību ir noteicis likumdevējs Pašvaldību likumā, līdz ar to pašvaldībai nav jāpārvērtē to izdošanas nepieciešamība.
8. Izstrādes gaitā veiktās konsultācijas ar privātpersonām un institūcijām	Konsultācijām tika izmantota sabiedriskā apspriešana, lai sasniegtu mērķgrupu, kā arī noskaidrotu pēc iespējas plašākas sabiedrības viedokli. Saistošo noteikumu projekts tika publicēts pašvaldības mājas lapā no 2023.gada 5.decembra līdz 2023.gada 19.decembrim (ieskaitot). Viedokļi un priekšlikumi par saistošo noteikumu projektu ir/nav saņemti.

Domes priekšsēdētājs:

(PARAKSTS*)

J.Žilko



ĶEKAVAS NOVADA DOME

Gaismas iela 19 k-9 -1, Ķekava, Ķekavas novads, LV-2123,
tālrunis 8488, 29467749; e-pasts: novads@kekava.lv

SĒDES PROTOKOLA PIELIKUMS

2024.gada __.aprīlis

protokols Nr. __.

LĒMUMS Nr. __.

Par nekustamā īpašuma “Sarma koplietošanas ceļi” zemes vienības ar kadastra apzīmējumu 80250110588, Baldones pagastā, sadalīšanu Rail Baltica projekta īstenošanai

Izskatot Sabiedrības ar ierobežotu atbildību “EIROPAS DZELZCEĻA LĪNIJAS”, reģistrācijas numurs 40103836785, turpmāk tekstā – Sabiedrība, 2023.gada 14.decembra vēstuli Nr. 2.3.N/2023-4095 “Par Rail Baltica projekta realizācijai nepieciešamo zemesgabalu (kadastra Nr. 80250110668) daļu nodošanu valstij” (Ķekavas novada pašvaldībā, turpmāk tekstā – Pašvaldība, reģistrēta 2023.gada 14.decembrī ar kārtas Nr. 1-6.1/23/7174), **konstatēts:**

1. Zemes vienība ar kadastra apzīmējumu 8025 011 0588 ietilpst nekustamā īpašuma “Sarma koplietošanas ceļi” sastāvā, kas atrodas Baldones pagastā. Īpašuma tiesības uz zemes vienību nav nostiprinātas zemesgrāmatā. Nekustamā īpašuma tiesiskais valdītājs ir Pašvaldība. Nav veikta kadastrālā uzmērīšana, līdz ar to pēc uzmērīšanas zemes vienības ar kadastra apzīmējumu 8025 011 0588 (2,4 ha) platība var atšķirties no Valsts zemes dienesta Nekustamā īpašuma valsts kadastra informācijas sistēmā (turpmāk – NĪVKIS) fiksētās platības.
2. Saskaņā ar NĪVKIS datiem, zemes vienībai ar kadastra apzīmējumu 8025 011 0588 noteikts nekustamā īpašuma lietošanas mērķis – Zeme dzelzceļa infrastruktūras zemes nodalījuma joslā un ceļu zemes nodalījuma joslā (NĪLM kods 1101).
3. Eiropas standarta platuma publiskās lietošanas dzelzceļa infrastruktūra *Rail Baltica* ir nacionālo interešu objekts, saskaņā ar Ministru kabineta 2016.gada 24.augusta rīkojuma Nr.468 “Par nacionālo interešu objekta statusa noteikšanu Eiropas standarta platuma publiskās lietošanas dzelzceļa infrastruktūrai *Rail Baltica*” 1. punktu. *Rail Baltica* projekta mērķis ir integrēt Baltijas valstis Eiropas dzelzceļu tīklā. *Rail Baltica* projekts ir viens no augstākās prioritātes transporta infrastruktūras projektiem Eiropas Savienībā, jo tā īstenošana ievērojami paaugstinās transporta plūsmas caurlaides spēju, radīs pašreiz iztrūkstošos starprobežu savienojumus un veicinās dažādu transporta veidu integrāciju un transporta tīklu savietojamību.
4. Saskaņā ar Satiksmes ministrijas un Sabiedrības 2021.gada 30.decembrī noslēgto deleģēšanas līgumu, Sabiedrībai ir deleģēta *Rail Baltica* projekta aktivitāšu īstenošana Latvijā. Atbilstoši Satiksmes ministrijas 2022.gada 20.janvāra pilnvarai Nr.01-04/4, Sabiedrība, cita starpā, ir pilnvarota veikt nepieciešamās darbības nekustamo īpašumu atsavināšanai valsts vajadzībām Satiksmes ministrijas personā.
5. Vadoties pēc Sabiedrības iesniegtās informācijas (skatīt šī lēmuma grafisko pielikumu) par plānotā *Rail Baltica* projekta robežām zemes vienībā, *Rail Baltica* projekta īstenošanai nepieciešama zemes vienības daļa Nr.1 (0,0019 ha).

6. Saskaņā ar nekustamā īpašuma nodokļa administrēšanas sistēmas (NINO) datiem, zemes vienība nav apgrūtināta ar lietu un saistību tiesībām.
7. Lai realizētu Rail Baltica projekta īstenošanai nepieciešamās Sabiedrības norādītās zemes vienības daļas nodošanu īpašumā valstij, ir jāveic zemes vienības sadale, kuras mērķis ir atdalīt no zemes vienības daļu, aptuveni 0,0019 ha platībā, un izveidot jaunu zemes vienību, lai to atsavinātu.
8. Saskaņā ar Baldones teritorijas plānojumu 2013.-2024.gadam, zemes gabals atrodas Transporta un tehniskās apbūves teritorijā (T).
9. Zemes ierīcības likuma Pārejas noteikumu 5.punkts nosaka, ka valstij un pašvaldībai piekrītošo zemi ieraksta zemesgrāmatā, atbilstoši likumam “Par valsts un pašvaldību zemes īpašuma tiesībām un to nostiprināšanu zemesgrāmatās”, zemes īpašuma tiesību nostiprināšanai iesniedz zemesgrāmatu nodaļai zemes robežu plānu un zemes ierīcības projektu neizstrādā.

Pamatojoties uz:

- Pašvaldību likuma 10.panta pirmās daļas pirmo teikumu;
- Zemes ierīcības likuma Pārejas noteikumu 5.punktu;
- Nekustamā īpašuma valsts kadastra likuma 1.panta 14.punktu un 9.panta pirmās daļas 1.punktu;
- Ministru kabineta 2006.gada 20.jūnija noteikumu Nr.496 “Nekustamā īpašuma lietošanas mērķu klasifikācija un nekustamā īpašuma lietošanas mērķu noteikšanas un maiņas kārtība” 2.punktu, 16.1.apakšpunktu, 18.punktu un 26.1.apakšpunktu;
- Ministru kabineta 2021.gada 29.jūnija noteikumu Nr.455 “Adresācijas noteikumi” 2.7.apakšpunktu;
- kā arī, ņemot vērā Ķekavas novada domes Attīstības komitejas 2024.gada 3.aprīļa sēdes atzinumu,

Atklāti balsojot

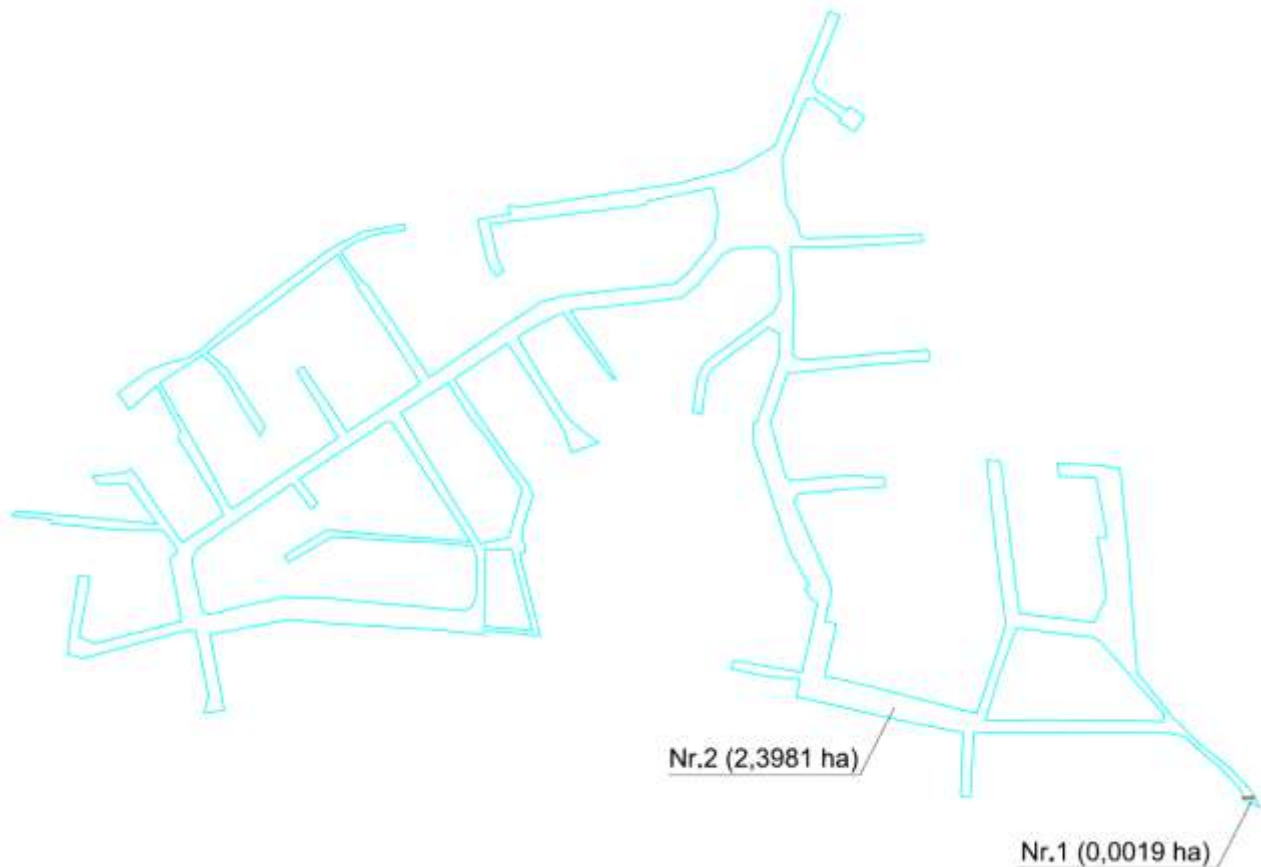
Ķekavas novada dome NOLEMJ:

1. Ķekavas novada pašvaldībai piekrītošo un zemesgrāmatā nenostiprināto nekustamā īpašuma “Sarma koplietošanas ceļi”, Baldones pagastā, Ķekavas novadā, zemes vienību ar kadastra apzīmējumu 8025 011 0588 (2,4 ha platībā) sadalīt 2 daļās (atbilstoši grafiskajam pielikumam).
2. Izveidot jaunu nekustamo īpašumu ar nosaukumu “Rail Baltica dzelzceļa teritorija divi”, Baldones pagastā, kurā iekļaut zemes vienības daļu Nr. 1 (0,0019 ha) bez kadastra apzīmējuma; noteikt nekustamā īpašuma lietošanas mērķi – Zeme dzelzceļa infrastruktūras zemes nodalījuma joslā un ceļu zemes nodalījuma joslā (NĪLM kods 1101).
3. Zemes vienības daļu Nr. 2 (2,3981 ha) bez kadastra apzīmējuma iekļaut nekustamā īpašuma “Sarma koplietošanas ceļi”, Baldones pagastā, sastāvā; noteikt nekustamā īpašuma lietošanas mērķi – Zeme dzelzceļa infrastruktūras zemes nodalījuma joslā un ceļu zemes nodalījuma joslā (NĪLM kods 1101).
4. Kadastrālās uzmērīšanas rezultātā visas norādītās platības var tikt precizētas.
5. Pilnvarot Sabiedrību ar ierobežotu atbildību “EIROPAS DZELZCEĻA LĪNIJAS”, reģistrācijas numurs 40103836785, veikt visas nepieciešamās darbības, kas saistītas ar zemes vienības, kadastra apzīmējums 8025 011 0588 sadales realizāciju, kadastrālo uzmērīšanu, Nekustamā īpašuma valsts kadastra informācijas sistēmas datu aktualizēšanu, *Rail Baltica* projekta īstenošanai nepieciešamās atdalītās zemes vienības daļas īpašuma tiesību reģistrēšanu uz Ķekavas novada pašvaldības vārda zemesgrāmatā.

6. Uzdot Ķekavas novada pašvaldības Attīstības un būvniecības pārvaldei aktualizēt nekustamā īpašuma lietošanas mērķi Valsts zemes dienesta Nekustamā īpašuma valsts kadastra informācijas sistēmā.
7. Uzdot Ķekavas novada pašvaldības Administratīvajai pārvaldei nosūtīt šo lēmumu Sabiedrībai ar ierobežotu atbildību “EIROPAS DZELZCEĻA LĪNIJAS” uz e-adresi.
8. Uzdot Ķekavas novada pašvaldības Administratīvajai pārvaldei nosūtīt šo lēmumu Valsts zemes dienesta Zemgales reģionālajai pārvaldei uz e-adresi.

Sēdes vadītājs: (*PARAKSTS) Juris Žilko

Grafiskais pielikums
Ķekavas novada domes
2024.gada __.aprīļa sēdes
lēmumam Nr. __. (protokols Nr. __.)



Sēdes vadītājs: (*PARAKSTS) Juris Žilko



ĶEKAVAS NOVADA DOME

Gaismas iela 19 k-9 -1, Ķekava, Ķekavas novads, LV-2123,
tālrunis 8488, 29467749; e-pasts: novads@kekava.lv

SĒDES PROTOKOLA PIELIKUMS

2024.gada __.aprīlis

protokols Nr. __.

LĒMUMS Nr. __.

Par nekustamā īpašuma “Vārpu ceļš” zemes vienības ar kadastra apzīmējumu 80250070185, Baldones pagastā sadalīšanu Rail Baltica projekta īstenošanai

Izskatot Sabiedrības ar ierobežotu atbildību “EIROPAS DZELZCEĻA LĪNIJAS”, reģistrācijas numurs 40103836785, turpmāk tekstā – Sabiedrība, 2024.gada 21.februāra vēstuli Nr. 2.3.N/2024-895 “Par Rail Baltica projekta realizācijai nepieciešamā zemesgabala (kadastra apzīmējums 8025 007 0185) daļām” (Ķekavas novada pašvaldībā, turpmāk tekstā – Pašvaldība, reģistrēta 2024.gada 21.februārī ar kārtas Nr. 1-6.1/24/1098), **konstatēts:**

1. Zemes vienība ar kadastra apzīmējumu 8025 007 0185 ietilpst nekustamā īpašuma “Vārpu ceļš” sastāvā, kas atrodas Baldones pagastā. Uz tās atrodas inženierbūve – “Vārpu ceļš (C-5)”, būves kadastra apzīmējums 8025 008 0239 001. Īpašuma tiesības uz zemes vienību nav nostiprinātas zemesgrāmatā. Nekustamā īpašuma tiesiskais valdītājs ir Pašvaldība. Nav veikta kadastrālā uzmērīšana, līdz ar to pēc uzmērīšanas zemes vienības ar kadastra apzīmējumu 8025 007 0185 (6,2551 ha) platība var atšķirties no Valsts zemes dienesta Nekustamā īpašuma valsts kadastra informācijas sistēmā (turpmāk – NĪVKIS) fiksētās platības.
2. Saskaņā ar NĪVKIS datiem, zemes vienībai ar kadastra apzīmējumu 8025 007 0185 noteikts nekustamā īpašuma lietošanas mērķis – Zeme dzelzceļa infrastruktūras zemes nodalījuma joslā un ceļu zemes nodalījuma joslā (NĪLM kods 1101).
3. Eiropas standarta platuma publiskās lietošanas dzelzceļa infrastruktūra *Rail Baltica* ir nacionālo interešu objekts, saskaņā ar Ministru kabineta 2016.gada 24.augusta rīkojuma Nr.468 “Par nacionālo interešu objekta statusa noteikšanu Eiropas standarta platuma publiskās lietošanas dzelzceļa infrastruktūrai *Rail Baltica*” 1. punktu. *Rail Baltica* projekta mērķis ir integrēt Baltijas valstis Eiropas dzelzceļu tīklā. *Rail Baltica* projekts ir viens no augstākās prioritātes transporta infrastruktūras projektiem Eiropas Savienībā, jo tā īstenošana ievērojami paaugstinās transporta plūsmas caurlaides spēju, radīs pašreiz iztrūkstošos starprobežu savienojumus un veicinās dažādu transporta veidu integrāciju un transporta tīklu savietojamību.
4. Saskaņā ar Satiksmes ministrijas un Sabiedrības 2021.gada 30.decembrī noslēgto deleģēšanas līgumu, Sabiedrībai ir deleģēta *Rail Baltica* projekta aktivitāšu īstenošana Latvijā. Atbilstoši Satiksmes ministrijas 2022.gada 20.janvāra pilnvarai Nr.01-04/4, Sabiedrība cita starpā ir pilnvarota veikt nepieciešamās darbības nekustamo īpašumu atsavināšanai valsts vajadzībām Satiksmes ministrijas personā.
5. Vadoties pēc Sabiedrības iesniegtās informācijas (skatīt šī lēmuma grafisko pielikumu) par plānotā Rail Baltica projekta robežām zemes vienībā, Rail Baltica projekta īstenošanai nepieciešama zemes vienības daļa Nr.1a (0,1134 ha) un Nr.1b (0,4456 ha).

6. Saskaņā ar nekustamā īpašuma nodokļa administrēšanas sistēmas (NINO) datiem, zemes vienība nav apgrūtināta ar lietu un saistību tiesībām.
7. Lai realizētu Rail Baltica projekta īstenošanai nepieciešamās Sabiedrības norādītās zemes vienības daļas nodošanu īpašumā valstij, ir jāveic zemes vienības sadale, kuras mērķis ir atdalīt no zemes vienības daļas, aptuveni 0,1134 ha un 0,4456 ha platībās, un izveidot jaunas zemes vienības, lai tās atsavinātu.
8. Saskaņā ar Baldones teritorijas plānojumu 2013.-2024.gadam, zemes gabals atrodas Lauksaimniecības teritorijā (L) un Mežu teritorijā (M).
9. Zemes ierīcības likuma Pārejas noteikumu 5.punkts nosaka, ka valstij un pašvaldībai piekrītošo zemi ieraksta zemesgrāmatā atbilstoši likumam “Par valsts un pašvaldību zemes īpašuma tiesībām un to nostiprināšanu zemesgrāmatās”, zemes īpašuma tiesību nostiprināšanai iesniedz zemesgrāmatu nodaļai zemes robežu plānu un zemes ierīcības projektu neizstrādā.

Pamatojoties uz:

- Pašvaldību likuma 10.panta pirmās daļas pirmo teikumu;
- Zemes ierīcības likuma Pārejas noteikumu 5.punktu;
- Nekustamā īpašuma valsts kadastra likuma 1.panta 14.punktu un 9.panta pirmās daļas 1.punktu;
- Ministru kabineta 2006.gada 20.jūnija noteikumu Nr.496 “Nekustamā īpašuma lietošanas mērķu klasifikācija un nekustamā īpašuma lietošanas mērķu noteikšanas un maiņas kārtība” 2.punktu, 16.1.apakšpunktu, 18.punktu un 26.1.apakšpunktu;
- Ministru kabineta 2021.gada 29.jūnija noteikumu Nr.455 “Adresācijas noteikumi” 2.7.apakšpunktu;
- kā arī, ņemot vērā Ķekavas novada domes Attīstības komitejas 2024.gada 3.aprīļa sēdes atzinumu,

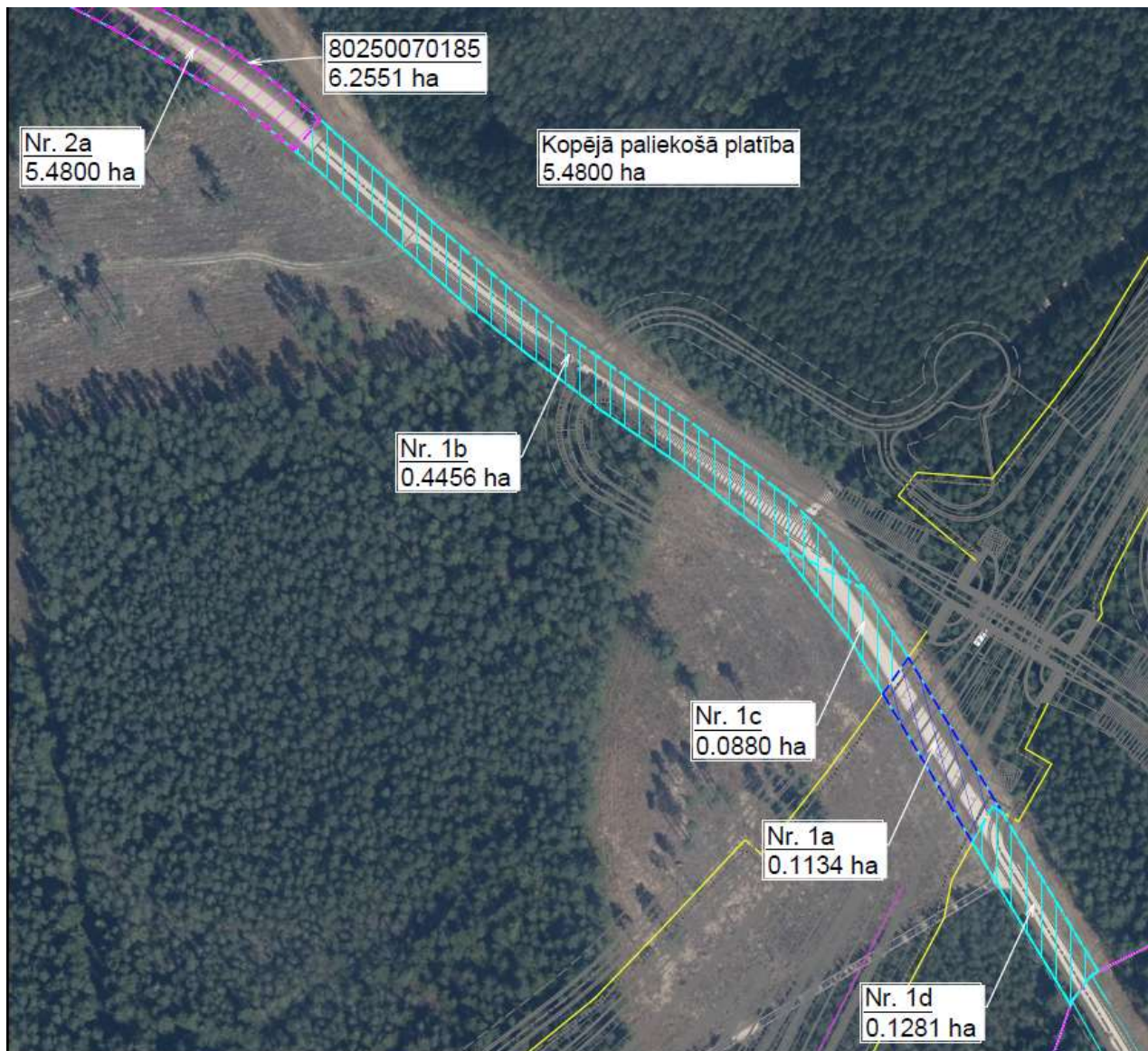
Atklāti balsojot

Ķekavas novada dome NOLEMJ:

1. Ķekavas novada pašvaldībai piekrītošo un zemesgrāmatā nenostiprināto nekustamā īpašuma “Vārpu ceļš”, Baldones pagastā, Ķekavas novadā, zemes vienību ar kadastra apzīmējumu 8025 007 0185 (6,2551 ha platībā) sadalīt 5 daļās (atbilstoši grafiskajam pielikumam).
2. Zemes vienības daļu Nr. 1a (0,1134 ha) bez kadastra apzīmējuma iekļaut nekustamā īpašuma “Rail Baltica dzelzceļa teritorija”, Baldones pagastā, sastāvā; noteikt nekustamā īpašuma lietošanas mērķi – Zeme dzelzceļa infrastruktūras zemes nodalījuma joslā un ceļu zemes nodalījuma joslā (NĪLM kods 1101).
3. Zemes vienības daļu Nr. 1b (0,4456 ha), Nr.1c (0,0880 ha), 1d (0,1281 ha) un Nr.2a (5,4800 ha) bez kadastra apzīmējuma iekļaut nekustamā īpašuma “Vārpu ceļš”, Baldones pagastā, sastāvā; noteikt nekustamā īpašuma lietošanas mērķi – Zeme dzelzceļa infrastruktūras zemes nodalījuma joslā un ceļu zemes nodalījuma joslā (NĪLM kods 1101).
4. Kadastrālās uzmērīšanas rezultātā visas norādītās platības var tikt precizētas.
5. Pilnvarot Sabiedrību ar ierobežotu atbildību “EIROPAS DZELZCEĻA LĪNIJAS”, reģistrācijas numurs 40103836785, veikt visas nepieciešamās darbības, kas saistītas ar zemes vienības, kadastra apzīmējums 8025 007 0185, sadales realizāciju, kadastrālo uzmērīšanu, Nekustamā īpašuma valsts kadastra informācijas sistēmas datu aktualizēšanu, Rail Baltica projekta īstenošanai nepieciešamās atdalītās zemes vienības daļas īpašuma tiesību reģistrēšanu uz Ķekavas novada pašvaldības vārda zemesgrāmatā.

6. Uzdot Ķekavas novada pašvaldības Attīstības un būvniecības pārvaldei aktualizēt nekustamā īpašuma lietošanas mērķi Valsts zemes dienesta Nekustamā īpašuma valsts kadastra informācijas sistēmā.
7. Uzdot Ķekavas novada pašvaldības Administratīvajai pārvaldei nosūtīt šo lēmumu Sabiedrībai ar ierobežotu atbildību “EIROPAS DZELZCEĻA LĪNIJAS” uz e-adresi.
8. Uzdot Ķekavas novada pašvaldības Administratīvajai pārvaldei nosūtīt šo lēmumu Valsts zemes dienesta Zemgales reģionālajai pārvaldei uz e-adresi.

Sēdes vadītājs: (*PARAKSTS) Juris Žilko



Sēdes vadītājs: (*PARAKSTS) Juris Žilko

SĒDES PROTOKOLA PIELIKUMS

2024.gada 10.aprīlis

protokols Nr.

LĒMUMS Nr.**Par Ķekavas novada domes 2023. gada 25.oktobra lēmuma Nr. 14 “Par zemes ierīcības projekta uzsākšanu nekustamā īpašuma “Bērzes”, Daugmales pagastā, Ķekavas novadā, sadalīšanai” atcelšanu**

Izskatot G.L. un D.K. (turpmāk – Iesniedzēji) 2024.gada 12.marta iesniegumu (reģistrēts 2024.gada 13.martā ar Nr. 1-6.1/24/1590) ar lūgumu atcelt Ķekavas novada domes 2023.gada 25.oktobra lēmumu Nr.14 “Par zemes ierīcības projekta uzsākšanu nekustamā īpašuma “Bērzes”, Daugmales pagastā, Ķekavas novadā, sadalīšanai” (turpmāk – Iesniegums), **Ķekavas novada dome konstatē:**

1. Saskaņā ar Daugmales pagasta zemesgrāmatas nodalījumu Nr. 100000178632, nekustamais īpašums “Bērzes” (kadastra numurs 8056 001 0359) Daugmales pagastā, Ķekavas novadā, sastāv no zemes vienības 7.03 ha platībā (turpmāk – Nekustamais īpašums). Īpašuma tiesība uz Nekustamo īpašumu nostiprināta Iesniedzējiem.
2. Zemes ierīcības projekta izstrāde uzsākta, pamatojoties uz Ķekavas novada domes 2023.gada 25.oktobra lēmumu Nr.14 “Par zemes ierīcības projekta uzsākšanu nekustamā īpašuma “Bērzes”, Daugmales pagastā, Ķekavas novadā, sadalīšanai” (turpmāk – Lēmums) un zemes ierīcības projekta izstrādes nosacījumiem Z-2023-65.
3. Nekustamā īpašuma kopīpašnieki Iesniegumā izteikuši vēlmi atcelt Lēmumu.

Pamatojoties uz:

- Administratīvā procesa likuma 55.panta 1.punktu,
- kā arī, ņemot vērā Ķekavas novada domes Attīstības komitejas 2024.gada 3.aprīļa atzinumu:

Atklāti balsojot

ar balsīm „Par” (Deputātu uzvārdi),
„Pret” –, „Atturas” –,

Ķekavas novada dome NOLEMJ:

1. Atcelt Ķekavas novada domes 2023.gada 25.oktobra lēmumu Nr.14 “Par zemes ierīcības projekta uzsākšanu nekustamā īpašuma “Bērzes”, Daugmales pagastā, Ķekavas novadā, sadalīšanai” (turpmāk – Lēmums) un zemes ierīcības projekta izstrādes nosacījumus Z-2023-65.
2. Uzdot Ķekavas novada pašvaldības Administratīvajai pārvaldei nosūtīt šo lēmumu adresātiem:
 - 2.1.D.K. uz elektroniskā pasta adresi: _;
 - 2.2.G.L. uz elektroniskā pasta adresi: _.

Administratīvais akts stājas spēkā ar brīdi, kad tas paziņots adresātam. Saskaņā ar Paziņošanas likuma 9.panta otro daļu dokuments, kas sūtīts pa elektronisko pastu, uzskatāms par paziņotu otrajā darba dienā pēc tā nosūtīšanas. Atbilstoši Administratīvā procesa likuma 76.panta otrajai daļai un 188.panta

otrajai daļai administratīvo aktu var pārsūdzēt Administratīvās rajona tiesas, Rīgas tiesu namā, Baldones ielā 1A, Rīgā, LV-1007, viena mēneša laikā no lēmuma spēkā stāšanās dienas.

Saskaņā ar Informācijas atklātības likuma 5. panta otrās daļas 4. punktu, par ierobežotas pieejamības informāciju uzskatāma informācija par fiziskas personas privāto dzīvi, līdz ar to, šajā lēmumā norādītie personas dati ir ierobežotas pieejamības informācija.

Personas datus Ķekavas novada pašvaldība apstrādāja, pamatojoties uz Eiropas parlamenta un padomes regulas (ES) 2016/679 par fizisku personu aizsardzību attiecībā uz personas datu apstrādi un šādu datu brīvu apriti, ar ko ieceļ Direktīvu 95/46EK, 6.panta pirmās daļas (c) punktu - apstrāde ir vajadzīga, lai izpildītu uz pārzini attiecināmu juridisku pienākumu.

Sēdes vadītājs:

J. Žilko

SĒDES PROTOKOLA PIELIKUMS

2024.gada 10.aprīlis

protokols Nr.

LĒMUMS Nr.**Par Ķekavas novada domes 2021. gada 8.septembra lēmuma Nr. 13 “Par detālplānojuma izstrādes uzsākšanu nekustamajā īpašumā “Sniedziņi”, Krogsilā, Ķekavas pagastā, Ķekavas novadā” atcelšanu**

Izskatot G.K. un I.B. 2024.gada 28.februāra iesniegumu (reģistrēts 2024.gada 28.februārī ar Nr.1-6.1/24/1261), ar lūgumu atcelt Ķekavas novada domes 2021.gada 8.septembra lēmumu Nr.13 “Par detālplānojuma izstrādes uzsākšanu nekustamajā īpašumā “Sniedziņi”, Krogsilā, Ķekavas pagastā, Ķekavas novadā” (turpmāk – Iesniegums), **Ķekavas novada dome konstatē:**

1. Saskaņā ar Ķekavas pagasta zemesgrāmatas nodalījumu Nr.100000142333, nekustamais īpašums “Sniedziņi”, kadastra numurs 8070 008 0922, Krogsilā, Ķekavas pagastā, Ķekavas novadā, sastāv no zemes vienības ar kadastra apzīmējumu 8070 008 0922, 0.35 ha platībā. Īpašuma tiesība uz nekustamo īpašumu nostiprināta G.K. un I.B..
2. Detālplānojuma izstrāde uzsākta, pamatojoties uz Ķekavas novada domes 2021. gada 8.septembra lēmumu Nr.13 “Par detālplānojuma izstrādes uzsākšanu nekustamajā īpašumā “Sniedziņi”, Krogsilā, Ķekavas pagastā, Ķekavas novadā” (turpmāk – Lēmums) un darba uzdevumu NR. D-2021-27.
3. Detālplānojums nav ticis izstrādāts, darba uzdevuma derīguma termiņš ir beidzies.
4. Nekustamā īpašuma kopīpašnieki Iesniegumā izteikuši vēlmi atcelt Lēmumu.

Pamatojoties uz:

- Administratīvā procesa likuma 55.panta 1.punktu,
- Teritorijas attīstības plānošanas likuma 12. panta trešo daļu,
- kā arī, ņemot vērā Ķekavas novada domes Attīstības komitejas 2024.gada 3.aprīļa atzinumu:

Atklāti balsojot

ar balsīm „Par” (Deputātu uzvārdi),
„Pret”–, „Atturas” –,

Ķekavas novada dome NOLEMJ:

1. Atcelt Ķekavas novada domes 2021.gada 8.septembra lēmumu Nr.13 “Par detālplānojuma izstrādes uzsākšanu nekustamajā īpašumā “Sniedziņi”, Krogsilā, Ķekavas pagastā, Ķekavas novadā” un darba uzdevumu Nr. D-2021-27.
2. Uzdot Ķekavas novada pašvaldības Administratīvajai pārvaldei nosūtīt šo lēmumu nekustamā īpašuma kopīpašniekam G.K. uz e-pastu: _.

Administratīvais akts stājas spēkā ar brīdi, kad tas paziņots adresātam. Saskaņā ar Paziņošanas likuma 9.panta otro daļu dokuments, kas sūtīts pa elektronisko pastu, uzskatāms par paziņotu otrajā darba dienā pēc tā nosūtīšanas. Atbilstoši Administratīvā procesa likuma 76.panta otrajai daļai un 188.panta

otrajai daļai administratīvo aktu var pārsūdzēt Administratīvās rajona tiesas, Rīgas tiesu namā, Baldones ielā 1A, Rīgā, LV-1007, viena mēneša laikā no lēmuma spēkā stāšanās dienas.

Saskaņā ar Informācijas atklātības likuma 5. panta otrās daļas 4. punktu, par ierobežotas pieejamības informāciju uzskatāma informācija par fiziskas personas privāto dzīvi, līdz ar to, šajā lēmumā norādītie personas dati ir ierobežotas pieejamības informācija.

Personas datus Ķekavas novada pašvaldība apstrādāja, pamatojoties uz Eiropas parlamenta un padomes regulas (ES) 2016/679 par fizisku personu aizsardzību attiecībā uz personas datu apstrādi un šādu datu brīvu apriti, ar ko ieceļ Direktīvu 95/46EK, 6.panta pirmās daļas (c) punktu - apstrāde ir vajadzīga, lai izpildītu uz pārzini attiecināmu juridisku pienākumu.

Sēdes vadītājs:

J. Žilko

SĒDES PROTOKOLA PIELIKUMS

2024.gada 10.aprīlī

protokols Nr..

LĒMUMS Nr.

Par Ķekavas novada pašvaldības 2009.gada 24.novembra saistošo noteikumu Nr. SN-TPD-246/2009 “Par detālplānojuma nekustamajam īpašumam “Meistari”, (kadastra nr. 8070 011 0013) Ķekavas pagastā, Ķekavas novadā, apstiprināšanu ar Ķekavas Domes saistošajiem noteikumiem” (lēmums Nr. 2.§2.3.) atzīšanu par spēku zaudējušiem daļā - nekustamajā īpašumā Sābru iela 1

Izskatot J.B. un D.B. 2024. gada 26. februāra iesniegumu (reģ. Nr. 1-6.1/24/1201), ar lūgumu atcelt daļā Ķekavas novada pašvaldības 2009.gada 24.novembra saistošo noteikumu Nr. SN-TPD-246/2009 “Par detālplānojuma nekustamajam īpašumam “Meistari”, (kadastra nr. 80700110013) Ķekavas novadā, Ķekavas pagastā, apstiprināšanu ar Ķekavas Domes saistošajiem noteikumiem” (lēmums Nr. 2.§2.3.) atzīšanu par spēku zaudējušiem daļā – nekustamajā īpašumā Sābru iela 1, kadastra numurs 8070 011 0013 (turpmāk – Īpašums), Saulgožos, Ķekavas pagastā, Ķekavas novadā, Ķekavas novada dome **konstatē**:

1. detālplānojums “Meistari” apstiprināts ar Ķekavas novada pašvaldības 2009.gada 24.novembra saistošajiem noteikumiem Nr. SN-TPD-246/2009 “Par detālplānojuma nekustamajam īpašumam “Meistari”, (kadastra nr. 8070 011 0013) Ķekavas novadā, Ķekavas pagastā, apstiprināšanu ar Ķekavas Domes saistošajiem noteikumiem” (lēmums Nr. 2.§2.3.) (turpmāk-Detālplānojums). Detālplānojums ir realizēts zemes sadalīšanas daļā, daļēji apbūvēts, uz Īpašuma atrodas apbūve, kura izveidota jau pirms Detālplānojuma;
2. atbilstoši Teritorijas plānošanas likuma 29.pantam, detālplānojums ir spēkā, līdz to atceļ vai atzīst par spēku zaudējušu. Detālplānojums apstiprināts ar saistošajiem noteikumiem Nr. SN-TPD-246/2009, tādēļ, atbilstoši Ministru kabineta 2009.gada 3.februāra noteikumu Nr. 108 “Normatīvo aktu projektu sagatavošanas noteikumi” 158.1.apakšpunktam, to atzīšana par spēku zaudējušiem kopumā vai daļā, var notikt tikai ar saistošajiem noteikumiem;
3. saskaņā ar informāciju Ķekavas pagasta zemesgrāmatas nodalījumā Nr. 377, nekustamais īpašums Sābru iela 1, kadastra numurs 8070 011 0013, Saulgožos, Ķekavas pagastā, Ķekavas novadā, sastāv no zemes vienības ar kadastra apzīmējumu 8070 011 0013, 2.31 ha platībā. Īpašuma tiesības nostiprinātas J.B. un D.B.;
4. saskaņā ar Ķekavas novada teritorijas plānojumu (administratīvai teritorijai līdz 01.07.2021), kas apstiprināts ar Ķekavas novada domes 2023.gada 22.marta saistošajiem noteikumiem Nr. SN-TPD-2/2023 “Teritorijas izmantošanas un apbūves noteikumi un grafiskā daļa” (turpmāk – Teritorijas plānojums), Īpašuma plānotā (atļautā) izmantošana noteikta Lauksaimniecības teritorija (L) un Detālplānojuma atcelšanas gadījumā apbūvējama saskaņā ar Teritorijas plānojuma apbūves noteikumiem.

Pamatojoties uz:

- Pašvaldību likuma 4.panta pirmās daļas 15.punktu, 10.panta pirmās daļas 1.punktu, 44.panta otro daļu,
- Teritorijas plānošanas likuma 12.panta pirmo daļu un 29.pantu,
- Ministru kabineta 2009.gada 3.februāra noteikumu Nr. 108 “Normatīvo aktu projektu sagatavošanas noteikumi” 158.1.apakšpunktu,
- kā arī, ņemot vērā Ķekavas novada domes Attīstības komitejas 2024.gada 3.aprīļa sēdes atzinumu,

***ŠIS DOKUMENTS IR ELEKTRONISKI PARAKSTĪTS AR DROŠU ELEKTRONISKO PARAKSTU UN SATUR LAIKA ZĪMOGU.**

Atklāti balsojot

ar balsīm “Par” (),
“Pret” – , “Atturas” – ,

Ķekavas novada dome NOLEMJ:

1. Apstiprināt Ķekavas novada pašvaldības saistošos noteikumus Nr. SN - TPD-2/2024 “Par Ķekavas novada pašvaldības 2009.gada 24.novembra saistošo noteikumu Nr. SN-TPD-246/2009 “Par detālplānojuma nekustamajam īpašumam “Meistari”, (kadastra nr. 8070 011 0013) Ķekavas pagastā, Ķekavas novadā, apstiprināšanu ar Ķekavas Domes saistošajiem noteikumiem” (lēmums Nr. 2.§2.3.) atzīšanu par spēku zaudējušiem daļā - nekustamajā īpašumā Sābru iela 1, kadastra numurs 8070 011 0013, Saulgožos, Ķekavas pagastā, Ķekavas novadā” (pielikumā).
2. Saistošos noteikumus triju dienu laikā pēc to parakstīšanas nosūtīt publicēšanai oficiālajā izdevumā “Latvijas Vēstnesis”.
3. Uzdot Ķekavas novada pašvaldības Administratīvajai pārvaldei un Attīstības un būvniecības pārvaldei publicēt informāciju par saistošo noteikumu apstiprināšanu normatīvajos aktos paredzētajā kārtībā.

Domes priekšsēdētājs

J.Žilko

Pielikums

Apstiprināti

ar Ķekavas novada domes
2024.gada _____ sēdes
lēmumu Nr. _____, protokols Nr. _____.

Saistošie noteikumi Nr. SN-TPD-2/2024

“Par Ķekavas novada pašvaldības 2009.gada 24.novembra saistošo noteikumu Nr. SN-TPD-246/2009 “Par detālplānojuma nekustamajam īpašumam “Meistari”, (kadastra nr. 8070 011 0013) Ķekavas pagastā, Ķekavas novadā, apstiprināšanu ar Ķekavas Domes saistošajiem noteikumiem” (lēmums Nr. 2.§2.3.) atzīšanu par spēku zaudējušiem daļā - nekustamajā īpašumā Sābru iela 1, kadastra numurs 8070 011 0013, Saulgožos, Ķekavas pagastā, Ķekavas novadā”

*Izdoti saskaņā ar Pašvaldību likuma
44.panta otro daļu*

Atzīt par spēku zaudējušiem Ķekavas novada pašvaldības 2009.gada 24.novembra saistošos noteikumus Nr. SN-TPD-246/2009 “Par detālplānojuma nekustamajam īpašumam “Meistari”, (kadastra nr. 8070 011 0013) Ķekavas novadā, Ķekavas pagastā, apstiprināšanu ar Ķekavas Domes saistošajiem noteikumiem” (lēmums Nr. 2.§2.3.) daļā – nekustamajā īpašumā Sābru ielā 1, kadastra numurs 8070 011 0013 Saulgožos, Ķekavas pagastā, Ķekavas novadā.

Domes priekšsēdētājs

J.Žilko

SĒDES PROTOKOLA PIELIKUMS Nr. ____

2024.gada 10.aprīlī

protokols Nr.

Lēmums Nr. ____

**Par detālplānojuma darba uzdevuma izteikšanu jaunā redakcijā detālplānojuma
“Vecsvilpi un Sakšas” grozījumu izstrādei**

Izskatot SIA “Slokas 161” iesniegumu (saņemts un reģistrēts Ķekavas novada pašvaldībā 2022.gada 26.februārī ar Nr. 1-6.1/22/1202) ar lūgumu atjaunot detālplānojuma “Vecsvilpi un Sakšas” grozījumu darba uzdevumu un atcelt lēmumu par detālplānojuma “Ceplīši” uzsākšanu, **Ķekavas novada dome konstatē:**

1. Pamatojoties uz Ķekavas novada domes 2019.gada 14.marta lēmumu Nr. 5 “Par detālplānojuma “Vecsvilpi un Sakšas” grozījumu izstrādes uzsākšanu nekustamajiem īpašumiem ”Vecsvilpi” un “Sakšas”, Ķekavas pagastā, Ķekavas novadā” (protokols Nr. 6; turpmāk - Lēmums) un atbilstoši darba uzdevumam Nr. D-2019-6 (turpmāk - Darba uzdevums) ir uzsākta detālplānojuma “Vecsvilpi un Sakšas” grozījumu izstrāde nekustamajam īpašumam „Vecsvilpi”, kadastra numurs 8070 011 0054, un “Sakšas”, kadastra numurs 8070 011 0050, Ķekavas pagastā, Ķekavas novadā (turpmāk – Nekustamais īpašums).
2. Ķekavas novada dome 2022. gada 2. februārī pieņēma lēmumu Nr. 11 “Par detālplānojuma detālplānojuma “Vecsvilpi un Sakšas”, Ķekavas pagastā, Ķekavas novadā, darba uzdevuma derīguma termiņa pagarināšanu”.
3. Veikta robežu pārkārtošana ar zemes ierīcības projektu, kuras rezultātā daļa īpašuma “Ceplīši” pievienota īpašumam “Vecsvilpi”.
4. Nekustamo īpašumu īpašnieki lūdz atcelt Ķekavas novada domes 2019.gada 14.marta lēmumu Nr. 6. “Par detālplānojuma izstrādes uzsākšanu nekustamajam īpašumam “Ceplīši”, Ķekavas pagastā, Ķekavas novadā” (protokols Nr. 6).
5. Lēmuma pieņemšanas brīdī esošie faktiskie un tiesiskie apstākļi, uz kuru pamata tika izdots Darba uzdevums, ir mainījušies, līdz ar to Darba uzdevums ir jāizsaka citā redakcijā.

Pamatojoties uz:

- Administratīvā procesa likuma 55.panta 1.punktu;
- kā arī, ņemot vērā Ķekavas novada domes Attīstības komitejas 2024.gada 3.aprīļa sēdes atzinumu,

Atklāti balsojot

ar balsīm “Par” (), “Pret” – , “Atturas” – ,

Ķekavas novada dome NOLEMJ:

1. Atcelt Ķekavas novada domes 2019.gada 14.marta lēmumu Nr. 6. “Par detālplānojuma izstrādes uzsākšanu nekustamajam īpašumam “Ceplīši”, Ķekavas pagastā, Ķekavas novadā” (protokols Nr. 6) un darba uzdevumu D-2019-5.
2. Izteikt darba uzdevumu Nr. D-2019-6, kas apstiprināts ar Ķekavas novada domes 2019.gada 14.marta lēmumu Nr. 5 “Par detālplānojuma “Vecsvilpi un Sakšas” grozījumu izstrādes

uzsākšanu nekustamajiem īpašumiem "Vecsvilpi" un "Sakšas", Ķekavas pagastā, Ķekavas novadā" (protokols Nr. 6), jaunā redakcijā (pielikums).

3. Uzdot Ķekavas novada pašvaldības Administratīvajai pārvaldei nosūtīt šo lēmumu: SIA "Slokas 161" uz iesniegumā norādīto elektroniskā pasta adresi: raivis@rbm.lv.

Administratīvais akts stājas spēkā ar brīdi, kad tas paziņots adresātam. Saskaņā ar Paziņošanas likuma 9.panta otro daļu dokuments, kas sūtīts pa elektronisko pastu, uzskatāms par paziņotu otrajā darba dienā pēc tā nosūtīšanas. Atbilstoši Administratīvā procesa likuma 76.panta otrajai daļai un 188.panta otrajai daļai administratīvo aktu var pārsūdzēt Administratīvās rajona tiesas, Rīgas tiesu namā, Baldones ielā 1A, Rīgā, LV-1007, viena mēneša laikā no lēmuma spēkā stāšanās dienas.

Sēdes vadītājs: (*PARAKSTS) Juris Žilko

DARBA UZDEVUMS Nr. D-2019-6
detālplānojuma grozījumu izstrādei nekustamajiem īpašumiem
“Vecsvilpi” un “Sakšas”, Ķekavas pagastā, Ķekavas novadā

1. Detālplānojuma grozījumu izstrādes pamatojums.

- 1.1. Detālplānojuma grozījumu izstrādi ierosina Ķekavas novada Ķekavas pagasta nekustamo īpašumu „Vecsvilpi” (kadastra numurs 8070 011 0054) un “Sakšas” (kadastra numurs 8070 011 0500) (turpmāk – Detālplānojuma teritorija) īpašnieks, ar lūgumu atļaut uzsākt detālplānojuma grozījumu izstrādi ar mērķi pārkārtot iekšējās apkalpes ceļu izvietojumu un grozīt plānotās zemes vienību robežas, precizējot teritorijas izmantošanas un apbūves nosacījumus, detālplānojumā “Vecsvilpi un Sakšas”.
- 1.2. Detālplānojuma teritorijai izstrādāts detālplānojums, kas apstiprināts ar Ķekavas novada domes 2017.gada 27. aprīļa Ķekavas novada domes lēmumu 2.§4 (protokols nr.7 “Par detālplānojuma „Vecsvilpi un Sakšas”, Ķekavas pagastā, Ķekavas novadā apstiprināšanu” (turpmāk – Detālplānojums).
- 1.3. Lai pārkārtotu iekšējās apkalpes ceļu izvietojumu un grozītu plānotās zemes vienību robežas, precizējot teritorijas izmantošanas un apbūves nosacījumus, nepieciešams izstrādāt Detālplānojuma grozījumus.
- 1.4. Detālplānojumu izstrādā pamatojoties uz Teritorijas attīstības plānošanas likuma 28.panta trešo un ceturto daļu, Ministru kabineta 2014.gada 14.oktobra noteikumu Nr. 628 “Noteikumi par pašvaldību teritorijas attīstības plānošanas dokumentiem” 39.1. apakšpunktu, 39.4.1.apakšpunktu, 103.punktu, Zemes pārvaldības likuma 7.pantu un Ķekavas novada teritorijas plānojumu (administratīvai teritorijai līdz 01.07.2021.), kas apstiprināts ar Ķekavas novada domes 2023.gada 22.marta saistošajiem noteikumiem Nr. SN-TPD-2/2023 “Teritorijas izmantošanas un apbūves noteikumi un grafiskā daļa” (turpmāk – Teritorijas plānojums).

2. Detālplānojuma grozījumu izstrādes mērķis un uzdevums

- 2.1. Detālplānojuma grozījumu izstrādes mērķis ir pārkārtot iekšējās apkalpes ceļu izvietojumu un grozīt plānotās zemes vienību robežas, precizējot teritorijas izmantošanas un apbūves nosacījumus.
- 2.2. Detālplānojuma grozījumu izstrādes uzdevums ir pamatot Detālplānojuma teritorijā plānoto darbību – loģistikas uzņēmumu izvietošānu Rūpnieciskās apbūves teritorijā (R).

3. Detālplānojuma grozījumu teritorija

Detālplānojuma grozījumus izstrādā teritorijai, kas atbilst Detālplānojuma teritorijai, ko veido nekustamā īpašuma “Vecsvilpi” zemes vienība ar kadastra apzīmējumu 8070 011 0054 un nekustamā īpašuma “Sakšas” zemes vienība ar kadastra apzīmējumu 8070 011 0050. Kopējā Detālplānojuma grozījumu teritorijas platība – 28.24 ha.

4. Nepieciešamā informācija un dokumenti detālplānojuma grozījumu izstrādei:

4.1. Ķekavas novada domes lēmumi:

- 4.1.1. par detālplānojuma grozījumu izstrādes uzsākšanu, detālplānojuma izstrādes vadītāja apstiprināšanu un detālplānojuma darba uzdevuma apstiprināšanu;
- 4.1.2. par detālplānojuma grozījumu projekta publiskās apspriešanas uzsākšanu;
- 4.1.3. par detālplānojuma grozījumu projekta apstiprināšanu.

- 4.2. Darba uzdevums detālplānojuma grozījumu izstrādei.
- 4.3. Darba uzdevuma 7.punktā minēto institūciju izsniegtie nosacījumi (tehniskie noteikumi) detālplānojuma grozījumu teritorijai;
- 4.4. Darba uzdevuma 7.punktā minēto institūciju izsniegtie atzinumi un saskaņojumi detālplānojuma grozījumu projekta atbilstībai izsniegtajiem tehniskajiem noteikumiem;
- 4.5. Latvijas ģeodēziskajā koordinātu sistēmā LKS-92 un Latvijas normālo augstumu sistēmā LAS- 2000,5 izstrādāta un aktualizēta augstas detalizācijas topogrāfiskā plāna pamatne ar mēroga noteiktību 1:500, ar iekļautiem Nekustamā īpašuma valsts kadastra informācijas sistēmas datiem.

5. Prasības detālplānojuma grozījumu izstrādei:

5.1. Paskaidrojuma raksts:

- 5.1.1. detālplānojuma grozījumu izstrādes mērķis un uzdevumi;
- 5.1.2. detālplānojuma grozījumu risinājumu apraksts un uzdevumi;
- 5.1.3. izvērtējums par detālplānojuma grozījumu ietekmi uz piegulošajām teritorijām;
- 5.1.4. paskaidrojums par detālplānojuma grozījumu īstenošanu.

5.2. Grafiskā daļa:

- 5.2.1. teritorijas pašreizējās izmantošanas plāns;
- 5.2.2. aktuāla Latvijas ģeodēziskajā koordinātu sistēmā LKS-92 un Latvijas normālo augstumu sistēmā LAS-2000,5 izstrādāta un aktualizēta augstas detalizācijas topogrāfiskā plāna pamatne ar mēroga noteiktību 1:500, ar iekļautiem Nekustamā īpašuma valsts kadastra informācijas sistēmas datiem.
- 5.2.3. teritorijas plānotās (atļautās) izmantošanas plāns, kas izstrādāts uz aktuāla Latvijas ģeodēziskajā koordinātu sistēmā LKS-92 un Latvijas normālo augstumu sistēmā LAS-2000,5 izstrādāta un aktualizēta augstas detalizācijas topogrāfiskā plāna pamatnes ar mēroga noteiktību 1:500, ar iekļautiem Nekustamā īpašuma valsts kadastra informācijas sistēmas datiem, kurā norāda:
 - 5.2.3.1. esošās un plānotās zemes vienību robežas;
 - 5.2.3.2. esošās un plānotās apbūves izvietojumu;
 - 5.2.3.3. esošās un plānotās satiksmes infrastruktūras izvietojumu, transporta un gājēju plūsmu;
 - 5.2.3.4. esošās un plānotās aizsargjoslas;
 - 5.2.3.5. apgrūtinājumu eksplikāciju, precizējot rādītājus un aizņemtās teritorijas katrai zemes vienībai (servitūti, būvlaides u.tml.);
 - 5.2.3.6. funkcionālo zonējumu un apbūves rādītājus;
 - 5.2.3.7. vertikālo plānojumu;
 - 5.2.3.8. teritorijas izvietojuma shēmu un pieņemtus apzīmējumus;
 - 5.2.3.9. nekustamā īpašuma lietošanas mērķu (NĪLM) priekšlikumus;
 - 5.2.3.10. adresācijas priekšlikumu, kas saskaņots ar Ķekavas novada pašvaldības Īpašumu pārvaldes speciālistiem (tāl. 29443439);
 - 5.2.3.11. savietoto inženiertīklu shēmu mērogā 1:500 uz aktuāla Latvijas ģeodēziskajā koordinātu sistēmā LKS-92 un Latvijas normālo augstumu sistēmā LAS- 2000,5 izstrādātas un aktualizētas augstas detalizācijas topogrāfiskā plāna pamatnes ar mēroga noteiktību 1:500, ar iekļautiem Nekustamā īpašuma valsts kadastra informācijas sistēmas datiem.

5.3. Teritorijas izmantošanas un apbūves nosacījumi:

- 5.3.1. detalizēti teritorijas izmantošanas un apbūves nosacījumi un apbūves parametri;
- 5.3.2. labiekārtojuma nosacījumi;
- 5.3.3. prasības inženiertehniskajam nodrošinājumam (paredzēt tādu komunikāciju izvietojumu un tehniskos risinājumus, lai pēc iespējas racionāli izmantotu ielas pazemes telpu, norādot visu teritorijai nepieciešamo inženierkomunikāciju un publiskās ārtelpas

kvalitatīvi veidojošo elementu, tajā skaitā ielu apstādījumu, savstarpējo izvietošanu un ielu šķērsprofilus);

5.3.4. prasības arhitektoniskiem risinājumiem;

5.3.5. prasības detālplānojuma grozījumu realizācijai nepieciešamo ceļu (ceļu posmu) izbūvei vai rekonstrukcijai.

5.4. Pārskats par detālplānojuma grozījumu izstrādi:

5.4.1. šā darba uzdevuma 4.1.punktā minētie Ķekavas novada domes lēmumi;

5.4.2. zemes robežu plāns un zemesgrāmatas apliecības kopija;

5.4.3. darba uzdevums detālplānojuma izstrādei;

5.4.4.priekšlikumi, kas saņemti, uzsākot detālplānojuma grozījumu izstrādi, un publiskās apspriešanas materiāli;

5.4.5. ziņojums par vērā ņemtajiem un noraidītajiem priekšlikumiem un iebildumiem;

5.4.6. institūciju izsniegtā informācija, nosacījumi detālplānojuma grozījumu izstrādei un atzinumi par to ievērošanu;

5.4.7. ziņojums par institūciju nosacījumu ievērošanu;

5.4.8. ziņojums par detālplānojuma grozījumu atbilstību Teritorijas plānojumam;

5.4.9. cita informācija, kas izmantota detālplānojuma grozījumu izstrādei.

6. Papildus prasības detālplānojuma grozījumu izstrādāšanai:

6.1. Plānojot detālplānojuma grozījumu teritorijas attīstību, paredzēt perspektīvās ēku novietnes Nekustamajā īpašumā un norādīt vienotus ēku arhitektoniskā veidola risinājumus. Ievērojot šajā punktā noteikto, detālplānojuma grozījumu projekta teritorijas izmantošanas un apbūves nosacījumos iekļaut prasību par nepieciešamību veidot arhitektoniski izteismīgas ēku fasādes.

6.2. Līdz detālplānojuma grozījumu projekta nodošanai publiskajai apspriešanai, nodrošināt piekļuvi no detālplānojuma teritorijas līdz pašvaldības ielai/valsts autoceļam.

6.3. Detālplānojuma grozījumu teritorijā paredzēt elektroenerģijas, gāzes, elektronisko sakaru, lietus ūdens novadīšanas sistēmas izveidi no ielām un ceļiem.

6.4. Paredzēt obligātu centralizēto ūdensapgādes un kanalizācijas sistēmas ierīkošanu, atbilstoši normatīvajiem aktiem, vienlaikus norādot risinājumu par perspektīvo ēku pieslēgšanu centralizētajiem ūdensapgādes un kanalizācijas tīkliem. Saņemt detalizētus nosacījumus no SIA "Ķekavas nami", norādot perspektīvo notekūdeņu apjomu.

6.5. Detālplānojuma grozījumu teritorijā paredzēt ārējās ugunsdzēsības risinājumus.

6.6. Detālplānojuma grozījumu teritorijā paredzēt lietus ūdens kanalizācijas novadīšanas sistēmas risinājumus, tajā skaitā lietusūdens attīrīšanas sistēmu.

6.7. Vismaz 10% no kopējās platības paredzēt apstādījumiem;

6.8. Veikt detālplānojuma grozījumu teritorijas biotopu izpēti un iegūtos secinājumus ņemt vērā detālplānojuma izstrādes gaitā - ja Valsts Vides dienesta nosacījumos nav noteikts savādāk;

6.9. Plānojot detālplānojuma grozījumu teritorijas attīstību, iespēju robežās maksimāli saglabāt tajā esošos kokus.

6.10. Saglabāt esošo meliorācijas sistēmu vai paredzēt tās pārkārtošanu, kā arī saglabāt meliorācijas grāvjus un nodrošināt to netraucētu ekspluatāciju.

6.11. Detālplānojuma grozījumu projektam pievieno administratīvā līguma projektu par detālplānojuma īstenošanu, kurā, papildus normatīvajos aktos noteiktajām prasībām, ietver arī šādus nosacījumus:

6.11.1. noteikumus par detālplānojuma grozījumos ietverto plānošanas risinājumu īstenošanas kārtību un termiņiem;

6.11.2. noteikumus par ārējo ugunsdzēsības risinājumu īstenošanu;

6.11.3. noteikumus par meliorācijas sistēmas pārkārtošanu;

6.11.4. noteikumus par lokālās vai centralizētās ūdensapgādes un lokālās vai centralizētās kanalizācijas sistēmas ierīkošanu;

6.11.5. noteikumus par lietusūdens novadīšanas sistēmas izveidi.

6.12. Izstrādājot detālplānojumu, paredzēt tā obligātu realizāciju pa kārtām, nosakot, ka:

- 6.12.1. pirmajā kārtā atļauts izdalīt detālplānojuma teritorijas ceļus atsevišķos zemesgabalos, piešķirot tiem nosaukumus un nekustamā īpašuma lietošanas mērķus;
- 6.12.2. pēc ceļu izdalīšanas atlikušajām Īpašuma vienības daļām atļauts saglabāt nekustamā īpašuma lietošanas mērķi – zeme, uz kuras galvenā saimnieciskā darbība ir lauksaimniecība (NĪLM kods – 0101);
- 6.12.3. otrajā kārtā paredzēt detālplānojuma ceļu izbūvi ar visām nepieciešamajām komunikācijām, kuras paredzētas detālplānojumā un šo ceļu nodošanu ekspluatācijā;
- 6.12.4. otro kārtu iespējams sadalīt apakškārtās ar nosacījumu, ka tās seko viena otrai loģiskā secībā, veidojot vienotu izbūvējamo ceļu tīklu;
- 6.12.5. trešajā kārtā paredzēt iespēju veikt detālplānojumā paredzēto apbūves parceļu izdalīšanu un apbūvi saskaņā ar detālplānojumu, piešķirot tām adreses un nekustamā īpašuma lietošanas mērķus saskaņā ar detālplānojumu;
- 6.12.6. trešo kārtu iespējams sadalīt apakškārtās ar nosacījumu, ka tās seko viena otrai loģiskā secībā, veidojot vienotu apbūves struktūru kopā ar jau izbūvētajām ielām.

7. Institūcijas, no kurām saņemami nosacījumi, atzinumi vai saskaņojumi:

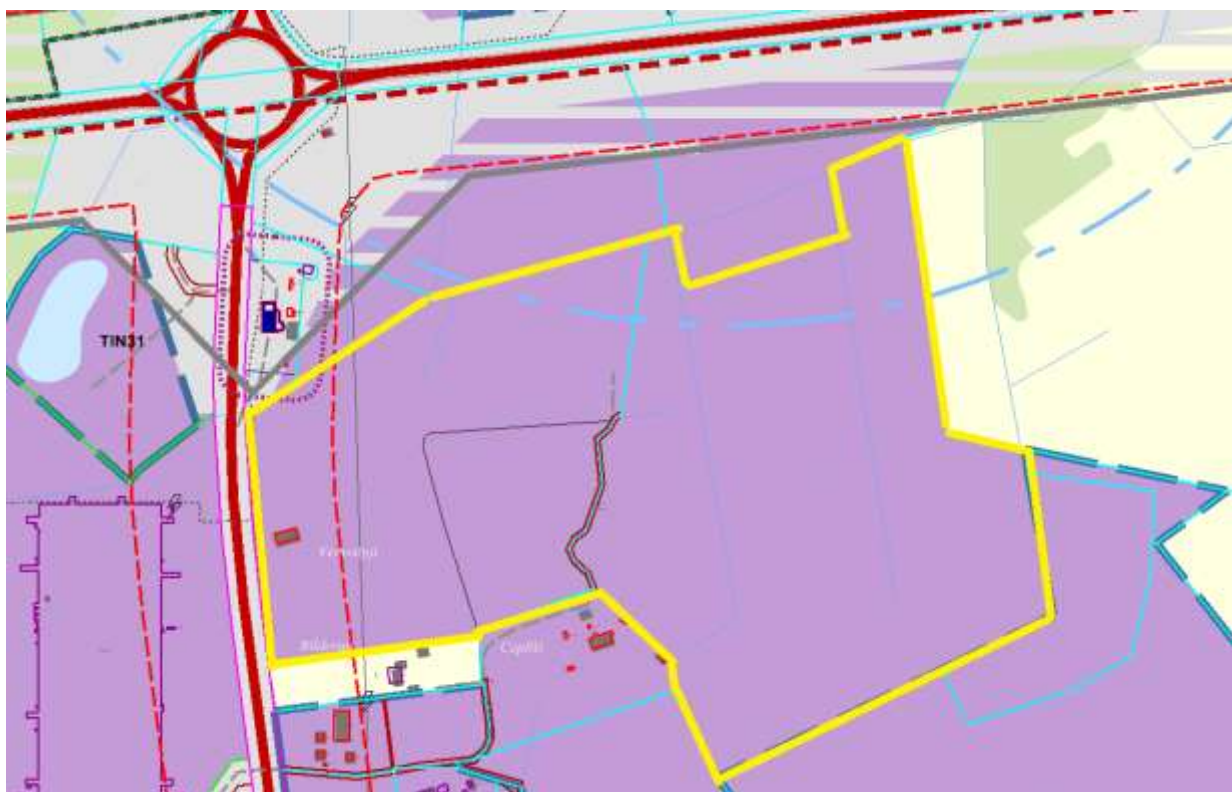
- 7.1. Veselības inspekcija (Klijānu iela 7, Rīga, LV-1012, tālr. 67317787);
- 7.2. AS “Sadales tīkls” Pierīgas reģions (Līči, Stopiņu novads, LV-2130, tālr. 80200400);
- 7.3. Valsts SIA “Zemkopības ministrijas nekustamie īpašumi” Zemgales reģiona meliorācijas nodaļa (Uzvaras iela 1, Bauska, Bauskas novads, LV-3901, tālr. 63923822);
- 7.4. SIA “TET” (Bāriņu iela 10, Rīga, LV-1002);
- 7.5. SIA “Ķekavas nami” (Rāmavas iela 17, Rāmava, Ķekavas pagasts, Ķekavas novads, LV-2123, tālr. 67937448);
- 7.6. Valsts vides dienesta Lielrīgas reģionālā vides pārvalde (Rūpniecības iela 23, Rīga, LV-1045, tālr. 67084278);
- 7.7. AS “Gasol” (Vagonu iela 20, Rīga, LV-1009, tālr. 67369111).
- 7.8. Valsts A/S „Latvijas Valsts ceļi” Rīgas nodaļa (Mazā Rencēnu iela 3, Rīga, LV-1073, tālr. 67249066).
- 7.9. Valsts meža dienesta Rīgas reģionālās virsmežniecības Ogres birojs (Brīvības ielā 129, Ogrē, LV-5001; tālr. 65035627; ogres.birojs@riga.vmd.gov.lv).

8. Detālplānojuma grozījumu izstrādes kārtība:

- 8.1. Detālplānojuma grozījumus izstrādā, ievērojot šo darba uzdevumu un spēkā esošos normatīvos aktus.
- 8.2. Detālplānojuma grozījumu izstrādes vadītājs publicē paziņojumus Ķekavas novada pašvaldības informatīvajā biļetenā “Ķekavas Novads”, Ķekavas novada pašvaldības tīmekļa vietnē www.kekava.lv un Teritorijas attīstības plānošanas informācijas sistēmā (turpmāk – TAPIS) katrā no detālplānojuma grozījumu izstrādes posmiem pēc šādu lēmumu pieņemšanas:
 - 8.2.1. pēc pašvaldības lēmuma par detālplānojuma grozījumu izstrādes uzsākšanu;
 - 8.2.2. pēc pašvaldības lēmuma par detālplānojuma grozījumu projekta nodošanu publiskajai apspriešanai un institūciju atzinumu saņemšanai;
 - 8.2.3. pēc pašvaldības lēmuma par detālplānojuma grozījumu projekta apstiprināšanu.
- 8.3. Detālplānojuma grozījumu izstrādes vadītājs nosūta paziņojumu ar detālplānojuma grozījumu risinājumu saistīto nekustamo īpašumu īpašniekiem (tiesiskajiem valdītājiem).
- 8.4. Detālplānojuma grozījumu izstrādātājs detālplānojuma grozījumu teritorijā izvietoj informācijas stendu (ne mazāku kā 1,0 m x 0,5 m), kurā norāda informāciju par:
 - 8.4.1. detālplānojuma grozījumu izstrādes uzsākšanu;
 - 8.4.2. detālplānojuma grozījumu izstrādes mērķi;
 - 8.4.3. iespēju iepazīties ar informāciju par detālplānojuma grozījumu izstrādes gaitu, norādot Ķekavas novada pašvaldības tīmekļa vietnes adresi.

- 8.5. Detālplānojuma grozījumu izstrādātājs, izmantojot TAPIS, pieprasa un saņem no institūcijām šā darba uzdevuma 7.punktā minētos nosacījumus.
- 8.6. Detālplānojuma grozījumu izstrādē izmanto aktuālu Latvijas ģeodēziskajā koordinātu sistēmā LKS-92 un Latvijas normālo augstumu sistēmā LAS- 2000,5 izstrādātu un aktualizētu augstas detalizācijas topogrāfiskā plāna pamatni ar mēroga noteiktību 1:500, ar iekļautiem Nekustamā īpašuma valsts kadastra informācijas sistēmas datiem.
- 8.7. Detālplānojuma grozījumu izstrādātājs apkopo saņemtos priekšlikumus un nosacījumus un izstrādā detālplānojuma grozījumu projektu. Detālplānojuma grozījumu projektu noformē vienā eksemplārā, papildus pievienojot tā grafisko daļu digitālā veidā (*dgn vai *dwg formātā), realizācijas kārtību, paskaidrojuma rakstu un teritorijas izmantošanas un apbūves nosacījumus digitālā veidā (*doc formātā), un iesniedz detālplānojuma izstrādes vadītājam.
- 8.8. Pēc Ķekavas novada domes lēmuma par detālplānojuma grozījumu projekta nodošanu publiskajai apspriešanai un institūciju atzinumu saņemšanai pieņemšanas, detālplānojuma grozījumu izstrādes vadītājs nosūta paziņojumu ar detālplānojuma grozījumu risinājumu saistīto nekustamo īpašumu īpašniekiem (tiesiskajiem valdītājiem).
- 8.9. Pēc Ķekavas novada domes lēmuma par detālplānojuma grozījumu projekta nodošanu publiskajai apspriešanai un institūciju atzinumu saņemšanai pieņemšanas, detālplānojuma grozījumu izstrādātājs sagatavo detālplānojuma grozījumu pirmo redakciju, noformē to digitālā veidā (*pdf formātā), nodrošina tajā ietvertās ierobežotas pieejamības informācijas aizsardzību atbilstoši spēkā esošajiem normatīvajiem aktiem, un iesniedz detālplānojuma izstrādes vadītājam ievietošanai Ķekavas novada pašvaldības tīmekļa vietnē.
- 8.10. Detālplānojuma grozījumu izstrādātājs veic publiskās apspriešanas pasākumus, ar TAPIS starpniecību pieprasa šā darba uzdevuma 7.punktā minēto institūciju atzinumus, apkopo iegūtos rezultātus un nepieciešamības gadījumā veic labojumus detālplānojuma grozījumu projektā.
- 8.11. Detālplānojuma projekta galīgo redakciju detālplānojuma izstrādātājs noformē vienā eksemplārā, papildus pievienojot detālplānojuma projektu digitālā formātā, un iesniedz detālplānojuma izstrādes vadītājam izskatīšanai.
- 8.12. Noformējot detālplānojuma grozījumu projekta galīgo redakciju, detālplānojuma grozījumu izstrādātājs paraksta detālplānojuma projekta galīgās redakcijas titullapu, paskaidrojuma rakstu, grafisko daļu un teritorijas izmantošanas un apbūves nosacījumus.
- 8.13. Detālplānojuma projekta grafisko daļu detālplānojuma izstrādātājs noformē digitālā veidā (*dgn vai *dwg formātā).
- 8.14. Detālplānojuma projekta galīgo redakciju detālplānojuma izstrādātājs noformē vienā eksemplārā cietos vākos, pievienojot detālplānojuma grozījumu projektu digitālā formātā, un iesniedz Ķekavas novada domei lēmuma pieņemšanai par detālplānojuma grozījumu projekta apstiprināšanu.
- 8.15. Detālplānojuma grozījumu izstrādes vadītājs divu nedēļu laikā no Ķekavas novada domes lēmuma par detālplānojuma grozījumu projekta apstiprināšanu pieņemšanas dienas nodrošina paziņojuma par detālplānojuma grozījumu apstiprināšanu ievietošanu TAPIS, Latvijas Republikas oficiālajā izdevumā "Latvijas Vēstnesis" un Ķekavas novada pašvaldības tīmekļa vietnē www.kekava.lv.

9. Fragments no Ķekavas novada teritorijas plānojumu (administratīvai teritorijai līdz 01.07.2021.) funkcionālā zonējuma kartes.



PROJEKTS

SĒDES PROTOKOLA PIELIKUMS

2024.gada 10.aprīlis

protokols Nr. .

LĒMUMS Nr.

Par lokālplānojuma izstrādes uzsākšanu teritorijas plānojuma grozījumiem nekustamajā īpašumā Vēja Roze, Lapeniekos, Ķekavas pagastā, Ķekavas novadā

Izskatot SIA “Vēja Roze” 2024.gada 12.marta iesniegumu (reģistrēts 2024.gada 12.martā ar Nr. 1-6.1/24/1567), ar lūgumu atļaut lokālplānojuma izstrādi nekustamajā īpašumā “Vēja roze”, kadastra numurs 8070 007 0217, zemes vienībai ar kadastra apzīmējumu 8070 007 0217, Lapeniekos, Ķekavas novadā, daudzfunkcionālas ēkas biroju un komerciāla rakstura uzņēmumu, t.sk., vieglās ražošanas uzņēmumu, darbības nodrošināšanai, precizēt TIN72 teritoriju, **Ķekavas novada dome konstatē:**

1. Saskaņā ar informāciju Ķekavas pagasta zemesgrāmatas nodalījumā Nr. 718, nekustamais īpašums “Vēja roze”, kadastra numurs 8070 007 0217, Lapeniekos Ķekavas pagastā, Ķekavas novadā, sastāv no zemes vienības ar kadastra apzīmējumu 8070 007 0217, 2.8041 ha platībā (turpmāk – Nekustamais īpašums). Īpašuma tiesība uz Nekustamo īpašumu nostiprināta SIA “Vēja Roze”.
2. Saskaņā ar Valsts zemes dienesta Nekustamā īpašuma valsts kadastra informācijas sistēmas datiem:
 - 2.1. Nekustamā īpašuma platība ir 2.8041 ha;
 - 2.2. Nekustamā īpašuma lietošanas mērķis: zeme, uz kuras galvenā saimnieciskā darbība ir lauksaimniecība (NĪLM kods 0101) 2.8041 ha platībā.
3. Nekustamais īpašums atrodas Lapenieku ciema teritorijā, piebraukšana no pašvaldības ielas.
4. Saskaņā ar Ķekavas novada teritorijas plānojumu (administratīvai teritorijai līdz 01.07.2021.), kas apstiprināts ar Ķekavas novada domes 2023.gada 22.marta saistošajiem noteikumiem Nr. SN-TPD-2/2023 “Teritorijas izmantošanas un apbūves noteikumi un grafiskā daļa” (turpmāk – Teritorijas plānojums), Nekustamajam īpašumam noteikts funkcionālais zonējums daļā Jaukta centra apbūves teritorija (JC), daļā Transporta infrastruktūras teritorijas (TR). Nekustamais īpašums atrodas TIN 31 teritorijā - teritorija, kurā ietvertajiem nekustamajiem īpašumiem obligāti izstrādājams detālplānojums.
5. Iecere mainīt teritorijas funkcionālo zonējumu uz Jauktas centra apbūves teritoriju (JC) ar indeksu, kurš pieļauj vieglās ražošanas uzņēmuma būvniecību, atbilst Ķekavas novada ilgtspējīgajai stratēģijai līdz 2030.gadam – Urbānās telpas tālākā attīstība.
6. saskaņā ar Ministru kabineta 2014.gada 14.oktobra noteikumu Nr. 628 “Noteikumi par pašvaldību teritorijas attīstības plānošanas dokumentiem” 33.punktu, lokālplānojumu izstrādā, pamatojoties uz pašvaldības ilgtspējīgas attīstības stratēģiju, pašvaldības teritorijas plānojumu un ņemot vērā normatīvajos aktos par teritorijas plānošanu, izmantošanu un apbūvi noteiktās prasības, kā arī blakus esošo pašvaldību plānošanas dokumentus.

Pamatojoties uz:

- Teritorijas attīstības plānošanas likuma 13.panta otro daļu,
- Ministru kabineta 2014.gada 14.oktobra noteikumu Nr. 628 “Noteikumi par pašvaldību teritorijas attīstības plānošanas dokumentiem” 33., 75.-78. punktiem,
- Ministru kabineta 2013.gada 30.aprīļa noteikumu Nr. 240 “Vispārīgie teritorijas plānošanas, izmantošanas un apbūves noteikumi” 15. punktu, 239. punktu,
- kā arī, ņemot vērā Ķekavas novada domes Attīstības komitejas 2024.gada 3.aprīļa sēdes atzinumu,

***ŠIS DOKUMENTS IR ELEKTRONISKI PARAKSTĪTS AR DROŠU ELEKTRONISKO PARAKSTU UN SATUR LAIKA ZĪMOGU.**

Atklāti balsojot

ar balsīm “Par” (), “Pret” – , “Atturas” – ,

Ķekavas novada dome NOLEMJ:

1. Atcelt Ķekavas novada domes 2023.gada 23. novembra lēmumu Nr. 31 “Par detālplānojuma izstrādes uzsākšanu nekustamajam īpašumam “Vēja roze”, Lapeniekos, Ķekavas pagastā, Ķekavas novadā” (protokols Nr. 25).
2. Atļaut uzsākt lokālplānojuma izstrādi teritorijas plānojuma grozījumiem, saskaņā ar darba uzdevumu Nr. LP-2024-4 (1.pielikums), nekustamajam īpašumam “Vēja roze”, kadastra numurs 8070 007 0217, zemes vienībai ar kadastra apzīmējumu 8070 007 0217, Lapeniekos, Ķekavas novadā.
3. Apstiprināt darba uzdevumu Nr. LP-2024-4 un noteikt lokālplānojuma robežas atbilstoši lēmuma lemjošās daļas 1.punktā minētā nekustamā īpašuma robežām.
4. Apstiprināt par lokālplānojuma izstrādes vadītāju Ķekavas novada pašvaldības Attīstības un būvniecības pārvaldes teritorijas plānotāju Andri Lāci.

Sēdes vadītājs: (*PARAKSTS) Juris Žilko

DARBA UZDEVUMS NR. LP-2024-4
lokālplānojuma izstrādei teritorijas plānojuma grozījumiem
nekustamajā īpašumā “Vēja roze”, kadastra numurs 8070 007 0217, zemes vienībai ar
kadastra apzīmējumu 8070 007 0217, Lapeniekos, Ķekavas novadā

1. Lokālplānojumu izstrādā, pamatojoties uz:

- 1.1. Teritorijas attīstības plānošanas likumu;
- 1.2. Aizsargjoslu likumu;
- 1.3. Dokumentu juridiskā spēka likumu;
- 1.4. Ministru kabineta 2014.gada 14.oktobra noteikumu Nr. 628 “Noteikumi par pašvaldību teritorijas attīstības plānošanas dokumentiem”;
- 1.5. Ministru kabineta 2013.gada 30.aprīļa noteikumiem Nr. 240 “Vispārīgie teritorijas plānošanas, izmantošanas un apbūves noteikumi”;
- 1.6. Ministru kabineta 2018.gada 4.septembra noteikumiem Nr. 558 “Dokumentu izstrādāšanas un noformēšanas kārtība”;
- 1.7. citiem spēkā esošajiem normatīvajiem aktiem;
- 1.8. Ķekavas novada teritorijas plānojumu (administratīvai teritorijai līdz 01.07.2021.), kas apstiprināts ar Ķekavas novada pašvaldības 2023.gada 22.marta saistošajiem noteikumiem Nr. SN-TPD-2/2023 “Teritorijas izmantošanas un apbūves noteikumi un grafiskā daļa” (turpmāk – Teritorijas plānojums).

2. **Lokālplānojuma izstrādes mērķis** – mainīt Jauktas centra apbūves teritorijas (JC) apbūves parametrus, lai būtu iespējams būvēt daudzfunkcionālas ēkas biroju un komerciāla rakstura uzņēmumiem, t.sk., vieglās ražošanas uzņēmumiem - Jauktas centra apbūves teritorija ar indeksu.

3. **Lokālplānojuma teritorija** - Lokālplānojuma izstrādes robežas atbilst nekustamā īpašuma “Vēja roze”, kadastra numurs 8070 007 0217, zemes vienībai ar kadastra apzīmējumu 8070 007 0217, Lapeniekos, Ķekavas novadā, robežām.

4. Lokālplānojuma izstrādes uzdevumi

4.1. Lokālplānojuma izstrāde:

4.1.1. Paskaidrojuma rakstā iekļaut:

- 4.1.1.1. lokālplānojuma izstrādes pamatojumu;
- 4.1.1.2. lokālplānojuma atbilstību ilgtspējīgas attīstības stratēģijai;
- 4.1.1.3. risinājumu aprakstu, kas ietver:
 - 4.1.1.3.1. izvērtējumu par esošo funkcionālo zonu atbilstību faktiskajai situācijai;
 - 4.1.1.3.2. lokālplānojuma un apkārtesošo teritoriju esošās situācijas raksturojumu, kas ietver faktisko teritorijas izmantošanu, pieejamās inženierkomunikācijas un aprūtinājumus;
 - 4.1.1.3.3. ieceres aprakstu un iespējamās ietekmes uz apkārtējām teritorijām;

- 4.1.1.3.4. lokālplānojuma risinājumus, kas iekļautu transporta un gājēju kustību, plānotās apbūves izvietojumu un teritorijas labiekārtojumu, kā arī plānoto iedzīvotāju skaitu un satiksmes intensitāti;
- 4.1.1.3.5. attēlus, shēmas, kas paskaidro augstākminēto;
- 4.1.2. Grafiskajā daļā attēlo:
 - 4.1.2.1. funkcionālās zonas – Jauktas centra apbūves teritoriju (JC) ar indeksu, Transporta infrastruktūras teritoriju (TR);
 - 4.1.2.2. teritorijas pašreizējās plānotās (atļautās) izmantošanas plānu;
 - 4.1.2.3. teritorijas funkcionālā zonējuma plānu M 1 : 500 (galvenais plāns) uz topogrāfiskās informācijas plāna pamatnes, nosakot:
 - 4.1.2.3.1. esošās un plānotās aizsargjoslas;
 - 4.1.2.3.2. apgrūtinājumu eksplikāciju, precizējot minētos rādītājus un to aizņemtās platības (servitūti, būvlaides u.c.);
 - 4.1.2.3.3. funkcionālo zonējumu un apbūves rādītājus;
 - 4.1.2.3.4. teritorijas izvietojuma shēmu un pieņemtos apzīmējumus;
 - 4.1.2.3.5. nekustamā īpašuma lietošanas mērķu (NĪLM) priekšlikumus;
 - 4.1.2.4. inženiertehnisko komunikāciju shēmu ar ielu/ceļu šķērsprofiliem;
 - 4.1.2.5. LAS-2000,5 koordinātu sistēmā izgatavotu aktualizētu digitālu augstas detalizācijas topogrāfiskās informācijas plāna pamatni M 1:500 ar iekļautu nekustamā īpašuma valsts kadastra reģistra informāciju;
 - 4.1.2.6. teritorijas funkcionālā zonējuma plānu M 1: 500 (galvenais plāns) uz digitālas augstas detalizācijas topogrāfiskās informācijas plāna pamatnes nosakot:
 - 4.1.2.6.1. esošās un plānotās zemes vienību robežas;
 - 4.1.2.6.2. esošās un plānotās apbūves izvietojumu;
 - 4.1.2.6.3. esošās un plānotās satiksmes infrastruktūras izvietojumu un plānoto transporta un gājēju plūsmu;
 - 4.1.2.6.4. esošās un plānotās aizsargjoslas;
 - 4.1.2.6.5. apgrūtinājumu eksplikāciju, precizējot minētos rādītājus un to aizņemtās platības katrai zemes vienībai (servitūti, būvlaides u.c.);
 - 4.1.2.6.6. funkcionālo zonējumu un apbūves rādītājus;
 - 4.1.2.6.7. vertikālo plānojumu;
 - 4.1.2.6.8. teritorijas izvietojuma shēmu un pieņemtos apzīmējumus;
 - 4.1.2.6.9. nekustamā īpašuma lietošanas mērķu (NĪLM) priekšlikumus;
 - 4.1.2.7. inženiertehnisko komunikāciju shēmu ar ceļu šķērsprofiliem;
 - 4.1.2.8. apgrūtinātās teritorijas;
 - 4.1.2.9. sarkanās līnijas;
 - 4.1.2.10. saglabājamo zaļo struktūru;
 - 4.1.2.11. transporta un gājēju infrastruktūrai paredzētās teritorijas;
 - 4.1.2.12. saglabājamo un plānoto apbūves apjoma novietojumu;
 - 4.1.2.13. ja nepieciešams, attēlo vēl citu informāciju, atbilstoši Ministru kabineta noteikumiem par pašvaldību teritorijas plānošanas dokumentiem;
- 4.1.3. Teritorijas izmantošanas un apbūves noteikumos noteikt prasības teritorijas izmantošanai, apbūves parametrus u.c. prasības, kas nepieciešamamas plānotās apbūves nodrošināšanai (t. sk., nosakot teritorijas izmantošanas nosacījumus un apbūves parametrus, kā arī nosakot citas prasības, aprobežojumus un nosacījumus, teritorijas īpatnības, specifiku

(apbūves intensitāte, blīvums, ēku augstums, pielietojamie apdares materiāli, žogu tipi u. c.);

4.1.4. Teritorijas izmantošanas un apbūves noteikumos noteikt:

4.1.4.1. būvlaidi, ne mazāku par 6m;

4.1.4.2. vieglās ražošanas uzņēmumiem izvietojumam atbilstošus apbūves rādītājus;

4.1.4.3. teritorijā paredzēt lietus ūdens novadīšanas sistēmas;

4.1.4.4. teritorijas labiekārtojuma prasības (brauktuvju un ietvju segums, apstādījumi);

4.1.4.5. meliorācijas tīkla pārbūves projektu, nodrošinot sistēmas funkcionēšanu (ja nepieciešams);

4.1.4.6. teritorijas biotopu izpēti, ja to pieprasa Valsts vides dienests.

5. Papildus prasības lokālpilnojumā izstrādāšanai:

5.1. veidot vienotu un caurbraucamu ielu/ceļu tīklu un vienotus inženiertehnisko komunikāciju tīklus gan lokālpilnojumā teritorijā, gan arī paredzot šo ielu/ceļu iespējamo turpināšanos pieguļošajās teritorijās (t.sk., arī ar pašvaldības ielām/ceļiem);

5.2. lokālpilnojumā teritorijā paredzēt elektroapgādes sistēmu, gāzes apgādes sistēmu, elektronisko sakaru sistēmu, lietus ūdens novadīšanas sistēmu no ielām/ceļiem;

5.3. plānotajai apbūvei paredzēt centrālo ūdensapgādes un centrālo kanalizācijas sistēmu (ar perspektīvo būvju pieslēgumiem) izveidošanu un paredzēt pieslēguma izveidošanu centrālajai kanalizācijas un centrālajai ūdensapgādes sistēmai;

5.4. lokālpilnojumā teritorijā paredzēt lietus ūdens kanalizācijas novadīšanas sistēmu

5.5. pēc iespējas maksimāli saglabāt vērtīgos kokus, atbilstoši normatīvajiem aktiem;

5.6. saglabāt esošo meliorācijas sistēmu vai paredzēt tās pārkārtošanu, saglabāt meliorācijas grāvjus un nodrošināt to netraucētu ekspluatāciju (ja nepieciešams);

5.7. lokālpilnojumā teritorijas ielas paredzēt ar apgaismojumu;

5.8. izstrādāt lokālpilnojumā detalizāciju tādā apjomā, lai nebūtu nepieciešams izstrādāt detalplānojumā apbūves veidu precizēšanai.

5.9. līdz lokālpilnojumā projekta nodošanai publiskajai apspriešanai, nodrošināt piekļuvi no lokālpilnojumā teritorijas līdz pašvaldības ielai vai valsts autoceļam, atbilstoši normatīvajiem aktiem par ceļu pievienošanu valsts autoceļiem. Ja tas nav iespējams, piekļuvi nodrošina pa servitūta ceļu vai pa projektētu servitūta ceļu pēc servitūta nodibināšanas vai pa pašvaldības nozīmes ielu.

6. Institūcijas, no kurām ir nepieciešams saņemt nosacījumus un atzinumus

6.1. Valsts vides dienests;

6.2. Dabas aizsardzības pārvalde;

6.3. Veselības inspekcija;

6.4. AS "Sadales tīkls";

6.5. SIA "Tet";

6.6. AS "Gaso";

6.7. VSIA "Latvijas valsts ceļi";

6.8. SIA "Baložu komunālā saimniecība"

6.9. Zemkopības ministrijas Nekustamie īpašumi.

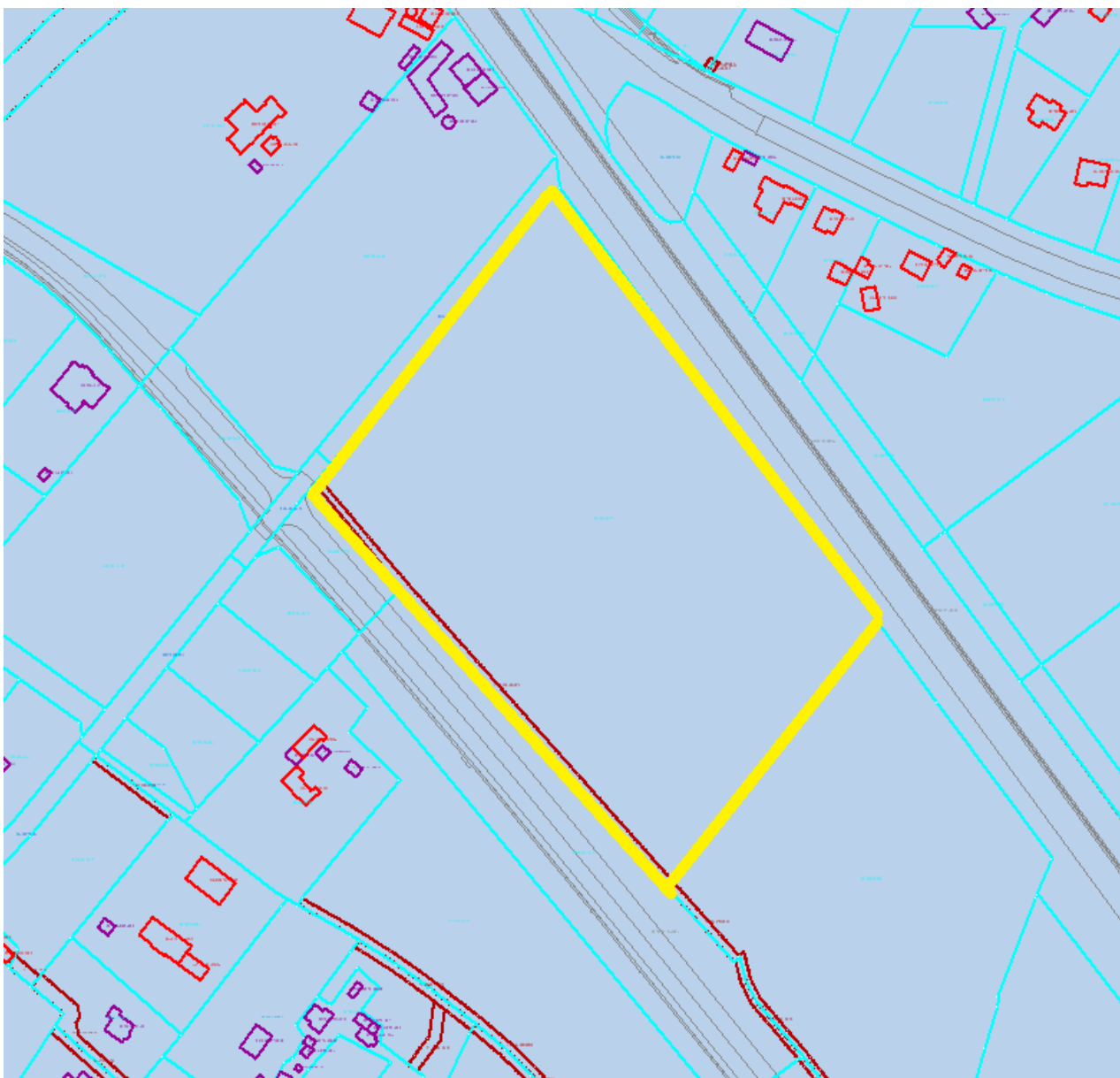
7. Lokālpilnojumā izstrādes materiāli:

- 7.1. Latvijas ģeodēziskā koordinātu sistēmā LAS-2000,5 izgatavota vai aktualizēta (ne vecāka par diviem gadiem) topogrāfijas ar mēroga noteiktību 1:500 ar iekļautu nekustamā īpašuma valsts kadastra reģistra informāciju;
- 7.2. Teritorijas plānojums;
- 7.3. Ilgtspējīgas attīstības stratēģija;
- 7.4. Citi materiāli, ja nepieciešams.

8. Lokālplānojuma izstrādes kārtība un sabiedrības iesaiste:

- 8.1. Lokālplānojuma izstrādes vadītājs publicē paziņojumus pašvaldības informatīvajā biļetenā „Ķekavas Novads”, Teritorijas attīstības plānošanas informācijas sistēmā (TAPIS) un pašvaldības tīmekļa vietnē www.kekava.lv katrā no lokālplānojuma izstrādes posmiem pēc lēmumu pieņemšanas par:
 - 8.1.1. lokālplānojuma izstrādes uzsākšanu;
 - 8.1.2. lokālplānojuma projekta apstiprināšanu un publiskās apspriešanas uzsākšanu;
 - 8.1.3. lokālplānojuma apstiprināšanu un saistošo noteikumu izdošanu (arī oficiālajā izdevumā „Latvijas Vēstnesis”).
- 8.2. Lokālplānojuma izstrādātājs pieprasa un saņem institūciju nosacījumus un atzinumus.
- 8.3. Lokālplānojuma izstrādātājs projekta redakcijas publiskajai apspriešanai izdrukas veidā iesniedz pašvaldībai izvietošanai tās telpās ne vēlāk kā 3 dienas pirms publiskās apspriešanas uzsākšanas.
- 8.4. Lokālplānojuma izstrādātājs lokālplānojuma teritorijā izvieto informācijas stendu (ne mazāku par A3 formātu) ar informāciju:
 - 8.4.1. par lokālplānojuma izstrādes uzsākšanu;
 - 8.4.2. par lokālplānojuma izstrādes mērķi;
 - 8.4.3. pašvaldības tīmekļa vietnes adresi, kur var iepazīties un sekot informācijai par lokālplānojuma izstrādes gaitu.
- 8.5. Lokālplānojuma izstrādātājs apkopo publiskās apspriešanas laikā saņemtos priekšlikumus un iesniedz tos lokālplānojuma izstrādes vadītājam.
- 8.6. Pēc lokālplānojuma stāšanās spēkā, izstrādātājs lokālplānojuma izstrādes vadītājam izdrukas veidā vienā eksemplārā iesniedz lokālplānojuma projektu un pārskatu par lokālplānojuma izstrādes procesu, papildus pievienojot grafisko daļu *dgn. vai *dwg. formātā.

9. Lokālpilnovarotāja teritorija



Sēdes vadītājs: (*PARAKSTS) Juris Žilko



ĶEKAVAS NOVADA DOME

Gaismas iela 19 k-9 -1, Ķekava, Ķekavas novads, LV-2123,
tālrunis 8488, 29467749; e-pasts: novads@kekava.lv

2024.gada 10.aprīlis

protokols Nr. __

LĒMUMS Nr. __

Par Ķekavas novada pašvaldības saistošo noteikumu Nr. __/2024 “Par interešu izglītības un pieaugušo neformālās izglītības programmu licencēšanas kārtību” apstiprināšanu

Pašvaldību likuma Pārejas noteikumu 6.punktā noteikta prasība, ka dome izvērtē uz likuma "Par pašvaldībām" normu pamata izdoto saistošo noteikumu atbilstību Pašvaldību likumam un izdod jaunus saistošos noteikumus atbilstoši Pašvaldību likumā ietvertajam pilnvarojumam. Uz likuma “Par pašvaldībām” pamata izdotie saistošie noteikumi piemērojami līdz 2024.gada 30.jūnijam. Līdz ar minēto, pieņemami jauni saistošie noteikumi “Par interešu izglītības un pieaugušo neformālās izglītības programmu licencēšanas kārtību”.

Pamatojoties uz:

- Pašvaldību likuma 10.panta pirmās daļas 1.punktu un 44.panta otro daļu;
- kā arī, ņemot vērā Ķekavas novada domes Izglītības, kultūras un sporta komitejas 2024.gada 3.aprīļa sēdes atzinumu,

Ķekavas novada dome NOLEMJ:

1. Apstiprināt Ķekavas novada pašvaldības saistošos noteikumus Nr. __/2024 “Par interešu izglītības un pieaugušo neformālās izglītības programmu licencēšanas kārtību” un to paskaidrojuma rakstu (pielikumā).
2. Saistošos noteikumus triju dienu laikā pēc to parakstīšanas elektroniskā veidā nosūtīt Vides aizsardzības un reģionālās attīstības ministrijai atzinuma sniegšanai.
3. Saistošos noteikumus un to paskaidrojuma rakstu, ja Vides aizsardzības un reģionālās attīstības ministrijas atzinumā nav izteikti iebildumi par saistošo noteikumu tiesiskumu, publicēt oficiālajā izdevumā “Latvijas Vēstnesis”. Šāda kārtība piemērojama arī gadījumā, kad pašvaldībai likumā noteiktajā termiņā atzinums nav nosūtīts.
4. Saistošos noteikumus pēc to spēkā stāšanās publicēt Ķekavas novada pašvaldības tīmekļa vietnē www.kekava.lv un nodrošināt saistošo noteikumu pieejamību Ķekavas novada pašvaldības administrācijas ēkā Ķekavā un Ķekavas novada pašvaldības pārvaldēs Baldonē, Baložos un Daugmalē.
5. Lēmums stājas spēkā ar tā pieņemšanas brīdi.

Sēdes vadītājs:

(PARAKSTS*)

J.Žilko

Apstiprināti
ar Ķekavas novada domes
2024. gada _____ sēdes
lēmumu Nr. _____ (protokols Nr. _____)

Saistošie noteikumi Nr. _____/2024

Par interešu izglītības un pieaugušo neformālās izglītības programmu licencēšanas kārtību

Izdoti saskaņā ar Pašvaldību likuma
44. panta otro daļu

I. VISPĀRĪGIE JAUTĀJUMI

1. Saistošie noteikumi (turpmāk – noteikumi) nosaka kārtību, kādā Ķekavas novada pašvaldība (turpmāk – pašvaldība) īsteno pašvaldības kompetenci – izsniegt licences juridiskām un fiziskām personām interešu izglītības programmu īstenošanai vai atļaujas juridiskām un fiziskām personām neformālās izglītības programmu īstenošanai.

2. Noteikumi nosaka iesniegto interešu izglītības un neformālās izglītības programmu licencēšanas dokumentu izvērtēšanas kārtību, lēmuma par interešu izglītības programmas licences vai neformālās izglītības programmas atļaujas izsniegšanas, termiņa pagarināšanas, pārreģistrācijas, izsniegšanas atteikuma vai anulēšanas kārtību.

3. Noteikumos noteikto izglītības programmu licencēšanu nodrošina pašvaldības domes izveidota Interešu izglītības un pieaugušo neformālās izglītības programmu licencēšanas komisija (turpmāk – komisija).

II. LICENCES VAI ATĻAUJAS PIEPRASĪJUMA IESNIEGŠANAS KĀRTĪBA

4. Licences/atļaujas saņemšanai tās pieprasītājs pašvaldībā iesniedz:

4.1. rakstveida iesniegumu:

4.1.1. saskaņā ar noteikumu 1. pielikumu, ja licences pieprasītājs ir juridiska persona;

4.1.2. saskaņā ar noteikumu 2. pielikumu, ja licences pieprasītājs ir fiziska persona;

4.2. aprakstu par licencējamo interešu izglītības saskaņā ar noteikumu 3. pielikumu vai neformālās izglītības programmu saskaņā ar noteikumu 4. pielikumu;

4.3. izglītības programmas īstenošanai nepieciešamā personāla izglītību apliecinājošu dokumentu apliecinātas kopijas (neattiecas uz neformālās izglītības programmu);

4.4. dokumenta, kas apliecina nodrošinājumu ar vietu (būve, telpa, zemesgabals u.c.) licencējamās izglītības programmas īstenošanai, oriģinālu vai apliecinātu kopiju;

4.5. izziņu no Sodu reģistra, saskaņā ar Bērnu tiesības aizsardzības likuma 72. panta piektajā daļā noteikto, personām, kuras īsteno interešu vai neformālās izglītības programmas bērniem un jauniešiem, izņemot pašvaldības dibināto izglītības iestāžu pedagoģiskos darbiniekus.

5. Lai saņemtu licenci/atļauju, tās pieprasītājs noteikumu 4. punktā minētos dokumentus iesniedz pašvaldībā, Gaismas iela 19 k-9-1, Ķekava, Ķekavas novads, LV-2123, vai nosūta pa pastu uz minēto adresi, vai elektroniski parakstītus ar drošu elektronisko parakstu nosūta uz e-pasta adresi: novads@kekava.lv, vai iesniedz pašvaldības e-adresē: Ķekavas novada pašvaldības e-adrese.

6. Komisijai ir tiesības pieprasīt papildu informāciju un dokumentus, kas nepieciešami licences/atļaujas piešķiršanai.

III. LICENCES/ATĻAUJAS PIEPRASĪJUMA IZVĒRTĒŠANAS UN IZSNIEGŠANAS KĀRTĪBA

7. Komisija izglītības programmu licencēšanu veic ne vēlāk kā viena kalendārā mēneša laikā pēc pieteikuma un visu nepieciešamo un pieprasīto dokumentu saņemšanas.

8. Ja iesniegtajos dokumentos nav pietiekamu ziņu jautājuma objektīvai izlemšanai, komisija atliek jautājuma izskatīšanu un par pieņemto lēmumu un rakstveidā informē licences/atļaujas pieprasītāju ne vēlāk kā piecu darba dienu laikā pēc komisijas sēdes, kurā pieņemts lēmums par jautājuma izskatīšanas atlikšanu. Licences/atļaujas pieprasītājam tiek nosūtīts rakstveida paziņojums, kurā norādīti iesniedzamie dokumenti. Pieprasītie dokumenti ir jāiesniedz 15 (piecpadsmit) darba dienu laikā. Ja noteiktajā termiņā pieprasītie dokumenti netiek iesniegti, licences vai atļaujas izsniegšana tiek atteikta.

9. Komisija ir tiesīga pieņemt lēmumu par atteikumu izsniegt licenci/atļauju, ja:

9.1. iesniegtie dokumenti neatbilst spēkā esošo normatīvo aktu prasībām vai nav iesniegti visi nepieciešamie dokumenti;

9.2. iesniegtajos dokumentos ir sniegta nepatiesa informācija;

9.3. licencējamās izglītības programmas saturs neatbilst izglītības programmas nosaukumam un mērķim vai spēkā esošo normatīvo aktu nosacījumiem;

9.4. personāla kvalifikācija neatbilst licencējamās izglītības programmas īstenošanas prasībām.

10. Ja komisija lēmumā norādījusi trūkumus, kuru dēļ ir atteikts izsniegt licenci/atļauju, tad pēc to novēršanas tās pieprasītājs var atkārtoti iesniegt izglītības programmu licencēšanai.

11. Komisija pieņem lēmumu par licences/atļaujas izsniegšanu vai atteikumu to izsniegt.

12. Licenci/atļauju izsniedz uz laiku līdz trim gadiem.

13. Licence/atļauja noformējama atbilstoši noteikumu 5. pielikumam.

14. Licenci/atļauju paraksta komisijas priekšsēdētājs.

15. Licences/atļaujas derīguma termiņu skaita no dienas, kad komisija pieņēmusi lēmumu par tās izsniegšanu.

16. Licenci/atļauju izsniedz licences tās pieprasītājam vai tās, normatīvajos aktos noteiktā kārtībā, pilnvarotai personai elektroniskā veidā, parakstītu ar drošu elektronisko parakstu, nosūtot uz licences/atļaujas pieprasītāja vai tā pilnvarotās personas iesniegumā norādīto e-pastu.

17. Licences/atļaujas saņēmējam ir pienākums informēt pašvaldību par izmaiņām dokumentos, kas bijuši par pamatu licences/atļaujas saņemšanai, ne vēlāk kā 15 (piecpadsmit) dienu laikā no izmaiņu izdarīšanas dienas. Ja komisija konstatē, ka, pamatojoties uz iesniegtajiem dokumentiem, licencē/atļaujā nepieciešams izdarīt izmaiņas, tad viena kalendārā mēneša laikā tiek pieņemts lēmums par licences/atļaujas pārreģistrāciju. Komisija par pieņemto lēmumu rakstveidā informē

licences/atļaujas pieprasītāju ne vēlāk kā piecu darba dienu laikā pēc attiecīgā komisijas lēmuma pieņemšanas.

18. Par izglītības programmas īstenošanas kvalitāti, tai skaitā par izglītības programmas īstenošanas materiāli tehnisko nodrošinājumu, atbild licences/atļaujas pieprasītājs.

IV. LICENCES/ATĻAUJAS TERMIŅA PAGARINĀŠANAS KĀRTĪBA

19. Komisija ir tiesīga pieņemt lēmumu par licences/atļaujas termiņa pagarināšanu, pamatojoties uz jaunu licences/atļaujas saņēmēja rakstveida iesniegumu:

19.1. saskaņā ar noteikumu 1. pielikumu, ja licences/atļaujas pieprasītājs ir juridiska persona;

19.2. saskaņā ar noteikumu 2. pielikumu, ja licences/atļaujas pieprasītājs ir fiziska persona.

20. Komisija lemj par licences/atļaujas termiņa pagarināšanu, ja licences/atļaujas pieprasītājs iesniedz iesniegumu ne vēlāk kā vienu mēnesi pirms licences/atļaujas derīguma termiņa beigām.

21. Iesniegumam par licences/atļaujas termiņa pagarināšanu pievieno:

21.1. dokumenta, kas apliecina nodrošinājumu ar vietu (būve, telpa, zemesgabals u.c.) licencējamās programmas īstenošanai oriģinālu vai apliecinātu kopiju;

21.2. aktualizētu izglītības programmu, atbilstoši noteikumu 4.2. apakšpunktam;

21.3. izziņu no Sodu reģistra, saskaņā ar Bērnu tiesības aizsardzības likuma 72. panta piektajā daļā noteikto, personām, kuras īsteno interesu vai neformālās izglītības programmas bērniem un jauniešiem, izņemot pašvaldības dibināto izglītības iestāžu pedagoģiskos darbiniekus.

22. Licences/atļaujas termiņa pagarināšanai, licences/atļaujas pieprasītājs noteikumu 21. punktā minētos dokumentus iesniedz pašvaldībā, Gaismas iela 19 k-9-1, Ķekava, Ķekavas novads, LV-2123, vai nosūta pa pastu uz minēto adresi, vai elektroniski parakstītus ar drošu elektronisko parakstu nosūta uz e-pasta adresi: novads@kekava.lv, vai iesniedz pašvaldības e-adresē: Ķekavas novada pašvaldības e-adrese.

23. Komisijai ir tiesības pieprasīt licences/atļaujas saņēmējam iesniegt papildu informāciju un dokumentus, kas nepieciešami licences/atļaujas termiņa pagarināšanai.

24. Komisija pieņem lēmumu par licences/atļaujas termiņa pagarināšanu uz laiku līdz trim gadiem vai atteikumu to pagarināt ne vēlāk kā viena kalendārā mēneša laikā pēc iesnieguma un visu nepieciešamo dokumentu saņemšanas.

25. Komisija par pieņemto lēmumu rakstveidā informē licences/atļaujas saņēmēju ne vēlāk kā piecu darba dienu laikā pēc attiecīgā komisijas lēmuma pieņemšanas.

V. LICENCES/ATĻAUJAS ANULĒŠANAS KĀRTĪBA

26. Komisija ir tiesīga pieņemt lēmumu par licences/atļaujas anulēšanu, ja:

26.1. licences/atļaujas pieprasītājs gada laikā pēc tās saņemšanas nav uzsācis īstenot licencēto izglītības programmu;

26.2. licences/atļaujas pieprasītājs sniedzis nepatiesu informāciju licences/atļaujas saņemšanai;

26.3. licences/atļaujas pieprasītāja darbība vai licencētās izglītības programmas īstenošana neatbilst spēkā esošo normatīvo aktu prasībām;

26.4. tiek īstenota cita, licencē/atļaujā neminēta programma;

26.5. licencētās izglītības programmas īstenošanā konstatēti normatīvo aktu pārkāpumi;

26.6. juridiskā persona tiek likvidēta.

27. Par licences/atļaujas anulēšanu tās saņēmējs tiek informēts rakstveidā ne vēlāk kā piecu darba dienu laikā pēc attiecīgā komisijas lēmuma pieņemšanas.

28. Licences/atļaujas anulēšanas gadījumā izglītības programmas īstenošana jāpārtrauc normatīvajos aktos noteiktajā kārtībā.

29. Izsniegtā licence/atļauja zaudē spēku ar brīdi, kad stājas spēkā komisijas pieņemtais lēmums par licences/atļaujas anulēšanu.

VI. LĒMUMA APSTRĪDĒŠANAS KĀRTĪBA

30. Komisijas pieņemto lēmumu var apstrīdēt pašvaldībā pašvaldības nolikumā noteiktā kārtībā.

31. Pašvaldības nolikumā noteiktā kārtībā pieņemto lēmumu var pārsūdzēt Administratīvajā rajona tiesā.

VII. NOSLĒGUMA JAUTĀJUMS

33. Ar noteikumu spēkā stāšanos spēku zaudē Ķekavas novada pašvaldības 2021.gada 22.septembra saistošie noteikumi Nr.24/2021 "Par interešu izglītības un pieaugušo neformālās izglītības programmu licencēšanas kārtību".

Ķekavas novada pašvaldības domes priekšsēdētājs *J.Žilko*

**Ķekavas novada pašvaldības Interēšu izglītības un
pieaugušo neformālās izglītības programmu licencēšanas komisijai**

(juridiskās personas nosaukums)

(reģistrācijas Nr.)

(juridiskā adrese)

(kontaktpersona)

(tālruņa Nr.)

(e-pasta adrese)

IESNIEGUMS

Lūdzu izsniegt licenci vai atļauju /pagarināt licences vai atļaujas termiņu

interēšu izglītības programmai (programmām)

neformālās izglītības programmai (programmām)

(programmas nosaukums, stundu skaits)

(programmas nosaukums, stundu skaits)

(programmas nosaukums, stundu skaits)

Programmas/u īstenošanas vietas adrese _____

Pielikumā:

Licences/atļaujas izsniegšanas nolūkam Kekavas novada pašvaldība veiks Jūsu norādītās personas datu apstrādi saskaņā ar Eiropas Parlamenta un Padomes regulu Nr. 2016/679 par fizisku personu aizsardzību attiecībā uz personas datu apstrādi un šādu datu brīvu apriti.

Apliecinu, ka visa sniegtā informācija ir patiesa, un apņemos ievērot visas saistošo noteikumu prasības.

(datums)

(paraksttiesīgās (pilnvarotās) personas vārds, uzvārds)

(paraksts)

**Ķekavas novada pašvaldības Interēšu izglītības un
pieaugušo neformālās izglītības programmu licencēšanas komisijai**

(fiziskas personas vārds, uzvārds)

(personas kods)

(deklarētās dzīvesvietas adrese)

(kontaktpersona)

(tālruņa Nr.)

(e-pasta adrese)

IESNIEGUMS

Lūdzu izsniegt licenci vai atļauju /pagarināt licences vai atļaujas termiņu

interēšu izglītības programmai (programmām)

neformālās izglītības programmai (programmām)

(programmas nosaukums, stundu skaits)

(programmas nosaukums, stundu skaits)

(programmas nosaukums, stundu skaits)

Programmas/u īstenošanas vietas adrese _____

Pielikumā:

Licences/atļaujas izsniegšanas nolūkam Ķekavas novada pašvaldība veiks Jūsu norādītās personas datu apstrādi saskaņā ar Eiropas Parlamenta un Padomes regulu Nr. 2016/679 par fizisku personu aizsardzību attiecībā uz personas datu apstrādi un šādu datu brīvu apriti.

Apliecinu, ka visa sniegtā informācija ir patiesa, un apņemos ievērot visas saistošo noteikumu prasības.

(datums)

(paraksta atšifrējums)

(paraksts)

Interešu izglītības programmas apraksta paraugs

(izglītības programmas īstenotāja nosaukums)

(interesu izglītības programmas nosaukums)

(stundu skaits)

1. Programmas mērķis

2. Sasniedzamie mācīšanās rezultāti

3. Programmas mērķauditorija, norādot vecuma vai specializācijas grupas

4. Programmas satura apguves plānojums (tematiskais plāns)

Nr.p.k.	Sasniedzamais mācīšanās rezultāts	Temats	Apakštemati	Paredzētais stundu skaits
1.				

2.				
----	--	--	--	--

5. Programmas plānoto rezultātu apraksts

Neformālās izglītības programmas apraksta paraugs

(atbilstoši Ministru kabineta noteikumiem, kas nosaka kārtību, kādā tiek izsniegtas atļaujas neformālās izglītības programmas īstenošanai)

(izglītības programmas īstenoāja nosaukums)

(neformālās izglītības programmas nosaukums)

1. Programmas mērķis un sasniedzamie mācīšanās rezultāti

Mērķis
Sasniedzamie mācīšanās rezultāti:*, **
1.
2.
[...]

Piezīmes (*aizpildot neformālās izglītības programmas veidlapu, **piezīmes dzēšamas***):

* Programmā, kuras mērķis ir valodu prasmju apguve, sasniedzamos mācīšanās rezultātus strukturē, valodas zināšanu apjomu iedalot trijos valodas prasmes līmeņos:

- 1) pamata līmenis – A;
- 2) vidējais līmenis – B;
- 3) augstākais līmenis – C.

Katram valodas prasmes līmenim ir divas pakāpes: zemākā (1. pakāpe) un augstākā (2. pakāpe).

Valodas prasmes līmenis un pakāpe atbilstoši Eiropas Padomes valodas politikai un izstrādātajam dokumentam "Eiropas kopīgās pamatnostādnes valodu apguvei: mācīšanās, mācīšana, vērtēšana" ietver šādu personas valodas zināšanu un prasmju apjomu:

1) pamata līmeņa 1. pakāpe (A1) – persona spēj frāzēs un īsos teikumos sazināties par vienkāršiem ikdienas tematiem, lasa un saprot īsus un vienkāršus tekstus (piemēram, sludinājumus, reklāmas, paziņojumus), prot uzrakstīt personiska satura ziņas (piemēram, vārdu, uzvārdu, adresi, izglītību, nodarbošanos), uztver un saprot lēnā tempā skaidri runātus neliela apjoma elementāras struktūras tekstus par zināmiem tematiem;

2) pamata līmeņa 2. pakāpe (A2) – persona spēj vienkāršos teikumos sazināties par tematiem, kas saistīti ar sadzīves situācijām vai personas nodarbošanos, lasa un saprot vienkāršus tekstus par sadzīvi un savu nodarbošanos, prot aizpildīt tipveida dokumentus (piemēram, veidlapas, rēķinus, kvītis), prot uzrakstīt personiska satura īsus tekstus, uztver un saprot dabiskā tempā skaidri runātus neliela apjoma ar personas nodarbošanos un sadzīvi saistītus tekstus;

3) vidējā līmeņa 1. pakāpe (B1) – persona spēj risināt vienkāršu dialogu par sadzīves un viņai zināmiem profesionāliem tematiem, īsi formulēt un pamatot savu viedokli, lasa un saprot vienkārša satura dažādas tematikas tekstus, spēj uzrakstīt tipveida dokumentus (piemēram, iesniegumus, pilnvaras, aktus), kā arī vienkāršus tekstus par sadzīves situācijām vai ar personas nodarbošanos saistītiem tematiem, uztver un saprot dabiskā tempā runātus vienkāršas struktūras tekstus par sadzīves vai ar personas nodarbošanos saistītiem tematiem;

4) vidējā līmeņa 2. pakāpe (B2) – persona spēj sarunāties par sadzīves, sociālās dzīves un profesionāliem jautājumiem, skaidri formulēt un pamatot savu viedokli, lasa un saprot dažāda satura tekstus, spēj uzrakstīt dažādus dokumentus (piemēram, izziņas, pārskatus, protokolus, ziņojumus, aktus), kā arī izvērstus tekstus par sadzīves, sociālās dzīves un profesionāliem tematiem, uztver un saprot dabiskā tempā runātus tekstus par dažādiem tematiem;

5) augstākā līmeņa 1. pakāpe (C1) – persona spēj brīvi sarunāties, pietiekami izvērsti izteikt un pamatot savu viedokli par dažādiem tematiem, lasa un saprot dažāda satura un sarežģītības tekstus, spēj uzrakstīt dažādus lietišķos rakstus (piemēram, ieteikumus, raksturojumus, oficiālas vēstules), kā arī jebkādus citus tekstus, bez grūtībām uztver un saprot dabiskā un raitā tempā runātus atšķirīgas struktūras tekstus par dažādiem tematiem;

6) augstākā līmeņa 2. pakāpe (C2) – persona spēj pilnīgi brīvi sazināties, izvērsti diskutēt par dažādiem tematiem (arī par mazāk zināmiem un sarežģītiem tematiem, problēmām), spēj veidot sarunu atbilstoši situācijai, variēt valodas izteiksmes līdzekļus, pilnībā izprot dažāda satura, sarežģītības un stila tekstus, uztver zemtekstu un nozīmes nianšes, spēj uzrakstīt dažādu veidu dokumentus, kā arī jebkurus citus tekstus, uztver un pilnībā saprot raitā tempā runātus dažādas struktūras un tematikas tekstus.

** Programmā, kuras mērķis ir digitālo prasmju apguve, sasniedzamos mācīšanās rezultātus strukturē atbilstoši digitālajai prasībai, kas definēta Eiropas iedzīvotāju digitālo kompetenču ietvarā astoņos līmeņos – katrai kompetencei ir divi apguves līmeņi: pamata (1. un 2. līmenis), vidējs (3. un 4. līmenis), augsts (5. un 6. līmenis) un augsti specializēts (7. un 8. līmenis).

Piecas digitālo kompetenču jomas ietver atbilstošas digitālās kompetences:

I. Informācijas un datu lietpratība:

- a) informācijas un digitālā satura pārlūkošana, meklēšana un filtrēšana,
- b) datu, informācijas un digitālā satura novērtēšana,
- c) datu, informācijas un digitālā satura pārvaldīšana.

II. Komunikācija un sadarbība:

- a) mijiedarbība, izmantojot digitālās tehnoloģijas,
- b) dalīšanās ar informāciju, izmantojot digitālās tehnoloģijas,

- c) sabiedrības iesaistīšana, izmantojot digitālās tehnoloģijas,
- d) sadarbība, izmantojot digitālās tehnoloģijas,
- e) tīkla etiķete,
- f) digitālās identitātes saglabāšana.

III. Digitālā satura veidošana:

- a) digitālā satura veidošana,
- b) digitālā satura integrēšana un pārstrādāšana,
- c) pavairošana un licences,
- d) programmēšana.

IV. Drošība:

- a) aizsardzības ierīces,
- b) personas datu un privātuma aizsardzība,
- c) veselības aizsardzība un labsajūtas aizsardzība,
- d) dabas aizsardzība.

V. Problēmu risināšana:

- a) tehnisko problēmu risināšana,
- b) vajadzību identificēšana un tehnoloģiskie risinājumi,
- c) radošums digitālo tehnoloģiju lietošanā,
- d) trūkstošo kompetenču identificēšana.

Programmā sasniedzamo mācīšanās rezultātu aprakstā norāda veicamo uzdevumu sarežģītību un izpildes autonomiju:

- 1) pamata 1. līmenī veic vienkāršus uzdevumus cita vadībā;
- 2) pamata 2. līmenī veic vienkāršus uzdevumus autonomi vai ar atbalstu, kur tas nepieciešams;
- 3) vidējā 3. līmenī patstāvīgi veic labi definētus un rutīnas uzdevumus un risina skaidri saprotamas problēmas;
- 4) vidējā 4. līmenī neatkarīgi no citiem un atbilstoši savām vajadzībām veic uzdevumus un risina labi definētas problēmas ārpus rutīnas;
- 5) augstā 5. līmenī veic dažādus uzdevumus un risina problēmas, vadot citus;

6) augstā 6. līmenī atrod vispiemērotāko risinājumu, spējot pielāgoties citiem sarežģītās situācijās;

7) augstas specializācijas 7. līmenī spēj atrisināt sarežģītas problēmas ar ierobežotu mijiedarbības faktoru daudzumu, patstāvīgu profesionālo darbību integrējot ar darbu cita vadībā;

8) augstas specializācijas 8. līmenī spēj patstāvīgi atrisināt sarežģītas problēmas ar daudziem mijiedarbības faktoriem.

2. Programmas mērķa grupa (pilngadīgas personas, nepilngadīgas personas)

--

3. Prasības attiecībā uz iepriekš iegūto izglītību un pieredzi ar programmu saistītā jomā, priekšzināšanu līmenis (ja attiecināms)

--

4. Programmas īstenošanas valoda

--

5. Programmas apjoma sadalījums¹

5.1. Klātienē

Programmas apjoma sadalījums	Stundu skaits	
	iekštelpās/ārtelpā	attālināti
Teorētiskās mācības		
Praktiskās mācības		
Sasniedzamo mācīšanās rezultātu apguves novērtēšana		
Kopā		

5.2. Neklātienē

Programmas apjoma sadalījums	Stundu skaits	
	iekštelpās/ārtelpā	attālināti
Teorētiskās mācības		

Praktiskās mācības		
Sasniedzamo mācīšanās rezultātu apguves novērtēšana		
Kopā		

5.3. Tālmācībā

Programmas apjoma sadalījums	Stundu skaits
Teorētiskās mācības	
Praktiskās mācības	
Sasniedzamo mācīšanās rezultātu apguves novērtēšana	
Kopā	

6. Programmas satura apguves plānojums

Nr. p. k.	Sasniedzamais mācīšanās rezultāts ²	Temats	Apakštemati	Paredzētais stundu skaits
1.		1. _____	1.1. _____ 1.2. _____ [...] _____	
2.				
[...]				

7. Materiālie resursi programmas nodrošināšanai (nepieciešamo mācību līdzekļu, iekārtu un aprīkojuma saraksts)

1. _____
2. _____
[...] _____

8. Intelektuālie resursi programmas nodrošināšanai (programmas īstenošanā iesaistītās personas, viņu izglītība un/vai profesionālā kvalifikācija un darba pieredze)

1.
2.
[...]

9. Mācību metodes programmas īstenošanai

1.
2.
[...]

10. Programmas sasniedzamo mācību rezultātu apguves novērtēšana (ja attiecināms)

--

11. Programmas īstenošanas kvalitātes (process, saturs, vide un pārvaldība) nodrošināšana

--

12. Informācija par programmas publicitāti³

--

13. Programmas apguvi apliecinošā dokumenta nosaukums

APLIECĪBA PAR NEFORMĀLĀS IZGLĪTĪBAS PROGRAMMAS APGUVI
--

¹ Aizpilda tikai to tabulu ("Klātiene", "Neklātiene" vai "Tālmācība"), kura attiecas uz konkrētās programmas īstenošanu.

² Sasniedzamo mācību rezultātu (apgalvojums(-i), ko izglītības guvējs zina, prot un kādus uzdevumus spēj veikt pēc temata apguves) norāda katram tematam.

³ Pēc izvēles norāda informāciju par veidiem, kādos programmas īstenotājs veicinās programmas publicitāti.



ĶEKAVAS NOVADA PAŠVALDĪBA

NMR kods 90000048491

Gaismas iela 19 k-9-1, Ķekava, Ķekavas novads, LV-2123
tālrunis 67935803, e-pasts: novads@kekava.lv

LICENCE/ATĻAUJA NR. (licences/atļaujas numurs)

Izdota "licences/atļaujas pieprasītājs"
(juridiskās personas nosaukums vai fiziskās personas vārds, uzvārds)

Reģistrācijas Nr./ personas kods

Interesu izglītības/ neformālās izglītības programmas

"Programmas nosaukums"

"Stundu skaits" stundas

īstenošanai Ķekavas novadā

Lēmums par licences/atļaujas izsniegšanu pieņemts "**datums**".

Licence/atļauja derīga līdz "**datums**".

Licencēšanas komisijas priekšsēdētājs _____

Saistošo noteikumu Nr.
 "Par interešu izglītības un neformālās izglītības programmu licencēšanas kārtību"
 paskaidrojuma raksts

Paskaidrojuma raksta sadaļa	Norādāmā informācija
<p>1. Mērķis un nepieciešamības pamatojums</p>	<p>Saistošo noteikumu mērķis ir noteikt kārtību, kādā Ķekavas novada pašvaldība īsteno pašvaldības kompetenci – izsniegt licences juridiskām un fiziskām personām interešu izglītības programmu īstenošanai vai atļaujas juridiskām un fiziskām personām neformālās izglītības programmu īstenošanai.</p> <p>Saskaņā ar <u>Izglītības likuma 17. panta</u> trešās daļas 16. punktu, pašvaldība izsniedz licences interešu izglītības un atļaujas neformālās izglītības programmu īstenošanai. Tā paša likuma <u>46. panta</u> piektā daļa noteic, ka par neformālās izglītības programmas apguvi izsniedz apliecību. Savukārt tā paša likuma <u>47. panta</u> trešā daļa nosaka, ka interešu izglītības programmas ir tiesīgas īstenot arī citas juridiskās un fiziskās personas, kuras nav reģistrētas Izglītības iestāžu reģistrā, pēc attiecīgas licences saņemšanas pašvaldībā.</p> <p>Atbilstoši <u>Pašvaldību likuma 4. panta</u> pirmās daļas 13. punktam, viena no pašvaldības autonomajām funkcijām ir izsniegt atļaujas un licences komercdarbībai.</p> <p>Ķekavas novada pašvaldība ir spēkā esoši Ķekavas novada pašvaldības 2021. gada 22.septembra saistošie noteikumi Nr. 24/2021 "Par interešu izglītības un pieaugušo neformālās izglītības programmu licencēšanas kārtību".</p> <p>2023. gada 19. jūlijā spēkā stājās Ministru kabineta 2023. gada 13. jūlija noteikumi Nr. 395 "<u>Kārtība, kādā tiek izsniegtas atļaujas neformālās izglītības programmas īstenošanai</u>".</p> <p>Lai nodrošinātu Ķekavas novada pašvaldības 2021. gada 22.septembra saistošo noteikumu Nr. 24/2021 "Par interešu izglītības un neformālās izglītības programmu licencēšanas kārtību" atbilstību augstāka juridiska spēka normatīvajam aktam, atbilstoši Ministru kabineta 2009. gada 3. februāra noteikumu Nr. 108 "<u>Normatīvo aktu projektu sagatavošanas noteikumi</u>" <u>66. punktam</u>, nepieciešams minētos saistošos noteikumus izdot jaunā redakcijā.</p>
<p>2. Fiskālā ietekme uz pašvaldības budžetu</p>	<p>Saistošie noteikumi aizstāj spēkā esošos saistošos noteikumus, nav fiskālās ietekmes uz pašvaldības budžetu.</p>
<p>3. Sociālā ietekme, ietekme uz vidi, iedzīvotāju veselību, uzņēmējdarbības vidi pašvaldības teritorijā, kā arī plānotā regulējuma ietekme uz konkurenci</p>	<p>Saistošo noteikumu tiesiskais regulējums tieši neietekmēs vidi un iedzīvotāju veselību.</p> <p>Saistošo noteikumu regulējums radīs labvēlīgu vidi uzņēmējdarbībai un konkurencei pašvaldības administratīvajā teritorijā.</p>

<p>4. Ietekme uz administratīvajām procedūrām un to izmaksām</p>	<p>Saistošo noteikumu izpildi nodrošina Ķekavas novada pašvaldības domes izveidota Interesu izglītības un pieaugušo neformālās izglītības programmu licencēšanas komisija (turpmāk – Komisija).</p> <p>Komisijas pieņemtos lēmumus var apstrīdēt Ķekavas novada pašvaldībā pašvaldības nolikumā noteiktā kārtībā. Ķekavas novada pašvaldības nolikumā noteiktā kārtībā izdotus lēmumus var pārsūdzēt Administratīvajā rajona tiesā.</p> <p>Galvenie procedūras posmi un veicamās darbības, licences/atļaujas saņemšanai, noteiktas saistošajos noteikumos.</p> <p>Administratīvo procedūru izmaksas nav paredzētas.</p>
<p>5. Ietekme uz pašvaldības funkcijām un cilvēkresursiem</p>	<p>Saistošie noteikumi izstrādāti pašvaldības autonomajai funkcijai, kas noteikta <u>Pašvaldību likuma 4. panta</u> pirmās daļas 13. punktā – izsniegt atļaujas un licences komercdarbībai.</p> <p>Saistošo noteikumu izpildes nodrošināšanai nav nepieciešams veidot jaunas darba vietas.</p>
<p>6. Informācija par izpildes nodrošināšanu</p>	<p>Saistošo noteikumu izpildi nodrošina Komisija.</p>
<p>7. Prasību un izmaksu samērīgums pret ieguvumiem, ko sniedz mērķa sasniegšana</p>	<p>Saistošie noteikumi ir piemēroti iecerētā mērķa sasniegšanas nodrošināšanai un paredz tikai to, kas ir vajadzīgs minētā mērķa sasniegšanai.</p> <p>Pašvaldības izraudzītie līdzekļi ir leģitīmi un rīcība ir atbilstoša augstākstāvošiem normatīviem aktiem.</p>
<p>8. Izstrādes gaitā veiktās konsultācijas ar privātpersonām un institūcijām</p>	<p>Saistošo noteikumu projekts no 2023. gada 14.decembra līdz 2023. gada 28.decembrim publicēts pašvaldības mājaslapā www.kekava.lv sabiedrības viedokļa noskaidrošanai.</p> <p>Iepriekš minētajā termiņā sabiedrības pārstāvju viedokļi nav saņemti.</p>



ĶEKAVAS NOVADA DOME

Gaismas iela 19 k-9 -1, Ķekava, Ķekavas novads, LV-2123,
tālrunis 8488, 29467749; e-pasts: novads@kekava.lv

PROJEKTS

SĒDES PROTOKOLA PIELIKUMS

2024.gada 10.aprīlī

protokols Nr.

LĒMUMS Nr.

Par dalību un līguma parakstīšanu projektā “Digitālā darba ar jaunatni sistēmas attīstība pašvaldībās”

Izskatot finansējuma saņemšanas iespējas Jaunatnes starptautisko programmu aģentūras īstenotajā Latvijas Atveseļošanas un noturības mehānisma plāna 2. komponentes “Digitālā transformācija” reformu un investīciju virziena 2.3. “Digitālās prasmes” reformas 2.3.2.r. “Digitālās prasmes sabiedrības un pārvaldes digitālajai transformācijai” 2.3.2.1.i. investīcijas “Digitālās prasmes iedzīvotājiem t.sk. jauniešiem” projektā Nr. 2.3.2.1.i.0/1/23/I/CFLA/002 “Digitālā darba ar jaunatni sistēmas attīstība pašvaldībās” ietvaros, **konstatēts:**

1. Jaunatnes starptautisko programmu aģentūra ir finansējuma saņēmējs un projektu īsteno sadarbībā ar partneri Ķekavas novada pašvaldību;
2. projekta mērķis ir izveidot mūsdienīgu, elastīgu, ilgtspējīgu, uz mērķa grupas problēmu risinājumiem vērstu digitālā darba ar jaunatni sistēmu pašvaldībās, to sasaistot ar citiem pašvaldības pakalpojumiem (t.sk., e-pakalpojumu attīstību) un jauniešu vajadzībām, lai nodrošinātu jauniešiem plašas iespējas attīstīt un pielietot savas digitālās prasmes, jo īpaši jauniešiem ar ierobežotām iespējām, t.sk., jauniešiem no sociāli mazaizsargātām grupām, ievērojot viņu vajadzības;
3. projektam pieejamais attiecināmais Atveseļošanas fonda kopējais finansējums sadarbības partneriem ir 2 872 000.00 EUR (apstiprināts ar Atveseļošanas fondu un Nozares ministrijas 2023. gada 4. decembra atzinumu Nr. 4-28e/23/3256);
4. Ķekavas novada pašvaldībai projekta ietvaros pieejamais finanšu atbalsts ir 48704.81 EUR. Summa neiekļauj PVN un projekta ietvaros radušās PVN izmaksas pašvaldībai jāsedz no saviem līdzekļiem, tas netiek segts no valsts budžeta. Maksimālā iespējamā PVN izmaksu summa ir 10228.01 EUR;
5. Ķekavas novada pašvaldībai, īstenojot projektu, tā aktivitātēs ir jāiesaista vismaz 5% no jauniešu skaita pašvaldībā, kas ir vecumā no 13 līdz 25 gadiem, t.sk., jaunieši ar ierobežotām iespējām, t.i., 205 jaunieši.

Pamatojoties uz:

- Pašvaldību likuma 4.panta pirmās daļas 8.punktu un 10.panta pirmās daļas 17.punktu,
- kā arī, ņemot vērā Ķekavas novada domes Izglītības, kultūras un sporta komitejas 2024.gada 3.aprīļa un Finanšu komitejas 2024.gada 4.aprīļa sēžu atzinumus,

Atklāti balsojot

ar () balsīm “Par” (), “Pret” – (), “Atturas” – (),

Ķekavas novada dome NOLEMJ:

***ŠIS DOKUMENTS IR ELEKTRONISKI PARAKSTĪTS AR
DROŠU ELEKTRONISKO PARAKSTU UN SATUR LAIKA ZĪMOGU.**

1. Atbalstīt projekta Nr. 2.3.2.1.i.0/1/23/I/CFLA/002 “Digitālā darba ar jaunatni sistēmas attīstība pašvaldībās” īstenošanu Ķekavas novada pašvaldībā.
2. Paredzēt Ķekavas novada pašvaldības 2025.gada budžetā līdzekļus projekta ietvaros radušos PVN izmaksu segšanai no pašvaldības līdzekļiem, nepārsniedzot 10228.01 EUR.
3. Pilnvarot Ķekavas novada pašvaldības izpilddirektoru parakstīt visus ar projekta iesniegumu saistītos dokumentus un vienošanos par projekta ieviešanu, ja tiks pieņemts pozitīvs lēmums par finansējuma piešķiršanu.
4. Šis lēmums stājas spēkā ar tā pieņemšanas brīdi.

Sēdes vadītājs: (*PARAKSTS) Juris Žilko



ĶEKAVAS NOVADA DOME

Gaismas iela 19 k-9 -1, Ķekava, Ķekavas novads, LV-2123,
tālrunis 67935803, e-pasts: novads@kekava.lv

Projekts

2024.gada __.aprīlis

protokols Nr. __

LĒMUMS Nr. __

Par Ķekavas novada pašvaldības saistošo noteikumu Nr. __/2024 “Ķekavas novada sabiedriskās kārtības noteikumi” apstiprināšanu

Izskatot jautājumu par Ķekavas novada pašvaldības saistošo noteikumu Nr. __/2024 “Ķekavas novada sabiedriskās kārtības noteikumi” apstiprināšanu, **konstatēts**:

1. Pašvaldību likuma 45.panta pirmās daļas 1.punktā ir noteikts, ka dome ir tiesīga izdot saistošos noteikumus un paredzēt administratīvo atbildību par to pārkāpšanu, nosakot administratīvos pārkāpumus un par tiem piemērojamos administratīvos sodus par sabiedriskās kārtības nodrošināšanu publiskās vietās;
2. saistošie noteikumi izstrādāti, lai noteiktu prasības sabiedriskās kārtības nodrošināšanai publiskās vietās Ķekavas novada administratīvajā teritorijā, kā arī administratīvo atbildību par noteikumu pārkāpšanu, nosakot administratīvos pārkāpumus un par tiem piemērojamos administratīvos sodus.

Pamatojoties uz:

- Pašvaldību likuma 10.panta pirmās daļas 1.punktu un 45.panta pirmās daļas 1.punktu;
- kā arī, ņemot vērā Ķekavas novada domes Drošības komitejas 2024.gada 4.aprīļa sēdes atzinumu,

Atklāti balsojot

ar ... balsīm "Par", "Pret" – ..., "Atturas" – ...,

Ķekavas novada dome NOLEMJ:

1. Apstiprināt Ķekavas novada pašvaldības saistošos noteikumus Nr. __/2024 “Ķekavas novada sabiedriskās kārtības noteikumi” un to paskaidrojuma rakstu (pielikumā).
2. Saistošos noteikumus triju dienu laikā pēc to parakstīšanas elektroniskā veidā nosūtīt Vides aizsardzības un reģionālās attīstības ministrijai atzinuma sniegšanai.
3. Saistošos noteikumus un to paskaidrojuma rakstu, ja Vides aizsardzības un reģionālās attīstības ministrijas atzinumā nav izteikti iebildumi par saistošo noteikumu tiesiskumu, publicēt oficiālajā izdevumā “Latvijas Vēstnesis”. Šāda kārtība piemērojama arī gadījumā, kad pašvaldībai likumā noteiktajā termiņā atzinums nav nosūtīts.
4. Saistošos noteikumus pēc to spēkā stāšanās publicēt Ķekavas novada pašvaldības tīmekļa vietnē www.kekava.lv un nodrošināt saistošo noteikumu pieejamību Ķekavas novada pašvaldības administrācijas ēkā Ķekavā un Ķekavas novada pašvaldības pārvaldēs Baldonē, Baložos un Daugmalē.
5. Lēmums stājas spēkā ar tā pieņemšanas brīdi.

Sēdes vadītājs:

(PARAKSTS*)

J.Žilko

Saistošie noteikumi Nr.../2024

Ķekavas novada sabiedriskās kārtības noteikumi

*Izdoti saskaņā ar
Pašvaldību likuma 45. panta pirmās daļas 1. punktu,
Administratīvās atbildības likuma 2. panta ceturto daļu un
Pirotehnisko izstrādājumu aprites likuma 17. panta piekto daļu*

I. Vispārīgie jautājumi

1. Saistošie noteikumi (turpmāk – noteikumi) nosaka prasības sabiedriskās kārtības nodrošināšanai publiskās vietās Ķekavas novada administratīvajā teritorijā, kā arī administratīvo atbildību par noteikumu pārkāpšanu, nosakot administratīvos pārkāpumus un par tiem piemērojamos administratīvos sodus.

2. Noteikumos lietoto terminu skaidrojums:

2.1. publiska vieta – jebkura vieta Ķekavas novada administratīvajā teritorijā, kas, neatkarīgi no tās faktiskās izmantošanas vai īpašuma formas, kalpo sabiedrības kopējo vajadzību un interešu nodrošināšanai, un, kas par maksu vai bez maksas ir pieejama ikvienai fiziskajai personai, kura nav attiecīgās vietas īpašnieks, tiesiskais valdītājs, turētājs, algots darbinieks vai cita persona, kuras atrašanās attiecīgajā vietā ir saistīta ar darba pienākumu izpildi, pasākuma organizēšanu vai ir uz uzņēmuma līguma pamata;

2.2. zaļā zona – Ķekavas novada administratīvajā teritorijā publiskā lietošanā esošas dabas teritorijas (piemēram, zālāji, meži, pļavas, parki, dārzi, skvēri, alejas, koku rindas, ielu un ceļu apstādījumi, bērnu rotaļu laukumi, peldvietas, kapsētas, laukumi, stadioni);

2.3. ubagošana – naudas, pārtikas vai citu materiālu vērtību lūgšana garāmgājējiem vai garāmbraucējiem publiskā vietā aktīvā vai pasīvā veidā, izrādot nabadzību vai citādā veidā mēģinot iežēlināt garāmgājējus vai garāmbraucējus;

2.4. sīkie sadzīves atkritumi – izsmēķi, sērkokociņi, papīri, pārtikas produkti, to atliekas un tamlīdzīgi atkritumi.

II. Aizliegumi un ierobežojumi

3. Aizliegts izmantot uguņošanas ierīces un skatuves pirotehniskos izstrādājumus laikā no plkst. 23.00 līdz 6.00, izņemot gadumiju, kad uguņošanas ierīču un skatuves pirotehnisko izstrādājumu izmantošana atļauta laikā no 31. decembra plkst. 24.00 līdz 1.janvāra plkst. 1.00 un citas Valsts noteiktās svētku, atceres un atzīmējamās dienas, kad to izmantošana atļauta līdz plkst.01:00. Publisku pasākumu laikā Ķekavas novada pašvaldība (turpmāk – pašvaldība) var noteikt citus ierobežojumus uguņošanas ierīču un skatuves pirotehnisko izstrādājumu izmantošanai.

4. Ķekavas novada pilsētās un ciemu teritorijās publiskās vietās personām aizliegts:

- 4.1. mitināties (nakšņot, gulēt u.tml.);
 - 4.2. kurt ugunscurus ārpus šim nolūkam norādītām vietām, bez saskaņošanas ar zemes īpašnieku vai tiesisko valdītāju;
 - 4.3. pārvietoties ar motorizētajiem transportlīdzekļiem un novietot tos zaļajā zonā, izņemot specializēto dienestu transportlīdzekļus dienesta kompetencē esošu darbību veikšanai;
 - 4.4. novietot teltis ārpus šim nolūkam norādītām vietām, bez saskaņošanas ar zemes īpašnieku vai tiesisko valdītāju;
 - 4.5. piegružot teritoriju ar sīkiem sadzīves atkritumiem.
5. Ķekavas novada administratīvajā teritorijā publiskās vietās personām aizliegts ubagot.

III. Noteikumu izpildes kontrole un atbildība par noteikumu neievērošanu

6. Kontrolēt noteikumu izpildi un veikt administratīvā pārkāpuma procesu līdz lietas izskatīšanai ir tiesīgas veikt pašvaldības policijas amatpersonas.
7. Par noteikumu prasību neievērošanu lietas izskata un lēmumus pieņem pašvaldības policijas amatpersonas vai pašvaldības Administratīvā komisija.
8. Visos gadījumos administratīvo pārkāpumu lietas par noteikumu pārkāpumiem, ko izdarījušas nepilngadīgas personas Ķekavas novada administratīvajā teritorijā, izskata pašvaldības Administratīvās komisijas bērnu lietu apakškomisija.
9. Par noteikumu 4. un 5. punktā noteikto prasību neievērošanu fiziskām un juridiskām personām piemēro brīdinājumu vai naudas sodu no divām līdz piecdesmit naudas soda vienībām.

IV. Noslēguma jautājums

10. Noteikumi stājas spēkā nākamajā dienā pēc to publicēšanas oficiālajā izdevumā "Latvijas Vēstnesis".

Domes priekšsēdētājs: (*PARAKSTS) J. Žilko

Saistošo noteikumu Nr.../2024
“Ķekavas novada sabiedriskās kārtības noteikumi”
paskaidrojuma raksts

Paskaidrojuma raksta sadaļas	Norādāmā informācija
1. Mērķis un nepieciešamības pamatojums	<p>1.1. Saistošo noteikumu (turpmāk – noteikumi) mērķis ir noteikt tiesisku regulējumu, kas nodrošinātu sabiedrisko kārtību.</p> <p>1.2. Lai regulējums būtu saistošs visām fiziskām un juridiskām personām Ķekavas novada administratīvajā teritorijā – tas nosakāms ar ārēju normatīvu aktu.</p> <p>1.3. Noteikumu izdošanas ieguvumi – ierobežojumu noteikšana attiecībā uz ugunošanas ierīču un skatuves pirotehnisko izstrādājumu izmantošanu attiecībā uz miera traucēšanas gadījumiem rada vienotu regulējumu pašvaldības administratīvajā teritorijā. Papildus aizliegumi par publiskās teritorijas izmantošanu (ubagošana, piegružošana ar sīkiem sadzīves atkritumiem, ugunsgrūdu izmantošana utt.) veicina pievilcīgu ainavu un sanitāro tīrību apdzīvoto vietu teritorijās, kas ir gan pašvaldības administratīvās teritorijas iedzīvotāju, gan īpašnieku un valdītāju interesēs. Attiecīgi nodrošinot iedzīvotāju kopējās publiskās intereses dzīvot labiekārtotā un sanitāri tīrā teritorijā.</p>
2. Fiskālā ietekme uz pašvaldības budžetu	<p>2.1. Precīzu fiskālo ietekmi uz pašvaldības budžetu noteikt nevar.</p> <p>2.2. Tā kā noteikumi paredz arī administratīvo atbildību par to neievērošanu, budžetā var rasties ieņēmumi no noteikumos paredzētajiem administratīvajiem sodiem.</p> <p>2.3. Citas budžeta pozīcijas pašvaldībai netiks ietekmētas, jo nav nepieciešama jaunu institūciju vai darba vietu izveide vai esošo institūciju kompetences paplašināšana, lai nodrošinātu noteikumu izpildi.</p> <p>2.4. Noteikumu izpildei nav nepieciešams veidot jaunas institūcijas un/vai jaunas darba vietas.</p>
3. Sociālā ietekme, ietekme uz vidi, iedzīvotāju veselību, uzņēmējdarbības vidi pašvaldības teritorijā, kā arī plānotā regulējuma ietekme uz konkurenci	<p>3.1. Sabiedrības mērķu grupa, uz kuru attiecināms noteikumu tiesiskais regulējums, ir visas fiziskas un juridiskas personas Ķekavas novada administratīvajā teritorijā.</p> <p>3.2. Sociālā ietekme – uzlabosies sabiedriskā kārtība un drošība.</p> <p>3.3. Ietekme uz vidi – noteikumu pieņemšana nodrošinās vides sakārtošanu.</p> <p>3.4. Ietekme uz iedzīvotāju veselību – nav attiecināms.</p> <p>3.5. Ietekme uz uzņēmējdarbības vidi Ķekavas novada administratīvajā teritorijā – nav</p>

	<p>attiecināms. Noteikumi neatstās tiešu ietekmi uz uzņēmējdarbības vidi Ķekavas novada administratīvajā teritorijā.</p>
<p>4. Ietekme uz administratīvajām procedūrām un to izmaksām</p>	<p>4.1. Institūcija, kurā privātpersona var vērsties noteikumu piemērošanā, ir Ķekavas novada pašvaldības (turpmāk – pašvaldība) policija.</p> <p>4.2. Noteikumu projekts neskar administratīvās procedūras un nemaina privātpersonām veicamo darbību līdzšinējo kārtību.</p> <p>4.3. Pašvaldības policija veic noteikumu ievērošanas kontroli un administratīvā pārkāpuma procesu par pārkāpumu līdz administratīvā pārkāpuma lietas izskatīšanai.</p> <p>4.4. Administratīvā pārkāpuma procesus izskata pašvaldības policijas amatpersonas, Administratīvā komisija vai Administratīvās komisijas bērnu lietu apakškomisija.</p> <p>4.5. Pašvaldības policijas amatpersonas, Administratīvās komisijas vai Administratīvās komisijas bērnu lietu apakškomisijas lēmumus var pārsūdzēt tiesā Administratīvā procesa likumā noteiktajā kārtībā.</p> <p>4.6. Paredzētās administratīvo procedūru izmaksas – nav paredzētas.</p> <p>4.7. Papildus izmaksas attieksies tikai uz tām fiziskām un juridiskām personām, kuras būs pārkāpušas noteikumu prasības un kurām būs piemērots administratīvais sods – naudas sods.</p>
<p>5. Ietekme uz pašvaldības funkcijām un cilvēkresursiem</p>	<p>5.1. Noteikumu izpildei nav nepieciešams veidot jaunas pašvaldības institūcijas, darba vietas vai paplašināt esošo institūciju kompetenci.</p> <p>5.2. Noteikumi izstrādāti pamatojoties uz Pašvaldību likuma 45. panta pirmās daļas 1. punktu.</p>
<p>6. Informācija par izpildes nodrošināšanu</p>	<p>6.1. Noteikumu izpildē nav paredzēta jaunu institūciju izveide vai esošo likvidācija, reorganizācija. Izpildei nepieciešamie resursi tiek paredzēti pašvaldības budžeta ietvaros.</p> <p>6.2. Noteikumu izpildi nodrošina pašvaldības policija, Administratīvā komisija un Administratīvās komisijas bērnu lietu apakškomisija.</p>
<p>7. Prasību un izmaksu samērīgums pret ieguvumiem, ko sniedz mērķa sasniegšana</p>	<p>7.1. Noteikumi ir atbilstoši iecerētā mērķa sasniegšanas nodrošināšanai un paredz tikai to, kas ir vajadzīgs mērķa sasniegšanai, pašvaldības autonomās funkcijas izpildei, nosakot samērīgas prasības mērķa sasniegšanai, lai noteiktu sabiedriskās kārtības noteikumus Ķekavas novadā, kā arī atbildību par noteikumu neievērošanu.</p> <p>7.2. Pašvaldības izraudzītie līdzekļi ir leģitīmi, un rīcība ir atbilstoša augstākstāvošiem</p>

	<p>normatīviem aktiem. Noteikumos ir paredzēta administratīvā atbildība – brīdinājums vai naudas sods.</p> <p>7.3. Administratīvais sods paredzēts ar mērķi – atturēt personas no pārkāpumu izdarīšanas, aizstāvēt pārējo iedzīvotāju tiesības dzīvot drošā vidē.</p>
<p>8. Izstrādes gaitā veiktās konsultācijas ar privātpersonām un institūcijām</p>	<p>8.1. Noteikumu izstrādes procesā notikušas konsultācijas ar to izpildes nodrošināšanā iesaistītajām institūcijām.</p> <p>8.2. Sabiedrības viedokļa noskaidrošanai saistošo noteikumu projekts publicēts pašvaldības tīmekļa vietnē www.kekava.lv, termiņš viedokļu iesniegšanai – no 2024.gada 29.februāra līdz 2024.gada 14.martam. Par noteikumu projektu viedokļi tika saņemti 9 (deviņi) priekšlikumi. Viens no priekšlikumiem atzīts par nederīgu, jo nav parakstīts ar drošu elektronisko parakstu un to saturu veido nevis priekšlikumu izteikšana, bet jau izstrādātā projekta iekļautā regulējuma kritiku. Saņemti sekojošie priekšlikumi:</p> <p>8.2.1. Priekšlikums izteikt Ķekavas novada sabiedriskās kārtības noteikumu 3.punktu šādā redakcijā: 3. Aizliegts izmantot uguņošanas ierīces un skatuves pirotehniskos izstrādājumus laikā no plkst. 23.00 līdz 6.00, izņemot gadumiju, kad uguņošanas ierīču un skatuves pirotehnisko izstrādājumu izmantošana atļauta laikā no 31. decembra plkst. 24.00 līdz 1.janvāra plkst. 1.00 un citas Valsts noteiktās svētku, atceres un atzīmējamās dienas, kad to izmantošana atļauta līdz plkst.01:00. Publisku pasākumu laikā pašvaldība var noteikt citus ierobežojumus uguņošanas ierīču un skatuves pirotehnisko izstrādājumu izmantošanai.</p> <p>8.2.2. Lūdzu papildināt saistošos noteikumus ar punktiem par dzīvnieku labturības prasību ievērošanu. Labturības prasības mājas (istabas) dzīvnieku turēšanai, tirdzniecībai un demonstrēšanai publiskās izstādēs, kā arī suņa apmācībai, 13. Punktā nosaka: “Pilsētās un ciemos ārpus norobežotās teritorijas suns bez pavadas var atrasties zaļajā zonā un mežā (izņemot vietējo pašvaldību noteiktās vietas, kur saskaņā ar vietējo pašvaldību saistošajiem noteikumiem tas ir aizliegts) pastaigas laikā īpašnieka vai turētāja uzraudzībā un redzeslokā tādā attālumā, kādā īpašnieks vai turētājs spēj kontrolēt dzīvnieka rīcību.” Lūdzu izvērtēt un noteikt</p>

	<p>zaļās zonas un meža teritorijas, kur aizliegt suņus vest bez pavadas. Kā piemēram šīs 5 Ķekavas novada ieteiktās vietas, kur doties dabā. https://turisms.kekava.lv/top-5-vietas-kekavas-novada-kur-doties-daba/ Vēl papildus Baložu mežs, kur norit dažādas sportiskas aktivitātes. Katlakalnā viss izplatītākā problēma ir Katlakalna mežā, kur saimnieki laiž suņus bez pavadas un pastaigas laikā nenodrošina uzraudzību, un suns neatrodas redzeslokā, tādā attālumā, kādā spēj kontrolēt dzīvnieka rīcību. Ja būtu aizliegts iet bez pavadas, tad nerastos likuma interpretācijas un atvieglotu darbu arī pašvaldības policijai.</p> <p>8.2.3. Aizliegt: 1)Atrasties neapdzīvotās vai saimnieciskajai darbībai neizmantotās ēkās un telpās, būvēs (novārtā atstātās), kuras ir pilnīgi vai daļēji sagruvušas, kā arī šo būvju teritorijā, izņemot personas, kas saistītas ar ēkas (būves) uzturēšanas pasākumiem, remontdarbiem u.tml., un tas ir saskaņots ar ēkas īpašnieku (valdītāju) 2)Izbraukt ar mehānisko transportlīdzekli uz ledus ūdenstilpnēs, izņemot gadījumus, kad nepieciešams sniegt palīdzību vai apsaimniekot ūdenstilpni. 3)Peldvietā aizliegts izmantot jebkāda veida pirotehniku vai citus līdzīgus materiālus un ierīces, izņemot gadījumus, kad šīs darbības ir iepriekš saskaņotas ar Ķekavas novada domi. 4) Publiskās vietās aizliegts profilaktiski apkopt mehānisko transporta līdzekli (eļļas vai citu dzinēja šķidrumu nomaiņa, motora mazgāšana u.tml.) un mazgāt tos ārpus speciāli šim nolūkam paredzētajām vietām;</p> <p>8.2.4. Ierosinu izteikt Ķekavas novada sabiedriskās kārtības noteikumu 3.punktu šādā redakcijā: “3. Aizliegts izmantot ugunošanas ierīces un skatuves pirotehniskos izstrādājumus laikā no plkst. 23.00 līdz 6.00, izņemot gadumiju, kad ugunošanas ierīču un skatuves pirotehnisko izstrādājumu izmantošana atļauta laikā no 31. decembra plkst. 24.00 līdz 1.janvāra plkst. 1.00 un citas Valsts noteiktās svētku, atceres un atzīmējamās dienas, kad to izmantošana atļauta līdz plkst.01:00. Publisku pasākumu laikā pašvaldība var noteikt citus ierobežojumus ugunošanas ierīču un skatuves pirotehnisko izstrādājumu izmantošanai.”</p>
--	---

	<p>8.2.5. Atsaucoties uz aicinājumu sniegt priekšlikumus Ķekavas novada sabiedriskās kārtības noteikumiem, aicinu tos papildināt ar sekojošu punktu, kas būtiski uzlabotu novada iedzīvotāju mierpilnu atpūtu no darba brīvajā laikā. Iespējams mūsu novads būtu pirmais Latvijā ar šādiem uz iedzīvotāju ikdienas labbūtību vērstiem noteikumiem. Gatavojot priekšlikumu esmu ņēmis vērā Vācijas, Lielbritānijas, Norvēģijas, Šveices un Austrālijas pieredzi un sabiedriskos noteikumus: “Ķekavas novadā visās teritorijās, kurās apbūve ir primārais zemes izmantošanas veids, kā arī parku un rekreācijas teritorijās izmantot trokšņainus, apkārtējo mieru traucējošus dārza instrumentus, tostarp zāles pļāvējus, trimmerus un lapu pūtējus atļauts tikai no pirmdienas līdz sestdienai, no pulksten 8:00 rītā līdz 20:00 vakarā. Šādus instrumentus aizliegts izmantot svētdienās un valsts svētku dienās.”</p> <p>8.2.6. Noteikuma projekta 3. punktu “Aizliegts izmantot uguņošanas ierīces un skatuves pirotehniskos izstrādājumus laikā no plkst. 23.00 līdz 6.00, izņemot normatīvajos aktos noteiktās svētku, atceres un atzīmējamās dienās līdz plkst. 01.00. Publisku pasākumu laikā Ķekavas novada pašvaldība (turpmāk – pašvaldība) var noteikt citus ierobežojumus uguņošanas ierīču un skatuves pirotehnisko izstrādājumu izmantošanai.” Lūgums to izteikt šādā redakcijā: 3. Aizliegts izmantot uguņošanas ierīces un skatuves pirotehniskos izstrādājumus laikā no plkst. 23.00 līdz 6.00, izņemot gadumiju, kad uguņošanas ierīču un skatuves pirotehnisko izstrādājumu izmantošana 31. decembrī un 1. janvārī atļauta laikā no 31. decembra plkst. 23.50 līdz 1.janvāra plkst. 1.00, un citas Valsts noteiktās svētku, atceres un atzīmējamās dienas, kad to izmantošana atļauta līdz plkst.01:00. Publisku pasākumu laikā pašvaldība var noteikt citus ierobežojumus uguņošanas ierīču un skatuves pirotehnisko izstrādājumu izmantošanai.” Pamatojums: Uguņošanas un skatuves pirotehnikas izstrādājumu lietošana ierobežošana, it īpaši gadumijā, ir būtiska iedzīvotājiem ar maziem bērniem, gados veciem iedzīvotājiem, kā arī mājdzīvnieku īpašniekiem – zinot konkrētus laikus, kad tā</p>
--	--

ir atļauta, var saplānot darbības tā, lai tā radītu pēc iespējas mazāku stresu. No vides un gaisa kvalitātes viedokļa, kā arī atkritumi, izlietotais iepakojums – reti, kurš uguņotājs pēc sevis sakopj vidi, – uguņošanas un skatuves pirotehnikas izstrādājumu lietošana pilsētas teritorijā būtu aizliedzama, aizstājot to ar gaismas šoviem.

8.2.7. Ķekavas novada pašvaldība ir izsludinājusi sabiedrisko apspriešanu par Ķekavas novada sabiedriskās kārtības noteikumiem, aicinot iedzīvotājus iepazīties un iesniegt viedokļus un priekšlikumus noteikumu pilnveidošanai. Iepriekš saistošajos noteikumos Nr. 25/2011 "Sabiedriskās kārtības noteikumi Ķekavas novadā" 5.11. apakšpunkts noteica, ka "aizliegts kurināt ugunsurus, grilēt uz oglēm vai izmantot citas grilēšanas iekārtas daudzdzīvokļu ēku balkonos un lodžijās, kā arī citās tam neparedzētās vietās". Šobrīd izsludinātajā noteikumu projektā šāds aizliegums vairs nepastāv. Ierosinu papildināt sabiedriskās kārtības noteikumus, kas vai nu aizliedz grilēt uz oglē vai citām grilēšanas iekārtām daudzdzīvokļu ēku balkonos, lodžijās un terasēs, vai arī paredzēt kārtību, kādā Ķekavas novadā grilēšana uz oglēm vai citām grilēšanas iekārtām daudzdzīvokļu ēku balkonos, lodžijās un terasēs ir atļauta. Dzīvojot daudzdzīvokļu ēkā, esam vairāku gadu garumā saskārušies ar situāciju, ka daudzdzīvokļu mājas iedzīvotājiem ir vēlme grilēt ēdienu pirmā stāva terasēs, un vairāki to arī dara uz terasēm un balkoniem izvietotos kā ogļu, tā gāzes un elektriskajos grilos. Savukārt iedzīvotājiem, kuru īpašumi atrodas virs terasēm un balkoniem ir iebildumi, gan no ugunsdrošības, gan gaisa piesārņojuma viedokļa.

8.2.8. 3.punktu šādā redakcijā: "3.Aizliegts izmantot uguņošanas ierīces un skatuves pirotehnikas izstrādājumus laikā no 23:00 līdz 6:00, izņemot normatīvajos aktos noteiktās svētku, atceres un atzīmējamās dienās līdz plkst.01:00, ka arī izņemot gadumijā, kad minēto ierīču un izstrādājumu izmantošana ir atļauta no 31.decembra plkst.23:50 līdz 1.janvāra plkst.02:00, vietās, kas neapdraud iedzīvotāju dzīvību, veselību vai īpašumu. Publisku pasākumu laikā Ķekavas novada pašvaldība (turpmāk –

pašvaldība) var noteikt citus ierobežojumus ugunošanas ierīču un skatuves pirotehnikas izstrādājumu izmantošanai.”; Papildināt noteikumus ar punktiem šādā redakcijā: “4.6. pārvietoties ar skrituļslidām, skrituļdēļiem un skrejdēļiem laikā no saulrieta līdz saullēktam (atbilstoši kalendāra laikam), ja pie virsdrēbēm saskatāmā vietā nav piestiprināts gaismas atstarotājs; 4.7. profilaktiski apkopt mehānisko transportlīdzekli (eļļas vai citu dzinēja šķidrumu maiņa, motora mazgāšana u.tml.) un mazgāt to ārpus speciāli šim nolūkam paredzētām vietām; 4.8. splaut, izmest atkritumus, nokārtot dabiskās vajadzības tam neparedzētās vietās; 4.9. ar uzrakstiem, zīmējumiem vai citādā veidā bojāt dzīvojamās un sabiedriskās ēkas, saimnieciskās celtnes, žogus, citas būves un arhitektoniskos elementus; 4.10. laikā no plkst. 7.00 līdz plkst. 23.00 vest pastaigā suni bez pavadas publiskajos apstādījumos, izņemot speciāli šim nolūkam ierīkotas un norobežotas teritorijas; 4.11. vest suni, kaķi vai citu dzīvnieku pastaigā bērniem paredzētās rotaļu un izklaides vietās un sporta laukumos; 4.12. ienest publisko pasākumu norises vietās jebkādus dzērienus stikla vai citā plīstošā iepakojumā; 4.13. smēķēt publiskos pasākumos, izņemot tam speciāli ierādītas vietas; 4.15. pacelties un nolaisties ar deltaplāniem, paraplāniem un gaisa baloniem, izņemot gadījumus, kad tas ir saskaņots ar Ķekavas novada pašvaldības izpilddirektoru; 4.16. atrasties ar atvērtu vai vaļēju alus vai cita alkoholiskā dzēriena iepakojumu jebkādā vaļējā tarā, izņemot vietas, kur alkoholisko dzērienu lietošanu atļāvusi pašvaldība; 4.17. peldēties ūdenstilpēs vietās, kur tas ir aizliegts; 4.18. uzbraukt ar mehānisko transportlīdzekli uz ledus ūdenstilpēs, izņemot gadījumus, kad nepieciešams sniegt palīdzību vai apsaimniekot ūdenstilpi, kā arī publiska pasākuma ietvaros, ja tas saskaņots ar Ķekavas novada pašvaldības izpilddirektoru un pasākuma organizators uzņemas atbildību par pasākuma norises drošību; 4.19. bojāt vai pārvietot valsts un pašvaldības informatīvās zīmes (aizlieguma, brīdinājuma, ierobežojuma u.c. zīmes) vai citus sabiedriskās lietošanas objektus; 4.19.

atrasties ūdens tuvumā apstādījumu nogāzēs, kā arī zālienā un apstādījumos, kuros ir pašvaldības izvietotas aizlieguma zīmes; 4.20. atrasties uz attiecīgās ūdenstilpes ledus Ķekavas novada pašvaldības izpilddirektora noteiktajā paaugstinātas ledus bīstamības periodā; 4.21. veikt tāda veida darbību, kas rada troksni (piemēram, skaņu ierakstu atskaņošanas aparatūras lietošana, bļautīšanās, remontdarbu veikšana, u.t.t.) uz ielām un izklaides vietās, dzīvokļos, uz balkoniem, lodžijām un tamlīdzīgās vietās, kur tas traucē iedzīvotāju naktsmieru laikā no plkst. 24:00 līdz 6:00, izņemot pasākumus, kas saskaņoti ar Ķekavas novada pašvaldību; 4.22. mazgāt transportlīdzekli sabiedriskā vietā; 4.23. braukšanai nederīgu transportlīdzekļu ilgstošu novietošanu stāvvietās vai ielu malās, vai stāvēšanai tam neparedzētās vietās ilgāk par 15 diennaktīm; 4.24. veikt infrastruktūras objektu (soliņu, atkritumu urnu, strūklaku, rotaļu un sporta iekārtu, šaursliežu dzelzceļa, laukumu, parku, u.c.) un apstādījumu bojāšanu; 4.25. atstāt sava dzīvnieka izkārnījumus. 5. Papildus 4.punktā noteiktajiem ierobežojumiem Ķekavas novada pašvaldības peldvietās aizliegts: 5.1. ievest dzīvniekus; 5.2. peldēt aiz peldvietu norobežojuma (bojām); 5.3 .staigāt pa peldvietas aizsargstādījumiem, izrakt vai bojāt tos; 5.5. iebraukt ar mehāniskajiem transportlīdzekļiem un mopēdiem, izņemot peldvietas apsaimniekošanai izmantojamās specializētos transportlīdzekļus un speciāli paredzētās vietās; 6. Bērniem aizliegts līdz 16 gadu vecumam bez vecāku vai viņu aizstājēju pavadības atrasties publiskās vietās laikā no plkst. 22.00 līdz plkst. 7.00.“

8.3. Izvērtējot sabiedriskās apspriešanas laikā saņemtos priekšlikumus konstatēts sekojošais. Vairums priekšlikumu satur kārtības noteikšanu, kas jau paredzēta vai to jāparedz citos saistošajos noteikumos, piemēram priekšlikumi Nr. 8.2.2., 8.2.8. (saistošie noteikumi Nr. 17/2021 “Mājas (istabas) dzīvnieku turēšanas noteikumi Ķekavas novadā”, priekšlikums Nr. 8.2.3., 8.2.8. saistošie noteikumi Nr. 24/2022 “Ķekavas novada teritorijas kopšanas un būvju uzturēšanas saistošie noteikumi”, vai atbildība par priekšlikumos minētajiem pārkāpumiem

	paredzēta citos tiesību aktos. Attiecībā uz noteikumu 3.punktu, kas paredz ierobežojumu izmantot ugunššanas ierīces un skatuves pirotehniskos izstrādājumus, saņemti vairāki priekšlikumi un priekšlikums Nr. 8.2.1. tika iestrādāts noteikumos.
--	--

Domes priekšsēdētājs: (PARAKSTS*) J. Žilko

***ŠIS DOKUMENTS IR ELEKTRONISKI PARAKSTĪTS AR DROŠU
ELEKTRONISKO PARAKSTU UN SATUR LAIKA ZĪMOGU.**