



ĶEKAVAS NOVADA DOME

Gaismas iela 19 k-9 -1, Ķekava, Ķekavas novads, LV-2123,
tālrunis 8488, 29467749; e-pasts: novads@kekava.lv

SĒDES PROTOKOLA PIELIKUMS

2024.gada 27.marts

protokols Nr. 8.

LĒMUMS Nr. 12.

Par ēkas izvietojuma saskaņošanu nekustamajā īpašumā “Rīta iela 7”, kadastra numurs 8070 016 0124, Mellupos, Ķekavas pagastā, Ķekavas novadā

Izskatot L.A., sabiedrības ar ierobežotu atbildību “AT ARCHITECTS” valdes locekles, 2024.gada 28.februāra iesniegumu (Ķekavas novada pašvaldībā reģistrēts 2024.gada 28.februārī ar kārtas Nr.1-6.1/24/1287), ar lūgumu nekustamajā īpašumā “Rīta iela 7”, kadastra numurs 8070 016 0124, saskaņot dārza mājas, kam sienas daļas augstums ir 3,05m, izvietojumu 3,87m attālumā no pašvaldības īpašuma ar kadastra numura 8070 016 0221 robežas, **konstatēts:**

1. nekustamais īpašums “Rīta iela 7”, kadastra numurs 8070 016 0124, pieder J.T. (Ķekavas pagasta zemesgrāmatas nodalījums Nr.1311) un sastāv no vienas zemes vienības ar kadastra apzīmējumu 8070 016 0124 (zemes platība 0,0647 ha), kam piešķirta adrese Rīta iela 7, Mellupi, Ķekavas pag., Ķekavas nov.;
2. nekustamais īpašums “Dzintarzeme” (kadastra numurs 8070 016 0206), kas sastāv no piecām zemes vienībām: ar kadastra apzīmējumu 8070 016 0206 (1,12ha platībā), ar kadastra apzīmējumu 8070 016 0207 (1,73ha platībā), ar kadastra apzīmējumu 8070 016 0208 (0,54ha platībā), ar kadastra apzīmējumu 8070 016 0256 (0,04ha platībā) un ar kadastra apzīmējumu 8070 016 0221 (0,35ha platībā), ar ko robežojas īpašuma “Rīta iela 7”, zemes vienība ar kadastra apzīmējumu 8070 016 0124, pieder Ķekavas novada pašvaldībai (Ķekavas pagasta zemesgrāmatas nodalījums Nr.100000047937);
3. pašvaldības nekustamā īpašuma “Dzintarzeme” (kadastra numurs 8070 016 0206) zemes vienību ar kadastra apzīmējumu 8070 016 0221 aizņem ceļi, grāvji, zaļās zonas;
4. Ministru kabineta 2013.gada 30.aprīļa noteikumu Nr.240 “Vispārīgie teritorijas plānošanas, izmantošanas un apbūves noteikumi” 132.punkts nosaka, ka jaunbūvējamās būves izvieto ne tuvāk par 4 m no zemes vienības robežām. Šo attālumu var samazināt, ja ir saņemts blakus esošās zemes vienības īpašnieka rakstveida saskaņojums un netiek pārkāptas normatīvo aktu prasības ugunsdrošības, higiēnas un insolācijas jomā;
5. ņemot vērā iepriekš minēto, Jerļenai Tarandai ir nepieciešams pašvaldības rakstisks saskaņojums, par ēkas izvietojumu nekustamajā īpašumā “Rīta iela 7”, kadastra numurs 8070 016 0124, tuvāk par 4 m no savstarpējās zemes vienību robežas.

Pamatojoties uz:

- Pašvaldību likuma 10.panta pirmās daļas 16.punktu;
- Ministru kabineta 2013.gada 30.aprīļa noteikumu Nr.240 “Vispārīgie teritorijas plānošanas, izmantošanas un apbūves noteikumi” 132.punktu,
- kā arī, ņemot vērā Ķekavas novada domes Īpašumu komitejas 2024.gada 5.marta un 2024.gada 19.marta sēžu atzinumus,

Atklāti balsojot

***ŠIS DOKUMENTS IR ELEKTRONISKI PARAKSTĪTS AR
DROŠU ELEKTRONISKO PARAKSTU UN SATUR LAIKA ZĪMOGU.**

ar 19 balsīm "Par" (Aigars Vītols, Andris Ceļmalnieks, Andris Vītols, Arnolds Keisters, Dace Cīrule, Edgars Brigmanis, Elīna Rasnace, Gatis Līcis, Indra Priede, Inese Jēkabsons, Ineta Lazda, Ineta Romanovska, Juris Jerums, Juris Žilko, Karina Putniņa, Kristīne Hāze, Rihards Gorkšs, Valts Variks, Voldemārs Pozņaks), "Pret" – nav, "Atturas" – nav,

Ķekavas novada dome NOLEMJ:

1. Saskaņot nekustamā īpašuma "Rīta iela 7", kadastra numurs 8070 016 0124, īpašniecei izvietot dārza māju, kas ir 3,05m augstumā, 3,87m attālumā, no robežas ar Ķekavas novada pašvaldībai piederošā nekustamā īpašuma "Dzintarzeme" (kadastra numurs 8070 016 0206) sastāvā esošo zemes vienību ar kadastra apzīmējumu 8070 016 0221, saskaņā ar šī lēmuma pielikumu.
2. Uzdot Ķekavas novada pašvaldības iestādes "Ķekavas novada centrālā administrācija" Administratīvajai pārvaldei nosūtīt šī lēmuma izrakstu uz elektroniskā pasta adresi _ un J.T. uz pasta adresi _, Ķekavas pag., Ķekavas nov., LV-2113.

Pielikumā: Būves novietojums nekustamajā īpašumā "Rīta iela 7", Mellupos

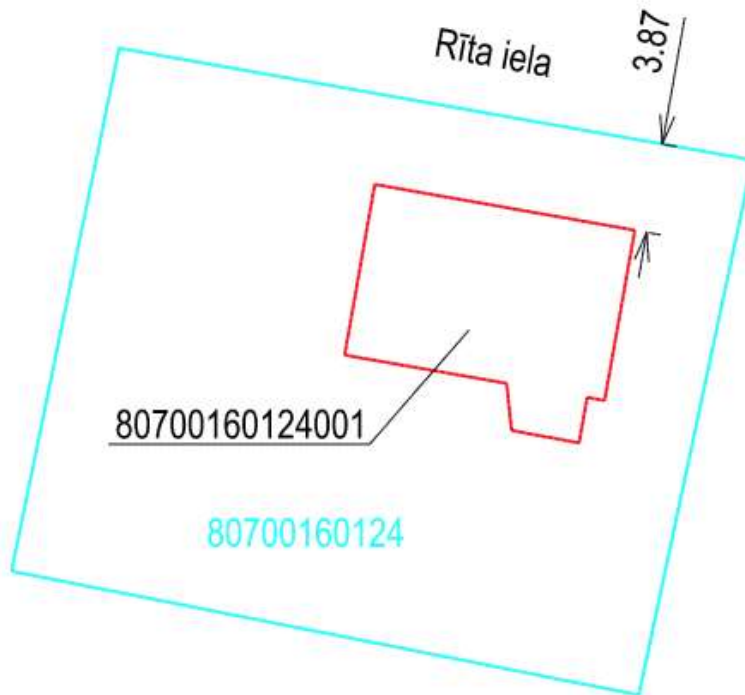
Saskaņā ar Informācijas atklātības likuma 5. panta otrās daļas 4. punktu, par ierobežotas pieejamības informāciju uzskatāma informācija par fiziskas personas privāto dzīvi, līdz ar to, šajā lēmumā norādītie personas dati ir ierobežotas pieejamības informācija.



Personas datus Ķekavas novada pašvaldība apstrādāja, pamatojoties uz Eiropas Komisijas regulas 2016/679 "Par fizisku personu aizsardzību attiecībā uz personas datu apstrādi un šādu datu brīvu apriti un ar ko atceļ Direktīvu 95/46/EK" (Vispārīgā datu aizsardzības regula), 6.panta pirmās daļas (c) punktu - apstrāde ir vajadzīga, lai izpildītu uz pārzini attiecināmu juridisku pienākumu.

Sēdes vadītājs: (*PARAKSTS) Juris Žilko

Nekustamais īpašums Rīta iela 7, Dzērumos

Kadastra numurs 8070 016 0124



Apzīmējumi	
80700160124	Rīta iela 7
	Zemes vienības robeža
8070016012400	Ēkas kad.apz.
	Ēkas

Sēdes vadītājs: (*PARAKSTS) Juris Žilko