






















# Ūdens un kanalizācijas sistēmu izvietojuma shēma



## Pieņemtie apzīmējumi:

- |   |   |   |  |
|---|---|---|--|
|  | detālpārplānojuma teritorijas robeža  |  | projektējamais pazemes ūdensvads ar projektējamo ugunsdzēsības hidrantu (norādīts orientējoši) |
|  | esošās uzņēmējdarbības robežas  |  | projektējamais sadzīves kanalizācijas paštesces cauruļvads (norādīts orientējoši)              |
|  | esošās ierādītās īpašumu robežas  |  | ūdensvads pazemes  |
|  | jaunveidojamo zemes vienību robežas   |  | sadzīves kanalizācijas paštesces cauruļvads  |
|  | ielu sarkanās līnijas   |  | sadzīves kanalizācijas spiedvads   |
|  | ielu sarkanās līnijas likvidējams posms   |   |  |
|  | perspektīvās ielu sarkanās līnijas, kas nākotnē var kalpot kā ielas turpinājums                                     |   |  |
|  | jaunveidojamo zemes vienību Nr. pēc kārtas  |   |  |
|  | esošās zemes vienības platība   |   |  |
|  | 1.5391 ha   |   |  |
|  | būvlaide - 6m   |   |  |
|  | projektējamā brauktuve (apvienota ar gājēju ietvi)  |   |  |
|  | perspektīvā ēkas novietne 10x10m (norādīta orientējoši)   |   |  |
|  | ekspluatācijas aizsargjoslas teritorija ap ūdensvadu, kas atrodas līdz 2 metru dziļumam (731201010)                 |   |  |
|  | ekspluatācijas aizsargjoslas teritorija gar paštesces kanalizācijas vadu (7312010300)                               |   |  |
|  | ekspluatācijas aizsargjoslas teritorija gar kanalizācijas spiedvadu, kas atrodas līdz 2 metru dziļumam (7312010201) |   |  |