

TRANSPORTA KUSTĪBAS SHĒMA

M 1:500

PROJEKTĒTĀS ZEMES VIENĪBAS					
Nr.p.k.	Plānotā adrese	Funkcionālā zonējuma apzīmējums	Platība (m ²)	NĪLM kods	Teritorijas izmantošanas veida nosaukums
1	PRIEKĀ IELA 1	DzM	1190	0600 vai 0601	11001 Savrupmāju apbūve
2	PRIEKĀ IELA 3	DzM	1191	0600 vai 0601	11001 Savrupmāju apbūve
3	PRIEKĀ IELA 5	DzM	1191	0600 vai 0601	11001 Savrupmāju apbūve
4	PRIEKĀ IELA 7	DzM	1193	0600 vai 0601	11001 Savrupmāju apbūve
5	PRIEKĀ IELA 9	DzM	1194	0600 vai 0601	11001 Savrupmāju apbūve
6	PRIEKĀ IELA 11	DzM	577	0900 vai 0908	24001 Labiekārtota ārtelpa
7	"JAUNDAILES"	DzM	8028	0101	11001 Savrupmāju apbūve
8	PRIEKĀ IELA	TR	1737	1101	14001 Inženier tehniskā infrastruktūra 14002 Transporta lineārā infrastruktūra
9	PRIEKĀ IELA 2	DzM	1216	0600 vai 0601	11001 Savrupmāju apbūve
10	PRIEKĀ IELA 4	DzM	1262	0600 vai 0601	11001 Savrupmāju apbūve
11	PRIEKĀ IELA 6	DzM	1262	0600 vai 0601	11001 Savrupmāju apbūve
12	PRIEKĀ IELA 8	DzM	1272	0600 vai 0601	11001 Savrupmāju apbūve
13	"GOVSPĒDA"	DzM	9810	0101	11001 Savrupmāju apbūve
14	GRĪZUPES IELA 8A	DzS1/DzM	2853	0600 vai 0601	11001 Savrupmāju apbūve
15	GRĪZUPES IELA 8	DzS1	2854	0600 vai 0601	11001 Savrupmāju apbūve
16	SPEKA IELA	TR	652	1101	14001 Inženier tehniskā infrastruktūra 14002 Transporta lineārā infrastruktūra

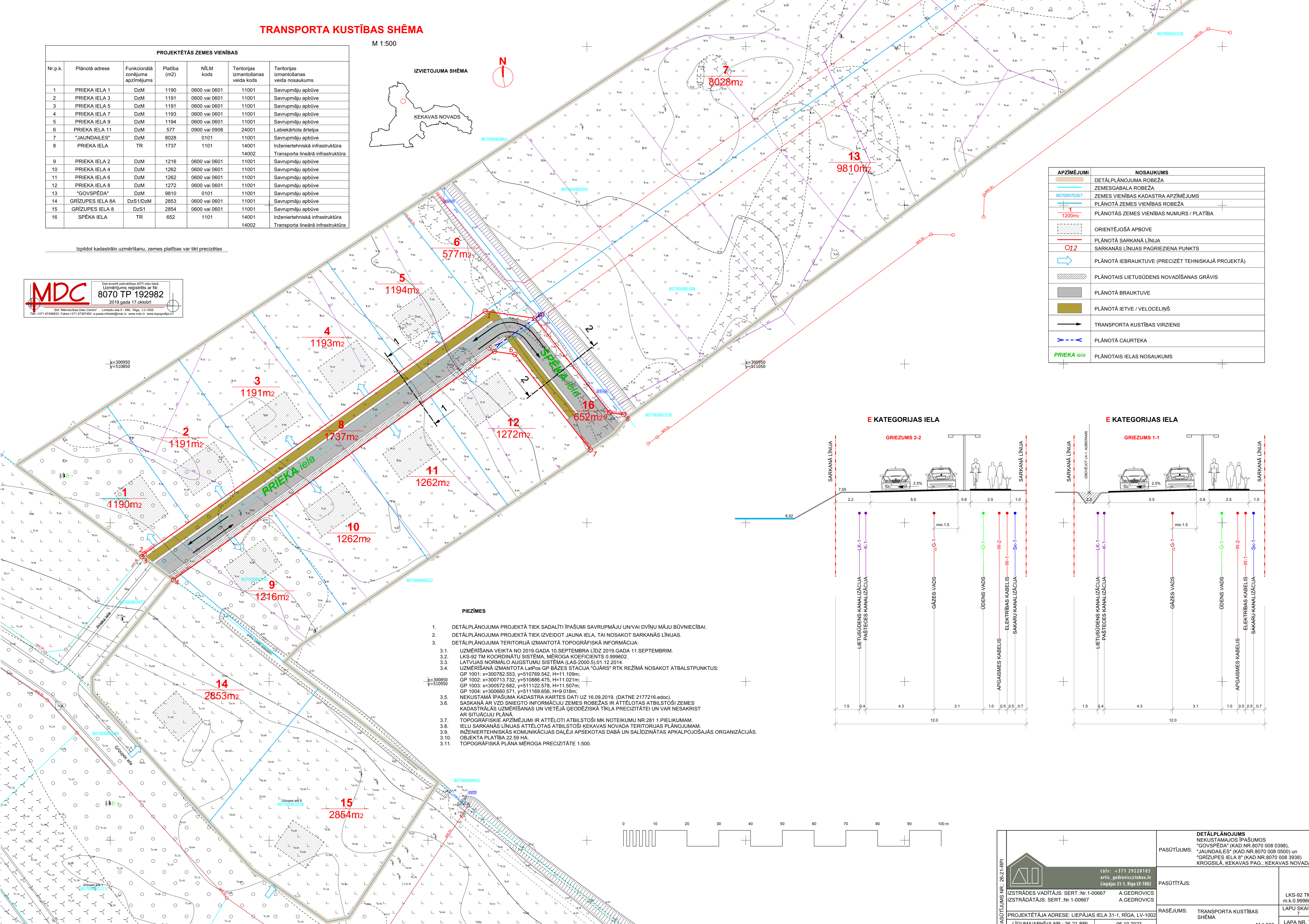
IZVIETOJUMA SHĒMA



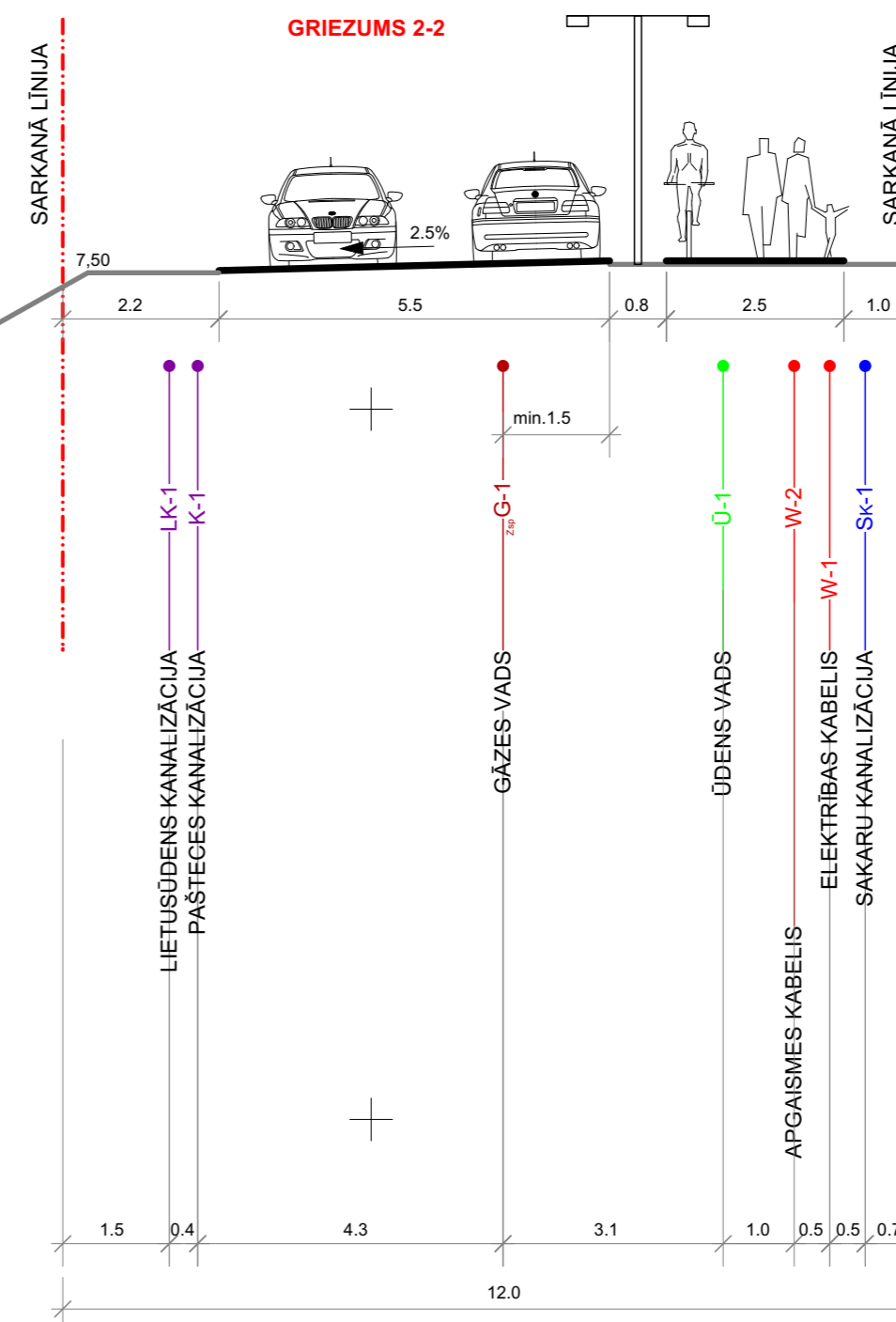
Izpidot kadastrālo uzmērīšanu, zemes platības var tikt precizētas



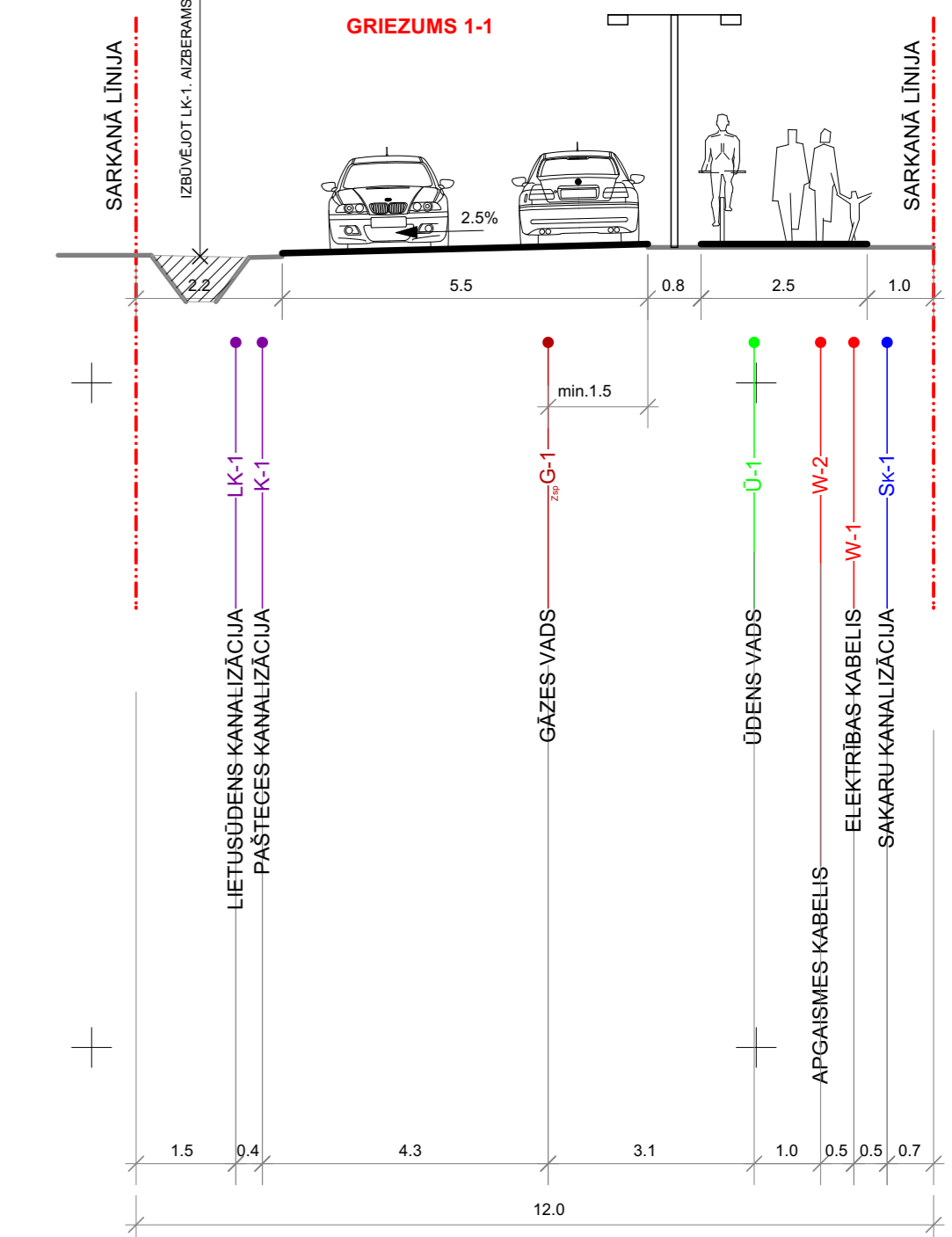
APZĪMĒJUMI	NOSAUKUMS
	DETĀLPLĀNOJUMA ROBEŽA
	ZEMESGABALA ROBEŽA
	ZEMES VIENĪBAS KADASTRA APZĪMĒJUMS
	PLĀNOTĀ ZEMES VIENĪBAS ROBEŽA
	1 1200m ² PLĀNOTĀS ZEMES VIENĪBAS NUMURS / PLATĪBA
	ORIENTEJOŠĀ APBŪVE
	012 PLĀNOTĀ SARKANĀ LĪNIJA
	SARKANĀS LĪNIJAS PAGRIEZIENA PUNKTS
	PLĀNOTĀ IEBRAUKTUVE (PRECIZĒT TEHNISKAJĀ PROJEKTĀ)
	PLĀNOTAIS LIETUSŪDENS NOVADĪŠANAS GRĀVIS
	PLĀNOTĀ BRAUKTUVE
	PLĀNOTĀ IETVE / VELOCĒLIŅŠ
	TRANSPORTA KUSTĪBAS VIRZIENS
	PLĀNOTĀ CAURTEKA
	PRIEKĀ iela PLĀNOTAIS IELAS NOSAUKUMS



E KATEGORIJA IELA

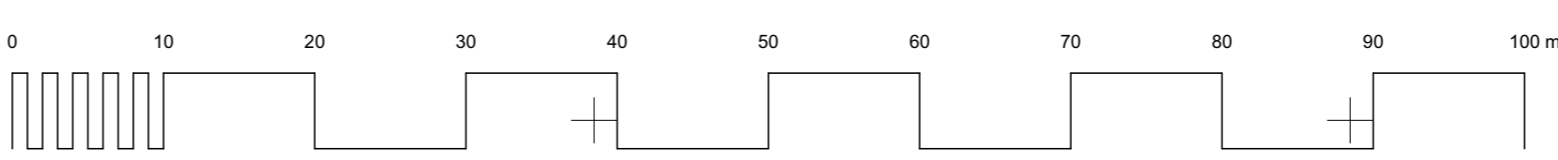


E KATEGORIJA IELA



PIEZĪMES

1. DETĀLPLĀNOJUMA PROJEKTĀ TIEK SADALĪTI IPĀŠUMI SAVRUPMĀJU UN VAI DVĪŅU MĀJU BŪVNIECIĀI.
2. DETĀLPLĀNOJUMA PROJEKTĀ TIEK IZVEIDOT JAUNA IELA, TAI NOSAKOT SARKANĀS LĪNIJAS.
3. DETĀLPLĀNOJUMA TERITORIJĀ IZMANTOTĀ TOPOGRĀFISKĀ INFORMĀCIJA:
 - 3.1. UZMĒRĪŠANA VEIKTA NO 2019.GADA 10.SEPTEMBRA LIDZ 2019.GADA 11.SEPTEMBRIM.
 - 3.2. LKS-92 TM KOORDINĀTU SISTEMA, MĒROGA KOEFICIENTS 0,999602.
 - 3.3. LATVIJAS NORMĀLO AUGSTUŅU SISTEMA (LAS-2000 5) 01.12.2014.
 - 3.4. UZMĒRĪŠANĀ IZMANTOTA LatPos GP BĀZES STACĪJA "OJĀRS" RTK REZĪMĀ NOSAKOT ATBALSTPUNKTUS:
 GP 1001: x=300782.553, y=510769.542, H=11.109m;
 GP 1002: x=300713.732, y=510886.475, H=11.021m;
 GP 1003: x=300672.682, y=511122.578, H=11.507m;
 GP 1004: x=300660.571, y=511169.656, H=9.016m;
- 3.5. NEKUSTĀMĀ IPĀŠUMA KADASTRA KARTES DATI UZ 16.09.2019. (DATNE 2177216.edoc).
- 3.6. SASKAŅĀ AR VZD SNIEGTO INFORMĀCIJU ZEMES ROBEŽAS IR ATTELOTAS ATBILSTOŠI ZEMES KADASTRĀLĀS UZMĒRĪŠANAS UN VIETĒJĀ GEODEZISKĀ TĪKLA PRECIZĪTĀI UN VAR NESAKRIST AR SITUĀCIJU PLĀNĀ.
- 3.7. TOPOGRĀFISKE APZĪMĒJUMI IR ATTĒLOTI ATBILSTOŠI MK NOTEIKUMU NR.281 1 PIELIKUMĀ IELU SARKANĀS LĪNIJAS ATTELOTAS ATBILSTOŠI KEKAVAS NOVADA TERITORIJAS PLĀNOJUMAM.
- 3.8. INŽENIERTEHNISKĀS KOMUNIKĀCIJAS DAĻĒJI APSEKOTAS DABĀ UN SALIDZINĀTAS APKALPOJOŠĀJĀS ORGANIZĀCIJĀS.
- 3.10. OBJEKTA PLATĪBA 22.59 HA.
- 3.11. TOPOGRĀFISKĀ PLĀNA MĒROGA PRECIZĪTĀE 1:500.



PASŪTĪTĀJIS: IZSTRĀDES VADĪTĀJS: SERT.:Nr.1-00667 LĪGUMĀRĪHVA NR.: 26-21-RPI	A.GEDROVICS A.GEDROVICS	DETĀLPLĀNOJUMS NEKUSTĀMĀJOS IPĀŠUMOS "GOVSPĒDA" (KAD.NR.8070 008 0398), "JAUNDAILES" (KAD.NR.8070 008 0500) un "GRĪZUPES IELA 8" (KAD.NR.8070 008 3938) KROGSILĀ, KEKAVAS PAG., KEKAVAS NOVADS
		PASŪTĪTĀJIS: LKS-92 TM m.k.0.999602 LAPU SKAITS 7 LAPA NR. 7
PROJEKTĒTĀJĀ ADRESE: LIEPĀJAS IELA 31-1, RĪGA, LV-1002	RĀSĒJUMS: TRANSPORTA KUSTĪBAS SHĒMA	
06.10.2023.		M 1:500