

# PLĀNOTO INŽENIERKOMUNIKĀCIJU PLĀNS

M 1:500

PROJEKTĒTĀS ZEMES VIENĪBAS						
Nr.p.k.	Plānotā adrese	Funkcionālā zonu apzīmējums	Platība (m2)	NILM kods	Teritorijas izmantošanas veida kods	Teritorijas izmantošanas veida nosaukums
1	PRIEKA IELA 1	DzM	1190	0600 vai 0601	11001	Savrupmāju apbūve
2	PRIEKA IELA 3	DzM	1191	0600 vai 0601	11001	Savrupmāju apbūve
3	PRIEKA IELA 5	DzM	1191	0600 vai 0601	11001	Savrupmāju apbūve
4	PRIEKA IELA 7	DzM	1193	0600 vai 0601	11001	Savrupmāju apbūve
5	PRIEKA IELA 9	DzM	1194	0600 vai 0601	11001	Savrupmāju apbūve
6	PRIEKA IELA 11	DzM	577	0900 vai 0908	24001	Labiekārtota ārterpa
7	"JAUNDAILES"	DzM	8028	0101	11001	Savrupmāju apbūve
8	PRIEKA IELA	TR	1737	1101	14001	Inženiertehniskā infrastruktūra
					14002	Transporta lineārā infrastruktūra
9	PRIEKA IELA 2	DzM	1216	0600 vai 0601	11001	Savrupmāju apbūve
10	PRIEKA IELA 4	DzM	1262	0600 vai 0601	11001	Savrupmāju apbūve
11	PRIEKA IELA 6	DzM	1262	0600 vai 0601	11001	Savrupmāju apbūve
12	PRIEKA IELA 8	DzM	1272	0600 vai 0601	11001	Savrupmāju apbūve
13	"GOVSPEDA"	DzM	9810	0101	11001	Savrupmāju apbūve
14	GRĪZUPES IELA 8A	DzS1DzM	2853	0600 vai 0601	11001	Savrupmāju apbūve
15	GRĪZUPES IELA 8	DzS1	2854	0600 vai 0601	11001	Savrupmāju apbūve
16	SPEĶA IELA	TR	652	1101	14001	Inženiertehniskā infrastruktūra
					14002	Transporta lineārā infrastruktūra

IZVIETOJUMA SHĒMA



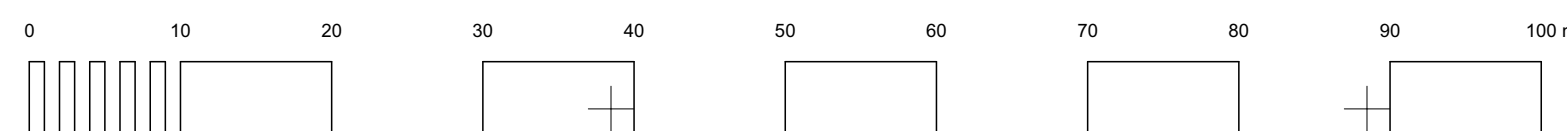
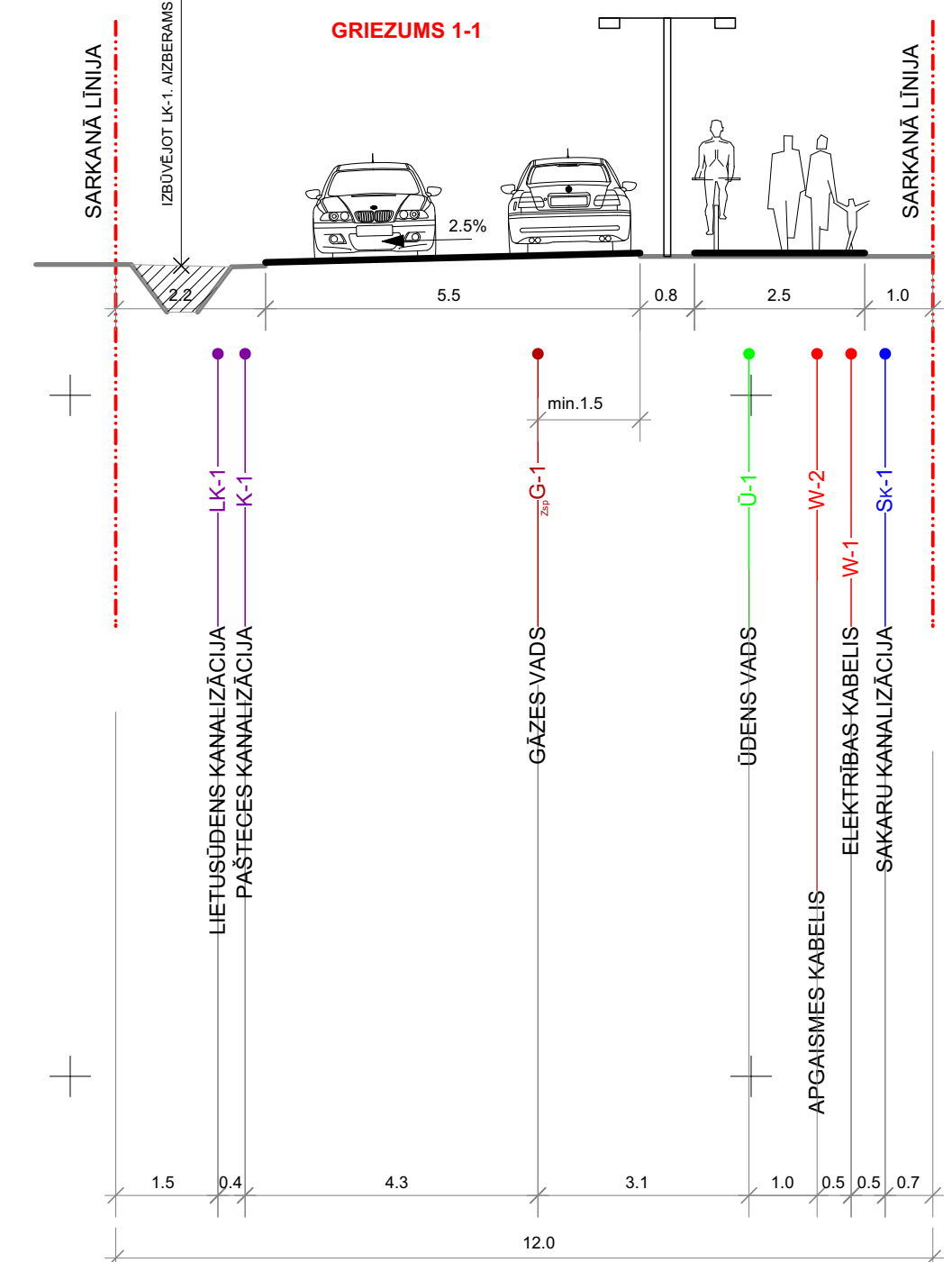
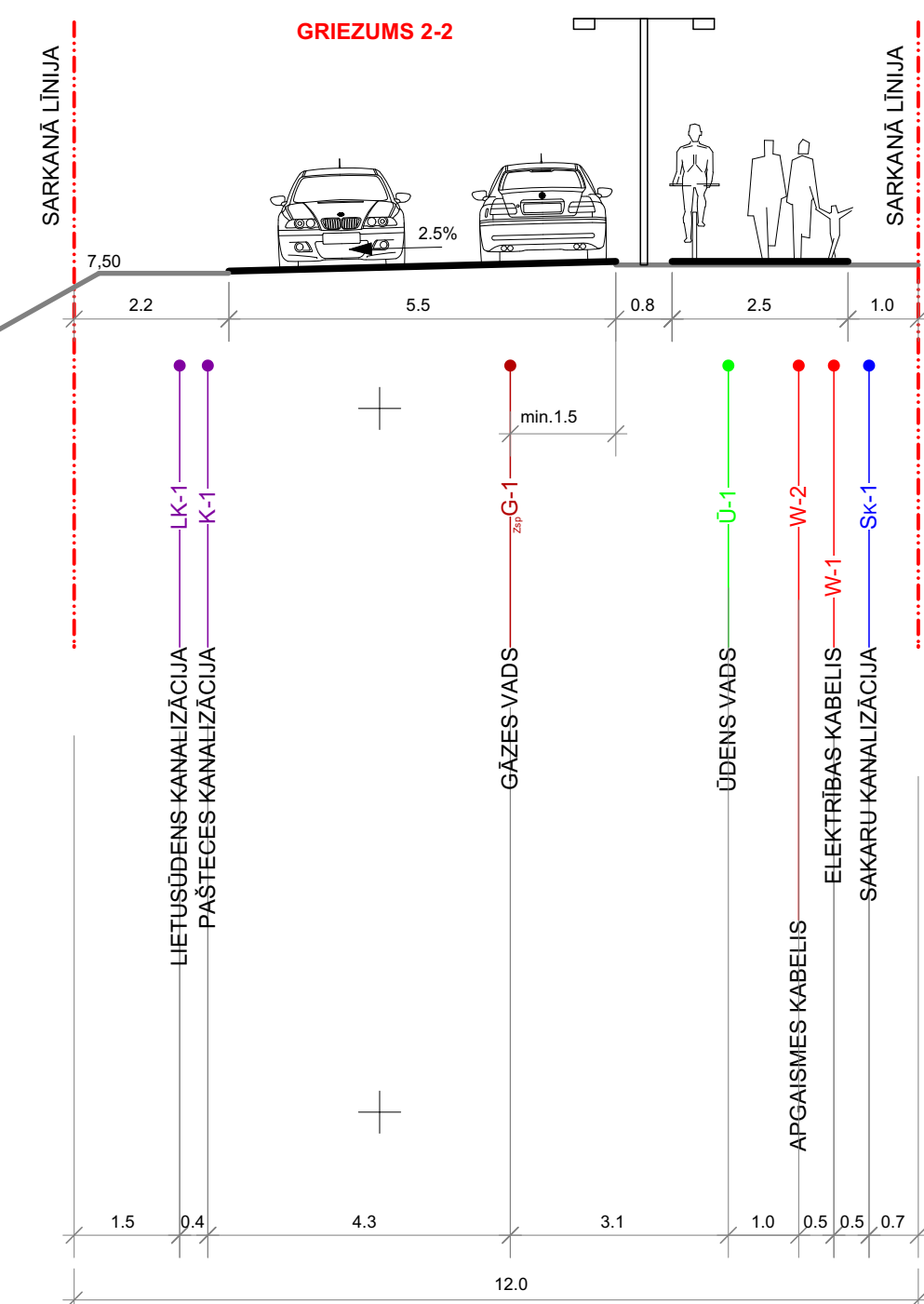
Izplīdot kadastrālo uzmērīšanu, zemes platības var tikt precīzākas



APZĪMĒJUMI	NOSAUKUMS
	DETĀLPLĀNOJUMA ROBEŽA
	ZEMES VIENĪBAS KADASTRA APZĪMĒJUMS
	PLĀNOTĀ ZEMES VIENĪBAS ROBEŽA
	PLĀNOTĀS ZEMES VIENĪBAS NUMURS / PLATĪBA
	ORIENTĒJŠOŠĀ APBŪVE
	BŪVLAIDE
	APBŪVES LĪNIJA
	PLĀNOTĀ SARKANĀ LĪNIJA
	SARKANĀS LĪNIJAS PAGRIEZIENA PUNKTS
	PLĀNOTĀ IEBRAUKTUVE (PRECIZĒT TEHNISKAJĀ PROJEKTĀ)
	PLĀNOTAIS LIETUSŪDENS NOVADĪŠANAS GRĀVIS
	PLĀNOTAIS APGAISĒS KABEĻIS
	PLĀNOTAIS ELEKTRĪBAS KABEĻIS
	PLĀNOTĀS SAKARU KANALIZĀCIJA
	PLĀNOTĀS GĀZES VADS
	PLĀNOTAIS ŪDENS VADS
	PLĀNOTĀS PĀSTECES KANALIZĀCIJA
	PLĀNOTĀS LIETUS ŪDENS KANALIZĀCIJA
	PLĀNOTĀS CAURTEKA
	PLĀNOTAIS HIDRANTS
	HIDRANTA 200M DARBĪBAS ZONA

## PIEZĪMES

1. DETĀLPLĀNOJUMA PROJEKTĀ TIEK SADALĪTI IPĀŠUMI SAVRUPMĀJU UN VAI DVĪŅU MĀJU BŪVNICĪBĀI.
2. DETĀLPLĀNOJUMA PROJEKTĀ TIEK IZVEIDOT JAUNA IELA, TAI NOSAKOT SARKANĀS LĪNIJAS.
3. DETĀLPLĀNOJUMA TERITORIJĀ IZMANTOTĀ TOPOGRĀFISKĀ INFORMĀCIJA:
  - 3.1. UZMĒRĪŠANA VEIKTA NO 2019. GADA 10. SEPTEMBRA LĪDZ 2019. GADA 11. SEPTEMBRIM.
  - 3.2. LKS-92 TM KOORDINĀTU SISTĒMA, MĒROGA KOEFICIENTS 0.999602.
  - 3.3. LATVIJAS NORMĀLO AUGSTUMU SISTĒMA (LAS-2000 5) 01.12.2014.
  - 3.4. UZMĒRĪŠANĀ IZMANTOTA LAIPOS GP BĀZES STACĪJA "OJĀRS" RTK REŽIMĀ NOSAKOT ATBALSTPUNKTUS:
    - GP 1001: x=300782.553, y=510769.542, H=11.109m;
    - GP 1002: x=300713.732, y=510886.475, H=11.021m;
    - GP 1003: x=300572.682, y=511222.578, H=11.507m;
    - GP 1004: x=300660.571, y=511169.656, H=9.018m;
  - 3.5. NEKUSTAMĀ IPĀŠUMA KADASTRA KARTES DATI UZ 16.09.2019. (DATNE 2177216.edoc).
  - 3.6. SASKANĀ AR VZD SNIEGTO INFORMĀCIJU ZEMES ROBEŽAS IR ATTĒLOTAS ATBILSTOŠI ZEMES KADASTRĀLĀS UZMĒRĪŠANAS UN VIETĒJĀ ĢEODEZISKĀ TIKLA PRECIZITĀTEI UN VAR NESAKRIST AR SITUĀCIJU PLĀNU.
  - 3.7. TOPOGRĀFISKIE APZĪMĒJUMI IR ATTĒLOTI ATBILSTOŠI MK NOTEIKUMU NR.281 1.PIELIKUMAM.
  - 3.8. IELU SARKANĀS LĪNIJAS ATTĒLOTAS ATBILSTOŠI KEKAVAS NOVADA TERITORIJAS PLĀNOJUMAM.
  - 3.9. INŽENIERTĒHNISKĀS KOMUNIKĀCIJAS DALEJĀI APSEKOTAS DABĀ UN SALIDZINĀTAS APKALPOJOŠĀS ORGANIZĀCIJĀS.
  - 3.10. OBJEKTA PLATĪBA 22.59 HA.
  - 3.11. TOPOGRĀFISKĀ PLĀNA MĒROGA PRECIZITĀTE 1:500.



<p>IZSTRĀDES VADĪTĀJS: SERT. Nr. 1-00667 IZSTRĀDĀTĀJS: SERT. Nr. 1-00667</p>	<p>DETĀLPLĀNOJUMS NEKUSTAMĀJOS IPĀŠUMOS "GOVSPEDA" (KAD.NR.8070 008 0398), "JAUNDAILES" (KAD.NR.8070 008 0500) un "GRĪZUPES IELA 8" (KAD.NR.8070 008 3938) KROGSĪLA, KEKAVAS PAG., KEKAVAS NOVADA</p>	<p>LKS-92 TM m.k.0.999602 LAPU SKAITS 2</p>
	<p>PASŪTĪTĀJS: A.GEDROVICS A.GEDROVICS</p>	
<p>PROJEKTĒTĀJA ADRESĒ: LIEPĀJAS IELA 31-1, RĪGA, LV-1002 LĪGUMA/ARHĪVA NR.: 26-21-RPI</p>	<p>06.10.2023.</p>	<p>PLĀNOTO INŽENIERKOMUNIKĀCIJU PLĀNS M 1:500</p>