



## ĶEKAVAS NOVADA DOME

Gaismas iela 19 k-9 -1, Ķekava, Ķekavas novads, LV-2123,  
tālrunis 8488, 29467749; e-pasts: [novads@kekava.lv](mailto:novads@kekava.lv)

### SĒDES PROTOKOLA PIELIKUMS

2024.gada 28.februāris

protokols Nr. 5.

#### LĒMUMS Nr. 13.

#### Par zemes ierīcības projekta izstrādes uzsākšanu nekustamā īpašuma Mazā Senču iela 20, Ķekavā, Ķekavas novadā, sadalei

Izskatot R.K. 2024.gada 5.janvāra iesniegumu (reģ. Nr. 1-6.1/24/140) ar lūgumu atļaut uzsākt zemes ierīcības projekta izstrādi nekustamā īpašuma Mazā Senču iela 20, kadastra numurs 8070 008 1396, Ķekavā, Ķekavas novadā, sadalei, **Ķekavas novada dome konstatē:**

1. Saskaņā ar informāciju Ķekavas pagasta zemesgrāmatas nodalījumā Nr. 100000234144 nekustamais īpašums Mazā Senču iela 20, kadastra numurs 8070 008 1396, Ķekavā, Ķekavas novadā, sastāv no zemes vienības ar kadastra apzīmējumu 8070 008 1396, 0.273, ha platībā (turpmāk – Nekustamais īpašums). Īpašuma tiesības uz Nekustamo īpašumu nostiprinātas R.K..
2. Nekustamajam īpašumam ir piekļuve no pašvaldības nozīmes ielas.
3. Saskaņā ar Ķekavas novada teritorijas plānojumu (administratīvai teritorijai līdz 01.07.2021), kas apstiprināts ar Ķekavas novada domes 2023.gada 22.marta saistošajiem noteikumiem Nr. SN-TPD-2/2023 “Teritorijas izmantošanas un apbūves noteikumi un grafiskā daļa” (turpmāk – Teritorijas plānojums), Nekustamā īpašuma plānotā (atļautā) izmantošana noteikta daļā Mazstāvu dzīvojamās apbūves teritorija (DzM), daļā Transporta infrastruktūras teritorija (TR).
4. Saskaņā ar Teritorijas plānojumu nav noteiktu apgrūtinājumu.
5. Zemes ierīcības likuma 5.panta 1.punkts noteic, ka zemes ierīcības projektu ierosina zemes īpašnieks vai vairāki īpašnieki attiecībā uz saviem īpašumiem, vai būvju īpašnieki pēc saskaņošanas ar zemes īpašniekiem, ja būves atrodas uz svešas zemes un ir patstāvīgi īpašuma objekti.

#### Pamatojoties uz:

- Administratīvā procesa likuma 55.panta 1. punktu, 67.pantu,
- Zemes ierīcības likuma 5.panta 1.punktu, 7.panta 1.punktu un 8.panta pirmās daļas 3.punktu,
- Ministru kabineta 2014. gada 30. aprīļa noteikumu Nr.240 “Vispārīgie teritorijas plānošanas, izmantošanas un apbūves noteikumi” 12.punktu,
- Ministru kabineta 2016.gada 2.augusta noteikumu Nr. 505 “Zemes ierīcības projekta izstrādes noteikumi” 11.2 un 11.5.apakšpunktu, 13.punktu,
- kā arī, ņemot vērā Ķekavas novada domes Attīstības komitejas 2024.gada 21.februāra sēdes atzinumu,

#### Atklāti balsojot

ar 16 balsīm “Par” (Aigars Vītols, Andris Ceļmalnieks, Andris Vītols, Arnolds Keisters, Dace Cīrule, Edgars Brigmanis, Elīna Rasnace, Gatis Līcis, Indra Priede, Inese Jēkabsons, Ineta Lazda, Ineta Romanovska, Juris Jerums, Karina Putniņa, Kristīne Hāze, Valts Variks),  
“Pret” – nav, “Atturas” – nav,

**\*ŠIS DOKUMENTS IR ELEKTRONISKI PARAKSTĪTS AR DROŠU ELEKTRONISKO PARAKSTU UN SATUR LAIKA ZĪMOGU.**

## **Ķekavas novada dome NOLEMJ:**

1. Atļaut uzsākt zemes ierīcības projekta izstrādi nekustamā īpašuma Mazā Senču iela 20, kadastra numurs 8070 008 1396, Ķekavā, Ķekavas novadā, sadalei saskaņā ar zemes ierīcības projekta izstrādes nosacījumiem Nr. Z-2024-ABP- 17.
2. Apstiprināt zemes ierīcības projekta izstrādes nosacījumus Nr. Z-2024-ABP-17 (pielikums).
3. Izstrādāto zemes ierīcības projektu iesniegt apstiprināšanai Ķekavas novada domē.
4. Uzdot Ķekavas novada pašvaldības Administratīvajai pārvaldei nosūtīt vai izsniegt šo lēmumu R.K.: e-pasts: \_.

*Administratīvais akts stājas spēkā ar brīdi, kad tas paziņots adresātam. Saskaņā ar Paziņošanas likuma 9.panta otro daļu dokuments, kas sūtīts pa elektronisko pastu, uzskatāms par paziņotu otrajā darba dienā pēc tā nosūtīšanas. Atbilstoši Administratīvā procesa likuma 76.panta otrajai daļai un 188.panta otrajai daļai administratīvo aktu var pārsūdzēt Administratīvās rajona tiesas, Rīgas tiesu namā, Baldones ielā 1A, Rīgā, LV-1007, viena mēneša laikā no lēmuma spēkā stāšanās dienas.*

*Saskaņā ar Informācijas atklātības likuma 5. panta otrās daļas 4. punktu, par ierobežotas pieejamības informāciju uzskatāma informācija par fiziskas personas privāto dzīvi, līdz ar to, šajā lēmumā norādītie personas dati ir ierobežotas pieejamības informācija.*

*Personas datus Ķekavas novada pašvaldība apstrādāja, pamatojoties uz Eiropas parlamenta un padomes regulas (ES) 2016/679 par fizisku personu aizsardzību attiecībā uz personas datu apstrādi un šādu datu brīvu apriti, ar ko ieeļ Direktīvu 95/46EK, 6.panta pirmās daļas (c) punktu - apstrāde ir vajadzīga, lai izpildītu uz pārzini attiecināmu juridisku pienākumu.*

Sēdes vadītājs:            (\*PARAKSTS)            Andris Vītols

**Zemes ierīcības projekta izstrādes nosacījumi Nr. Z-2024-ABP-17**  
**nekustamā īpašuma Mazā Senču iela 20, kadastra numurs 8070 008 1396, Ķekavā,**  
**Ķekavas novadā, sadalei**

Zemes ierīcības projektu nepieciešams izstrādāt saskaņā ar Zemes ierīcības likumu, Ministru kabineta 2016.gada 2.augusta noteikumiem Nr. 505 “Zemes ierīcības projekta izstrādes noteikumi” (turpmāk – Noteikumi Nr. 505), Aizsargjoslu likumu, Ministru kabineta 2006.gada 20.jūnija noteikumiem Nr. 496 “Nekustamā īpašuma lietošanas mērķu klasifikācija un nekustamā īpašuma lietošanas mērķu noteikšanas un maiņas kārtība”, Ministru kabineta 2018.gada 4.septembra noteikumiem Nr. 558 “Dokumentu izstrādāšanas un noformēšanas kārtība” un Ķekavas novada teritorijas plānojumu (administratīvai teritorijai līdz 01.07.2021), kas apstiprināts ar Ķekavas novada domes 2023.gada 22.marta saistošajiem noteikumiem Nr. SN-TPD-2/2023 “Teritorijas izmantošanas un apbūves noteikumi un grafiskā daļa”.

**1. Projekta robežas**

Izstrādājamā zemes ierīcības projekta robežas atbilst nekustamā īpašuma Mazā Senču iela 20, kadastra numurs 8070 008 1396, Ķekavā, Ķekavas novadā (turpmāk – Nekustamais īpašums), robežām.

**2. Teritorijas plānotā (atļautā) izmantošana**

Atbilstoši Ķekavas novada teritorijas plānojumam (administratīvai teritorijai līdz 01.07.2021), kas apstiprināts ar Ķekavas novada domes 2023.gada 22.marta saistošajiem noteikumiem Nr. SN-TPD-2/2023 “Teritorijas izmantošanas un apbūves noteikumi un grafiskā daļa” (turpmāk – Teritorijas plānojums), Nekustamā īpašuma funkcionālais zonējums noteikts daļā Mazstāvu dzīvojamās apbūves teritorija (DzM), daļā Transporta infrastruktūras teritorija.

**3. Projekta mērķis**

- 3.1. Nekustamā īpašuma sadale divos apbūves zemesgabalos, papildus izdalot atsevišķos zemesgabalos ielu daļas - Transporta infrastruktūras objektu teritoriju (TR).
- 3.2. Minimālā platība jaunveidojamiem apbūves zemesgabaliem, ievērojot Teritorijas plānojuma Apbūves noteikumus – 1200 kvadrātmetri.
- 3.3. Precizēt apgrūtinājumus saskaņā ar robežplānu un esošajiem apgrūtinājumiem projektējamā teritorijā.

**4. Projekta veidošanas nosacījumi**

- 4.1. Nekustamā īpašuma sadale divos apbūves zemesgabalos, papildus izdalot atsevišķos zemesgabalos ielu daļas.
- 4.2. Precizēt apgrūtinājumus saskaņā ar robežplānu un esošajiem apgrūtinājumiem projektējamā teritorijā.
- 4.3. Citi nosacījumi atbilstoši normatīvo aktu prasībām.

**5. Projekta izstrādei nepieciešamie dati un dokumenti**

- 5.1. Ķekavas novada domes lēmums par zemes ierīcības projekta izstrādes uzsākšanu un zemes ierīcības projekta izstrādes nosacījumu apstiprināšanu;
- 5.2. Zemes ierīcības projekta izstrādes nosacījumi zemes ierīcības projekta izstrādei;
- 5.3. Grafiskā daļa – projekta risinājums uz aktuālas Latvijas ģeodēziskajā koordinātu sistēmā LKS-92 un Latvijas normālo augstumu sistēmā LAS-2000,5 izstrādātas un aktualizētas augstas detalizācijas topogrāfiskā plāna pamatnes ar mēroga noteiktību 1:500, ar iekļautiem Nekustamā īpašuma valsts kadastra informācijas sistēmas datiem;
- 5.4. Teritorijas plānojums;
- 5.5. Valsts institūciju un inženierkomunikāciju turētāju – ja tādi atrodas zemes ierīcības projekta teritorijā (skat. 6.3. un 6.4.2.apakšpunktu), izsniegtie nosacījumi zemes ierīcības projekta izstrādei;
- 5.6. Valsts institūciju un inženierkomunikāciju turētāju (skat. 6.4.punktu) atzinumi/skaņojumi zemes ierīcības projekta izstrādes atbilstībai normatīvajiem aktiem;
- 5.7. Citas prasības atbilstoši Noteikumiem Nr.505.

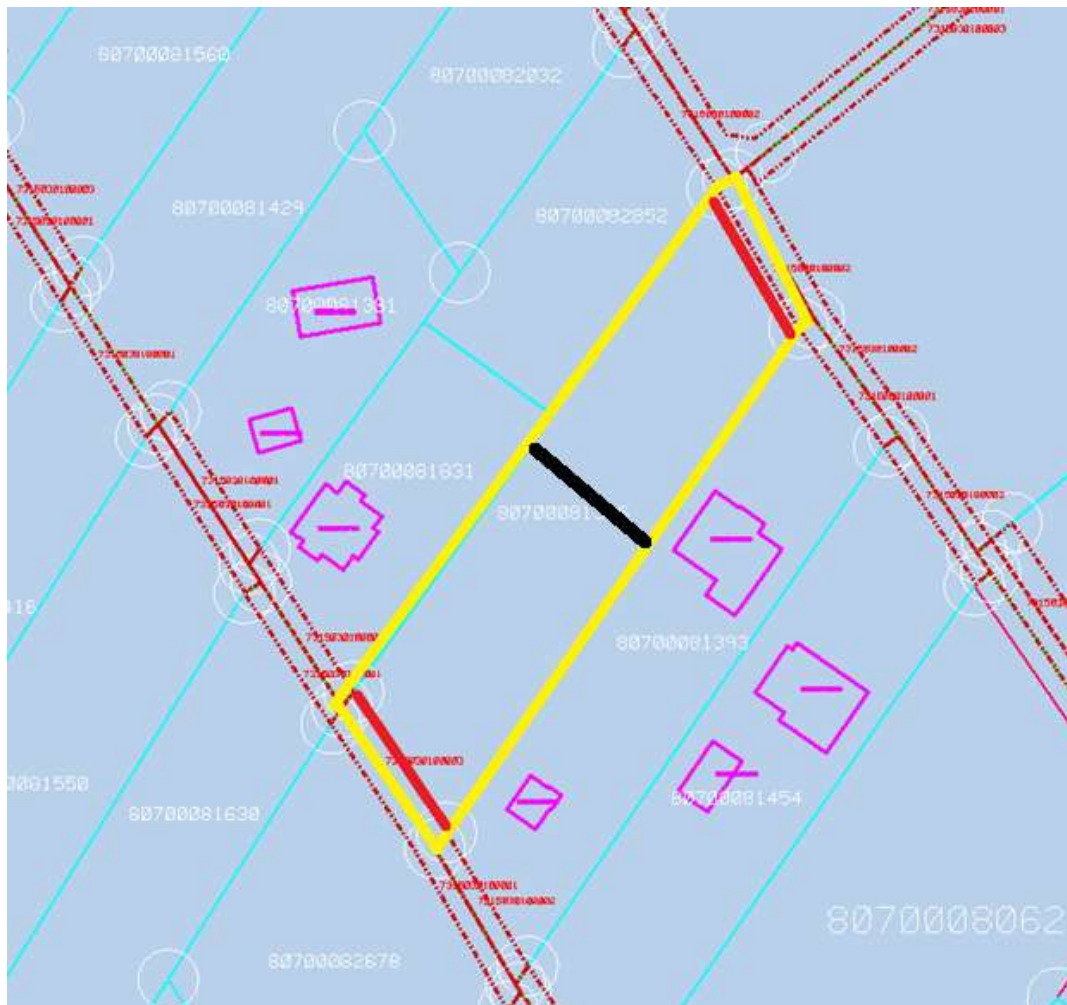
## **6. Projekta izstrāde**

- 6.1. Projekta izstrādātājs saņem nosacījumus no inženierkomunikāciju turētājiem, kuru komunikācijas atrodas projekta teritorijā.
- 6.2. Projekta izstrādātājs apkopo saņemtos priekšlikumus, izvērtējumus, nosacījumus un:
  - 6.2.1. ja nepieciešams, ierosina Ķekavas novada domei precizēt zemes ierīcības projekta izstrādes nosacījumus;
  - 6.2.2. izstrādā zemes ierīcības projektu, ievērojot, ka:
    - 6.2.2.1. dokumentus noformē atbilstoši normatīvo aktu prasībām;
    - 6.2.2.2. saskaņo ar personām, kuru intereses skar projekta risinājumi (t.sk. ar kopīpašniekiem, ja tādi ir);
    - 6.2.2.3. saskaņo ar Ķekavas novada pašvaldības inženierkomunikāciju piesaistes inženieri (tālr. 27301514);
    - 6.2.2.4. adresācijas izmaiņas saskaņo ar Ķekavas novada pašvaldības Īpašumu pārvaldes speciālistiem (tālr. 29443439).
- 6.3. Pirms zemes ierīcības projekta skaņošanas 6.4.punktā noteiktajās institūcijās, izstrādātājs iesniedz izstrādāto zemes ierīcības projektu izskatīšanai Ķekavas novada pašvaldības Attīstības un būvniecības pārvaldē (28. darbavieta, tālr. 29822574).
- 6.4. Izstrādāto zemes ierīcības projektu iesniedz:
  - 6.4.1. saskaņošanai – zemes ierīcības projekta teritorijā esošo inženierkomunikāciju turētājiem;
  - 6.4.2. saskaņošanai – citās valsts institūcijās, kuru intereses (atbilstoši Aizsargjoslu likumam un Teritorijas plānojumam) skar projekta risinājumi.
  - 6.4.3. reģistrēšanai – Ķekavas novada pašvaldības topogrāfisko datu bāzes uzturētājam – SIA “Mērniecības datu centrs”.
- 6.5. Projekta lietu izstrādātājs iesniedz apstiprināšanai Ķekavas novada domē.


## **7. Projekta sastāvs un prasības projekta noformēšanai**


- 7.1. Atbilstoši Noteikumu Nr. 505 31. – 46. punktiem;
- 7.2. Digitālais grafiskais materiāls \*.dgn vai \*.dwg formātā.

## 8. Grafiskais pielikums ar zemes ierīcības projekta robežu



 Zemes ierīcības projekta robeža

 Orientējošās ielu zemesgabalu robežas

 Orientējošā sadales robeža

Sēdes vadītājs: (\*PARAKSTS) Andris Vītols