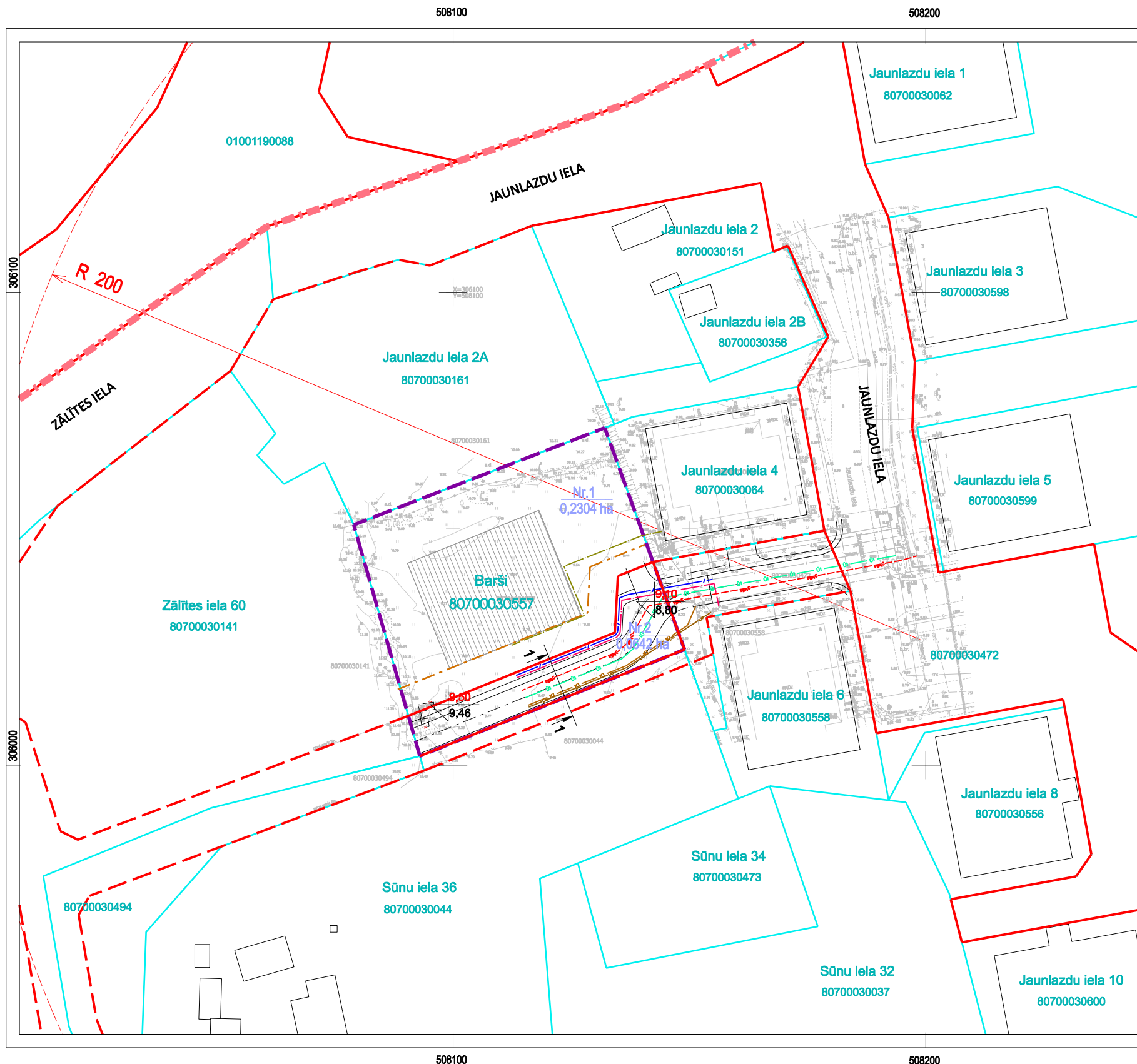
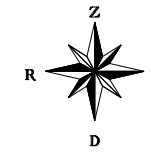


SAVIETOTAIS INŽENIERTĪKLU PLĀNS UN VERTIKĀLAIS PLĀNOJUMS

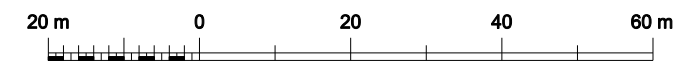
M 1:1000



APZĪMĒJUMI	NOSAUKUMS	
	LOKĀLPLĀNOJUMA TERITORIJAS ROBEŽA	
	ADMINISTRATĪVĀS TERITORIJAS ROBEŽA SAKRĪT AR CIEMA ROBEŽU	
	ESOŠA ZEMES VIENĪBAS ROBEŽA	
	ESOŠA ZEMES VIENĪBAS ADRESE	
	ZEMES VIENĪBAS KADASTRA APZĪMĒJUMS	
	ESOŠA APBŪVE	
	PROJEKTĒJAMA IELAS SARKANĀ LĪNIJA	
	NOJAUCAMA BŪVE	
	PLĀNOTA ZEMES VIENĪBAS PLATĪBA / NUMURS	
	BŪVLAIDE	
	IELAS ŠĶĒRSPROFILA VIETA	
	IETEICAMĀ APBŪVES IZVIETOJUMA ZONA	
	AUGSTUMA ATZĪME (ESOŠĀ APAKŠĀ, PLĀNOTĀ AUGŠĀ)	
	UGUNSDZĒSĪBAS HIDRANTA APKALPES ZONA (200 m)	
	PLĀNOTA ŪDENSVADA TRASE (D1)	
	PLĀNOTA PAŠTECES KANALIZĀCIJAS TRASE (K1)	
	PLĀNOTA LIETUS NOTEKŪDENS KANALIZĀCIJAS TRASE (LK1)	
	PLĀNOTA APGAISMAS KABEĻA TRASE (A1)	
	PLĀNOTA ZEMSPRIEGUMA ELEKTRĪBAS KABEĻA TRASE (E11)	
	PLĀNOTA GĀZES VADA TRASE (Gvsp1)	
	AIZSARGJOSLAS UN APGRŪTINĀJUMI - EKSPLOATĀCIJAS AIZSARGJOSLAS	
	AIZSARGJOSLAS TERITORIJA GAR IELU VAI CEĻU -SARKANĀ LĪNIJA (7312030100)	

PIEZĪMES

- ESOŠĀS AIZSARGJOSLAS ATTĒLOTAS SASKAŅĀ AR LR AIZSARGJOSLU LIKUMU UN SPĒKĀ ESOŠO ĶEKAVAS NOVADA TERITORIJAS PLĀNOJUMU.
- ATBILSTOŠI LR AIZSARGJOSLU LIKUMA 34. PANTA PRASĪBĀM SARKANO LĪNIJU ROBEŽĀS NAV ATTĒLOTAS ESOŠO INŽENIERKOMUNIKĀCIJU AIZSARGJOSLAS.
- ZEMES VIENĪBU (UZMĒRĪTO UN IERĀDĪTO) ROBEŽAS ATTĒLOTAS ATBILSTOŠI SASKAŅOTAJAM INŽENIERTOPOGRĀFISKAJAM PLĀNAM.
- ZEMES VIENĪBU ROBEŽAS IR ATTĒLOTAS ATBILSTOŠI ZEMES KADASTRĀLĀS UZMĒRĪŠANAS UN VIETĒJĀ ĢEODĒZISKĀ TĪKLA PRECIZĪTEI.
- VERTIKĀLĀ PLĀNOJUMA ATZĪMES, INŽENIERTĪKLU IZVIETOJUMU UN INŽENIERTĪKLU PIEVADUS / PIESLĒGUMUS PIE PLĀNOTĀS APBŪVES NOSAKA UN PRECIZĒ BŪVNICĪBAS IECERES DOKUMENTĀCIJĀ.
- INŽENIERTĪKLU EKSPLOATĀCIJAS AIZSARGJOSLAS NOSAKA TURPMĀKĀS PROJEKTĒŠANAS GAITĀ ATBILSTOŠI INŽENIERTĪKLU FAKTISKAJAM IZVIETOJUMAM, SASKAŅĀ AR BŪVNICĪBAS DOKUMENTĀCIJU UN IZPILDUZMĒRĪJUMIEM.



Projekta vadītāja	Z.Bitmane	2023 / 2024	Pasūtītājs LOKĀLPLĀNOJUMS nekustamajam īpašumam "Barši", Krustkalnos, Ķekavas pagastā, Ķekavas novadā	<p>SIA "METRUM", Reģ.Nr.40003388748 Ģertrūdes iela 47-3, Rīga, LV-1011 www.metrum.lv</p>
	Kartogrāfe	I.Kūliņa		
Kartes dati: Topogrāfiskais plāns M 1:500 (uzm. SIA "METRUM"); reģistrēts pašvaldības ADTI datu bāzē ar Nr.TP 230734; Latvijas ģeodēzisko koordinātu sistēma (LKS-92 TM), LAS 2000,5, mēroga koef. 0,999601; SIA "METRUM" rīcībā esošie topogrāfiskie materiāli			Pasūtītājs SIA "Krustkalnu projekts"	
			Līguma Nr. 90-22-00003	
			Lapas nosaukums SAVIETOTAIS INŽENIERTĪKLU PLĀNS UN VERTIKĀLAIS PLĀNOJUMS	
Mērogs	Lapa	Lapu skaits		
M 1:1000	4	5		