



ĶEKAVAS NOVADA DOME

Gaismas iela 19 k-9 -1, Ķekava, Ķekavas novads, LV-2123,
tālrunis 8488, 29467749; e-pasts: novads@kekava.lv

SĒDES PROTOKOLA PIELIKUMS

2024.gada 31.janvāris

protokols Nr. 3.

LĒMUMS Nr. 28.

Par zemes ierīcības projekta izstrādes uzsākšanu nekustamā īpašuma Varavīksnes ielā 2/4, Baložos, Ķekavas novadā sadalei

Izskatot I.G. 2023.gada 5.decembra iesniegumu (reģ. Nr. 1-6.1/23/6946) ar lūgumu atļaut uzsākt zemes ierīcības projekta izstrādi nekustamā īpašuma Varavīksnes ielā 2/4, kadastra numurs 8007 003 3569, Baložos, Ķekavas novadā sadalei, **Ķekavas novada dome konstatē:**

1. Saskaņā ar informāciju Ķekavas pagasta zemesgrāmatas nodalījumā Nr. 100000095566 nekustamais īpašums Varavīksnes ielā 2/4, kadastra numurs 8007 003 3569, Baložos, Ķekavas novadā, sastāv no zemes vienības ar kadastra apzīmējumu 8007 003 3569 0.1257 ha platībā (turpmāk – Nekustamais īpašums). Īpašuma tiesības uz Nekustamo īpašumu nostiprinātas I.G..
2. Nekustamajam īpašumam ir piekļuve no pašvaldības ielas.
3. Saskaņā ar Ķekavas novada teritorijas plānojumu (administratīvai teritorijai līdz 01.07.2021.), kas apstiprināts ar Ķekavas novada domes 2023.gada 22.marta saistošajiem noteikumiem Nr. SN-TPD-2/2023 “Teritorijas izmantošanas un apbūves noteikumi un grafiskā daļa” (turpmāk – Teritorijas plānojums), Nekustamā īpašuma plānotā (atļautā) izmantošana noteikta Savrupmāju apbūves teritorija (DzS) apakšzonējums (DzS3).
4. Saskaņā ar Teritorijas plānojumu noteikts aprūtinājums: lidlauka šķēršļu ierobežošanas virsmas 5 km un 15 km rādiuss no lidlauka kontrolpunkta.
5. Zemes ierīcības likuma 5.panta 1.punkts noteic, ka zemes ierīcības projektu ierosina zemes īpašnieks vai vairāki īpašnieki attiecībā uz saviem īpašumiem vai būvju īpašnieki pēc saskaņošanas ar zemes īpašniekiem, ja būves atrodas uz svešas zemes un ir patstāvīgi īpašuma objekti.

Pamatojoties uz:

- Administratīvā procesa likuma 55.panta 1. punktu, 67.pantu,
- Zemes ierīcības likuma 5.panta 1.punktu, 7.panta 1.punktu un 8.panta pirmās daļas 3.punktu,
- Ministru kabineta 2014. gada 30. aprīļa noteikumu Nr. 240 “Vispārīgie teritorijas plānošanas, izmantošanas un apbūves noteikumi” 12.punktu,
- Ministru kabineta 2016.gada 2.augusta noteikumu Nr. 505 “Zemes ierīcības projekta izstrādes noteikumi” 11.2 un 11.5.apakšpunktu, 13.punktu,
- kā arī ņemot vērā Ķekavas novada domes Attīstības komitejas 2024.gada 24.janvāra sēdes atzinumu,

Atklāti balsojot

ar **18** balsīm “Par” (Aigars Vītols, Andris Ceļmalnieks, Andris Vītols, Arnolds Keisters, Dace Cīrule, Edgars Brigmanis, Elīna Rasnace, Gatis Līcis, Indra Priede, Inese Jēkabsons, Ineta Lazda, Ineta Romanovska, Juris Jerums, Juris Žilko, Karina Putniņa, Kristīne Hāze, Rihards Gorkšs, Voldemārs Pozņaks), “Pret” – **nav**, “Atturas” – **nav**,

Ķekavas novada dome NOLEMJ:

***ŠIS DOKUMENTS IR ELEKTRONISKI PARAKSTĪTS AR
DROŠU ELEKTRONISKO PARAKSTU UN SATUR LAIKA ZĪMOGU.**

1. Atļaut uzsākt zemes ierīcības projekta izstrādi nekustamā īpašuma Varavīksnes ielā 2/4, kadastra numurs 8007 003 3569, Baložos, Ķekavas novadā, sadalei saskaņā ar zemes ierīcības projekta izstrādes nosacījumiem Nr. Z-2024-ABP- 11.
2. Apstiprināt zemes ierīcības projekta izstrādes nosacījumus Nr. Z-2024-ABP-11 (pielikums).
3. Izstrādāto zemes ierīcības projektu iesniegt apstiprināšanai Ķekavas novada domē.
4. Uzdot Ķekavas novada pašvaldības Administratīvajai pārvaldei nosūtīt vai izsniegt šo lēmumu I.G.: e-pasts: _.

Administratīvais akts stājas spēkā ar brīdi, kad tas paziņots adresātam. Saskaņā ar Paziņošanas likuma 9.panta otro daļu dokuments, kas sūtīts pa elektronisko pastu, uzskatāms par paziņotu otrajā darba dienā pēc tā nosūtīšanas. Atbilstoši Administratīvā procesa likuma 76.panta otrajai daļai un 188.panta otrajai daļai administratīvo aktu var pārsūdzēt Administratīvās rajona tiesas, Rīgas tiesu namā, Baldones ielā 1A, Rīgā, LV-1007, viena mēneša laikā no lēmuma spēkā stāšanās dienas.

Saskaņā ar Informācijas atklātības likuma 5. panta otrās daļas 4. punktu, par ierobežotas pieejamības informāciju uzskatāma informācija par fiziskas personas privāto dzīvi, līdz ar to, šajā lēmumā norādītie personas dati ir ierobežotas pieejamības informācija.

Personas datus Ķekavas novada pašvaldība apstrādāja, pamatojoties uz Eiropas parlamenta un padomes regulas (ES) 2016/679 par fizisku personu aizsardzību attiecībā uz personas datu apstrādi un šādu datu brīvu apriti, ar ko ieceļ Direktīvu 95/46EK, 6.panta pirmās daļas (c) punktu - apstrāde ir vajadzīga, lai izpildītu uz pārzini attiecināmu juridisku pienākumu.

Sēdes vadītājs: (*PARAKSTS) Juris Žilko

**Zemes ierīcības projekta izstrādes nosacījumi Nr. Z-2024-ABP-11
nekustamā īpašuma Varavīksnes ielā 2/4 , kadastra numurs 8007 003 3569, Baložos,
Ķekavas novadā, sadalei**

Zemes ierīcības projektu nepieciešams izstrādāt saskaņā ar Zemes ierīcības likumu, Ministru kabineta 2016.gada 2.augusta noteikumiem Nr. 505 “Zemes ierīcības projekta izstrādes noteikumi” (turpmāk – Noteikumi Nr. 505), Aizsargjoslu likumu, Ministru kabineta 2006.gada 20.jūnija noteikumiem Nr. 496 “Nekustamā īpašuma lietošanas mērķu klasifikācija un nekustamā īpašuma lietošanas mērķu noteikšanas un maiņas kārtība”, Ministru kabineta 2018.gada 4.septembra noteikumiem Nr. 558 “Dokumentu izstrādāšanas un noformēšanas kārtība” un Ķekavas novada teritorijas plānojumu (administratīvai teritorijai līdz 01.07.2021), kas apstiprināts ar Ķekavas novada domes 2023.gada 22.marta saistošajiem noteikumiem Nr. SN-TPD-2/2023 “Teritorijas izmantošanas un apbūves noteikumi un grafiskā daļa”.

1. Projekta robežas

Izstrādājamā zemes ierīcības projekta robežas atbilst nekustamā īpašuma Varavīksnes ielā 2/4, kadastra numurs 8007 003 3569, Baložos, Ķekavas novadā, (turpmāk – Nekustamais īpašums) robežām.

2. Teritorijas plānotā (atļautā) izmantošana

Atbilstoši Ķekavas novada teritorijas plānojumam (administratīvai teritorijai līdz 01.07.2021), kas apstiprināts ar Ķekavas novada domes 2023.gada 22.marta saistošajiem noteikumiem Nr. SN-TPD-2/2023 “Teritorijas izmantošanas un apbūves noteikumi un grafiskā daļa” (turpmāk – Teritorijas plānojums), Nekustamā īpašuma funkcionālais zonējums noteikts Savrupmāju apbūves teritorija (DzS) apakšzonējums (DzS3).

3. Projekta mērķis

3.1. Nekustamā īpašuma sadale.

3.2. Minimālā platība jaunveidojamiem zemesgabaliem, ievērojot Teritorijas plānojuma Apbūves noteikumus – 600 kvadrātmetri.

3.3. Precizēt apgrūtinājumus saskaņā ar robežplānu un esošajiem apgrūtinājumiem projektējamā teritorijā.

4. Projekta veidošanas nosacījumi

4.1. Nekustamā īpašuma sadale.

4.2. Precizēt apgrūtinājumus saskaņā ar robežplānu un esošajiem apgrūtinājumiem projektējamā teritorijā.

4.3. Citi nosacījumi atbilstoši normatīvo aktu prasībām.

5. Projekta izstrādei nepieciešamie dati un dokumenti

5.1. Ķekavas novada domes lēmums par zemes ierīcības projekta izstrādes uzsākšanu un zemes ierīcības projekta izstrādes nosacījumu apstiprināšanu;

5.2. Zemes ierīcības projekta izstrādes nosacījumi zemes ierīcības projekta izstrādei;

- 5.3. Grafiskā daļa – projekta risinājums uz aktuālas Latvijas ģeodēziskajā koordinātu sistēmā LKS-92 un Latvijas normālo augstumu sistēmā LAS-2000,5 izstrādātas un aktualizētas augstas detalizācijas topogrāfiskā plāna pamatnes ar mēroga noteiktību 1:500, ar iekļautiem Nekustamā īpašuma valsts kadastra informācijas sistēmas datiem;
- 5.4. Teritorijas plānojums;
- 5.5. Valsts institūciju un inženierkomunikāciju turētāju – ja tādi atrodas zemes ierīcības projekta teritorijā (skat. 6.3. un 6.4.2.apakšpunktu), izsniegtie nosacījumi zemes ierīcības projekta izstrādei;
- 5.6. Valsts institūciju un inženierkomunikāciju turētāju (skat. 6.4.punktu) atzinumi/skaņojumi zemes ierīcības projekta izstrādes atbilstībai normatīvajiem aktiem;
- 5.7. Citas prasības atbilstoši Noteikumiem Nr.505.

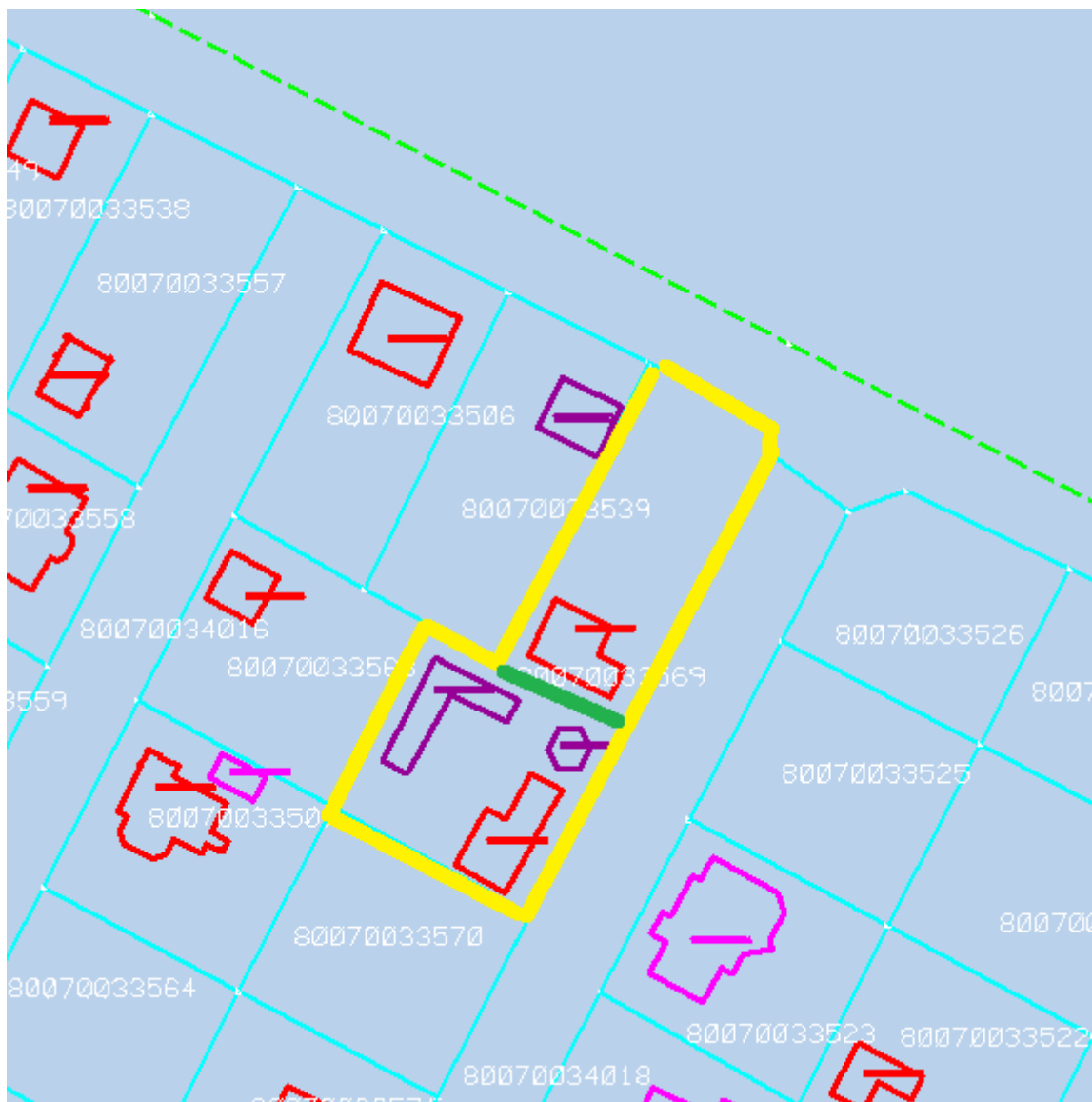
6. Projekta izstrāde



- 6.1. Projekta izstrādātājs saņem nosacījumus no inženierkomunikāciju turētājiem, kuru komunikācijas atrodas projekta teritorijā.
- 6.2. Projekta izstrādātājs apkopo saņemtos priekšlikumus, izvērtējumus, nosacījumus un:
 - 6.2.1. ja nepieciešams, ierosina Ķekavas novada domei precizēt zemes ierīcības projekta izstrādes nosacījumus;
 - 6.2.2. izstrādā zemes ierīcības projektu, ievērojot, ka:
 - 6.2.2.1. dokumentus noformē atbilstoši normatīvo aktu prasībām;
 - 6.2.2.2. saskaņo ar personām, kuru intereses skar projekta risinājumi (t.sk. ar kopīpašniekiem, ja tādi ir);
 - 6.2.2.3. saskaņo ar Ķekavas novada pašvaldības inženierkomunikāciju piesaistes inženieri (tāl. 27301514);
 - 6.2.2.4. adresācijas izmaiņas saskaņo ar Ķekavas novada pašvaldības Īpašumu pārvaldes speciālistiem (tāl. 29443439).
- 6.3. Pirms zemes ierīcības projekta skaņošanas 6.4.punktā noteiktajās institūcijās, izstrādātājs iesniedz izstrādāto zemes ierīcības projektu izskatīšanai Ķekavas novada pašvaldības Attīstības un būvniecības pārvaldē (28. darbavieta, tālr. 29822574).
- 6.4. Izstrādāto zemes ierīcības projektu iesniedz:
 - 6.4.1. saskaņošanai – zemes ierīcības projekta teritorijā esošo inženierkomunikāciju turētājiem;
 - 6.4.2. saskaņošanai – citās valsts institūcijās, kuru intereses (atbilstoši Aizsargjoslu likumam un Teritorijas plānojumam) skar projekta risinājumi.
 - 6.4.3. reģistrēšanai – Ķekavas novada pašvaldības topogrāfisko datu bāzes uzturētājam – SIA “Mērniecības datu centrs”.
- 6.5. Projekta lietu izstrādātājs iesniedz apstiprināšanai Ķekavas novada domē.

7. Projekta sastāvs un prasības projekta noformēšanai

- 7.1. Atbilstoši Noteikumu Nr. 505 31. – 46. punktiem;
- 7.2. Digitālais grafiskais materiāls *.dgn vai *.dwg formātā.

8. Grafiskais pielikums ar zemes ierīcības projekta robežu



-  Zemes ierīcības projekta robeža
-  Orientējošā sadales robeža

Sēdes vadītājs: (*PARAKSTS) Juris Žilko