



# ĶEKAVAS NOVADA DOME

Gaismas iela 19 k-9 -1, Ķekava, Ķekavas novads, LV-2123,  
tālrunis 8488, 29467749; e-pasts: [novads@kekava.lv](mailto:novads@kekava.lv)

## SĒDES PROTOKOLA PIELIKUMS

2024.gada 14.februāris

protokols Nr. 4.

### LĒMUMS Nr. 16.

#### Par detālplānojuma izstrādes uzsākšanu nekustamajam īpašumam "Vectēraudi", Ķekavas pagastā, Ķekavas novadā

Izskatot SIA "Lautus" 2023.gada 8.novembra iesniegumu (reģistrēts ar Nr. 1-6.1/23/6449) ar lūgumu atļaut detālplānojuma izstrādi nekustamajā īpašumā "Vectēraudi", kadastra numurs 8070 008 1107, Ķekavas pagastā, Ķekavas novadā, ar mērķi realizēt bīstamo atkritumu pieņemšanu, īslaicīgu uzglabāšanu un apstrādi, **Ķekavas novada dome konstatē:**

1. Saskaņā ar Ķekavas pagasta zemesgrāmatas nodalījumu Nr. 100000308252, nekustamais īpašums "Vectēraudi", kadastra numurs 8070 008 1107, Ķekavas pagastā, Ķekavas novadā, sastāv no zemes vienības ar kadastra apzīmējumu 8070 008 1107 (turpmāk – Nekustamais īpašums) 0.94 ha platībā. Īpašuma tiesība uz Nekustamo īpašumu nostiprināta SIA "Lautus".
2. Saskaņā ar Valsts zemes dienesta Nekustamā īpašuma valsts kadastra informācijas sistēmas datiem:
  - 2.1. Nekustamā īpašuma platība ir 0.94 ha;
  - 2.2. Nekustamā īpašuma lietošanas mērķis: zeme, uz kuras galvenā saimnieciskā darbība ir lauksaimniecība (NĪLM kods 0101) 0.94 ha platībā.
3. Nekustamais īpašums atrodas Ķekavas pagasta teritorijā, piebraukšana no servitūta ceļa.
4. Saskaņā ar Ķekavas novada teritorijas plānojumu (administratīvai teritorijai līdz 01.07.2021.), kas apstiprināts ar Ķekavas novada domes 2023.gada 22.marta saistošajiem noteikumiem Nr. SN-TPD-2/2023 "Teritorijas izmantošanas un apbūves noteikumi un grafiskā daļa" (turpmāk – Teritorijas plānojums), Nekustamajam īpašumam noteikts funkcionālais zonējums Rūpnieciskās apbūves teritorijas (R). Nekustamais īpašums atrodas TIN 31 teritorijā - teritorija, kurā ietvertajiem nekustamajiem īpašumiem obligāti izstrādājams detālplānojums.
5. Detālplānojuma ierosinātais akceptējis administratīvā līguma projektu par detālplānojuma realizāciju.
6. Detālplānojuma izstrādāšanas pamatojumu noteic Ministru kabineta 2014.gada 14.oktobra noteikumu Nr. 628 "Noteikumi par pašvaldību teritorijas attīstības plānošanas dokumentiem" 39.1.apakšpunkts, 39.4.1.apakšpunkts un Teritorijas plānojuma Apbūves noteikumu 525.punkts, kas nosaka, ka atļauta smagās rūpniecības un pirmapstrādes uzņēmumu apbūve, kā arī apbūve kuras darbības nodrošināšanai nepieciešama A vai B kategorijas piesārņojošās darbības atļauja, ja to paredz detālplānojums.
7. Pašvaldības ieskatā piedāvātā attīstības iecere - bīstamo atkritumu pieņemšana, īslaicīga uzglabāšana un apstrāde, padarīs pieejamāku konkrēto pakalpojumu klāstu, kas varētu veicināt sadarbību ar novadā esošajiem uzņēmējiem.

#### Pamatojoties uz:

- Administratīvā procesa likuma 55.panta 1.punktu,
- Teritorijas attīstības plānošanas likuma 28.panta trešo daļu,

**\*ŠIS DOKUMENTS IR ELEKTRONISKI PARAKSTĪTS AR  
DROŠU ELEKTRONISKO PARAKSTU UN SATUR LAIKA ZĪMOGU.**

- Ministru kabineta 2014.gada 14.oktobra noteikumu Nr.628 "Noteikumi par pašvaldību teritorijas attīstības plānošanas dokumentiem" 39.1.apakšpunktu, 39.4.1.apakšpunktu, 103.punktu,
- kā arī, ņemot vērā Ķekavas novada domes Attīstības komitejas 2024.gada 7.februāra sēdes atzinumu,

### **Atklāti balsojot**

ar **12** balsīm "Par" (Aigars Vītols, Andris Ceļmalnieks, Andris Vītols, Arnolds Keisters, Edgars Brigmanis, Elīna Rasnace, Juris Jerums, Juris Žilko, Karina Putniņa, Kristīne Hāze, Rihards Gorkšs, Voldemārs Pozņaks), "Pret" – nav, "Atturas" – **1** (Ineta Lazda),

### **Ķekavas novada dome NOLEMJ:**

1. Atļaut uzsākt detālplānojuma izstrādi nekustamajam īpašumam "Vectēraudi", kadastra numurs 8070 008 1107, Ķekavas pagastā, Ķekavas novadā, 0.94 ha platībā, saskaņā ar darba uzdevumu Nr. D-2024-8 (1.pielikums).
2. Apstiprināt darba uzdevumu Nr. D-2024-8 un noteikt, ka detālplānojuma teritorijas robežas ir nekustamā īpašuma "Vectēraudi", kadastra numurs 8070 008 1107, Ķekavas pagastā, Ķekavas novadā, robežas.
3. Apstiprināt par detālplānojuma izstrādes vadītāju Ķekavas novada pašvaldības Attīstības un būvniecības pārvaldes teritorijas plānotāju Andri Lāci.
4. Noslēgt līgumu par detālplānojuma izstrādāšanu ar Nekustamā īpašuma īpašnieku (2.pielikums).
5. Uzdot Administratīvajai pārvaldei nosūtīt vai izsniegt šo lēmumu Nekustamā īpašuma īpašniekam SIA "Lautus", epasts: \_

*Atbilstoši Administratīvā procesa likuma 70. panta pirmajai un otrajai daļai, šis lēmums stājas spēkā ar brīdi, kad tas paziņots adresātam. Saskaņā ar Paziņošanas likuma 9. panta otro daļu, lēmums, kas sūtīts pa elektronisko pastu, uzskatāms par paziņotu otrajā darba dienā pēc tā nosūtīšanas. Atbilstoši Administratīvā procesa likuma 76. panta otrajai daļai un 188. panta otrajai daļai šo lēmumu var pārsūdzēt Administratīvās rajona tiesas Rīgas tiesu namā, Baldones ielā 1A, Rīgā, LV-1007, viena mēneša laikā no tā spēkā stāšanās dienas.*

Sēdes vadītājs:                    (\*PARAKSTS)                    Juris Žilko

**DARBA UZDEVUMS NR. D-2024-8**  
**detālplānojuma izstrādei nekustamajam īpašumam “Vectēraudi”, Ķekavas pagastā,**  
**Ķekavas novadā**

**1. Detālplānojuma izstrādes pamatojums:**

- 1.1. Nekustamā īpašuma “Vectēraudi”, Ķekavas pagastā, Ķekavas novadā (kadastra numurs 8070 008 1107; turpmāk – Nekustamais īpašums) īpašnieka SIA “Lautus” 2023.gada 8.novembra iesniegums (reģistrēts ar Nr.1-6.1/23/6449) ar lūgumu atļaut detālplānojuma izstrādi Nekustamajā īpašumā ar mērķi realizēt bīstamo atkritumu pieņemšanu, īslaicīgu uzglabāšanu un apstrādi – atkritumu apsaimniekošanas un pārstrādes uzņēmumu apbūve (13005).
- 1.2. Detālplānojumu izstrādā pamatojoties uz Teritorijas attīstības plānošanas likuma 28.panta trešo un ceturto daļu, Ministru kabineta 2014.gada 14.oktobra noteikumu Nr. 628 “Noteikumi par pašvaldību teritorijas attīstības plānošanas dokumentiem” 39.1. apakšpunktu, 39.4.1.apakšpunktu, 103.punktu, Zemes pārvaldības likuma 7.pantu un Ķekavas novada teritorijas plānojumu (administratīvai teritorijai līdz 01.07.2021.), kas apstiprināts ar Ķekavas novada domes 2023.gada 22.marta saistošajiem noteikumiem Nr. SN-TPD-2/2023 “Teritorijas izmantošanas un apbūves noteikumi un grafiskā daļa” (turpmāk – Teritorijas plānojums).

**2. Detālplānojuma izstrādes mērķis un uzdevums:**

- 2.1. Detālplānojuma izstrādes mērķis ir realizēt bīstamo atkritumu pieņemšanu, īslaicīgu uzglabāšanu un apstrādi – atkritumu apsaimniekošanas un pārstrādes uzņēmumu apbūve (13005), vienota ceļu un inženiertīklu kopuma izveide detālplānojuma teritorijā, un tai piegulošajām teritorijām.
- 2.2. Detālplānojuma izstrādes uzdevums ir detalizēt Nekustamā īpašuma teritorijas funkcionālo zonējumu – Rūpnieciskās apbūves teritorijas (R), lai īstenotu šā darba uzdevuma 2.1.punktā minēto teritorijas attīstības priekšlikumu.

**3. Detālplānojuma teritorija:**

Detālplānojumu izstrādā teritorijai, kas atbilst Nekustamā īpašuma robežām 0.94 ha platībā.

**4. Nepieciešamā informācija un dokumenti detālplānojuma izstrādei:**

4.1. Ķekavas novada domes lēmumi:

- 4.1.1. par detālplānojuma izstrādes uzsākšanu, detālplānojuma izstrādes vadītāja apstiprināšanu un detālplānojuma darba uzdevuma apstiprināšanu;
- 4.1.2. par detālplānojuma projekta publiskās apspriešanas uzsākšanu;
- 4.1.3. par detālplānojuma projekta apstiprināšanu.

4.2. Darba uzdevums detālplānojuma izstrādei.

- 4.3. Darba uzdevuma 7.punktā minēto institūciju izsniegtie nosacījumi (tehniskie noteikumi) detālplānojuma teritorijai;
- 4.4. Darba uzdevuma 7.punktā minēto institūciju izsniegtie atzinumi un saskaņojumi detālplānojuma projekta atbilstībai izsniegtajiem tehniskajiem noteikumiem;
- 4.5. Latvijas ģeodēziskajā koordinātu sistēmā LKS-92 un Latvijas normālo augstumu sistēmā LAS-2000,5 izstrādāta un aktualizēta augstas detalizācijas topogrāfiskā plāna pamatne ar mēroga noteiktību 1:500, ar iekļautiem Nekustamā īpašuma valsts kadastra informācijas sistēmas datiem.

## **5. Prasības detālplānojuma izstrādei:**

### **5.1. Paskaidrojuma raksts:**

- 5.1.1. detālplānojuma izstrādes mērķis un uzdevumi;
- 5.1.2. detālplānojuma risinājumu apraksts un uzdevumi;
- 5.1.3. izvērtējums par detālplānojuma ietekmi uz piegulošajām teritorijām;
- 5.1.4. paskaidrojums par detālplānojuma īstenošanu.

### **5.2. Grafiskā daļa:**

- 5.2.1. teritorijas pašreizējās izmantošanas plāns;
- 5.2.2. aktuāla Latvijas ģeodēziskajā koordinātu sistēmā LKS-92 un Latvijas normālo augstumu sistēmā LAS-2000,5 izstrādāta un aktualizēta augstas detalizācijas topogrāfiskā plāna pamatne ar mēroga noteiktību 1:500, ar iekļautiem Nekustamā īpašuma valsts kadastra informācijas sistēmas datiem.
- 5.2.3. teritorijas plānotās (atļautās) izmantošanas plāns, kas izstrādāts uz aktuāla Latvijas ģeodēziskajā koordinātu sistēmā LKS-92 un Latvijas normālo augstumu sistēmā LAS-2000,5 izstrādāta un aktualizēta augstas detalizācijas topogrāfiskā plāna pamatnes ar mēroga noteiktību 1:500, ar iekļautiem Nekustamā īpašuma valsts kadastra informācijas sistēmas datiem, kurā norāda:
  - 5.2.3.1. esošās un plānotās zemes vienību robežas;
  - 5.2.3.2. esošās un plānotās apbūves izvietojumu;
  - 5.2.3.3. esošās un plānotās satiksmes infrastruktūras izvietojumu, transporta un gājēju plūsmu;
  - 5.2.3.4. esošās un plānotās aizsargjoslas;
  - 5.2.3.5. aprūtinājumu eksplikāciju, precizējot rādītājus un aizņemtās teritorijas katrai zemes vienībai (servitūti, būvlaides u.tml.);
  - 5.2.3.6. funkcionālo zonējumu un apbūves rādītājus;
  - 5.2.3.7. vertikālo plānojumu;
  - 5.2.3.8. teritorijas izvietojuma shēmu un pieņemtus apzīmējumus;
  - 5.2.3.9. nekustamā īpašuma lietošanas mērķu (NĪLM) priekšlikumus;
  - 5.2.3.10. adresācijas priekšlikumu, kas saskaņots ar Ķekavas novada pašvaldības Īpašumu pārvaldi (11.kab., tālr. 67847151);
  - 5.2.3.11. savietoto inženiertīklu shēmu mērogā 1:500 uz aktuāla Latvijas ģeodēziskajā koordinātu sistēmā LKS-92 un Latvijas normālo augstumu sistēmā LAS-2000,5 izstrādātas un aktualizētas augstas detalizācijas topogrāfiskā plāna pamatnes ar mēroga noteiktību 1:500, ar iekļautiem Nekustamā īpašuma valsts kadastra informācijas sistēmas datiem.

### **5.3. Teritorijas izmantošanas un apbūves nosacījumi:**

- 5.3.1. detalizēti teritorijas izmantošanas un apbūves nosacījumi un apbūves parametri;
- 5.3.2. labiekārtojuma nosacījumi;
- 5.3.3. prasības inženiertehniskajam nodrošinājumam (paredzēt tādu komunikāciju izvietojumu un tehniskos risinājumus, lai pēc iespējas racionāli izmantotu ielas pazemes telpu, norādot visu teritorijai nepieciešamo inženierkomunikāciju un publiskās ārtelpas kvalitatīvi veidojošo elementu, tajā skaitā ielu apstādījumu, savstarpējo izvietojumu un ielu šķērsprofilus);
- 5.3.4. prasības arhitektoniskiem risinājumiem;
- 5.3.5. prasības detālplānojuma realizācijai nepieciešamo ceļu (ceļu posmu) izbūvei vai rekonstrukcijai.

### **5.4. Pārskats par detālplānojuma izstrādi:**

- 5.4.1. šā darba uzdevuma 4.1.punktā minētie Ķekavas novada domes lēmumi;
- 5.4.2. zemes robežu plāns un zemesgrāmatas apliecības kopija;
- 5.4.3. darba uzdevums detālplānojuma izstrādei;
- 5.4.4. priekšlikumi, kas saņemti, uzsākot detālplānojuma izstrādi, un publiskās apspriešanas materiāli;

- 5.4.5. ziņojums par vērā ņemtajiem un noraidītajiem priekšlikumiem un iebildumiem;
- 5.4.6. institūciju izsniegtā informācija, nosacījumi detālplānojuma izstrādei un atzinumi par to ievērošanu;
- 5.4.7. ziņojums par institūciju nosacījumu ievērošanu;
- 5.4.8. ziņojums par detālplānojuma atbilstību Teritorijas plānojumam;
- 5.4.9. cita informācija, kas izmantota detālplānojuma izstrādei.

## **6. Papildus prasības detālplānojuma izstrādāšanai:**

- 6.1. Plānojot detālplānojuma teritorijas attīstību, paredzēt perspektīvās ēku novietnes Nekustamajā īpašumā un norādīt vienotus ēku arhitektoniskā veidola risinājumus. Ievērojot šajā punktā noteikto, detālplānojuma projekta teritorijas izmantošanas un apbūves nosacījumos iekļaut prasību par nepieciešamību veidot arhitektoniski izteiksmīgas ēku fasādes.
- 6.2. Līdz detālplānojuma projekta nodošanai publiskajai apspriešanai nodrošināt piekļuvi no detālplānojuma teritorijas līdz pašvaldības ielai.
- 6.3. Detālplānojuma teritorijā paredzēt elektroenerģijas, gāzes, elektronisko sakaru, lietus ūdens novadīšanas sistēmas izveidi no ielām un ceļiem.
- 6.4. Paredzēt lokālo vai centralizēto ūdensapgādes un kanalizācijas sistēmas ierīkošanu atbilstoši normatīvajiem aktiem, vienlaikus norādot risinājumu par perspektīvo ēku pieslēgšanu centralizētajiem vai lokālajiem ūdensapgādes un kanalizācijas tīkliem. Saņemt detalizētus nosacījumus no SIA "Ķekavas nami", norādot perspektīvo notekūdeņu apjomu.
- 6.5. Detālplānojuma teritorijā paredzēt ārējās ugunsdzēsības risinājumus.
- 6.6. Detālplānojuma teritorijā paredzēt lietus ūdens kanalizācijas novadīšanas sistēmas risinājumus, tajā skaitā lietusūdens attīrīšanas sistēmu.
- 6.7. Vienam zemesgabalam paredzēt tikai vienu plānoto (atļauto) izmantošanu atbilstoši Teritorijas plānojumam.
- 6.8. Vismaz 10% no kopējās platības paredzēt apstādījumiem;
- 6.9. Veikt detālplānojuma teritorijas biotopu izpēti un iegūtos secinājumus ņemt vērā detālplānojuma izstrādes gaitā - ja Valsts Vides dienesta nosacījumos nav noteikts savādāk.
- 6.10. Plānojot detālplānojuma teritorijas attīstību, iespēju robežās maksimāli saglabāt tajā esošos kokus.
- 6.11. Saglabāt esošo meliorācijas sistēmu vai paredzēt tās pārkārtošanu, kā arī saglabāt meliorācijas grāvjus un nodrošināt to netraucētu ekspluatāciju.
- 6.12. Detālplānojuma projektam pievieno administratīvā līguma projektu par detālplānojuma īstenošanu, kurā papildus normatīvajos aktos noteiktajām prasībām ietver arī šādus nosacījumus:
  - 6.12.1. noteikumus par detālplānojumā ietvertu plānošanas risinājumu īstenošanas kārtību un termiņiem;
  - 6.12.2. noteikumus par ārējo ugunsdzēsības risinājumu īstenošanu;
  - 6.12.3. noteikumus par meliorācijas sistēmas pārkārtošanu;
  - 6.12.4. noteikumus par lokālās vai centralizētās ūdensapgādes un lokālās vai centralizētās kanalizācijas sistēmas ierīkošanu;
  - 6.12.5. noteikumus par lietusūdens novadīšanas sistēmas izveidi;
- 6.13. Izstrādājot detālplānojumu, iespējams paredzēt tā realizāciju pa kārtām.
- 6.14. Iekļaut detālplānojumā obligātu prasību - "Detālplānojuma teritorijā aizliegts uzglabāt un apstrādāt sprādzienbīstamus, infekciozus un radioaktīvus atkritumus, kā arī veikt atkritumu apglabāšanu".

## **7. Institūcijas, no kurām saņemami nosacījumi, atzinumi vai saskaņojumi:**

- 7.1. Veselības inspekcija (Klijānu iela 7, Rīga, LV-1012, tālr. 67317787);
- 7.2. AS "Sadales tīkls" Pierīgas reģions (Līči, Stopiņu novads, LV-2130, tālr. 80200400);
- 7.3. Valsts SIA "Zemkopības ministrijas nekustamie īpašumi" Zemgales reģiona meliorācijas nodaļa (Uzvaras iela 1, Bauska, Bauskas novads, LV-3901, tālr. 63923822);
- 7.4. SIA "TET" (Bāriņu iela 10, Rīga, LV-1002);
- 7.5. SIA "Ķekavas nami" (Rāmavas iela 17, Rāmava, Ķekavas pagasts, Ķekavas novads, LV-2123, tālr. 67937448);
- 7.6. Valsts vides dienesta Lielrīgas reģionālā vides pārvalde (Rūpniecības iela 23, Rīga, LV-1045, tālr. 67084278);
- 7.7. AS "Gasol" (Vagonu iela 20, Rīga, LV-1009, tālr. 67369111).

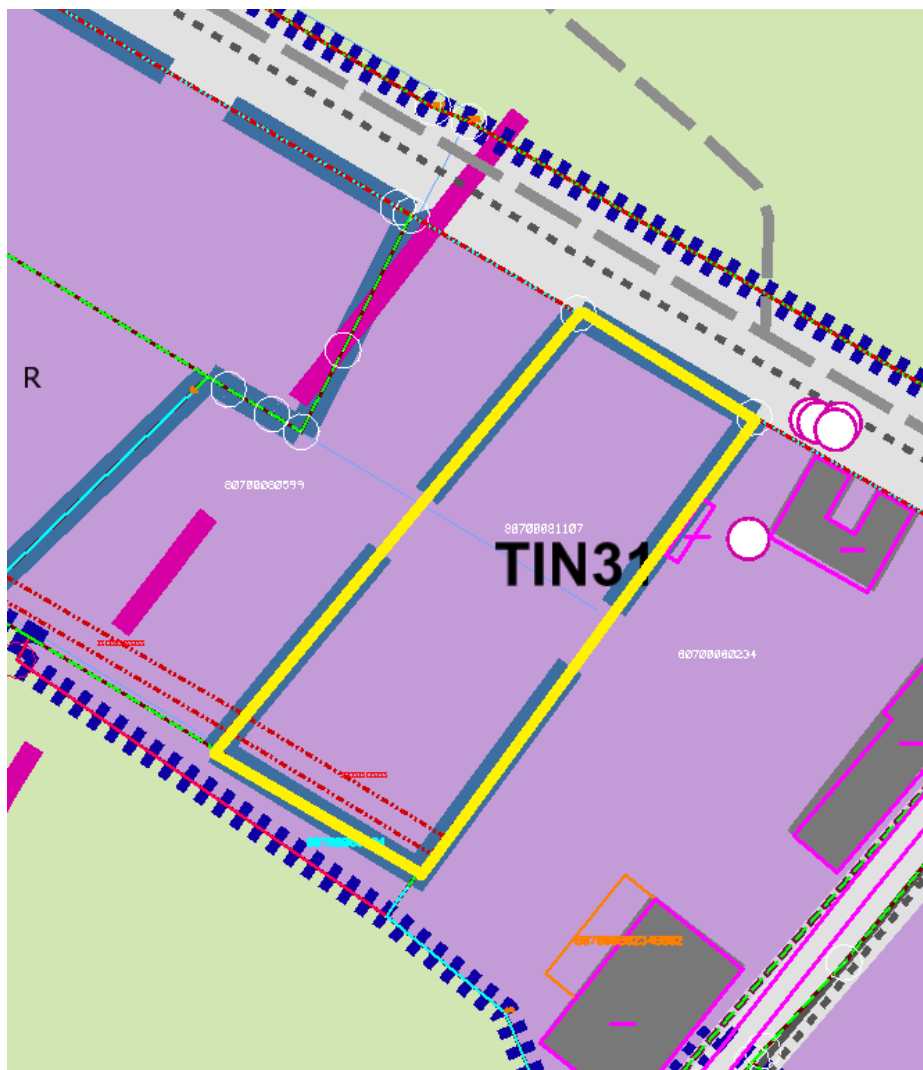
## **8. Detālplānojuma izstrādes kārtība:**



- 8.1. Detālplānojumu izstrādā, ievērojot šo darba uzdevumu un spēkā esošos normatīvos aktus.
- 8.2. Detālplānojuma izstrādes vadītājs publicē paziņojumus Ķekavas novada pašvaldības informatīvajā biļetenā "Ķekavas Novads", Ķekavas novada pašvaldības tīmekļa vietnē [www.kekavasnovads.lv](http://www.kekavasnovads.lv) un Teritorijas attīstības plānošanas informācijas sistēmā (turpmāk – TAPIS) katrā no detālplānojuma izstrādes posmiem pēc šādu lēmumu pieņemšanas:
  - 8.2.1. pēc pašvaldības lēmuma par detālplānojuma izstrādes uzsākšanu;
  - 8.2.2. pēc pašvaldības lēmuma par detālplānojuma projekta nodošanu publiskajai apspriešanai un institūciju atzinumu saņemšanai;
  - 8.2.3. pēc pašvaldības lēmuma par detālplānojuma projekta apstiprināšanu.
- 8.3. Detālplānojuma izstrādes vadītājs nosūta paziņojumu ar detālplānojuma risinājumu saistīto nekustamo īpašumu īpašniekiem (tiesiskajiem valdītājiem).
- 8.4. Detālplānojuma izstrādātājs detālplānojuma teritorijā izvieto informācijas stendu (ne mazāku kā 1,0 m x 0,5 m), kurā norāda informāciju par:
  - 8.4.1. detālplānojuma izstrādes uzsākšanu;
  - 8.4.2. detālplānojuma izstrādes mērķi;
  - 8.4.3. iespēju iepazīties ar informāciju par detālplānojuma izstrādes gaitu, norādot Ķekavas novada pašvaldības tīmekļa vietnes adresi.
- 8.5. Detālplānojuma izstrādātājs, izmantojot TAPIS, pieprasa un saņem no institūcijām šā darba uzdevuma 7.punktā minētos nosacījumus.
- 8.6. Detālplānojuma izstrādē izmanto aktuālu Latvijas ģeodēziskajā koordinātu sistēmā LKS-92 un Latvijas normālo augstumu sistēmā LAS- 2000,5 izstrādātu un aktualizētu augstas detalizācijas topogrāfiskā plāna pamatni ar mēroga noteiktību 1:500, ar iekļautiem Nekustamā īpašuma valsts kadastra informācijas sistēmas datiem.
- 8.7. Detālplānojuma izstrādātājs apkopo saņemtos priekšlikumus un nosacījumus un izstrādā detālplānojuma projektu. Detālplānojuma projektu noformē divos eksemplāros, papildus pievienojot tā grafisko daļu digitālā veidā (\*dgn vai \*dwg formātā), realizācijas kārtību, paskaidrojuma rakstu un teritorijas izmantošanas un apbūves nosacījumus digitālā veidā (\*doc formātā), un iesniedz detālplānojuma izstrādes vadītājam.
- 8.8. Pēc Ķekavas novada domes lēmuma par detālplānojuma projekta nodošanu publiskajai apspriešanai un institūciju atzinumu saņemšanai pieņemšanas, detālplānojuma izstrādes vadītājs nosūta paziņojumu ar detālplānojuma risinājumu saistīto nekustamo īpašumu īpašniekiem (tiesiskajiem valdītājiem).
- 8.9. Pēc Ķekavas novada domes lēmuma par detālplānojuma projekta nodošanu publiskajai apspriešanai un institūciju atzinumu saņemšanai pieņemšanas, detālplānojuma izstrādātājs sagatavo detālplānojuma pirmo redakciju, noformē to digitālā veidā (\*pdf formātā), nodrošina

tajā ietvertās ierobežotas pieejamības informācijas aizsardzību atbilstoši spēkā esošajiem normatīvajiem aktiem, un iesniedz detālplānojuma izstrādes vadītājam ievietošanai Ķekavas novada pašvaldības tīmekļa vietnē.

- 8.10. Detālplānojuma izstrādātājs veic publiskās apspriešanas pasākumus, ar TAPIS starpniecību pieprasa šā darba uzdevuma 7.punktā minēto institūciju atzinumus, apkopo iegūtos rezultātus un nepieciešamības gadījumā veic labojumus detālplānojuma projektā.
- 8.11. Detālplānojuma projekta galīgo redakciju detālplānojuma izstrādātājs noformē divos eksemplāros, papildus pievienojot detālplānojuma projektu digitālā formātā, un iesniedz detālplānojuma izstrādes vadītājam izskatīšanai.
- 8.12. Noformējot detālplānojuma projekta galīgo redakciju, detālplānojuma izstrādātājs paraksta detālplānojuma projekta galīgās redakcijas titullapu, paskaidrojuma rakstu, grafisko daļu un teritorijas izmantošanas un apbūves nosacījumus.
- 8.13. Detālplānojuma projekta grafisko daļu detālplānojuma izstrādātājs noformē digitālā veidā (\*dgn vai \*dwg formātā) un saskaņo ar Ķekavas novada pašvaldības datu bāzes uzturētāju SIA “Mērniecības datu centrs” (tālr. 67496833).
- 8.14. Detālplānojuma projekta galīgo redakciju detālplānojuma izstrādātājs noformē četros eksemplāros (no kuriem trīs eksemplārus iesien cietos vākos), katram eksemplāram pievienojot detālplānojuma projektu digitālā formātā, un iesniedz Ķekavas novada domei lēmuma pieņemšanai par detālplānojuma projekta apstiprināšanu.
- 8.15. Detālplānojuma izstrādes vadītājs divu nedēļu laikā no Ķekavas novada domes lēmuma par detālplānojuma projekta apstiprināšanu pieņemšanas dienas nodrošina paziņojuma par detālplānojuma apstiprināšanu ievietošanu TAPIS, Latvijas Republikas oficiālajā izdevumā “Latvijas Vēstnesis” un Ķekavas novada pašvaldības tīmekļa vietnē [www.kekavasnovads.lv](http://www.kekavasnovads.lv).

9. Fragments no Ķekavas novada teritorijas plānojuma (administratīvai teritorijai līdz 01.07.2021.) funkcionālā zonējuma kartes.



-  Nekustamā īpašuma "Vectēraudi" robežas
-  Rūpnieciskās apbūves teritorijas (R)

Sēdes vadītājs: (\*PARAKSTS) Juris Žilko



## 2.pielikums

Ķekavas novada domes  
2024.gada 14.februāra sēdes  
lēmumam Nr. 16. (protokols Nr. 4.)

### Līgums Nr. DP/\_\_\_/2024 PAR DETĀLPLĀNOJUMA IZSTRĀDI

Ķekavā,

2024.gada \_\_.\_\_\_\_\_

**Ķekavas novada pašvaldība**, tās izpilddirektores Jolantas Jansones personā (turpmāk – Pašvaldība), no vienas puses, un

\_\_\_\_\_, personas kods \_\_\_\_\_, nekustamā īpašuma „\_\_\_\_\_” (kadastra numurs \_\_\_\_\_), Ķekavas pagastā, Ķekavas novadā, īpašnieks (turpmāk – Ierosinātājs) no otras puses,

abas kopā un katra atsevišķi sauktas arī – Puse un Puses,

pamatojoties uz Teritorijas attīstības plānošanas likuma 13.panta trešo daļu un Ķekavas novada domes 2022.gada \_\_.\_\_\_\_\_ lēmumu Nr. \_\_.§\_\_. “Par detālplānojuma izstrādes uzsākšanu nekustamajam īpašumam „\_\_\_\_\_” Ķekavas pagastā, Ķekavas novadā” (protokols Nr. \_\_\_; turpmāk – Domes lēmums),

noslēdz šādu līgumu par detālplānojuma izstrādi (turpmāk– Līgums):

#### 1. LĪGUMA PRIEKŠMETS

- 1.1. Puses vienojas, ka detālplānojumu nekustamajam īpašumam “\_\_\_\_\_” (kadastra numurs \_\_\_\_\_), Ķekavas pagastā, Ķekavas novadā (turpmāk – Nekustamais īpašums) izstrādā Ierosinātājs.
- 1.2. Puses vienojas, ka detālplānojuma izstrādi Nekustamajam īpašumam pilnā apmērā finansē Ierosinātājs.
- 1.3. Detālplānojumu izstrādā teritorijai, kas atbilst Nekustamā īpašuma zemes vienības (kadastra apzīmējums \_\_\_\_\_) robežām \_\_\_\_\_ ha platībā.
- 1.4. Detālplānojuma izstrādes vadītājs: Ķekavas novada pašvaldības Attīstības un pilsētplānošanas pārvaldes teritorijas plānotājs Andris Lācis.
- 1.5. Detālplānojuma izstrādātājs: \_\_\_\_\_ (sertifikāta Nr. \_\_\_\_\_).
- 1.6. Telpiskās attīstības plānošanas informācijas sistēmā (turpmāk arī – TAPIS) ārpakalpojumu sniedzēja lietotāja tiesības tiek piešķirtas šādiem speciālistiem:

Vārds Uzvārds	Personas kods	E-pasts	Lomu kodi	Aktivitāte (piešķirt/mainīt)	Termiņš (līdz kuram datumam)

## **2. PUŠU SAISTĪBAS**

- 2.1. Pašvaldībai ir pienākums nodrošināt detālplānojuma izstrādes vadību un uzraudzību normatīvajos aktos noteiktajā kārtībā.
- 2.2. Pusēm ir tiesības organizēt nepieciešamās tikšanās, pārrunas, kā arī izpildīt citas saskaņotas darbības, kas saistītas ar Līguma izpildi.
- 2.3. Pēc detālplānojuma izstrādes vadītāja pieprasījuma Ierosinātājam ir pienākums nodrošināt Pašvaldību ar informatīvajiem materiāliem, iesniegšanai Ķekavas novada domes komitejās un sēdēs.
- 2.4. Ierosinātājam ir pienākums sagatavot publiskajai apspriešanai nepieciešamos informatīvos materiālus.
- 2.5. Pašvaldība nodrošina normatīvajos aktos noteikto lēmumu projektu sagatavošanu un iesniegšanu Ķekavas novada domes komitejās un sēdēs.
- 2.6. Pašvaldība nodrošina normatīvajos aktos noteikto paziņojumu publicēšanu un ievietošanu Ķekavas novada pašvaldības informatīvajā biļetenā "Ķekavas novads", Latvijas Republikas oficiālajā izdevumā "Latvijas Vēstnesis" un TAPIS.
- 2.7. Ierosinātais pieprasa nosacījumus detālplānojuma izstrādei no institūcijām, kas minētas ar Domes lēmumu apstiprinātajā darba uzdevumā Nr. \_\_\_\_\_.
- 2.8. Pašvaldība nodod Ierosinātājam Ķekavas novada domes pieņemto lēmumu izrakstus, kas nepieciešami Līguma izpildei, un normatīvajos aktos noteiktajā kārtībā apliecinātas paziņojumu publicēšanai Latvijas Republikas oficiālajā izdevumā „Latvijas Vēstnesis” un informatīvajā biļetenā “Ķekavas novads” kopijas.
- 2.9. Pēc detālplānojuma galīgās redakcijas izstrādāšanas un iesniegšanas Attīstības un pilsētplānošanas pārvaldē Pašvaldība izskata detālplānojuma projektu un pieņem vienu no Ministru kabineta 2014.gada 14.oktobra noteikumos Nr. 628 "Noteikumi par pašvaldību teritorijas attīstības plānošanas dokumentiem" noteiktajiem lēmumiem.

## **3. NEPĀRVARAMA VARA**

- 3.1. Puses ir atbrīvotas no atbildības par Līguma pilnīgu vai daļēju neizpildi, ja šāda neizpilde radusies nepārvaramas varas vai ārkārtēja rakstura apstākļu rezultātā, kuru darbība sākusies pēc Līguma noslēgšanas un kurus nevarēja iepriekš ne paredzēt, ne novērst. Pie nepārvaramas varas vai ārkārtēja rakstura apstākļiem pieskaitāmi: stihiskas nelaimes, avārijas, epidēmijas, streiki, varas un pārvaldes institūciju rīcība, normatīvu aktu, kas būtiski ierobežo un aizskar Pušu tiesības un ietekmē uzņemtās saistības, pieņemšana un stāšanās spēkā.
- 3.2. Pusei, kas atsauca uz nepārvaramas varas vai ārkārtēja rakstura apstākļu darbību, nekavējoties par šādiem apstākļiem rakstveidā jāziņo otrai Pusei. Ziņojumā jānorāda, kādā termiņā, pēc viņa uzskata, ir iespējama un paredzama viņa Līgumā paredzēto saistību izpilde, un, pēc pieprasījuma, šādam ziņojumam ir jāpievieno izziņa, kuru izsniegusi kompetenta institūcija un kura satur ārkārtējo apstākļu darbības apstiprinājumu un to raksturojumu.

## **4. STRĪDU IZSKATĪŠANAS KĀRTĪBA**

Strīdus par Līguma neizpildi vai nepienācīgu izpildi Puses risina savstarpēji sarunu ceļā. Ja Puses strīdu nevar atrisināt savstarpēji sarunu ceļā, strīdu risina tiesā Latvijas Republikas normatīvajos aktos noteiktajā kārtībā.

## **5. CITI NOTEIKUMI**

- 5.1. Līgums stājas spēkā ar tā parakstīšanas brīdi.
- 5.2. Līgums uzskatāms par izbeigtu ar brīdi, kad Ierosinātais ir apmaksājis Līguma 2.2.punktā noteiktos izdevumus.

- 5.3. Līgumu var izbeigt rakstveidā Pusēm savstarpēji vienojoties.
- 5.4. Visi Līguma grozījumi un papildinājumi stājas spēkā, ja ir noformēti rakstveidā un tos ir parakstījušas abas Puses. Visi Līguma grozījumi un papildinājumi ir Līguma neatņemama sastāvdaļa.
- 5.5. Līgums sagatavots divos eksemplāros, katrs uz trijām lapām. Viens līguma eksemplārs tiek glabāts Pašvaldībā, bet otrs – pie Ierosinātāja. Abiem Līguma eksemplāriem ir vienāds juridiskais spēks.

## 6. PUŠU PARAKSTI UN REKVIZĪTI

### Ķekavas novada pašvaldība

Gaismas iela 19 k-9-1, Ķekava, Ķekavas  
novads, LV-2123  
Reģ. Nr. 90000048491  
Banka: SEB Banka  
Konts: LV62UNLA0050014272800  
Kods: UNLALV2X

Paraksts: \_\_\_\_\_

Paraksts: \_\_\_\_\_  
izpilddirektore Jolanta Jansone

Sēdes vadītājs: (\*PARAKSTS)      Juris Žilko