



ĶEKAVAS NOVADA DOME

Gaismas iela 19 k-9 -1, Ķekava, Ķekavas novads, LV-2123,
tālrunis 67935803, 29467749; e-pasts: novads@kekava.lv

Apstiprināts
ar Ķekavas novada domes
2023.gada __.decembra sēdes
lēmumu Nr. __ (protokols Nr. __)

Ķekavas novada pašvaldības aģentūras “Ķekavas novada veselības un sociālās aprūpes centrs” darbinieku atlīdzības nolikums

Izdots saskaņā ar Valsts un pašvaldību institūciju amatpersonu un darbinieku atlīdzības likuma 3.panta ceturto daļu, 4.panta pirmo daļu, 14.panta pirmo, trešo un divpadsmito daļu, 16.panta otro daļu, 19.panta sesto daļu, 26.panta trešo daļu, 27.panta trešo daļu, 37.panta pirmo un otro daļu, 42.panta deviņo daļu

I. Vispārīgie jautājumi

1. Ķekavas novada pašvaldības (turpmāk tekstā – pašvaldība) aģentūras “Ķekavas novada veselības un sociālās aprūpes centrs” (turpmāk tekstā – aģentūra) darbinieku atlīdzības nolikums (turpmāk tekstā – nolikums) nosaka kārtību, kādā nosakāma darba samaksa, sociālās garantijas un piešķirami atvaļinājumi aģentūras darbiniekiem.
2. Nolikuma izpratnē aģentūras darbinieki ir darbinieki, kuru amati minēti institūcijas apstiprinātajā amatu sarakstā, un, kuri ir nodarbināti, pamatojoties uz darba līgumu.
3. Nolikuma izpratnē:
 - 3.1. ar atlīdzību saprotama darba samaksa, sociālās garantijas un atvaļinājumi;
 - 3.2. ar darba samaksu saprotama mēnešalga, piemaksas, prēmijas un naudas balvas;
 - 3.3. ar sociālajām garantijām saprotami pabalsti, kompensācijas, apdrošināšana un nolikumā paredzēto izdevumu segšana;
 - 3.4. ar atvaļinājumiem saprotami ikgadējais atvaļinājums, papildus atvaļinājums, atvaļinājums bērna kopšanai, mācību atvaļinājums, atvaļinājums bērna tēvam un aprūpētāja atvaļinājums.
4. Nolikums neietekmē Valsts un pašvaldību institūciju amatpersonu un darbinieku atlīdzības likumā, Darba likumā un citos normatīvajos aktos noteiktās nodarbināto tiesības uz darba samaksu un tās noteikšanas kārtību. Nolikumā neregulētos darba samaksas jautājumus var regulēt citi aģentūras iekšējie noteikumi vai ārējie normatīvie akti.

II. Mēnešalga

5. Mēnešalgas nosaka amatiem, tos klasificējot atbilstoši valsts un pašvaldību institūciju amatu katalogam. Amatu klasificēšanas rezultātu apkopojumu, kurā atspoguļojas amatam piemērojamā saime (apakšsaime), līmenis un vienādo amatu skaits, apstiprina aģentūras direktors, saskaņo pašvaldības izpilddirektors.
6. Amatu klasifikāciju veic ar darba devēja rīkojumu izveidota amatu klasifikācijas darba grupa (turpmāk tekstā – darba grupa). Darba grupa veic jaunizveidota amata saimes un līmeņa

***ŠIS DOKUMENTS IR ELEKTRONISKI PARAKSTĪTS AR
DROŠU ELEKTRONISKO PARAKSTU UN SATUR LAIKA ZĪMOGU.**

noteikšanu, pamatojoties uz iestādes vadītāja iesniegtu amata aprakstu. Ja amata aprakstā tiek grozīti amata pienākumi, tad darba grupa atkārtoti veic amata klasifikāciju.

7. Atbilstoši apstiprinātajai amatu klasifikācijai, amatam piemēro attiecīgās mēnešalgas grupu. Katra mēnešalgas grupa sastāv no 7 pakāpēm (nolikuma 1.pielikums). Mēnešalgas pakāpi nosaka, ņemot vērā nodarbinātā kvalifikācijas un kompetenču, darba snieguma un regulārā darba apjoma vērtējumu.
8. Darbinieka individuālo mēnešalgas apmēru ar rīkojumu nosaka darba devējs, ņemot vērā nodarbinātā amata klasifikāciju un noteikto individuālās mēnešalgas pakāpi.
9. Individuālās mēnešalgas pakāpi darbiniekam nosaka saskaņā ar iestādes vadītāja apstiprinātu kārtību un izvērtējot nodarbinātā:
 - 9.1. kvalifikāciju un kompetenci – vērtē nodarbinātā izglītības līmeni, atbilstoši amata un profesijas prasībām, profesionālo pieredzi, zināšanas un prasmes, atbilstoši amata prasībām;
 - 9.2. darba sniegumu – vērtē nodarbinātā regulāros darba rezultātus un to izpildes kvalitāti, termiņu ievērošanu, rādītāju sasniegšanu, atbilstoši izvirzītajiem mērķiem un amata pienākumiem;
 - 9.3. regulāro darba apjomu – vērtē salīdzinājumā ar citu tāda paša amata veicēju regulāro darba apjomu (atbilst standarta apjomam, virs standarta apjoma un būtiski pārsniedz standarta apjomu vai ļoti intensīvs darbs, vai spēja izpildīt lielu darba apjomu un sasniegt izvirzītos mērķus).
10. Uzsākot darba tiesiskās attiecības, darbinieka individuālo mēnešalgas pakāpi nosaka, vērtējot kvalifikāciju un kompetenci – izglītību, profesionālo pieredzi, zināšanas un prasmes. Ja darbiniekam ir atbilstoša iepriekšējā profesionālā pieredze citā pašvaldības vai valsts pārvaldes iestādē, tad individuālās mēnešalgas pakāpes noteikšanai var piemērot visus nolikuma 9.punktā minētos kritērijus, ja iespējams tos novērtēt.
11. Pēc pārbaudes laika beigām pārskata darbinieka individuālo mēnešalgas pakāpi, vērtējot visus nolikuma 9.punktā minētos kritērijus, un nosaka atbilstošu mēnešalgu. Individuālo mēnešalgas pakāpi var pārskatīt pārbaudes laikā, ja darbinieks uzrāda augstus darba rezultātu sasniegumus.
12. Ja darbinieks atgriežas no ilgstošas prombūtnes, viņam var piemērot iepriekš noteikto mēnešalgu, bet ne vēlāk kā sešu mēnešu laikā nosaka individuālo mēnešalgas pakāpi, atbilstoši nolikuma 9.punktam un pārskata mēnešalgu.
13. Darbinieka individuālo mēnešalgu var pārskatīt reizi gadā, ņemot vērā nolikuma 9.punkta kritērijus un piešķirto finansējumu kalendārajam gadam.
14. Ja būtiski mainās (pasliktinās vai uzlabojas) nolikuma 9.2. un/vai 9.3.apakšpunktā noteikto kritēriju vērtējums, darbinieka mēnešalgu var pārskatīt jebkurā laikā. Struktūrvienības vadītājs iesniedz pamatotu iesniegumu un kritēriju vērtējumu.
15. Ja darbiniekam tiek mainīts amats, pārvērtē individuālo mēnešalgas pakāpi attiecībā pret jaunajiem pienākumiem, atbilstoši nolikuma 9.punkta kritērijiem.
16. Darbiniekam atbilstošo mēnešalgas pakāpes likmi, līdz individuālās mēnešalgas pakāpes likmes noteikšanai, ar rīkojumu nosaka darba devējs, atbilstoši nolikuma 2.pielikumam:
 - 16.1. noteiktajā pārbaudes laikā – amatam noteiktās amata mēnešalgas minimālās pakāpes likme;
 - 16.2. pēc pārbaudes laika beigām līdz ikgadējai darbinieka darbības un tās rezultātu novērtēšanai – amatam noteiktās amata mēnešalgas 1.pakāpes likme;
 - 16.3. pēc ikgadējās darbinieka darbības un tās rezultātu novērtēšanas, ko nosaka aģentūras darbinieku darbības rezultātu novērtēšanas nolikums – amatam nosaka noteiktās amata mēnešalgas 1. vai 2.pakāpes likmi, ievērojot aģentūrai piešķirtos finanšu līdzekļus

atlīdzībai. Ja darbinieks ikgadējā darbinieka darbības un tās rezultātu novērtēšanā ir ieguvis mazāk par 50% no kopējā iegūstamo punktu skaita, tad mēnešalgas likme nemainās. Ja darbinieks ikgadējā darbinieka darbības un tās rezultātu novērtēšanā ir ieguvis vairāk par 50% no kopējā iegūstamo punktu skaita, tad tiek piemērota mēnešalgas 2.amata likme;

16.4. īpašie nosacījumi:

16.4.1. darba devējs ir tiesīgs lemt jautājumu par ārpuskārtas darbiniekam noteiktās amata mēnešalgas pakāpes likmes izmaiņām, ņemot vērā darbinieka paaugstinātos darba rezultātus;

16.4.2. ārpuskārtas darbiniekam noteiktās amata mēnešalgas pakāpes likmes izmaiņas var veikt pamatojoties uz darbinieka darbības un tās rezultātu ārpuskārtas novērtēšanu;

16.4.3. darba devējs, ievērojot aģentūrai piešķirtos finanšu līdzekļus atlīdzībai, darbiniekam var noteikt 3.amata mēnešalgas pakāpes likmi, ja darbinieka kvalifikācija un kompetence pārsniedz amata prasības, darbinieka darba sniegums pārsniedz amata prasības, darbu izpilda augstā kvalitātē, darba apjoms ir augstāks nekā citiem līdzīgiem amatiem, augsta līmeņa ekspertiem, un, ja darbinieka darbības un tās rezultātu novērtēšanā iegūts maksimālais punktu skaits;

16.4.4. darbiniekam pārbaudes laikā var noteikt 1.pakāpes likmi:

16.4.4.1. ja personāla atlases laikā komisija pārliecinās par pretendenta īpašām prasmēm, zināšanām un amatam atbilstošu darba pieredzi;

16.4.4.2. ja pretendents ir jau strādājis kādā no pašvaldības, valsts pārvaldes iestādēm līdzvērtīgā amatā;

16.4.5. darbiniekiem, kuriem tiek mainīts amats, līdz ikgadējai darbinieka darbības un tās rezultātu novērtēšanai mēnešalgu nosaka atbilstoši 2.pakāpes likmei;

16.4.6. ja darbinieks atgriežas no ilgstošas prombūtnes, līdz ikgadējai darbinieka darbības un tās rezultātu novērtēšanai viņam piemēro iepriekš noteikto mēnešalgu.

17. Darbinieka mēnešalgu nosaka bāzes mēnešalgas apmēram piemērojot attiecīgās pakāpes likmes koeficientu (nolikuma 1. un 2.pielikums) un noapaļojot līdz pilniem *euro*.

18. Bāzes mēnešalgas apmēru nosaka šādi:

18.1. saskaita Centrālās statistikas pārvaldes oficiālajā statistikas paziņojumā publicēto valstī strādājošo aizpagājušā gada mēneša vidējās darba samaksas apmēra pieaugumu procentos pret iepriekšējo gadu ar aizpagājušā gada inflāciju procentos pret iepriekšējo gadu un attiecīgo summu dala ar divi;

18.2. indeksē kārtējā gada bāzes mēnešalgu ar skaitli, kas iegūts saskaņā ar nolikuma 18.1.apakšpunktu.

19. Darba devējs nodrošina, ka darbinieku mēnešalga katru gadu tiek pārrēķināta, atbilstoši nolikuma 17. un 18.punktam.

20. Normatīvajos aktos noteikto amatu mēnešalgai var tikt piemērots tirgus koeficients. Piemērojamo koeficientu ar rīkojumu nosaka darba devējs, ievērojot normatīvajos aktos noteiktās tirgus koeficienta robežas un aģentūrai piešķirtos finanšu līdzekļus atlīdzībai.

21. Darba devējs ne retāk kā reizi divos gados pārskata un izvērtē nolikuma 20.punktā noteiktā koeficienta piemērošanas nepieciešamību un pamatojumu.

22. Noteiktās amata mēnešalgas piemērojamas attiecībā uz laika algas organizāciju un attiecināmas uz normālo darba laiku (40 stundām nedēļā). Mēnešalgu nosaka vienai pilnai amata slodzei. Nepilna darba laika gadījumā darbiniekam mēnešalgu apstiprina un izmaksā atbilstoši nostrādātajam darba laikam.

23. Ja darbinieks ir nodarbināts pie viena darba devēja un vairākos amatos ar noteiktiem atšķirīgiem pienākumiem, kopumā slodzes nedrīkst pārsniegt 55 stundas nedēļā. Mēnešalgu šādam darbiniekam nosaka atsevišķi par katru amatu un atbilstoši nostrādātajam darba laikam.

III. Piemaksas

24. Vispārējās piemaksas:
- 24.1. darbinieki saņem piemaksu ne vairāk kā 30% (trīsdesmit procenti) apmērā no darbiniekam noteiktās mēneša algas šādos gadījumos:
 - 24.1.1. ja papildus saviem tiešajiem darba pienākumiem aizvieto prombūtnē esošu darbinieku un tas nav noteikts darbinieka amata aprakstā;
 - 24.1.2. ja papildus amata aprakstā noteiktajiem pienākumiem pilda vēl citus pienākumus, kas nav noteikti darbinieka amata aprakstā.
25. Piemaksas apmēru par prombūtnē esoša darbinieka aizvietošanu nosaka ņemot vērā aizvietošanas ilglaicīgumu un ievērojot aģentūrai piešķirtos finanšu līdzekļus atlīdzībai:
- 25.1. ne vairāk kā 30% (trīsdesmit procentu) apmērā, ja darbinieks nodrošina nepārtrauktus aizvietojamā darbinieka pienākumus/darbu veikšanu un nav nepieciešama citu darbinieku iesaistīšana norādīto pienākumu veikšanā vai aizvieto struktūrvienības vadītāju vai aģentūras direktoru no pirmās darba dienas;
 - 25.2. ne vairāk kā 20% (divdesmit procentu) apmērā, ja darbinieks daļēji veic aizvietojamā darbinieka pienākumus/darbu, veicot tikai neatliekamus pienākumus, patstāvīgi nodrošina tehnisku pienākumu/darba izpildi sākot ar trešo darba dienu;
 - 25.3. ne vairāk kā 10% (desmit procentu) apmērā, ja darbinieks nodrošina tikai tehnisku pienākumu/darba izpildi sākot ar piekto darba dienu.
26. Darbinieka darba apjomu novērtē struktūrvienības vadītājs. Ja darbinieks aizvieto aģentūras direktoru, darba apjomu novērtē domes priekšsēdētājs.
27. Piemaksu par aizvietošanu, kas saistīta ar citu amata pienākumu pildīšanu, var noteikt ne vairāk kā diviem nodarbinātajiem, piemaksu kopsumma nedrīkst pārsniegt 30% (trīsdesmit procentus).
28. Ja darbiniekam noteiktas vairākas nolikuma 25.punktā noteiktās piemaksas, to kopsumma nedrīkst pārsniegt 30% (trīsdesmit procentus) no darbiniekam noteiktās mēnešalgas un piemaksas piemērojamības laikposmu nosaka darba devējs.
29. Nolūkā nodrošināt kompetentāko nodarbināto motivēšanu pašvaldības mērķu un uzdevumu izpildē, darbiniekam var piešķirt piemaksu par nozīmīgu ieguldījumu pašvaldības stratēģisko mērķu sasniegšanā (turpmāk tekstā – piemaksa par ieguldījumu) līdz 30% apmērā no mēnešalgas, ņemot vērā darbinieka personisko ieguldījumu aģentūras stratēģijā iekļauto mērķu un to rādītāju sasniegšanā, aģentūras darba plānā iekļauto prioritāro uzdevumu izpildē.
30. Piemaksu par ieguldījumu piešķir darbiniekam, kurš ir nostrādājis aģentūrā ne mazāk kā trīs mēnešus un nav disciplināri sodīts.
31. Piemaksu par ieguldījumu piešķir uz laiku no viena līdz trim mēnešiem.
32. Ja darbinieks saņem vienu vai vairākas nolikuma 25.punktā minētās piemaksas un vienlaikus arī nolikuma 29.punktā minēto piemaksu, piemaksu kopsumma nedrīkst pārsniegt 30% (trīsdesmit procentus) no mēnešalgas.
33. Speciālās piemaksas:
- 33.1. speciālās piemaksas izmaksas pamatojums ir:
 - 33.1.1. darba vides risku novērtēšana;
 - 33.1.2. nosacījumi, kuri saistīti ar darba specifiku;

- 33.2. amatu sarakstu, kam šādas piemaksas pienākas, apstiprina dome;
- 33.3. piemaksas apmēru mēnesī, kas nevar pārsniegt 20% (divdesmit procentus) no darbiniekam noteiktās mēnešalgas, nosaka darba devējs.
- 34. Piemaksu apmēru ierobežojošos nosacījumus nosaka Valsts un pašvaldību institūciju amatpersonu un darbinieku atlīdzības likums.
- 35. Piemaksu par struktūrvienības vadītāja vai aģentūras direktora aizvietošanu atvaļinājuma laikā piešķir bez īpaša iesnieguma. Pārējo nodarbināto aizvietošanas gadījumā piemaksu ierosina struktūrvienības vadītājs, norādot to elektronisko dokumentu vadības sistēmā Namejs (turpmāk tekstā – Namejs).
- 36. Piemaksu par aizvietošanu sakarā ar cita nodarbinātā darbnespēju vai citu prombūtni vai papildu pienākumu pildīšanu, piemaksu par ieguldījumu ierosina struktūrvienības vadītājs, iesniedzot iesniegumu Namejā. Iesniegumā norāda faktus, kas pamato piemaksas piešķiršanu, ieteicamo piemaksas apmēru un ilgumu.

IV. Pabalsti

- 37. Atvaļinājuma pabalsts:
 - 37.1. atvaļinājuma pabalstu piešķir vienu reizi kalendāra gadā, darbiniekam aizejot ikgadējā atvaļinājumā. Ja atvaļinājums tiek dalīts daļās, pabalsts tiek izmaksāts līdz ar pirmās daļas izmantošanu, ja vien darbinieks un darba devējs nevienojas citādāk;
 - 37.2. atvaļinājuma pabalstu nepārceļ uz nākamo kalendāra gadu;
 - 37.3. atvaļinājuma pabalstu izmaksā 50% (piecdesmit procentu) apmērā no darbiniekam noteiktās mēnešalgas, ja:
 - 37.3.1. ikgadējā darbinieku kompetenču un darba rezultātu novērtēšanā novērtējums atbilst vismaz 50% (piecdesmit procentu) apmērā no kopējā iespējamā punktu skaita;
 - 37.3.2. nodarbinātības ilgums pie darba devēja bijis ne mazāks par vienu gadu;
 - 37.4. ja ar darbinieku izbeidz darba tiesiskās attiecības un darbinieks kārtējā gadā nav izmantojis ikgadējo atvaļinājumu vai tā daļu (divas nedalītas kalendāra nedēļas) un atvaļinājuma pabalstu nav saņēmis, to neatlīdzina.
- 38. Pabalsts darbinieka nāves gadījumā:
 - 38.1. pabalsts darbinieka nāves gadījumā ir vienreizējs pabalsts;
 - 38.2. pabalsta piešķiršanas pamatojums ir ģimenes locekļa vai personas, kas uzņēmusies darbinieka apbedīšanu, iesniegums, kura uzrāda mirušā darbinieka miršanas apliecību. Dokumentu iesniegšanas termiņš ir viens gads no darbinieka nāves iestāšanās dienas;
 - 38.3. pabalstu izmaksā vienam no darbinieka ģimenes locekļiem vai personai, kas uzņēmusies apbedīšanu;
 - 38.4. pabalstu izmaksā vienas darbiniekam noteiktās mēnešalgas apmērā.
- 39. Pabalstu sakarā ar nelaiemes gadījumu vai bojāeju darbiniekiem, kuru darba pienākumi saistīti ar iespējamu dzīvības vai veselības apdraudējumu (risku), izmaksā apdrošināšanas kompānija kā apdrošināšanas atlīdzību, ja darba devējs ir apdrošinājis darbinieku pret nelaiemes gadījumu riskiem.

V. Kompensācijas

- 40. Kompensācija mācību izdevumu segšanai:

- 40.1. mācību izdevumus kompensē, ja darbinieks sekmīgi mācās valsts akreditētā augstākās izglītības iestādē vai ārvalsts mācību iestādē, kuras izdotie diplomi tiek atzīti Latvijā, lai iegūtu amata pienākumu izpildei nepieciešamās speciālās zināšanas;
- 40.2. piesakoties mācību izdevumu kompensācijai, darbinieks iesniedz darba devējam:
 - 40.2.1. iesniegumu;
 - 40.2.2. izglītības iestādes izziņu, kas apliecina darbinieka sekmīgu mācību procesa apgūšanu;
 - 40.2.3. izglītības iestādes izziņu par mācību gada maksu attiecīgajā gadā;
 - 40.2.4. mācību maksas samaksu apliecinājošu dokumentu vai tā kopiju;
- 40.3. izmaksājamā kompensācija ir 30% (trīsdesmit procentu) apmērā no gada mācību maksas;
- 40.4. izvērtējot iesniegtos dokumentus, darba devējs pieņem lēmumu par kompensācijas izmaksas pamatojumu un konkrēto apmēru;
- 40.5. kompensācijas izmaksu veic pamatojoties uz darba devēja un darbinieka noslēgto mācību izdevumu kompensācijas līgumu;
- 40.6. darbiniekam ir pienākums pēc līguma noslēgšanas turpināt darba tiesiskās attiecības pie darba devēja:
 - 40.6.1. ja kompensācijas apmērs ir līdz 145.00 *euro* – vienu gadu no līguma parakstīšanas dienas;
 - 40.6.2. ja kompensācijas apmērs ir no 145.00 *euro* līdz 285.00 *euro* – divus gadus no līguma parakstīšanas dienas;
 - 40.6.3. ja kompensācijas apmērs ir no 285.00 *euro* līdz 430.00 *euro* – trīs gadus no līguma parakstīšanas dienas;
 - 40.6.4. ja kompensācijas apmērs ir virs 430.00 *euro* – četrus gadus no līguma parakstīšanas dienas;
- 40.7. darbiniekam ir pienākums atmaksāt izmaksāto kompensāciju šādos gadījumos un apmēros:
 - 40.7.1. ja darbinieks pārtrauc mācības vai viņu atskaita no izglītības iestādes – 100% (simts procentu) apmērā;
 - 40.7.2. ja darbiniekam darba devējs uzsaka darba līgumu sakarā ar darbinieka uzvedību (Darba likuma 101.panta pirmās daļas 1.-5.punkti) – 100% (simts procentu) apmērā;
 - 40.7.3. ja darbiniekam darba devējs uzsaka darba līgumu sakarā ar darbinieka spējām (Darba likuma 101.panta pirmās daļas 6., 7., 11.punkts) – kompensācijas proporcionālo daļu par neatstrādāto laiku;
 - 40.7.4. ja darbinieks uzsaka darba līgumu (Darba likuma 100.panta pirmā, ceturtā daļa) – kompensācijas proporcionālo daļu par neatstrādāto laiku;
 - 40.7.5. ja darbinieks un darba devējs vienojas par darba tiesisko attiecību izbeigšanu (Darba likuma 114.pants), ja puses vienošanās ietvaros nevienojas par citādu kārtību – kompensācijas proporcionālo daļu par neatstrādāto laiku;
- 40.8. darbinieks kompensāciju atmaksā triju mēnešu laikā no darba devēja paziņojuma par atmaksājamās summas apmēra saņemšanas dienas, ja vien nav panākta savstarpējā rakstiska vienošanās par atmaksas grafiku.
41. Kvalifikācijas paaugstināšanas izdevumu segšana:
 - 41.1. ar kvalifikācijas paaugstināšanu saistītie izdevumi:
 - 41.1.1. mācību maksa;
 - 41.1.2. sertificēšanās maksa;
 - 41.1.3. ceļa izdevumi;

- 41.1.4. dienas nauda;
- 41.1.5. naktsmītnes izdevumi;
- 41.2. kvalifikācijas paaugstināšanas izdevumu izmaksu, ja kvalifikācijas paaugstināšanas izdevumi pārsniedz minimālās mēnešalgas apmēru, veic pamatojoties uz darba devēja un darbinieka noslēgto kvalifikācijas paaugstināšanas izdevumu kompensācijas līgumu;
- 41.3. darba devējs apmaksā darbinieka mācību maksu 100% (simts procentu) apmērā un saglabā darbinieka mēnešalgu kvalifikācijas paaugstināšanas laikā:
 - 41.3.1. ja darbiniekam kvalifikācijas paaugstināšana nepieciešama sertifikāta/apliecības iegūšanai tiešo pienākumu veikšanai un kvalifikācijas paaugstināšanas izdevumi viena kalendārā gada laikā nepārsniedz 50% (piecdesmit procentu) apmērā no darbiniekam noteiktās mēnešalgas;
 - 41.3.2. ja kvalifikācijas paaugstināšanas nepieciešamība noteikta ar ikgadējo darbinieka darbības un tās rezultātu novērtējumu;
 - 41.3.3. ja darbinieks pēc kvalifikācijas paaugstināšanas nepieciešamības gadījumā nodrošinās iekšējo apmācību attiecīgajiem darbiniekiem;
 - 41.3.4. ja darbinieku norīko mācību un pieredzes apmaiņas komandējumos;
- 41.4. darba devējs apmaksā darbinieka sertificēšanās izdevumus 100% (simts procentu) apmērā, ja darbiniekam sertificēšanās nepieciešama tiešo pienākumu veikšanai;
- 41.5. darba devējs apmaksā darbinieka ceļa izdevumus 100% (simts procentu) apmērā, ja darbinieks izmanto sabiedriskā transporta pakalpojumus;
- 41.6. darba devējs izmaksā darbiniekam dienas naudu:
 - 41.6.1. ja ēdināšana nav iekļauta kvalifikācijas paaugstināšanas pasākuma plānā;
 - 41.6.2. ja kvalifikācijas paaugstināšanas pasākums notiek ilgāk par 1 (vienu) dienu;
- 41.7. darba devējs sedz darbiniekam naktsmītnes izdevumus saskaņā ar spēkā esošajiem normatīvajiem aktiem;
- 41.8. darba devējs nesedz ar kvalifikācijas paaugstināšanu saistītos izdevumus gadījumos:
 - 41.8.1. ja darbinieks vēlas paaugstināt kvalifikāciju ar tiešo darba pienākumu veikšanu nesaistītā nozarē;
 - 41.8.2. ja darbinieks nav ieguvis kvalifikāciju apliecināšanu dokumentu un tam ir nepieciešams atkārtoti apmeklēt kvalifikācijas paaugstināšanas pasākumu, izņemot gadījumus no darbinieka neatkarīgu iemeslu dēļ vai darbinieka darbnespējas dēļ;
 - 41.8.3. ja šos izdevumus pilnā apmērā sedz starptautiskās organizācijas, kas organizē kvalifikācijas paaugstināšanas pasākumu.
- 41.9. ja ar darbinieku darba devējs pārtrauc darba tiesiskās attiecības sakarā ar darbinieka uzteikumu, darbinieks atmaksā darba devējam ar kvalifikācijas paaugstināšanu segtos izdevumus:
 - 41.9.1. 100% (simts procentu) apmērā, ja pēc kvalifikācijas paaugstināšanas ir nostrādāts mazāk par sešiem mēnešiem;
 - 41.9.2. 50% (piecdesmit procentu) apmērā, ja pēc kvalifikācijas paaugstināšanas ir nostrādāts no sešiem mēnešiem līdz vienam gadam;
 - 41.9.3. darbinieks saskaņā ar nolikuma 41.8.apakšpunktu noteikto naudas summu atmaksā mēneša laikā pēc uzteikuma iesniegšanas darba devējam vai, ņemot vērā darbinieka materiālo stāvokli, termiņā, kas nav ilgāks par sešiem mēnešiem pēc darba tiesisko attiecību izbeigšanas ar darbinieku, slēdzot vienošanos par atmaksāšanas termiņu;

- 41.9.4. ja darbinieks neatmaksā saskaņā ar nolikuma 41.8.apakšpunktu noteikto naudas summu noteiktajā laikā, darba devējs attiecīgo summu piedzen normatīvajos aktos noteiktajā kārtībā;
- 41.10. darbinieka nespēja (izņemot gadījumus no darbinieka neatkarīgu iemeslu dēļ vai darbinieka darbnespējas dēļ) vai nevēlēšanās pabeigt kvalifikācijas paaugstināšanas kursu neatbrīvo to no pienākuma atmaksāt ar kvalifikācijas celšanu saistīto mācību maksu. Atmaksājamos izdevumus aprēķina, ņemot vērā faktiskās mācību kursa izmaksas uz brīdi, kad tika pārtrauktas mācības;
- 41.11. darbinieks piecu darba dienu laikā pēc kvalifikācijas paaugstināšanas pasākuma apmeklējuma iesniedz personāla speciālistam mācību apmeklējuma apliecināšanas dokumenta (apliecības, sertifikāta u.tml.) kopiju un atskaiti "Darbinieka apmeklētā kvalifikācijas paaugstināšanas pasākuma novērtējums" (3.pielikums).

VI. Veselības apdrošināšana

42. Darbinieku veselības apdrošināšanu veic, ja šim mērķim ir piešķirti atbilstoši finanšu līdzekļi.
43. Darbinieka veselības apdrošināšanas polises cena nedrīkst pārsniegt normatīvajos aktos par iedzīvotāju ienākuma nodokli noteikto apmēru. Ja apdrošināšanas polises cena pārsniedz minēto apmēru, darbinieks sedz cenu starpību.

VII. Papildatvaļinājums

44. Ikgadējo apmaksāto papildatvaļinājumu piešķir līdz 10 (desmit) darba dienām, atbilstoši darbinieka darbības un tās rezultātu novērtējumam (izņemot novērtējumu pirms pārbaudes laika beigām) iepriekšējā periodā šādā apmērā:
- 44.1. aģentūras struktūrvienību vadītājiem:
- 44.1.1. 10 darba dienas – ja darbinieka darbības un tās rezultātu novērtējumā ir iegūts no 20 – 29 punktiem;
 - 44.1.2. 5 darba dienas – ja darbinieka darbības un tās rezultātu novērtējumā ir iegūts no 10 – 19 punktiem;
 - 44.1.3. ja darbinieks ir ieguvis no 1 – 9 punktiem, papildatvaļinājumu nepiešķir;
- 44.2. darbiniekiem/speciālistiem, kuru pakļautībā nav citu darbinieku:
- 44.2.1. 10 darba dienas – ja darbinieka darbības un tās rezultātu novērtējumā ir iegūts no 17 – 25 punktiem;
 - 44.2.2. 5 darba dienas – ja darbinieka darbības un tās rezultātu novērtējumā ir iegūts no 9 – 16 punktiem;
 - 44.2.3. ja darbinieks ir ieguvis no 1 – 8 punktiem, papildatvaļinājumu nepiešķir;
- 44.3. darbiniekiem (vienkāršā darba un fiziskā darba veicējiem), kuru pakļautībā nav citu darbinieku:
- 44.3.1. 5 darba dienas – ja darbinieka darbības un tās rezultātu novērtējumā ir iegūts no 15 – 21 punktiem;
 - 44.3.2. 3 darba dienas – ja darbinieka darbības un tās rezultātu novērtējumā ir iegūts no 7 – 14 punktiem;
 - 44.3.3. ja darbinieks ir ieguvis no 1 – 6 punktiem, papildatvaļinājumu nepiešķir.
45. Papildatvaļinājums izmantojams pēc pilna ikgadējā apmaksātā atvaļinājuma izmantošanas laikposmā līdz nākamajam ikgadējam apmaksātajam atvaļinājumam.

VIII. Ar papildu atlīdzību saistīti pasākumi

46. Vienas apmaksātas brīvdienas piešķiršana pirmajā skolas dienā sakarā ar bērna skolas gaitu uzsākšanu 1.–4.klasē. Darbinieka iesniegums brīvdienas piešķiršanai iesniedzams iestādes personāla lietvedībā ne vēlāk kā divas nedēļas pirms tās izmantošanas.
47. Trīs apmaksātu brīvdieņu piešķiršana sakarā ar stāšanos laulībā. Darbinieka iesniegums brīvdienas piešķiršanai iesniedzams iestādes personāla lietvedībā ne vēlāk kā divas nedēļas pirms stāšanās laulībā.
48. Vienas apmaksātas brīvdienas piešķiršana izlaiduma dienā, darbiniekam vai tā bērnam absolvējot izglītības iestādi. Darbinieka iesniegums brīvdienas piešķiršanai iesniedzams iestādes personāla lietvedībā ne vēlāk kā divas nedēļas pirms tās izmantošanas.
49. Pabalsts darbiniekam, kura apgādībā ir bērns invalīds līdz 18 gadu vecumam, 750 *euro* vienu reizi kalendāra gadā. Pabalsta izmaksai darba devējs izdod rīkojumu, kas pamatots ar darbinieka uzrādītajiem dokumentiem (izziņu par invaliditātes piešķiršanu).

IX. Prēmijas un naudas balvas

50. Darbinieki var saņemt prēmiju saskaņā ar ikgadējo darbības un tās rezultātu novērtējumu, vai citas prēmijas tikai Valsts un pašvaldību institūciju amatpersonu un darbinieku atlīdzības likumā un pašvaldības noteiktajos gadījumos, kārtībā un apmērā, aģentūras budžetā pieejamo finanšu līdzekļu ietvaros. Konkrēto prēmijas apmēru katram darbiniekam nosaka ar darba devēja rīkojumu.
51. Prēmiju izmaksā reizi gadā saskaņā ar darbinieka darba izpildes novērtējumu, kuru nosaka ikgadējā darbinieka darbības un tās rezultātu novērtēšanā. Prēmijas apmērs:
 - 51.1. prēmiju aģentūras struktūrvienību vadītājiem izmaksā:
 - 51.1.1. 75% (septiņdesmit piecus procentus) no mēnešalgas – ja darbinieku kompetenču un darba rezultātu novērtēšanā ir iegūts no 20 – 29 punktiem;
 - 51.1.2. 50% (piecdesmit procentus) no mēnešalgas – ja darbinieku kompetenču un darba rezultātu novērtēšanā ir iegūts no 10 – 19 punktiem;
 - 51.1.3. ja darbinieks ir ieguvis no 1 – 9 punktiem, prēmiju neizmaksā.
 - 51.2. prēmiju darbiniekiem/speciālistiem, kuru pakļautībā nav citu darbinieku, izmaksā:
 - 51.2.1. 75% (septiņdesmit piecus procentus) no mēnešalgas – ja darbinieku kompetenču un darba rezultātu novērtēšanā ir iegūts no 17 – 25 punktiem;
 - 51.2.2. 50% (piecdesmit procentus) no mēnešalgas – ja darbinieku kompetenču un darba rezultātu novērtēšanā ir iegūts no 9 – 16 punktiem;
 - 51.2.3. ja darbinieks ir ieguvis no 1 – 8 punktiem, prēmiju neizmaksā;
 - 51.3. prēmiju darbiniekiem (vienkāršā darba un fiziskā darba veicējiem), kuru pakļautībā nav citu darbinieku, izmaksā:
 - 51.3.1. 75% (septiņdesmit piecus procentus) no mēnešalgas – ja darbinieku kompetenču un darba rezultātu novērtēšanā ir iegūts no 15 – 21 punktiem;
 - 51.3.2. 50% (piecdesmit procentus) no mēnešalgas – ja darbinieku kompetenču un darba rezultātu novērtēšanā ir iegūts no 7 – 14 punktiem;
 - 51.3.3. ja darbinieks ir ieguvis no 1 – 6 punktiem, prēmiju neizmaksā.
52. Darbinieki var saņemt naudas balvu, kas kalendāra gada ietvaros nepārsniedz darbiniekam noteiktās mēnešalgas apmēru, sakarā ar darbiniekam un/vai aģentūrai svarīgu sasniegumu (notikumu), ņemot vērā darbinieka ieguldījumu attiecīgās institūcijas mērķu sasniegšanā tikai Valsts un pašvaldību institūciju amatpersonu un darbinieku atlīdzības likumā un aģentūras noteiktajos gadījumos, kārtībā un apmērā aģentūras budžetā pieejamo finanšu līdzekļu ietvaros.
53. Konkrēto naudas balvas apmēru, ņemot vērā darbinieka darbības un tās rezultātu novērtējumu, katram darbiniekam nosaka ar darba devēja rīkojumu.

54. Naudas balvu piešķir sakarā ar darbiniekam vai valsts, vai pašvaldības institūcijai svarīgu sasniegumu (notikumu), ņemot vērā darbinieka ieguldījumu attiecīgās institūcijas mērķu sasniegšanā, šādos gadījumos:
- 54.1. aģentūras sasniegumi valsts vai starptautiska mēroga pasākumos;
 - 54.2. aģentūras organizēti plaša mēroga pasākumi;
 - 54.3. pašvaldībai vai aģentūrai nozīmīga gadadiena;
 - 54.4. ieguldījums aģentūras stratēģisko mērķu sasniegšanā;
 - 54.5. valsts institūcijas vai pašvaldības apbalvojuma (atzinības) saņemšana;
 - 54.6. darba attiecību pārtraukšana sakarā ar aiziešanu pensijā, ja darbinieks pašvaldībā nepārtraukti nostrādājis ne mazāk kā 10 gadus;
 - 54.7. personīgā dzīves jubileja 50, 60, 70 gadu vecumu sasniedzot, ja darbinieks pašvaldībā nepārtraukti nostrādājis ne mazāk kā 10 gadus.

X. Noslēguma jautājumi

55. Visus nosacījumus, kas saistīti ar darbinieku atlīdzību un nav atrunāti nolikumā, piemēro atbilstoši spēkā esošiem ārējiem normatīvajiem aktiem.
56. Jebkuras izmaiņas nolikumā tiek apstiprinātas ar pašvaldības domes lēmumu. Ja ir pretruna starp ārējo normatīvo aktu un nolikumu, spēkā ir ārējā normatīvā akta nosacījums.
57. Nolikums stājas spēkā 2024.gada 1.janvārī.
58. Ar nolikuma spēkā stāšanos spēku zaudē:
- 58.1. ar Ķekavas novada domes 2022.gada 9.novembra sēdes lēmumu Nr.3, protokols Nr.36 apstiprinātais Ķekavas novada pašvaldības aģentūras “Ķekavas sociālās aprūpes centrs” darbinieku atlīdzības nolikums;
 - 58.2. ar Ķekavas novada domes 2022.gada 21.decembra sēdes lēmumu Nr.14, protokols Nr.41 apstiprinātais Ķekavas novada pašvaldības aģentūras “Ķekavas ambulance” darbinieku atlīdzības nolikums.

Domes priekšsēdētājs

(PARAKSTS*)

J.Žilko

Amata mēnešalgas pakāpes likmes

Pakāpes	Koefficienti						
	1.	2.	3.	4.	5.	6.	7.
Mēnešalgu grupa	Minimums			Viduspunkts			Maksimums
1.	0.581	0.581	0.581	0.581	0.657	0.709	0.755
2.	0.581	0.581	0.582	0.592	0.669	0.722	0.769
3.	0.581	0.588	0.692	0.814	0.920	0.993	1.059
4.	0.582	0.601	0.707	0.832	0.940	1.015	1.080
5.	0.623	0.681	0.757	0.890	1.006	1.086	1.156
6.	0.666	0.770	0.855	0.950	1.074	1.159	1.236
7.	0.796	0.941	1.046	1.137	1.285	1.388	1.479
8.	0.850	0.954	1.122	1.220	1.379	1.489	1.579
9.	1.017	1.050	1.235	1.453	1.598	1.726	1.817
10.	1.230	1.392	1.581	1.757	1.933	2.087	2.197
11.	1.535	1.678	1.865	2.194	2.413	2.606	2.743
12.	1.911	2.088	2.321	2.730	3.003	3.243	3.276
13.	2.369	2.590	3.047	3.385	3.554	3.839	4.062
14.	2.836	3.281	3.645	4.050	4.253	4.593	4.860
15.	3.194	3.693	4.197	4.562	4.790	5.173	5.475
16.	3.355	3.882	4.314	4.793	5.033	5.435	5.751
17.	3.684	3.803	4.474	5.263	5.526	5.968	6.051

Domes priekšsēdētājs

(PARAKSTS*)

J.Žilko

2.pielikums

Ķekavas novada pašvaldības aģentūras “Ķekavas
novada veselības un sociālās aprūpes centrs”
atlīdzības nolikumam

Amata mēnešalgas pakāpes likmes

Koeficienti				
Mēnešalgu grupa	Minimālā	1	2	3
1	0.581	0.581	0.581	0.581
2	0.581	0.582	0.592	0.669
3	0.588	0.592	0.680	0.782
4	0.601	0.658	0.775	0.890
5	0.681	0.756	0.890	1.006
6	0.770	0.855	0.950	1.074
7	0.941	1.046	1.137	1.285
8	0.954	1.122	1.220	1.379
9	1.050	1.235	1.453	1.598
10	1.230	1.392	1.581	1.757
11	1.535	1.678	1.865	2.194
12	1.720	1.911	2.088	2.321
13	1.919	2.132	2.369	2.590
14	2.297	2.552	2.836	3.281
15	2.587	2.875	3.194	3.693
16	2.718	3.020	3.355	3.882
17	2.984	3.316	3.684	3.803

Domes priekšsēdētājs

(PARAKSTS*)

J.Žilko

3.pielikums

Ķekavas novada pašvaldības aģentūras “Ķekavas
novada veselības un sociālās aprūpes centrs”
atlīdzības nolikumam

(strukturvienības un amata nosaukums)

(darbinieks vārds, uzvārds)

Iesniegums

Lūdzu rast iespēju nosūtīt mani uz kvalifikācijas paaugstināšanas pasākumu

Laiks 202_.gada __._____, no 00.00 – 00.00

Organizators

Vieta

Izmaksas EUR

Tēmas nosaukums

Piedāvātā programma

Tiešā vadītāja atzīmes:

Nepieciešamais pamatojums, tā saistība ar darbinieka tiešajiem pienākumiem	Darbinieku skaits, kuriem būtu saistošs piedāvātais kvalifikācijas paaugstināšanas kurss

Personāla speciālista atzīmes:

Darbinieka dalība noteiktajā programmas apgūvē iepriekš	Novērtēšanā atspoguļotā informācija par kvalifikācijas paaugstināšanu	Informācija par citu mācību firmu piedāvājumu

Darbinieka paraksts _____ Datums __.__.202_.

Atsauksmju lapa par semināru

(Organizators, tēmas nosaukums)

Laiks: _____

Vieta: _____

Lūdzu novērtēt (1 – ļoti slikti, ... , 10 – ļoti labi)

1. Semināra tehniskais nodrošinājums

1 2 3 4 5 6 7 8 9 10

Komentārs _____

2. Pasniedzēja kompetence

Pasniedzēja vārds, uzvārds _____

Kompetence

1 2 3 4 5 6 7 8 9 10

Komentārs _____

Kontakts ar dalībniekiem

1 2 3 4 5 6 7 8 9 10

Komentārs _____

Izdales materiāli

1 2 3 4 5 6 7 8 9 10

Komentārs _____

3. Svarīgākās gūtās atziņas, kas tiks piemērotas turpmākajā darbā

3.1. _____

3.2. _____

3.3. _____

3.4. _____

3.5. _____

4. Vai šo tēmu ieteiktu citiem pašvaldībā nodarbinātajiem? Ja – jā, kuru amatu darbiniekiem?

(dalībnieka vārds, uzvārds)

(paraksts)

(datums)

Domes priekšsēdētājs

(PARAKSTS*)

J.Žilko

SĒDES PROTOKOLA PIELIKUMS

2023.gada 20.decembris

protokols Nr. ____

LĒMUMS Nr. ____

Par Ķekavas novada pašvaldības aģentūras “Ķekavas novada veselības un sociālās aprūpes centrs” darbinieku atlīdzības nolikuma apstiprināšanu

Izskatot jautājumu par Ķekavas novada pašvaldības aģentūras “Ķekavas novada veselības un sociālās aprūpes centrs” darbinieku atlīdzības nolikuma apstiprināšanu, konstatēts:

- 1) ar Ķekavas novada domes 2023.gada 5.aprīļa lēmumu Nr.3 (protokols Nr.7) nolemts Ķekavas novada pašvaldības aģentūru “Ķekavas ambulance” pievienot Ķekavas novada pašvaldības aģentūrai “Ķekavas sociālās aprūpes centrs” līdz 2024.gada 1.janvārim, nosakot, ka pašvaldības aģentūra “Ķekavas sociālās aprūpes centrs” ar 2024.gada 1.janvāri ir pašvaldības aģentūras “Ķekavas ambulance” funkciju, tiesību, saistību, finanšu līdzekļu, mantas un lietvedības pārņēmēja;
- 2) ar Ķekavas novada domes 2023.gada 8.novembra lēmumu Nr.2 (protokols Nr.24) nolemts apstiprināt Ķekavas novada pašvaldības saistošos noteikumus Nr.22/2023 “Pašvaldības aģentūras “Ķekavas novada veselības un sociālās aprūpes centrs” nolikums”;
- 3) lai nodrošinātu Ķekavas novada pašvaldības aģentūras “Ķekavas novada veselības un sociālās aprūpes centrs” darbinieku vienotu atlīdzības un sociālo garantiju sistēmu, pēc pašvaldības aģentūras “Ķekavas ambulance” pievienošanas, nepieciešams apstiprināt Ķekavas novada pašvaldības aģentūras “Ķekavas novada veselības un sociālās aprūpes centrs” darbinieku atlīdzības nolikumu, kas stāsies spēkā 2024.gada 1.janvārī, vienlaikus atceļot atlīdzības nolikumus, kas apstiprināti ar Ķekavas novada domes 2022.gada 9.novembra sēdes lēmumu Nr.3, protokols Nr.36, un 2022.gada 21.decembra sēdes lēmumu Nr.14, protokols Nr.41.

Pamatojoties uz:

- Pašvaldību likuma 10.panta pirmās daļas 21.punktu, 50.panta pirmo daļu;
- Valsts un pašvaldību institūciju amatpersonu un darbinieku atlīdzības likuma 3.panta ceturto daļu, 4.panta pirmo daļu, 14.panta pirmo, trešo un divpadsmito daļu, 16.panta otro daļu, 19.panta sesto daļu, 26.panta trešo daļu, 27.panta trešo daļu, 37.panta pirmo un otro daļu, 42.panta devīto daļu;
- kā arī, ņemot vērā Ķekavas novada domes Sociālo lietu komitejas 2023.gada 12.decembra un Finanšu komitejas 2023.gada 14.decembra sēžu atzinumus,

Atklāti balsojot

ar __ balsīm „Par” (____),

„Pret” – ____, „Atturas” – _____,

Ķekavas novada dome NOLEMJ:

1. Apstiprināt Ķekavas novada pašvaldības aģentūras “Ķekavas novada veselības un sociālās aprūpes centrs” darbinieku atlīdzības nolikumu (pielikumā).
2. Lēmums stājas spēkā ar tā pieņemšanas brīdi.

Sēdes vadītājs: (PARAKSTS*) J.Žilko

*ŠIS DOKUMENTS IR ELEKTRONISKI PARAKSTĪTS AR DROŠU ELEKTRONISKO PARAKSTU UN SATUR LAIKA ZĪMOGU.



ĶEKAVAS NOVADA DOME

Gaismas iela 19 k-9-1, Ķekava, Ķekavas novads, LV-2123,
tālrunis 67935803, e-pasts: novads@kekava.lv

PROJEKTS

SĒDES PROTOKOLA PIELIKUMS Nr. __

2023.gada _____

protokols Nr. _

LĒMUMS Nr. __

Par pakalpojumu līguma noslēgšanu ar SIA “Ķekavas sadzīves servisa centrs” par ielu, laukumu un citu publiskai lietošanai paredzēto teritoriju apgaismošanu, zaļo zonu ierīkošanu un uzturēšanu, ceļu un laukumu uzturēšanu (sakopšanu) Ķekavas novadā

1. Ķekavas novada dome 2023.gada 22.februārī lēmumā 4§4. “Par Ķekavas novada pašvaldības līdzdalības saglabāšanu kapitālsabiedrībā SIA “Ķekavas sadzīves servisa centrs”” lēmusi par līdzdalības saglabāšanu SIA “Ķekavas sadzīves servisa centrs” un apstiprinājusi tās darbības veidus: Ceļu un maģistrāļu būvniecība (42.11); Elektroinstalācijas ierīkošana (43.21); Cita veida tīrīšanas darbības (81.29); Ainavu uzturēšanas darbības (81.30); Sava vai nomāta nekustamā īpašuma izīrēšana un pārvaldīšana (68.20) un stratēģiskos mērķus: nodrošināt normatīvajiem aktiem atbilstošu, operatīvu un efektīvu pašvaldības ceļu uzturēšanu un apgaismošanu; nodrošināt normatīvajiem aktiem atbilstošu, savlaicīgu un efektīvu pašvaldības teritorijas uzturēšanu un labiekārtošanu; nodrošināt pretplūdu pasākumus; nodrošināt ārkārtas situāciju likvidēšanu pēc dabas katastrofām;
2. Publisko iepirkumu likuma 4.panta pirmā daļa paredz nepiemērot Publisko iepirkumu likumu tādas personas veiktajiem būvdarbiem, piegādēm vai sniegtajiem pakalpojumiem, kura atbilst visām šādām pazīmēm:
 - 2.1. tā atrodas tādā pasūtītāja kontrolē, kas izpaužas kā tiesības ietekmēt kontrolētās personas darbības stratēģiskos mērķus un lēmumus, vai tādas personas kontrolē, kuru minētajā veidā kontrolē pasūtītājs;
 - 2.2. vairāk nekā 80 procentus no tās darbībām veido konkrētu uzdevumu izpilde kontrolējošā pasūtītāja vai citu minētā pasūtītāja kontrolēto personu interesēs;
 - 2.3. tajā nav tiešas privātā kapitāla līdzdalības, izņemot tādu privātā kapitāla līdzdalības veidu, kas atbilstoši komercietības regulējošiem normatīvajiem aktiem un Līgumam par Eiropas Savienības darbību neietver tiesības ietekmēt un kontrolēt tās lēmumus un kam nav izšķirošas ietekmes uz to;
3. SIA “Ķekavas sadzīves servisa centrs” ir 100% pašvaldības kapitālsabiedrība, kura tiek pārvaldīta atbilstoši Publiskas personas kapitāla daļu un kapitālsabiedrību pārvaldības likumam un kurā dalībnieku sapulces funkcijas pilda ar izpilddirektora rīkojumu iecelta persona – Ķekavas novada pašvaldības iestādes “Ķekavas novada centrālā administrācija” Īpašumu pārvaldes vadītājs Edgars Melnieks;
4. SIA “Ķekavas sadzīves servisa centrs” 90 % gada no tās darbībām veido konkrētu uzdevumu izpilde Ķekavas novada pašvaldībai vai citu minētā pasūtītāja kontrolēto personu interesēs;
5. Ķekavas novada pašvaldības 2021.gada 1.jūlija saistošo noteikumu Nr.13/2021 “Ķekavas novada pašvaldības nolikums” 76.punkts nosaka, ka domes priekšsēdētājs budžeta ietvaros ir tiesīgs bez domes saskaņojuma parakstīt līgumus par naudas summu, kas nepārsniedz 70 000,00 euro, savukārt 78.punktā ir noteikts, ka lēmumu par tādu līgumu noslēgšanu, kuru summas pārsniedz 76.punktā noteikto limitu, pieņem dome, norādot par līguma noslēgšanu

atbildīgo amatpersonu vai struktūrvienību, līguma noslēgšanas termiņu un pilnvarojumu attiecīgajai amatpersonai/darbiniekam līgumu noslēgt.

Pamatojoties uz

- Pašvaldību likuma 4.panta pirmās daļas 2., 3. un 18.punktu,
- Publisko iepirkumu likuma 4.panta pirmo daļu,
- Ķekavas novada pašvaldības 2021.gada 1.jūlija saistošo noteikumu Nr.13/2021 “Ķekavas novada pašvaldības nolikums” 78.punktu,
- kā arī, ņemot vērā Ķekavas novada domes Īpašumu komitejas 2023.gada 12.decembra un Finanšu komitejas 2023.gada 14.decembra sēžu atzinumus,

Atklāti balsojot

ar ___ balsīm „Par”- , „Pret” ___ , „Atturas” – ___,

Ķekavas novada dome NOLEMJ:

1. Slēgt pakalpojumu līgumu ar SIA “Ķekavas sadzīves servisa centrs”, vienotās reģistrācijas Nr. 40003525725, par ielu, laukumu un citu publiskai lietošanai paredzēto teritoriju apgaismošanu, zaļo zonu ierīkošanu un uzturēšanu, ceļu un laukumu uzturēšanu (sakopšanu) Ķekavas novadā (pielikumā)
2. Pilnvarot Ķekavas novada domes priekšsēdētāju parakstīt šī lēmuma lemjošās daļas 1.punktā minēto līgumu.
3. Par atbildīgo struktūrvienību noteikt Ķekavas novada pašvaldības iestādi “Ķekavas novada centrālā administrācija”.
4. Šis lēmums stājas spēkā ar tā pieņemšanas brīdi.

Pielikumā: Pakalpojumu līguma par ielu, laukumu un citu publiskai lietošanai paredzēto teritoriju apgaismošanu, zaļo zonu ierīkošanu un uzturēšanu, ceļu un laukumu uzturēšanu (sakopšanu) Ķekavas novadā projekts.

Sēdes vadītājs

J.Žilko

**Pakalpojumu līgums par ielu, laukumu un citu publiskai lietošanai paredzēto teritoriju
apgaismošanu, zaļo zonu ierīkošanu un uzturēšanu, ceļu un laukumu uzturēšanu
(sakopšanu) Ķekavas novada teritorijā
Nr. _____**

Ķekavā, Ķekavas novadā

Datums skatāms laika zīmogā

Ķekavas novada pašvaldība, nodokļu maksātāja reģistrācijas kods 90000048491, juridiskā adrese: Gaismas iela 19 k-9-1, Ķekava, Ķekavas novads, LV-2123, turpmāk tekstā – Pašvaldība, tās domes priekšsēdētāja Jura Žilko personā, kurš darbojas uz Pašvaldības nolikuma pamata, no vienas puses, un

SIA “Ķekavas sadzīves servisa centrs”, vienotās reģistrācijas numurs 40003525725, juridiskā adrese Ausekļu iela 10, Ķekava, Ķekavas novads LV-2123, turpmāk tekstā – Pakalpojumu sniedzējs, tās valdes locekļa Ulda Blicava personā, kurš rīkojas pamatojoties uz Pakalpojumu sniedzēja statūtiem, no otras puses,

Pašvaldība un Pakalpojumu sniedzējs kopā vai atsevišķi turpmāk tekstā – Puses vai Puse, pamatojoties uz

Pašvaldības domes 2023.gada 22.februāra lēmumā 4§4. “Par Ķekavas novada pašvaldības līdzdalības saglabāšanu kapitālsabiedrībā SIA “Ķekavas sadzīves servisa centrs”” noteikto,

Pašvaldības domes 2023.gada 20.decembra lēmumu Nr. __ “Par pakalpojumu līguma noslēgšanu ar SIA “Ķekavas sadzīves servisa centrs” par ielu, laukumu un citu publiskai lietošanai paredzēto teritoriju apgaismošanu, zaļo zonu ierīkošanu un uzturēšanu, ceļu un laukumu uzturēšanu (sakopšanu) Ķekavas novada teritorijā” (prot.Nr. __),

Pakalpojumu sniedzēja statūtu redakciju Nr.16, kas apstiprināta ar 2022.gada 21.janvāra ārkārtas dalībnieku sapulces lēmumu,

noslēdz šo pakalpojumu līgumu par ielu, laukumu un citu publiskai lietošanai paredzēto teritoriju apgaismošanu, zaļo zonu ierīkošanu un uzturēšanu, ceļu un laukumu uzturēšanu (sakopšanu) Ķekavas novada teritorijā, turpmāk tekstā – Līgums, uz šādiem noteikumiem:

1. LĪGUMA PRIEKŠMETS

1.1. Pašvaldība un Pakalpojumu sniedzējs vienojas par ielu, laukumu un citu publiskai lietošanai paredzēto teritoriju apgaismošanu, zaļo zonu ierīkošanu un uzturēšanu, ceļu un laukumu uzturēšanu (sakopšanu) atbilstoši Līguma pielikumiem, kas ir neatņemama Līguma sastāvdaļa.

1.2. Pakalpojumu sniedzējs Līguma ietvaros nodrošina:

1.2.1. pašvaldības ielu apgaismojuma, spēka un sadales tīklu ierīkošanu, remontu un uzturēšanu, ielu apgaismes ķermeņu uzstādīšanu, nomaiņu, remontu, stabu un kabeļu izbūvi un uzturēšanu, sadales skapju un automātikas apkalpošanu, kā arī pašvaldības elektroenerģijas patēriņa uzskaites ikmēneša fiksāciju saskaņā ar Līguma 1.pielikumu;

1.2.2. zaļās zonas kopšanu un zālāju pļaušanu, dzīvzogu apcirpšanu, latvāņu audžu pļaušanu, pašvaldības kapu teritoriju kopšanu un uzturēšanu, meliorācijas grāvju tīrīšanu un padziļināšanu,

regulāru atkritumu savākšanu, ceļu, ietvju un laukumu atbrīvošanu no smiltīm, lapām, zariem, sniega un ledus Līguma 2.1., 2.2., 2.3. pielikumā norādītajās teritorijās;

1.2.3. ielu un ceļu uzturēšanu un remontu, tai skaitā ietvju un piegulošo teritoriju (ceļu nomales grāvju, nogāžu, laukumu) kopšanu Līguma 3.1. un 3.2. pielikumos norādītajās teritorijās.

1.3. Līguma summa ir:

1.3.1. maksa par Līguma 2.1., 2.2. un 2.3. pielikumos norādītajās teritorijās zaļo zonu ierīkošanu un uzturēšanu, ceļu un laukumu kopšanu EUR 1 052 586,13 (viens miljons piecdesmit divi tūkstoši pieci simti astoņdesmit seši *euro* 13 centi);

1.3.2. maksa saskaņā ar Līguma 1.pielikumā norādīto – EUR 160 000;

1.3.3. maksa par Līguma 3.1. un 3.2. pielikumos uzskaitīto ceļu (ielu) uzturēšanu ziemas un vasaras sezonā saskaņā ar Līguma 4.pielikumā noteiktajiem pakalpojumu izcenojumiem, ir EUR 1 332 887 (viens miljons trīs simti trīsdesmit divi tūkstoši astoņi simti astoņdesmit septiņi *euro*).

1.4. Pašvaldība ir tiesīga samazināt Līguma summu, atbilstoši nepieciešamībai konkrētajā periodā.

2. LĪGUMA TERMIŅŠ, SPĒKĀ STĀŠANĀS UN IZPILDES KĀRTĪBA

2.1. Līgums ir noslēgts uz 1 (vienu) gadu, Līgumā paredzētos pakalpojumus izpildot no 2024.gada 1.janvāra līdz 2024.gada 31.decembrim. Līgums stājas spēkā ar brīdi, kad abas Puses to ir parakstījušas.

2.3. Puses, savstarpēji vienojoties, ir tiesīgas izdarīt Līgumā grozījumus.

2.4. Ar priekšlikumiem par Līguma grozījumiem Puses viena otru iepazīstina ne vēlāk kā 2 (divus) mēnešus pirms grozījumu izdarīšanas.

2.5. Visi Līguma grozījumi ir noformējami Pusēm rakstiski vienojoties, un tie stājas spēkā pēc to abpusējas parakstīšanas, pievienojami Līgumam kā pielikumi un kļūst par tā neatņemamu sastāvdaļu.

2.6. Pusēm ir tiesības vienpusēji izbeigt Līgumu, brīdinot par to otru Pusi ne vēlāk kā 2 (divus) mēnešus iepriekš.

2.7. Puses tiek atbrīvotas no atbildības par daļēju vai pilnīgu Līguma saistību neizpildīšanu, ja tam par iemeslu ir nepārvaramas varas apstākļi, kas nepieļauj Līguma noteikumu izpildi, ja šie apstākļi ir iestājušies pēc Līguma parakstīšanas un to iestāšanos neviena no Pusēm neparedzēja un nevarēja paredzēt.

2.8. Par nepārvaramu varu tiek uzskatīts jebkurš gadījums un apstākļi, kas nav atkarīgs no Pušu gribas, tieši attiecas uz Līguma izpildi un kuru nevarēja un nevajadzēja paredzēt tā slēgšanas brīdī. Ar šādiem gadījumiem un apstākļiem tiek saprasti, bet nav ierobežoti, valsts varas vai pārvaldes institūciju lēmumi un rīcība, dabas katastrofas, ugunsgrēks, epidēmija, karš, nemieri, mobilizācija, avārija.

2.9. Lai veiktu nepieciešamos pasākumus nepārvaramas varas apstākļu radīto seku novēršanai, kā arī noteiktu Pakalpojuma sniedzēja radītos zaudējumus un iespējas nodrošināt Līgumā noteiktā uzdevuma turpmāku nepārtrauktu izpildi, iestājoties nepārvaramas varas gadījumam, Pakalpojuma sniedzējs rakstiski informē Pašvaldību par nepārvaramas varas apstākļu iestāšanos nekavējoties, bet ne vēlāk kā 3 (trīs) dienu laikā no nepārvaramas varas gadījuma iestāšanās brīža.

3. PAKALPOJUMA SNIEDZĒJA TIESĪBAS UN PIENĀKUMI

3.1. Pakalpojuma sniedzējs, sniedzot pakalpojumus, ievēro labas pārvaldības principu, normatīvo aktu prasības, Pašvaldības noteikto kārtību un sadarbojas ar Pašvaldību.

3.2. Pakalpojuma sniedzējs nodrošina, lai pakalpojumu izpildes laikā Pakalpojuma sniedzēja darbinieki nepieļautu patvaļīgas atkāpes no Līguma noteikumiem, Līgumā noteiktās darba izpildes kārtības un termiņiem.

3.3. Pakalpojuma sniedzējs apņemas Līgumā paredzētos pakalpojumus veikt saskaņā ar Līgumu, ar saviem līdzekļiem un savu darbaspēku, kā arī novērst izpildīto pakalpojumu trūkumus, ja tie būs fiksēti pakalpojumu nodošanas-pieņemšanas aktā, bez papildus samaksas.

3.4. Pakalpojuma sniedzējs, pirms Līgumā paredzēto pakalpojumu sākuma, brīdina Pašvaldību par neparedzētiem apstākļiem, kas radušies pēc Līguma noslēgšanas no Pašvaldības neatkarīgu apstākļu dēļ, ka var tikt traucēta saistību izpilde. Tādā gadījumā, Pusēm vienojoties, pakalpojumu izpildes termiņi tiek attiecīgi pagarināti.

3.5. Pakalpojuma sniedzējam ir pienākums pēc Pašvaldības pieprasījuma sniegt informāciju par:

3.5.1. pakalpojumu izpildes gaitu;

3.5.2. apstākļiem, kas traucē pakalpojumu izpildi;

3.5.3. apstākļiem, kas varētu traucēt pakalpojumu izpildi.

3.6. Pakalpojuma sniedzējam ir pienākums līdz katra mēneša 5.datumam iesniegt Pašvaldībai atskaiti par pakalpojumu sniegšanu iepriekšējā mēnesī.

3.7. Pakalpojuma sniedzējs ir atbildīgs par darba drošības un ugunsdrošības noteikumu ievērošanu pakalpojumu izpildes laikā.

4. PAŠVALDĪBAS TIESĪBAS UN PIENĀKUMI

4.1. Pašvaldība Līguma parakstīšanas dienā ierāda Pakalpojuma sniedzējam objektu robežas, precīzē apkopjamās platības, kā arī sniedz citu informāciju, kas varētu attiekties uz izpildāmo pakalpojumu apjomu un termiņiem.

4.2. Pašvaldības izpilddirektors norīko Pašvaldības pārstāvi, kurš ir tiesīgs kontrolēt pakalpojumu izpildi, saņemt no Pakalpojuma sniedzēja norīkotās kontaktpersonas Līguma 3.4. un 3.5.punktā minēto informāciju, iesniegt rakstiskus iebildumus un parakstīt pakalpojumu nodošanas-pieņemšanas aktu par mēneša laikā veikto pakalpojumu apjomu.

4.3. Pašvaldība, pirms Līgumā paredzēto pakalpojumu sākuma, brīdina Pakalpojuma sniedzēju par neparedzētiem apstākļiem, kas radušies pēc Līguma noslēgšanas no Pašvaldības neatkarīgu apstākļu dēļ, ka var tikt traucēta saistību izpilde. Tādā gadījumā, Pusēm vienojoties, pakalpojumu izpildes termiņi tiek attiecīgi saskaņoti.

4.4. Ievērojot Līguma noteikumus un Pakalpojuma sniedzēja izcenojumus, kas noteikti Līguma 4.pielikumā, Pašvaldība ir tiesīga pasūtīt citus ar pašvaldības teritoriju apsaimniekošanas saistītus darbus (piemēram, kritušu koku zāgēšana, atkritumu savākšana, bebru aizsprostu likvidēšana, dabas stihiju un vandālisma rezultātā radīto postījumu likvidēšana un citi) līdz EUR 300 000, ja Pašvaldības budžetā šo darbu veikšanai ir paredzēti naudas līdzekļi.

5. LĪGUMA NORĒĶINU KĀRTĪBA

5.1. Pašvaldība par padarīto darbu samaksā Pakalpojuma sniedzējam, pamatojoties uz Līguma pielikumu, ikmēneša Pakalpojuma sniedzēja iesniegto rēķinu un abu Pušu pilnvaroto personu parakstītu pakalpojumu nodošanas-pieņemšanas aktu.

5.2. Pašvaldība par sniegtajiem pakalpojumiem samaksā Pakalpojuma sniedzējam 10 (desmit) dienu laikā pēc rēķina un abu Pušu pilnvaroto personu parakstīta pakalpojumu nodošanas-pieņemšanas akta saņemšanas.

5.3. Pašvaldība maksājumus veic, pamatojoties uz saņemtajiem rēķiniem, apmaksu veicot ar pārskaitījumu uz Līgumā norādīto Pakalpojuma sniedzēja bankas kontu.

6. NODOKĻI

Pakalpojuma sniedzējs ir atbildīgs par visu nodokļu samaksu saskaņā ar spēkā esošajiem normatīvajiem tiesību aktiem. Ja Pakalpojuma sniedzējam jāmaksā pievienotās vērtības nodoklis par Līguma ietvaros veiktajiem pakalpojumiem, tiek pieņemts, ka atbilstošām summām ir jābūt iekļautām pakalpojumu samaksās un likmēs.

7. PAKALPOJUMU IZPILDES NODOŠANAS UN PIENĒMŠANAS KĀRTĪBA

7.1. Pakalpojumus pasūta, nosūtot darba uzdevumu uz e-pastu kssc@kekava.lv. Par darbu izpildi noformē pakalpojumu nodošanas-pieņemšanas aktu. Rēķinu izraksta pēc pakalpojumu nodošanas-pieņemšanas akta parakstīšanas.

7.2. Līguma pielikumos paredzētie pakalpojumi tiek nodoti Pašvaldības pārstāvim ar pakalpojumu nodošanas-pieņemšanas aktu, kuru noformē Pakalpojuma sniedzējs.

7.3. Pašvaldībai divu darba dienu laikā pēc Pakalpojuma sniedzēja paziņojuma par pakalpojumu pabeigšanu ir jāveic pakalpojumu pārbaude un akts jāparaksta, vai arī jānorāda tā neparakstīšanas iemesli.

7.4. Ja pārbaudes laikā objektā tiek konstatēti trūkumi vai neatbilstība Līguma pielikumu noteikumiem, Pašvaldība ir tiesīga parakstīt aktu ar iebildumiem, fiksējot neizpildītos darbus un norādot termiņu darbu paveikšanai.

7.5. Ja noteiktajā termiņā trūkumi netiek novērsti, tad pakalpojumu nodošanas-pieņemšanas akts netiek parakstīts un samaksa par neizpildītajiem pakalpojumiem netiek veikta.

8. PAKALPOJUMU KVALITĀTES NOVĒRTĒŠANA

8.1. Pakalpojumu izpildes kvalitāti Pašvaldība vērtē pēc šādiem kritērijiem:

8.1.1. pakalpojumu sniegšanas kvalitāte, nepārtrauktība, regularitāte;

8.1.2. Līgumā noteikto saistību izpilde, tai skaitā atskaites iesniegšana un pakalpojumu nodošanas-pieņemšanas akta noformēšana un parakstīšana termiņā;

8.1.3. Pakalpojuma sniedzēja darbības atbilstība spēkā esošo normatīvo tiesību aktu prasībām;

8.1.4. Pakalpojuma sniedzēja iesniegtās atskaites saturs;

8.1.5. pēc Pašvaldības ieskatiem citiem kritērijiem, kas nodrošina pakalpojuma sniegšanu pienācīgā kvalitātē un apmērā.

9. PUŠU ATBILDĪBA

9.1. Par noteiktā pakalpojumu izpildes termiņa nokavējumu samaksa tiek samazināta par 0.1% no rēķina kopējās summas katru nokavēto dienu, bet ne vairāk kā 10% no rēķina kopējās summas.

9.2. Par katru maksājuma nokavējuma dienu Pašvaldība maksā soda naudu 0.1% apmērā no nokavētā maksājuma summas par katru nokavēto dienu, bet ne vairāk kā 10% no nokavētā maksājuma summas.

9.3. Soda naudas samaksa nokavējuma gadījumā neatbrīvo Puses no saistību pilnīgas izpildes.

9.4. Pašvaldība neatbild par zaudējumiem, kas varētu rasties no Pakalpojuma sniedzēja darbības Līguma saistību izpildes gaitā, tā darbinieku vai trešo personu prettiesiskas darbības rezultātā.

9.5. Pakalpojuma sniedzējs ir atbildīgs par pakalpojuma sniegšanas gaitā trešajām personām nodarītajiem kaitējumiem.

10. STRĪDU IZSKATĪŠANAS KĀRTĪBA

Visus jautājumus un strīdus, kas radušies Līguma izpildes laikā, Puses cenšas atrisināt pārrunu ceļā, savstarpēji vienojoties. Ja vienošanās netiek panākta, strīdi tiek risināti Latvijas Republikas normatīvajos tiesību aktos paredzētajā kārtībā.

11. CITI NOTEIKUMI

11.1. Līguma grozījumi un papildinājumi ir spēkā tikai tad, ja tie ir noformēti rakstiskā veidā un tos ir parakstījušas abu Pušu atbildīgās personas ar paraksta tiesībām. Pēc šāda dokumenta noformēšanas, tas kļūst par Līguma neatņemamu sastāvdaļu. Gadījumā, ja kāds no Līguma punktiem vai pielikumiem pie Līguma zaudē spēku, pārējie pielikumi un Līguma nosacījumi turpina darboties.

11.2. Par jebkurām izmaiņām, kas saistītas ar Līguma izpildi, Puses rakstiski paziņo viena otrai 5 (piecu) darba dienu laikā.

11.3. Līgums ir saistošs Pušu tiesību un saistību pārņēmējiem.

11.4. Līgums izstrādāts, noformēts un parakstīts uz 6 (sešām) lapām, latviešu valodā, vienā eksemplārā, parakstīts ar drošu elektronisko parakstu un satur laika zīmogu. Pusēm ir pieejams abpusēji parakstīts Līgums elektroniskā formātā, ar šādiem pielikumiem, kas ir Līguma neatņemama sastāvdaļa:

11.4.1. Līguma 1.pielikums - apgaismojuma līniju uzskaitē un pakalpojumu izcenojumi;

11.4.2. Līguma 2.1.pielikums – SIA “Ķekavas sadzīves servisa centrs” apsaimniekojamās platības (bez Baldones);

11.4.3. Līguma 2.2.pielikums – SIA “Ķekavas sadzīves servisa centrs” apsaimniekojamās platības Baldonē (cieto segumu uzturēšana);

11.4.4. Līguma 2.3.pielikums – SIA “Ķekavas sadzīves servisa centrs” apsaimniekojamās platības Baldonē (zālienu pļaušana);

11.4.5. Līguma 3.1.pielikums – SIA “Ķekavas sadzīves servisa centrs” ceļu uzturēšanas saraksts vasaras sezonā;

11.4.6. Līguma 3.2.pielikums – SIA “Ķekavas sadzīves servisa centrs” ceļu uzturēšanas saraksts ziemas sezonā;

11.4.7. Līguma 4.pielikums – SIA “Ķekavas sadzīves servisa centrs” traktortehnikas, autotransporta un darbaspēka izcenojumi;

11.4.8. Līguma 5. pielikums – Pakalpojumu nodošanas – pieņemšanas akts.

12. PUŠU JURIDISKĀS ADRESES UN REKVIZĪTI:

Pašvaldība

Ķekavas novada pašvaldība
Gaismas iela 19 k-9-1, Ķekava,
Ķekavas nov., LV-2123
NMR kods 90000048491
Kods UNLALV 2 X
SEB banka

Pakalpojuma sniedzējs

SIA „Ķekavas sadzīves servisa centrs”
Ausekļu iela 10, Ķekava,
Ķekavas nov., LV-2123
Vien. Reģ. Nr. 40003525725
Kods UNLALV 2 X
SEB banka

LV62UNLA 0050014272800

LV92UNLA0003001609441

/Juris Žilko/

/ Uldis Blicavs /

Inženierbūvju - apgaismojuma līniju uzskaitē.

Nr. p.k.	Apdzīvotā vieta	Ielas nosaukums
1	Alejas	Akotu iela
2	Alejas	Priežu iela
3	Alejas	Smilšu iela
4	Alejas	Upes iela
5	Alejas	Upeslīču iela
6	Katlakalns	Aroniju iela
7	Katlakalns	Asteru iela
8	Katlakalns	Ābolu iela
9	Katlakalns	Bērzu iela
10	Katlakalns	Bumbieru iela
11	Katlakalns	Ceriņu iela
12	Katlakalns	Cidoniju iela
13	Katlakalns	Cīruļu iela
14	Katlakalns	Dāliju iela
15	Katlakalns	Delfiniju iela
16	Katlakalns	Eglu iela
17	Katlakalns	Gerberu iela
18	Katlakalns	Ievu iela
19	Katlakalns	Krizantēmu iela
20	Katlakalns	Krokusu iela
21	Katlakalns	Lavandu iela
22	Katlakalns	Lefkoju iela
23	Katlakalns	Liliju iela
24	Katlakalns	Limoniju iela
25	Katlakalns	Madaru iela
26	Katlakalns	Magoņu iela
27	Katlakalns	Narcišu iela
28	Katlakalns	Naudītes iela
29	Katlakalns	Ozolu iela
30	Katlakalns	Plūmju iela
31	Katlakalns	Pļavniekkalna iela
32	Katlakalns	Priemulu iela
33	Katlakalns	Pureņu iela
34	Katlakalns	Roņu iela
35	Katlakalns	Rožu iela V2D nobrauktuve
36	Katlakalns	Samteņu iela
37	Katlakalns	Saulgriežu iela
38	Katlakalns	Tulpju iela
39	Katlakalns	V2 D nobrauktuve
40	Katlakalns	Veroniku iela
41	Katlakalns	Vēju iela
42	Katlakalns	Vijolišu iela
43	Katlakalns	Zemeņu iela
44	Katlakalns	Ķiršu iela
45	Katlakalns	Pīpeņu iela
46	Katlakalns	V2 C nobrauktuve

47	Veloceliņš	Ķekava-Pļavniekalns
48	Veloceliņš	V2(Bauskas iela Egļu iela)
49	Krustkalni	Mežmalas iela
50	Krustkalni	Sūnu iela
51	Krustkalni	Zālītes iela
52	Autobusu pieturas uz A/C A7	Vimbās, Vadoņi, Priedes, Alejas
53	Ķekava	A/C V6 (Ķekavas)- Putnu fabrika
54	Ķekava	Atmodas iela
55	Ķekava	Dārzieku iela
56	Ķekava	Druvas iela
57	Ķekava	Kuršu iela
58	Ķekava	Nākotnes iela
59	Ķekava	Pliedēru iela
60	Ķekava	Gaismas iela
61	Ķekava	Gaismas ielas pagalmi
62	Ķekava	Fabrikas ceļš
63	Ķekava	Brīvības iela
64	Ķekava	Rubeņu iela
65	Ķekava	Rīgas iela
66	Ķekava	Rīgas iela 71A grīlparks
67	Ķekava	Skaistkalnes iela
68	Ķekava	Skolas iela
69	Ķekava	Stirnu iela
70	Ķekava	Vecdaugavas iela
71	Ķekava	Zaķu iela
72	Ķekava	Ziemeļu iela
73	Odukalns	Avotu iela
74	Odukalns	Graudu iela
75	Odukalns	Kārķu iela
76	Odukalns	Lauku iela
77	Odukalns	Lejas iela
78	Odukalns	Mālu iela
79	Odukalns	Meža iela
80	Odukalns	Niedru iela
81	Odukalns	Odukalna iela
82	Odukalns	Platā iela
83	Odukalns	Pļavas iela
84	Odukalns	Saules iela
85	Odukalns	Smilgu iela
86	Odukalns	Vārpu iela
87	Odukalns	Ziedu iela
88	Rāmava	Kalna iela
89	Rāmava	Kāpu iela
90	Rāmava	Krasta iela
91	Rāmava	Ķīmeņu iela
92	Rāmava	Piparu iela
93	Rāmava	Rāmavas iela
94	Rāmava	Liepu iela
95	Rāmava	Zāļu iela
96	Valdlauči	Atpūtas iela
97	Valdlauči	Jaunatnes iela
98	Valdlauči	Meistaru iela

99	Vimbukrogs	Aveņu iela
100	Vimbukrogs	Ābeļu iela
101	Vimbukrogs	Daugavas iela
102	Vimbukrogs	Dīķu iela
103	Vimbukrogs	Kastaņu iela
104	Vimbukrogs	Kļavu iela
105	Vimbukrogs	Kraujas iela
106	Vimbukrogs	Lazdu iela
107	Vimbukrogs	Meldru iela
108	Vimbukrogs	Pūpolu iela
109	Vimbukrogs	Rīgas iela
110	Vimbukrogs	Zaļā iela
111	Vimbukrogs	Zvejnieku iela
112	Baložu pilsēta	Absolventu iela
113	Baložu pilsēta	Aivara Stikuta iela
114	Baložu pilsēta	Anitas iela
115	Baložu pilsēta	Avotu iela
116	Baložu pilsēta	Bērzu iela
117	Baložu pilsēta	Bišu iela
118	Baložu pilsēta	Cālišpurva iela
119	Baložu pilsēta	Celtnieku iela
120	Baložu pilsēta	Ceriņu iela
121	Baložu pilsēta	Dārzu iela
122	Baložu pilsēta	Ezera iela
123	Baložu pilsēta	Ezera iela 28 pludmales elektroapgāde
124	Baložu pilsēta	Gājēju iela
125	Baložu pilsēta	Jaunatnes iela
126	Baložu pilsēta	Kalnu iela
127	Baložu pilsēta	Katlakalna iela 25 paptrak
128	Baložu pilsēta	Krišjāņa Barona iela
129	Baložu pilsēta	Ķiršu iela
130	Baložu pilsēta	Lakstīgalu iela
131	Baložu pilsēta	Lauku iela
132	Baložu pilsēta	Medema iela
133	Baložu pilsēta	Meža iela
134	Baložu pilsēta	Mežmalas iela
135	Baložu pilsēta	Mēness iela
136	Baložu pilsēta	Pavasara iela
137	Baložu pilsēta	Pīlādžu iela
138	Baložu pilsēta	Pļavu iela
139	Baložu pilsēta	Purva iela
140	Baložu pilsēta	Riekstu iela
141	Baložu pilsēta	Rīgas iela
142	Baložu pilsēta	Rudens iela
143	Baložu pilsēta	Saules iela
144	Baložu pilsēta	Saulgriežu iela
145	Baložu pilsēta	Skolas iela
146	Baložu pilsēta	Skudru iela
147	Baložu pilsēta	Titurgas iela
148	Baložu pilsēta	Urbāna iela
149	Baložu pilsēta	Uzvaras prospekts
150	Baložu pilsēta	Varavīksnes iela

151	Baložu pilsēta	Zaļā iela
152	Baložu pilsēta	Zaļumu prospekts
153	Baložu pilsēta	Zemeņu iela
154	Baložu pilsēta	Ziedu iela
155	Daugmale	Stūri 2
156	Daugmale	Ciemata ceļš (Vizbulīšu ceļš)
157	Daugmale	Veides
158	Daugmale	Ozolu iela
159	Daugmale	Rožu iela
160	Daugmale	Liepu iela
161	Daugmale	Saulgrieži iela
162	Daugmale	Medumu iela
163	Daugmale	Auseklīšu ceļš
164	Dzērumi	V27 Misas tilts – Dzērumi
165	Daugmale/ Dzērumi	Apgaismojuma balsts ar solāro saules paneli un vēja ģeneratoru. Bērzmente, Dzintari un Dzērumi
166	Daugmale	Robežnieku ceļš
167	Baldone	Vanagkalnu iela TP
168	Baldone	Sporta iela 2, tirgus
169	Baldone	Daugavas iela 9A, TP
170	Baldone	Zīļu iela, TP
171	Baldone	Avotu iela, TP
172	Baldone	Pasta iela 4, TP
173	Baldone	Baldones pag., Sūnupes, Arāju ceļš 60
174	Baldone	Baldone, Rīgas iela 55, stadions
175	Baldone	Vanagkalnu iela 50, estrāde
176	Baldone	Rīgas iela
177	Baldone	Ceriņu parks
178	Baldone	Mežvidu iela
179	Baldone	Daugavas
180	Baldone	Iecavas
181	Baldone	Avotu
182	Baldone	Mežmalas
183	Baldone	Līču iela paptrak
184	Baldone	Kastaņu
185	Baldone	Lauku
186	Baldone	Ciršu
187	Baldone	Nākotnes
188	Baldone	Draudzības
189	Baldone	Sporta
190	Baldone	Jāņu
191	Baldone	Dārza
192	Baldone	Rožu
193	Baldone	Priežu
194	Baldone	Tilta
195	Baldone	Vēja
196	Baldone	Ķeguma
197	Baldone	Krasta
198	Baldone	Blaumaņa

199	Baldone	Pasta
200	Baldone	Liepu aleja
201	Baldone	Kalna
202	Baldone	Parka
203	Baldone	Strēlnieku
204	Baldone	Dzirnavu
205	Baldone	Pļavu
206	Baldone	Jakaru
207	Baldone	Ciņu
208	Baldone	Līvānu
209	Baldone	Dīķa
210	Baldone	Vītolu
211	Baldone	Lapeglu
212	Baldone	Zeltkalnu
213	Baldone	Apšu
214	Baldone	Vanagkalnu
215	Baldone	Zīļu

Pakalpojumu izcenojumu pozīcijas

Elektriķa pakalpojumi viena stunda	16,52
Palīgstrādnieka pakalpojumi viena stunda	12,70
Transports:	
Autopacēlāja izmantošana viena stunda	44,64
Brigādes auto transports viena stunda	29,67
Pašizgāzējs ar manipulatoru	63,05
Mini ekskavators	48,44

Ķekavas novada
pašvaldības izpilddirektore

SIA „Ķekavas sadzīves servisa centrs”
valdes loceklis

Jolanta Jansone

Uldis Blicavs

SIA "Ķekavas sadzīves servisa centrs"

№	kods	Īpašuma adrese	Kadastra nummurs	Pļaušanas veids	Veicamā pakalpojuma periodiskums	Intensitāte (reizes sezonā)	Platība ha	Vienas pļaušanas reizes izmaksas, euro	Kopējās pļaušanas izmaksas, euro bez PVN
1	1	Miglas iela 1 (urbums), Baloži	80070033683	trimeris	1x mēnesī	6	0,03	28,20	169,20
2	2	Katrīnas iela 7, Baloži	80070033219	trimeris	3x sezonā	3	0,055	51,70	155,10
3	3	Dzelzs iela 22, Baloži	80070033282	trimeris	3x sezonā	3	0,0422	39,67	119,01
4	4.1	Dzelzs iela 32, Baloži	80070034205	traktors	3x sezonā	3	3,723	1619,51	4858,53
5	4.2	Dzelzs iela 32, kreisā grāvjmala no Purva ielas līdz Ostvalda kanālam (aptuveni 10m platā joslā), t.sk. slīpā nogāze	80070034205	traktors	3x sezonā	3	0,795	345,83	1037,49
6	5	Rudens iela 6, Baloži	80070033670	trimeris	3x sezonā	3	0,069	64,86	194,58
7	6	"Lejas –Rudzāji" (nojauktais šķūnis, stūris, ceļmala)	80700070291	traktors	1x mēnesī	6	0,2	87,00	522,00
8	7	Atpūtas vieta "Ūdentīņi" pie Daugavas	80700050217	trimeris	1x mēnesī	6	0,15	141,00	846,00
9	8.1	Atpūtas vieta pie Daugavas Kaļķīši	80700050064	trimeris	1x mēnesī	6	0,7	658,00	3948,00
10	8.2	Atpūtas vieta pie Daugavas Kaļķīši (vienlaicīga ar pļaušanu atkritumu savākšana, aizvešana)	80700050064	atkritumi	1x mēnesī	6	0,7	70,00	420,00
11	9	"Zvaigznīte 1", Valdlauči	80700010119	traktors	3x sezonā	3	0,31	134,85	404,55
12	10	Uguns iela 9, Baloži	80070033161	trimeris	3x sezonā	3	0,069	64,86	194,58
13	11	Jasmīnu iela 5, Baloži	80070033337	trimeris	3x sezonā	3	0,062	58,28	174,84
14	12	Purva iela 15, Baloži	80070034646	traktors	3x sezonā	3	1,5	652,50	1957,50
15	13	Purva iela 19, Baloži	80070034648	traktors	3x sezonā	3	0,3	130,50	391,50
16	14	Saulgriežu grāvjmala gar Saulgriežu ielu, Baložos	80070032676	traktors	3x sezonā	3	0,8	348,00	1044,00
17	15	Eiženijas iela 10, Baloži	80070033266	trimeris	3x sezonā	3	0,0551	51,79	155,37
18	16	Eiženijas iela 13, Baloži	80070033264	trimeris	3x sezonā	3	0,0676	63,54	190,62
19	17	Ievu iela	80070032696	trimeris	3x sezonā	3	0,772	335,82	1007,46
20	18	Ievu iela 25	80070033274	trimeris	3x sezonā	3	0,0593	55,74	167,22
21	19	Ievu iela 27	80070033277	trimeris	3x sezonā	3	0,0749	70,41	211,23
22	20	Jāņu iela7, Baloži	80070033128	trimeris	3x sezonā	3	0,0448	42,11	126,33
23	21	Valentīnas iela 24, Baloži	80070033259	trimeris	3x sezonā	3	0,0642	60,35	181,05
24	22	Valentīnas iela 26, Baloži	80070033260	trimeris	3x sezonā	3	0,062	58,28	174,84

25	23	Ezeru ielas grāvjamla posmā no Titurgas ezera iztekas līdz pagriezienam uz Uzvaras prospektu	80070021502	traktors	3x sezonā	3	0,1262	54,90	164,70
26	24	Uzvaras prospekta grāvjamla posmā no Ezera ielas līdz pagriezienam uz Titurgu	80700071141	traktors	3x sezonā	3	0,1213	52,77	158,31
		VENĒCIJA						
27	25	Kūdras ielas grāvis līdz Ezera ielai , Baloži	80070020072	trimeris	2x sezonā	2	0,33	310,20	620,40
28	26.1	Absolventu iela 4, Baloži, Venēcija	80070034632	traktors	1x mēnesī	6	0,08	75,20	451,20
29	26.2	Absolventu iela 4, Baloži, Venēcija	80070034632	trimeris	1x mēnesī	6	0,04	37,60	225,60
30	26,3	Absolventu iela 4, Baloži, Venēcija (vienlaicīga ar pļaušanu atkritumu savākšana, aizvešana)	80070034632	atkritumi	1x mēnesī	6	0,04	4,00	24,00
31	27.1	Akmens iela 12, Baloži, Venēcija	80070034640	traktors	1x mēnesī	6	0,090	39,15	234,90
32	27.2	Akmens iela 12, Baloži, Venēcija	80070034640	trimeris	1x mēnesī	6	0,04	37,60	225,60
33	27.3	Akmens iela 12, Baloži, Venēcija (vienlaicīga ar pļaušanu atkritumu savākšana, aizvešana)	80070034640	atkritumi	1x mēnesī	6	0,04	4,00	24,00
34	28.1	Urbāna iela 10, Baloži, Venēcija	80070034615	traktors	1x mēnesī	6	0,08	34,80	208,80
35	28.2	Urbāna iela 10, Baloži, Venēcija	80070034615	trimeris	1x mēnesī	6	0,04	37,60	225,60
36	28.3	Urbāna iela 10, Baloži, Venēcija (vienlaicīga ar pļaušanu atkritumu savākšana, aizvešana)	80070034615	atkritumi	1x mēnesī	6	0,04	4,00	24,00
37	29	Elektriķu iela 1, Krustkalni, zāliena trīsstūris līdz žogam pie sūkņu stacijas un garāžām	80700030145	trimeris	1x mēnesī	6	0,11	103,40	620,40
		Latvāņu invadētās teritorijas:						
38	30	Saules iela, Odukalns	80700081334	traktors	1x mēnesī	6	1,7	739,50	4437,00
39	31	Mālu iela, Odukalns	80700081332	traktors	1x mēnesī	6	0,71	308,85	1853,10
40	32	Maltas, pie Dominantes	80700110177	traktors	1x mēnesī	6	1,72	748,20	4489,20
41	33	Dūņu iela, Rāmava	80700071076	traktors	1x mēnesī	6	0,05	21,75	130,50
		Pļava zem elektrolinijas Nr.1, pie Mālu ielas, arī ceļmalā	80700081369 80700083764	traktors	1x mēnesī	6	2,8	1218,00	7308,00
		Pļavas zem elektrolinijas Nr.2, abās pusēs Mālu ielai	80700081373 80700083766 80700083765	traktors	1x mēnesī	6	1,66	722,10	4332,60
43	34	Katlakalna grāvis, novadgrāvis Nr.1	80700070992 80700070993 80700070566	trimeris	3x sezonā	3	0,8	752,00	2256,00
44	35	Grāvis gar Rāmavas ielu	80700071298	trimeris	3x sezonā	3	0,046	43,24	129,72

45	36	Ābuli, Katlakalns	80700050048	traktors	2x sezonā	2	4,39	1909,65	3819,30
46	37	“Saulēni” (pie sausās Daugavas)	80700082329	traktors	1x mēnesī	6	0,5	217,50	1305,00
47	38.1	Zāles iela Loreķu teritorijā	80700080895	traktors	3x mēnesī	18	0,09	39,15	704,70
48	38.2	Zāles iela Loreķu teritorijā	80700080895	trimeris	3x mēnesī	18	0,02	18,80	338,40
49	38.3	Zāles iela Loreķu teritorijā (vienlaicīga ar pļaušanu atkritumu savākšana, aizvešana)	80700080895	atkritumi	3x mēnesī	18	0,02	2,00	36,00
50	39.1	Rīgas iela 71A (no A7 uz Daugavas pusi)	80700083309	traktors	1x mēnesī	6	0,350	152,25	913,50
51	39.2	Rīgas iela 71A (no A7 uz Daugavas pusi)	80700083309	trimeris	1x mēnesī	6	0,1	94,00	564,00
52	40.1	Gaismas iela 7A (teritorija no Ķekavas vidusskolas līdz CET garāžām)	80700082651	traktors	1x mēnesī	6	1,9	826,50	4959,00
53	40.2	Gaismas iela 7A (teritorija no Ķekavas vidusskolas līdz CET garāžām)	80700082651	trimeris	1x mēnesī	6	0,2	188,00	1128,00
54	41	Gaismas iela 5A (Dimantu sūkņu stacija)	80700081528	traktors	1x mēnesī	6	0,2	87,00	522,00
55	42.1	Gaismas iela 1C (avotiņš, kritušo karavīru kapi un nogāze uz upi)	80700083312	traktors	1x mēnesī	6	0,65	282,75	1696,50
56	42.1	Gaismas iela 1C (avotiņš, kritušo karavīru kapi un nogāze uz upi)	80700083312	trimeris	1x mēnesī	6	0,93	874,20	5245,20

57	43	Piekrastes (nogāze pie a/p nojumes Ķekavā)	80700081122	trimeris	3x sezonā	3	0,1	94,00	282,00
58	44.1	Gaismas iela 7A (estrāde, teritorija no Dzirnavu drupām līdz upei, ugunsкура vieta, no tiltiņa pāri grāvim līdz tiltiņam uz sākumskolu)	80700082651	traktors	1x mēnesī	6	1	435,00	2610,00
59	44.2	Gaismas iela 7A (estrāde, teritorija no Dzirnavu drupām līdz upei, ugunsкура vieta,	80700082651	trimeris	1x mēnesī	6	0,8	752,00	4512,00
60	45	Ķekavas parkā nogāze gar vidusskolu	80700082647 80700082651	trimeris	1x mēnesī	6	0,43	404,20	2425,20
61	46	Ķekavas upes krasts gar rotaļu laukumu, mūzikas skolu ("Ķekavas ūdensdzirnavas")	80700082647	trimeris	1x mēnesī	6	0,215	202,10	1212,60
62	47	Attīrītās pameža platības Ķekavas ūdensdzirnavās	80700082647	trimeris	1x mēnesī	6	1,93	1814,20	10885,20
63	48	Niedru iela 23, Odukalns	80700080825	traktors	1x mēnesī	6	0,13	56,55	339,30
64	49	Vidus iela, Odukalns	80700081683	traktors	3x sezonā	3	0,1	43,50	130,50
65	50	Atpūtas vieta "Murdīni" Dārziņu iela 13	80700081121	trimeris	2x mēnesī	12	0,75	705,00	8460,00
66	51.1	Dārziņu iela 3b, Ķekava	80700082593	trimeris	1x mēnesī	6	0,280	263,20	1579,20
67	51.2	Dārziņu iela 3b, Ķekava (vienlaicīga ar pļaušanu atkritumu savākšana, aizvešana)	80700082593	atkritumi	1x mēnesī	6	0,280	28,00	168,00
68	52.1	Dārziņu iela 3a, Ķekava	80700082362	trimeris	1x mēnesī	6	0,060	56,40	338,40
69	52.2	Dārziņu iela 3a, Ķekava (vienlaicīga ar pļaušanu atkritumu savākšana, aizvešana)	80700082362	atkritumi	1x mēnesī	6	0,060	6,00	36,00
70	53	Skaistkalnes iela 2 (ielas grāvja nogāze aiz Ķekavas baznīcas)	80700080962	trimeris	1x mēnesī	6	0,090	84,60	507,60
71	54	Zaļā zona pie gājēju celiņa Rīgas ielā (paralēli A7):	80700083909	trimeris	2x mēnesī	12	0,520	488,80	5865,60
72	55	No Rīgas puses iebrauktuves uz t/c Liiba līdz Gaismas ielas luksoforam, no luksofora līdz iebrauktuvei uz Neste	190m / Ceļmalas	trimeris	2x mēnesī	12	0,520	488,80	5865,60
73	56	No Gaismas ielas līdz Nākotnes ielai	400m / Ceļmalas	trimeris	2x mēnesī	12	0,520	488,80	5865,60
74	57	No Lakstīgalu ielas līdz Dārziņu ielai	650m / Ceļmalas	trimeris	2x mēnesī	12	0,520	488,80	5865,60
75	58	No Dārziņu ielas līdz Pļavu ielai	570m / Ceļmalas	trimeris	2x mēnesī	12	0,520	488,80	5865,60
76	59	No Pļavu ielas līdz Odukalna ielai	450m / Ceļmalas	trimeris	2x mēnesī	12	0,520	488,80	5865,60
77	60	Zaļā zona pie gājēju celiņa aiz b/d Ieviņa	80700081709	trimeris	2x mēnesī	12	0,045	42,30	507,60
78	61	Slīpā nogāze uz Ķekavas upes puses līdz gabioniem	80700081142	trimeris	1x mēnesī	6	0,080	75,20	451,20
79	62	Grāvis "Aprikozēs" ar pieguļošo teritoriju	80700081745	trimeris	1x mēnesī	6	0,400	376,00	2256,00

80	63	Birzuļu iela 6, servitūta ceļš Aprikozēs	80700082365	trimeris	1x mēnesī	6	0,066	62,04	372,24
81	64.1	Ceļmala un grāvis pie Upeslīču ielas Alejās	80700081305	traktors	3x sezonā	3	0,040	17,40	52,20
82	64.2	Ceļmala un grāvis pie Upeslīču ielas Alejās	80700081305	trimeris	2x sezonā	2	0,050	47,00	94,00
83	65.1	Daugmales pilskalns	80560010225	traktors	3x sezonā	3	1,000	435,00	1305,00
84	65.2	Daugmales pilskalns	80560010225	trimeris	3x sezonā	3	0,500	470,00	1410,00
85	65.3	Daugmales pilskalns (vienlaicīga ar pļaušanu atkritumu savākšana, aizvešana)	80560010225	atkritumi	3x sezonā	3	0,500	50,00	150,00
86	66	Tomuļi	80560010039	traktors	3x sezonā	3	0,250	108,75	326,25
87	67	Bajāri	80560020692	traktors	1x mēnesī	6	0,200	87,00	522,00
88	68	Laimdotas	80560020694	traktors	1x mēnesī	6	0,260	113,10	678,60
89	69	Lejnieki	80560020693	traktors	1x mēnesī	6	0,230	100,05	600,30
90	70	Irbenāji	80560020695	traktors	1x mēnesī	6	0,220	95,70	574,20
91	71.1	Nomas zeme pie HES dambja	80700120283	trimeris	3x sezonā	3	1,010	949,40	2848,20
92	71.2	Nomas zeme pie HES dambja (vienlaicīga ar pļaušanu atkritumu savākšana, aizvešana)	80700120283	atkritumi	3x sezonā	3	1,010	101,00	303,00
93	72.1	Vidusklaņģi	80700120206	traktors	3x sezonā	3	1,100	478,50	1435,50
94	72.2	Vidusklaņģi (vienlaicīga ar pļaušanu atkritumu savākšana, aizvešana)	80700120206	atkritumi	3x sezonā	3	1,100	110,00	330,00
95	73.1	Pieturas, Jenču pagrieziena		trimeris	3x sezonā	3	0,560	526,40	1579,20
96	73.2	Pieturas, Jenču pagrieziena		atkritumi	3x sezonā	3	0,560	56,00	168,00
97	74.1	Rotaļu laukums Jenčos	80700190444	trimeris	1x mēnesī	6	0,120	112,80	676,80
98	74.2	Rotaļu laukums Jenčos (vienlaicīga ar pļaušanu atkritumu savākšana, aizvešana)	80700190444	atkritumi	1x mēnesī	6	0,120	12,00	72,00
99	75	Daugavas – Misas kanāla ieteka Misas upē, Plakanciems		traktors	3x sezonā	3	1,200	522,00	1566,00
100	76	Lielozoli, Mellupi	80700160223	trimeris	3x sezonā	3	0,190	178,60	535,80
101	77.1	Norieti pie Katlakalna kapu vagoniņa		trimeris	1x mēnesī	6	0,260	244,40	1466,40
102	77.2	Norieti pie Katlakalna kapu vagoniņa (vienlaicīga ar pļaušanu atkritumu savākšana galapunktā, aizvešana)		atkritumi	1x mēnesī	6	0,260	26,00	156,00

103	78.1	Veloceliņš gar A7 posmā no Plieduru ielas krustojuma Ķekavā līdz Pļavniekkalna ielas krustojumam Katlakalnā, neieskaitot celiņu atzarus uz pieturām		traktors	3x mēnesī	18	2,871	1248,89	22480,02
104	78.2	Veloceliņš gar A7 posmā no Plieduru ielas krustojuma Ķekavā līdz Pļavniekkalna ielas krustojumam Katlakalnā, neieskaitot celiņu atzarus uz pieturām		trimeris	3x mēnesī	18	0,550	517,00	9306,00
105	78.3	Veloceliņš gar A7 posmā no Plieduru ielas krustojuma Ķekavā līdz Pļavniekkalna ielas krustojumam Katlakalnā		cietā seguma kopšana vasarā	3x sezonā	3	1,095	114,10	342,30
106	78.4	Veloceliņš gar A7 posmā no Plieduru ielas krustojuma Ķekavā līdz Pļavniekkalna ielas krustojumam Katlakalnā		cietā seguma kopšana ziemā	MK Nr.26		1,095	155,44	0,00
107	79.1	Gājēju celiņi, kas atzarojas no A7 veloceliņa uz autobusu pieturām		cietā seguma kopšana vasarā	3x sezonā	3	0,079	39,81	119,43
108	79.2	Gājēju celiņi, kas atzarojas no A7veloceliņa uz autobusu pieturām		cietā seguma kopšana	MK Nr.26		0,079	77,72	0,00
109	79.3	Gar A7 veloceliņu uzstādīto atkritumu urnu, 17 gab. iztukšošana, atkritumu noglabāšana		atkritumi	vasaras sezonā 4x mēnesī, ziemas sezonā 2x mēnesī	36		183,07	6590,52
110	80.1	Veloceliņš gar Brīvības ielu		traktors	3x mēnesī	18	0,500	217,50	3915,00
111	80.2	Veloceliņš gar Brīvības ielu		trimeris	3x mēnesī	18	0,500	470,00	8460,00
112	80.3	Veloceliņš gar Brīvības ielu		cietā seguma kopšana vasarā	3x sezonā	3	0,440	45,84	137,52
113	80.4	Veloceliņš gar Brīvības ielu		cietā seguma kopšana ziemā	MK Nr.26		0,440	62,46	0,00
114	80.5	Gar Brīvības ieslas veloceliņu uzstādīto atkritumu urnu, 3 gab. iztukšošana, atkritumu noglabāšana		atkritumi	vasaras sezonā 4x mēnesī, ziemas sezonā 2x mēnesī	36		32,31	1163,16
115	81	gabls ar kad.Nr.80700030451 (blakus Zaļinieki Nr.6)	80700030451	trimeris	3x sezonā	3	0,030	28,20	84,60
116	82.1	Aviators 71, rotaļu laukums	80700181736	trimeris	3x mēnesī	18	0,060	56,40	1015,20
117	82.2	Aviators 71, rotaļu laukums (vienlaicīga ar pļaušanu atkritumu savākšana)	80700181736	atkritumi	3x mēnesī	18		6,00	??:?
118	83	Radiotehnika 70	80700180206	trimeris	3x sezonā	3	0,060	56,40	169,20

119	84	Jenči 24 / upmalas iela 49	80700190139	trimeris	3x sezonā	3	0,063	59,22	177,66
120	85	Jenči 123 / mazā sudraba iela 3	80700190209	trimeris	3x sezonā	3	0,140	131,60	394,80
121	86	Tekstilnieks 176	80700181557	trimeris	3x sezonā	3	0,060	56,40	169,20
122	87	Radiotehnika 139	80700180411	trimeris	3x sezonā	3	0,060	56,40	169,20
123	88	Rožkalni 40	80700181115	trimeris	3x sezonā	3	0,081	76,14	228,42
124	89	Apeņstīgas	80560020309	traktors	3x sezonā	3	2,560	1113,60	3340,80
125	90	Zilēnu iela 19, Ķekava	80700081053	trimeris	1x mēnesī	6	0,017	15,98	95,88
126	91	Lāčplēsis 59, Dzērumi	80700180442	trimeris	3x sezonā	3	0,100	94,00	282,00
127	92	Lāčplēsis 94, Dzērumi	80700182022	trimeris	3x sezonā	3	0,500	470,00	1410,00
128	93	Ausmas 40, Dzērumi	80700181868	trimeris	3x sezonā	3	0,070	65,80	197,40
129	94	Veckalni 94, Dzērumi	80700181305	trimeris	3x sezonā	3	0,500	470,00	1410,00
130	95	Hortenzijas, Dzintari, Daugmale	80560010289	traktors	3x sezonā	3	0,545	237,08	711,24
131	96	Liedagi, pie karjerdiķa Daugmalē	80560020606	traktors	3x sezonā	3	0,510	221,85	665,55
	97	Melngai, Plakanciems (tirgus vieta Mellupos)	80700160251	trimeris	3x sezonā	3	0,120	112,80	338,40
132		Kapu teritorijas:							
133	98.1	Katlakalna kapi	80700020287	traktors	1x mēnesī	6	2,000	870,00	5220,00
134	98.2	Katlakalna kapi	80700020287	trimeris	1x mēnesī	6	2,000	1880,00	11280,00
135	98.3	Katlakalna kapi, sniega tīrīšana	80700020287	sniegs	3x mēnesī	18		184,08	3313,44
136	99	Vecie Katlakalna kapi	80700020635	trimeris	1x mēnesī	6	0,500	470,00	2820,00
137	100.1	Jaunie kapi	80700110113	traktors	1x mēnesī	6	1,000	435,00	2610,00
138	100.2	Jaunie kapi	80700110113	trimeris	1x mēnesī	6	1,500	1410,00	8460,00
139	100.3	Jaunie kapi, sniega tīrīšana	80700110113	sniegs	3x mēnesī	18		184,08	3313,44
140	101	Čandarū kapi, Daugmales pag.	80560020276	trimeris	1x mēnesī	6	1,400	1316,00	7896,00
141	102	Bramberģu kapi, Daugmales pag.	80560010232	trimeris	1x mēnesī	6	0,800	752,00	4512,00
142	103	Ratnieku kapi, Mellupos	80700150036	trimeris	1x mēnesī	6	0,160	150,40	902,40

143	104	Plakanciema kapi	80700140154	trimeris	1x mēnesī	6	0,180	169,20	1015,20
	105	Mellupu kapi	80700160069	trimeris	1x mēnesī	6	0,180	169,20	1015,20
144		Kritušo karavīru kapi:							
145	106	Truseļu kapi	80700081079	trimeris	1x mēnesī	6	0,150	141,00	846,00
146	107	Miķelsonu kapi	80700082132	trimeris	1x mēnesī	6	0,060	56,40	338,40
147	108	Kuģu kapi	80700100164	trimeris	1x mēnesī	6	0,090	84,60	507,60
148	109	Kapi pie Čaukstēm	80560020865	trimeris	1x mēnesī	6	0,030	28,20	169,20
149	110	Kalna kapi	80560010246	trimeris	1x mēnesī	6	0,150	141,00	846,00
150	111	Vāciešu kapi pie Sakaiņu pilskalna	80560010357	trimeris	1x mēnesī	6	0,180	169,20	1015,20
	112	Piemiņas vieta Latviešu strēlniekiem Plakanciemā	80700140039	trimeris	1x mēnesī	6	0,160	150,40	902,40
					Trimerēšanas platības (ha):		26,430		
					Ar traktoru pļaujamā platība (ha):		36,212		
					Kopējā pļaujamā platība (ha):		62,641		
							izmaksas pļaušana ar trimeri (eur)		163000,75
							izmaksas pļaušana ar traktoru (eur)		97606,74
							izmaksas cieto segumu tīrīšana (eur)		599,25
							izmaksas sniega tīrīšana (eur)		6626,88
							izmaksas atkritumu savākšana (eur)		9664,68
							kopējās izmaksas bez PVN		277498,30
							21 % PVN:		58274,64
							kopējas izmaksas ar PVN (eur):		335772,94

Piezīmes 1.Pļaušanas sezona - no maija līdz oktobrim (ieskaitot)
2.Sniega tīrīšanas sezona - no decembra līdz martam (ieskaitot). Tīrot snegu, neapbērt solus un mistkastes

Saskaņots:

Ķekavas novada pašvaldības
izpilddirektore

(Jolanta Jansone)

SIA "Ķekavas sadzīves servisa centrs"
valdes loceklis

(Uldis Blicavs)

Līguma 2.2.pielikums

Sētnieku kpojāmās teritorijas Baldones pilsētā

N.p.k.	Iespējami detalizēts teritorijas apraksts, minot atrašanās vietu.	Kopējā apsaimniek. ter. platība (m ²)	Cietā seguma ielu, ceļu, laukumu, ceļu apsaimniek. platības (m ²)	Veicamā pakalpojuma periodiskums (dienā, nedēļā, mēnesī, gadā)	d/a un VSAOI par 1 kv/m gadā	palīgmateriāli uz 1 kv/m gadā	1 kv/m izmaksas gadā tehnika	Viena objekta izmaksas gadā tīrot ar rokām	Viena objekta izmaksas gadā tīrot ar tehniku
Baldone									
1	Daugavas ielas gājēju celiņš no Rīgas ielas līdz Liepu alejai	1572	1572	Teritorijas slaucīšana ar rokām, #,**,Ψ	7,31	4,47		18518,16	
2	Pie kapličas	1900	1900	Teritorijas slaucīšana ar tehniku **,			5,45		10355,00
3	Sociālās aprūpes centra stāvlaukums un Iecavas iela 6A	2900	2900	Teritorijas slaucīšana ar tehniku **,			5,45		15805,00
4	Ceriņu iela 2	7457	400	Teritorijas slaucīšana ar rokām, #,**,Ψ	7,31	4,47		4712,00	
5	Trotuārs gar Lauku ielu no Rīgas ielas līdz Lauku un Pasta ielas stūrim	214	214	Teritorijas slaucīšana ar rokām, #,**,Ψ	7,31	4,47		2520,92	
6	Trotuārs gar Rīgas ielu no Lauku ielas līdz Pilskalna ielai	1484	1484	Teritorijas slaucīšana ar rokām, #,**,Ψ	7,31	4,47		17481,52	
7	Trotuārs gar Rīgas ielu no Pilskalna ielai līdz Mežvidu ielai	2000	2000	Teritorijas slaucīšana ar rokām, #,**,Ψ	7,31	4,47		23560,00	
8	Trotuārs gar Rīgas ielu no Parka ielas līdz Ziļu ielai	1234	1234	Teritorijas slaucīšana ar rokām, #,**,Ψ	7,31	4,47		14536,52	
9	Trotuārs gar Rīgas ielu no Daugavas ielas līdz Gaismas ielai	610	610	Teritorijas slaucīšana ar rokām, #,**,Ψ	7,31	4,47		7185,80	
10	Pamptraki	1730	895	Teritorijas slaucīšana ar rokām, #				0,00	
11	Celiņi ap vidusskolu un Gaismas iela	4400	1700	Teritorijas slaucīšana ar rokām, #,**,Ψ	7,31	4,47		20026,00	
12	Celiņi ap vidusskolu un Gaismas iela		2700	Teritorijas slaucīšana ar tehniku **,			5,45		14715,00
13	Ziļu iela no Rīgas ielas līdz Ziļu iela 15	670	670	Teritorijas slaucīšana ar rokām, #,**,Ψ	7,31	4,47		7892,60	
14	Iecavas iela līdz Pārupes iela 3	580	580	Teritorijas slaucīšana ar rokām, #,**,Ψ	7,31	4,47		6832,40	
15	Ap ēku Pārupes iela 3		1207	Teritorijas slaucīšana ar rokām, #,**,Ψ	7,31	4,47		14218,46	
16	Laukumi no Pārupes iela 3 līdz veikalam TOP	500	500	Teritorijas slaucīšana ar tehniku **,			5,45		2725,00
17	Gobu iela	126	126	Teritorijas slaucīšana ar rokām, #,**,Ψ	7,31	4,47		1484,28	
18	Vanagkalnu iela	543	543	Teritorijas slaucīšana ar rokām, #,**,Ψ	7,31	4,47		6396,54	
19	Tiltiņš pār dīķiem	120	120	Teritorijas slaucīšana ar rokām, #,**,Ψ	7,31	4,47		1413,60	
20	Ceriņu parks	24998	1092	Teritorijas slaucīšana ar rokām, #,**,Ψ	7,31	4,47		12863,76	
21	Autoosta, Rīgas iela 91	2856	1775	Teritorijas slaucīšana ar rokām, katru dienu **,Ψ	7,31	4,47		20909,50	
22	Daugavas iela 2, Pulksteņa skvērs	5996	838	Teritorijas slaucīšana ar rokām, #,**,Ψ	7,31	4,47		9871,64	
23	Stāvieta pie Millenium	78	78	Teritorijas slaucīšana ar tehniku **,			5,45		425,10
24	Iebrauktuve pie Mākslas skolas Daugavas ielā 2A	115	115	Teritorijas slaucīšana ar tehniku **,			5,45		626,75
25	Sporta iela 2 (Tirgus laukums)	3466	1600	Teritorijas slaucīšana ar rokām, katru dienu **,Ψ	7,31	4,47		18848,00	
		65549	26853					izmaksas tīrot ar rokām	209271,70
								izmaksas tīrot ar tehniku	44651,85
								kopējas izmaksas bez PVN (euro)	253923,55
								21 % PVN:	53323,95
								Kopā (euro):	307247,50

* - Gadījuma grūžu savākšana vienu reizi nedēļā.

** - Cietā seguma ceļu, laukumu, ceļu tīrīšana no sniega un kaisīšana ar smiltis maisījumu ziemas sezonā pēc nepieciešamības, un pieprasījuma.

- Gadījuma grūžu savākšana katru dienu.

Ψ - Gājēju ceļu virsmu, t.sk. ar laukumiem iekļāto virsmu, un malu atbrīvošana (atduršana) no apauguma 2x sezonā

Piezīme - visās apdzīvotās vietās centrālajās ter. paredzēta norīkoto lapu grābšana un izvešana rudens periodā.

Pļaujamās teritorijas Baldonē

N.p.k	Iespējami detalizēts teritorijas apraksts, minot atrašanās vietu.	Kopējā apsaimniek. ter. platība (m ²)	Kopējā zālāju apsaimniek. platības (m ²)	Veicamā pakalpojuma periodiskums (dienā, nedēļā, mēnesī, gadā)	Pļaušanas veids	1 m ² pļaušanas izmaksas	pļaušanas reižu sk	Izmaksas kopā
Baldone								
Rīgas iela un tai piegulošas teritorijas								
1	Rīgas ielas mala no Dzirnau ielas Rīgas virzienā	2400	1920	Pļaušana 4x mēnesī	ar traktoru	0,04	24	2004,48
2	Rīgas ielas mala no Dzirnau ielas Rīgas virzienā		1920	Pļaušana 4x mēnesī	ar trimmeri	0,10	24	4455,94
3	Rīgas ielas malas no Ķeguma prospekta līdz Dzirnau ielai	12270	12270	Pļaušana 4x mēnesī	ar traktoru	0,04	24	12809,88
4	Rīgas iela 25	9431	2700	Pļaušana 2x mēnesī	ar traktoru	0,04	12	1409,40
5	Rīgas iela 25		1800	Pļaušana 2x mēnesī	ar trimmeri	0,10	12	2088,72
6	Rīgas iela 32A	3200	3000	Pļaušana 4x mēnesī	ar traktoru	0,04	24	3132,00
7	Rīgas iela 51A	4932	3200	Pļaušana 3x mēnesī	ar traktoru	0,04	18	2505,60
8	Rīgas iela 51A		700	Pļaušana 3x mēnesī	ar trimmeri	0,10	18	1218,42
9	Baldones pilsētas kapos zaļā zona pie ieejas		4200	Pļaušana 3x mēnesī	ar traktoru	0,04	18	3288,60
10	Rīgas iela 51 aiz jaunajiem kapiem pļavas	65528	14300	Pļaušana 3x sezonā	ar traktoru	0,04	3	1866,15
11	Rīgas iela 51 aiz jaunajiem kapiem pļavas		700	Pļaušana 3x sezonā	ar trimmeri	0,10	3	203,07
12	Grāvis gar lielo kapu malu virzienā uz Rīgas pusi	5100	2550	Pļaušana 2x sezonā	ar traktoru	0,04	2	221,85
13	Grāvis gar lielo kapu malu virzienā uz Rīgas pusi		2550	Pļaušana 2x sezonā	ar trimmeri	0,10	2	493,17

14	Rīgas iela 53A (kokaudze)	8908	4000	Pļaušana 2x sezonā	ar trimmeri	0,10	2	773,60
15	Ķēžupītes malas	3600	2000	Pļaušana 2x sezonā	ar trimmeri	0,10	2	386,80
16	Rīgas iela 55 (Pie stadiona stāvvietas uz Rīgas pusi)	11048	3800	Pļaušana 3x mēnesī	ar traktoru	0,04	18	2975,40
17	Rīgas iela 55 (apkārt stadionam)	31673	4700	Pļaušana 5x sezonā	ar trimmeri	0,10	5	2272,45
18	Rīgas iela 57A	2107	1600	Pļaušana reizi mēnesī sezonas laikā	ar traktoru	0,04	6	417,60
19	Rīgas iela 57A		400	Pļaušana reizi mēnesī sezonas laikā	ar trimmeri	0,10	6	232,08
20	Rīgas iela 38 (parks pie baznīcas)	2526	2490	Pļaušana 3x mēnesī	ar traktoru	0,04	18	1949,67
21	Autoosta, Rīgas iela 91	2856	540	Pļaušana 4x mēnesī	ar traktoru	0,04	24	563,76
22	Autoosta, Rīgas iela 91		541	Pļaušana 4x mēnesī	ar trimmeri	0,10	24	1255,55
23	Ceriņu parks	24998	18000	Pļaušana 4x mēnesī	ar traktoru	0,04	24	18792,0
24	Ceriņu parks		2000	Pļaušana 4x mēnesī	ar trimmeri	0,10	24	4641,6
Teritorijas no Rīgas ielas pa kreisi (iebraucot no Rīgas puses)								
25	Aiz Brāļu kapiem zaļā zona ar autobusa pieturvietu- sēnīti	3400	1710	Pļaušana 2x mēnesī	ar traktoru	0,04	12	892,62
26	Aiz Brāļu kapiem zaļā zona ar autobusa pieturvietu- sēnīti		190	Pļaušana 2x mēnesī	ar trimmeri	0,10	12	220,48
27	Brāļu kapos kapu kopiņas		600	Pļaušana 2x sezonā	ar trimmeri	0,10	2	116,04
28	Mežvidu ielas malas	3080	3080	Pļaušana 1x mēnesī	ar traktoru	0,04	6	803,88
29	Ošu ielas malas	1200	1200	Pļaušana 1x mēnesī	ar traktoru	0,04	6	313,20
30	Kļavu ielas malas	1500	800	Pļaušana 2x sezonā	ar traktoru	0,04	2	69,60
31	Kļavu ielas malas	700	700	Pļaušana 2x sezonā	ar trimmeri	0,10	2	135,38
32	Meža ielas malas	4450	4450	Pļaušana 2x sezonā	ar traktoru	0,04	2	387,15
33	Stadiona ielas malas	2100	1700	Pļaušana 1x mēnesī	ar traktoru	0,04	6	443,70
34	Stadiona ielas malas		400	Pļaušana 2x sezonā	ar trimmeri	0,10	2	77,36
35	Ceriņu ielas malas	928	464	Pļaušana 2x mēnesī	ar traktoru	0,04	12	242,21

36	Ceriņu ielas malas		464	Pļaušana 2x mēnesī	ar trimmeri	0,10	12	538,43
37	Ceriņu iela 1	5825	3690	Pļaušana 4x mēnesī	ar traktoru	0,04	24	3852,36
38	Ceriņu iela 1		410	Pļaušana 4x mēnesī	ar trimmeri	0,10	24	951,53
39	Ceriņu iela 2	7457	4960	Pļaušana 4x mēnesī	ar traktoru	0,04	24	5178,24
40	Ceriņu iela 2		1240	Pļaušana 4x mēnesī	ar trimmeri	0,10	24	2877,79
41	Aiz bērņudārza	16242	1040	Pļaušana 3x mēnesī	ar traktoru	0,04	18	814,32
42	Aiz bērņudārza		260	Pļaušana 3x mēnesī	ar trimmeri	0,10	18	452,56
43	Skolas ielā grāvis no Odu ielas līdz mežam	700	350	Pļaušana 2x sezonā	ar traktoru	0,04	2	30,45
44	Skolas ielā grāvis no Odu ielas līdz mežam		350	Pļaušana 2x sezonā	ar trimmeri	0,10	2	67,69
45	Skolas ielas mala pie Skolas ielas 33A	300	640	Pļaušana 3x sezonā	ar traktoru	0,04	3	83,52
46	Odu ielas gals	700	700	Pļaušana 2x sezonā	ar traktoru	0,04	2	60,90
47	Pilskalna ielas malas	2045	1845	Pļaušana 3x mēnesī	ar traktoru	0,04	18	1444,64
48	Pilskalna ielas malas		200	Pļaušana 3x mēnesī	ar trimmeri	0,10	18	348,12
49	Pētera ielas malas	1100	1100	Pļaušana 2x sezonā	ar traktoru	0,04	2	95,70
50	Kastaņu ielas malas	1500	1500	Pļaušana 2x mēnesī	ar traktoru	0,04	12	783,00
51	Lejas ielas malas	3170	1902	Pļaušana 3x sezonā	ar traktoru	0,04	3	248,21
52	Lejas ielas malas		1268	Pļaušana 3x sezonā	ar trimmeri	0,10	3	367,85
53	Avotu ielas grāvis	300	300	Pļaušana 2x sezonā	ar trimmeri	0,10	2	58,02
54	Andreja ielas malas	1220	1220	Pļaušana 2x sezonā	ar traktoru	0,04	2	106,14
55	Zaļās ielas malas	4885	1785	Pļaušana reizi mēnesī sezonas laikā	ar traktoru	0,04	6	465,89
56	Zaļās ielas malas		1785	Pļaušana reizi mēnesī sezonas laikā	ar trimmeri	0,10	6	1035,66
57	Zaļās ielas meliorācijas grāvis		1315	Pļaušana 2x sezonā	ar trimmeri	0,10	2	254,32
58	Tūrisma taka pie Pladu purva	1620	1620	Pļaušana 2x sezonā	ar trimmeri	0,10	2	313,31

59	Pasta ielas malas	2856	1428	Pļaušana reizi mēnesī sezonas laikā	ar traktoru	0,04	6	372,71
60	Pasta ielas malas		1428	Pļaušana reizi mēnesī sezonas laikā	ar trimmeri	0,10	6	828,53
61	Pasta iela 6	3879	3491	Pļaušana 2x sezonā	ar traktoru	0,04	2	303,72
62	Pasta iela 6		388	Pļaušana 2x sezonā	ar trimmeri	0,10	2	75,04
63	Dzeņu ielas malas	1400	700	Pļaušana 2x sezonā	ar traktoru	0,04	2	60,90
64	Dzeņu ielas malas		700	Pļaušana 2x sezonā	ar trimmeri	0,10	2	135,38
65	Liepu alejas malas no Dzeņu ielas līdz Riekstu ielai	1900	1000	Pļaušana 3x sezonā	ar traktoru	0,04	3	130,50
66	Liepu alejas malas no Dzeņu ielas līdz Riekstu ielai		900	Pļaušana 3x sezonā	ar trimmeri	0,10	3	261,09
67	Liepu alejas malas no Parka ielas līdz Daugavas ielai	5300	2500	Pļaušana 3x sezonā	ar traktoru	0,04	3	326,25
68	Liepu alejas malas no Parka ielas līdz Daugavas ielai		2800	Pļaušana 3x sezonā	ar trimmeri	0,10	3	812,28
69	Lauku ielas malas no Daugavas ielas līdz Pilskalņa ielai	2700	2160	Pļaušana 3x sezonā	ar traktoru	0,04	3	281,88
70	Lauku ielas malas no Daugavas ielas līdz Pilskalņa ielai		540	Pļaušana 3x sezonā	ar trimmeri	0,10	3	156,65
71	Lauku ielas malas no autoostas līdz Daugavas ielai	1600	800	Pļaušana 2x mēnesī	ar traktoru	0,04	12	417,60
72	Lauku ielas malas no autoostas līdz Daugavas ielai		800	Pļaušana 2x mēnesī	ar trimmeri	0,10	12	928,32
73	Grāvis starp Lauku un Lejas ielām	100	100	Pļaušana 3x sezonā	ar trimmeri	0,10	3	29,01
74	Lauku iela 16	6656	900	Pļaušana 2 x mēnesī	ar traktoru	0,04	12	469,80
Daugavas iela un tai piegulošas teritorijas								
75	Daugavas ielas zaļā zona no Rīgas ielas līdz Liepu alejai	5249	3449	Pļaušana 4x mēnesī	ar traktoru	0,04	24	3600,76
76	Daugavas ielas zaļā zona no Rīgas ielas līdz Liepu alejai		1800	Pļaušana 4x mēnesī	ar trimmeri	0,10	24	4177,44
77	Daugavas ielas zaļā zona no Liepu alejai līdz pilsētas robežai	4225	2112	Pļaušana 3x mēnesī	ar traktoru	0,04	18	1653,70
78	Daugavas ielas zaļā zona no Liepu alejai līdz pilsētas robežai		2113	Pļaušana 3x mēnesī	ar trimmeri	0,10	18	3677,89
79	Daugavas iela 2, Pulksteņa skvērs	5996	2258	Pļaušana 4x mēnesī	ar traktoru	0,04	24	2357,35
80	Daugavas iela 2, Pulksteņa skvērs		564	Pļaušana 4x mēnesī	ar trimmeri	0,10	24	1308,93

81	Daugavas iela 4A	3522	800	Pļaušana 3x mēnesī	ar traktoru	0,04	18	626,40
82	Daugavas iela 9A	3566	1627	Pļaušana 4x mēnesī	ar traktoru	0,04	24	1698,59
83	Daugavas iela 9A		181	Pļaušana 4x mēnesī	ar trimmeri	0,10	24	420,06
84	Rotaļu laukums pretī Daugavas iela 15 (Zaļā pietura)	800	400	Pļaušana 4x mēnesī	ar traktoru	0,04	24	417,60
85	Rotaļu laukums pretī Daugavas iela 15 (Zaļā pietura)		400	Pļaušana 2x mēnesī	ar trimmeri	0,10	12	464,16
86	Daugavas iela 15A	20604	14400	Pļaušana 2x mēnesī	ar traktoru	0,04	12	7516,80
87	Daugavas iela 17A	1814	907	Pļaušana 2x sezonā	ar traktoru	0,04	2	78,91
88	Daugavas iela 17A		907	Pļaušana 2x sezonā	ar trimmeri	0,10	2	175,41
89	Daugavas iela 23 (mūzikas skola)	34979	15263	Pļaušana 4x mēnesī	ar traktoru	0,04	24	15934,57
90	Daugavas iela 23 (mūzikas skola)		3816	Pļaušana 4x mēnesī	ar trimmeri	0,10	24	8856,17
91	Daugavas iela 23 (mūzikas skolas tālākā daļa)		1380	Pļaušana 2x mēnesī	ar traktoru	0,04	12	720,36
92	Daugavas iela 23 (mūzikas skolas tālākā daļa)		2300	Pļaušana 2x sezonā	ar trimmeri	0,10	2	444,82
Teritorijas no Daugavas ielas pa labi (iebraucot no Rīgas puses)								
93	Kalna iela 10A	2448	1000	Pļaušana 2x sezonā	ar trimmeri	0,10	2	193,40
94	Kalna ielas malas	3240	3095	Pļaušana 2x sezonā	ar traktoru	0,04	2	269,27
95	Kalna ielas malas		145	Pļaušana 2x sezonā	ar trimmeri	0,10	2	28,04
96	Kalna ielas un Daugavas ielas savienošais grāvis	820	820	Pļaušana 2x sezonā	ar trimmeri	0,10	2	158,59
97	Parka ielas malas	4820	2410	Pļaušana reizi mēnesī sezonas laikā	ar traktoru	0,04	6	629,01
98	Parka ielas malas		2410	Pļaušana reizi mēnesī sezonas laikā	ar trimmeri	0,10	6	1398,28
99	Parka iela 5 A	896	596	Pļaušana 3x sezonā	ar trimmeri	0,10	3	172,90
100	Parka iela 2, ieskaitot grāvi	66202	16920	Pļaušana 3x sezonā	ar traktoru	0,04	3	2208,06
101	Parka iela 2, ieskaitot grāvi		3500	Pļaušana 3x sezonā	ar trimmeri	0,10	3	1015,35
102	Parka iela 20	12169	3800	Pļaušana 3x sezonā	ar traktoru	0,04	3	495,90

103	Parka iela 20		3800	Pļaušana 3x sezonā	ar trimmeri	0,10	3	1102,38
104	Bērzu ielas malas	1000	800	Pļaušana 3x sezonā	ar traktoru	0,04	3	104,40
105	Bērzu ielas malas		200	Pļaušana 3x sezonā	ar trimmeri	0,10	3	58,02
106	Blaumaņa ielas zaļās zonas	6140	3000	Pļaušana reizi mēnesī sezonas laikā	ar traktoru	0,04	6	783,00
107	Blaumaņa ielas zaļās zonas		300	Pļaušana reizi mēnesī sezonas laikā	ar trimmeri	0,10	6	174,06
108	Augusta Saulieša ielas malas	2587	1300	Pļaušana reizi mēnesī sezonas laikā	ar traktoru	0,04	6	339,30
109	Augusta Saulieša ielas malas		300	Pļaušana reizi mēnesī sezonas laikā	ar trimmeri	0,10	6	174,06
110	Dzintaru ielas malas	2076	2076	Pļaušana 2x sezonā	ar traktoru	0,04	2	180,61
111	A.Pumpura ielas malas	800	800	Pļaušana 2x sezonā	ar traktoru	0,04	2	69,60
112	Stīgas ielas grāvis	1500	300	Pļaušana 2x sezonā	ar traktoru	0,04	2	26,10
113	Stīgas ielas grāvis		1200	Pļaušana 2x sezonā	ar trimmeri	0,10	2	232,08
114	Strēlnieku ielas malas	2370	1896	Pļaušana 2x sezonā	ar traktoru	0,04	2	164,95
115	Strēlnieku ielas malas		474	Pļaušana 2x sezonā	ar trimmeri	0,10	2	91,67
Teritorijas no Rīgas ielas pa labi (iebraucot no Rīgas puses)								
116	Sējumi	3959	3959	Pļaušana 3x sezonā	ar traktoru	0,04	3	516,65
117	Saules parks	15846	11000	Pļaušana 3x mēnesī	ar traktoru	0,04	18	8613,00
118	Saules parks		2000	Pļaušana 3x mēnesī	ar trimmeri	0,10	18	3481,20
119	Saules ielas malas	10320	7820	Pļaušana 1x mēnesī	ar traktoru	0,04	6	2041,02
120	Saules ielas malas		2500	Pļaušana 2x sezonā	ar trimmeri	0,10	2	483,50
121	Senču ielas malas	4000	3700	Pļaušana 2x sezonā	ar traktoru	0,04	2	321,90
122	Senču ielas malas		300	Pļaušana 2x sezonā	ar trimmeri	0,10	2	58,02
123	Kurgāni, Senču iela 1	7700	6120	Pļaušana 4x mēnesī	ar traktoru	0,04	24	6389,28
124	Kurgāni, Senču iela 1		680	Pļaušana 4x mēnesī	ar trimmeri	0,10	24	1578,14

125	Dzirnavu ielas malas no Pļavu ielas līdz tiltiņam	1600	1280	Pļaušana reizi mēnesī sezonas laikā	ar traktoru	0,04	6	334,08
126	Dzirnavu ielas malas no Pļavu ielas līdz tiltiņam		320	Pļaušana reizi mēnesī sezonas laikā	ar trimmeri	0,10	6	185,66
127	Līču ielas malas	1100	880	Pļaušana reizi mēnesī sezonas laikā	ar traktoru	0,04	6	229,68
128	Līču ielas malas		220	Pļaušana reizi mēnesī sezonas laikā	ar trimmeri	0,10	6	127,64
129	Līču iela 3 (Jakaru laipa pilsētas pusē)	5032	600	Pļaušana 2x mēnesī	ar traktoru	0,04	12	313,20
130	Līču iela 3 (Jakaru laipa pilsētas pusē)		600	Pļaušana 2x mēnesī	ar trimmeri	0,10	12	696,24
131	Līču iela 6	5028	2430	Pļaušana 4x mēnesī	ar traktoru	0,04	24	2536,92
132	Līču iela 6		270	Pļaušana 4x mēnesī	ar trimmeri	0,10	24	626,62
133	Līču iela 12 (malkasplacis)	19389	5052	Pļaušana 2x sezonā	ar traktoru	0,04	2	439,52
134	Līču iela 12 (malkasplacis)		1263	Pļaušana 2x sezonā	ar trimmeri	0,10	2	244,26
135	Iecavas ielas malas	16760	8380	Pļaušana 4x mēnesī	ar traktoru	0,04	24	8748,72
136	Iecavas ielas malas		6000	Pļaušana 4x mēnesī	ar trimmeri	0,10	24	13924,80
137	Ap vidusskolu, Iecavas iela 2	2400	1200	Pļaušana 4x mēnesī	ar traktoru	0,04	24	1252,80
138	Ap vidusskolu, Iecavas iela 2		1200	Pļaušana 4x mēnesī	ar trimmeri	0,10	24	2784,96
139	Pamptraku trase	1730	835	Pļaušana 4x mēnesī	ar trimmeri	0,10	24	1937,87
140	Iecavas iela 4	4218	600	Pļaušana reizi mēnesī sezonas laikā	ar traktoru	0,04	6	156,60
141	Iecavas iela 4		700	Pļaušana reizi mēnesī sezonas laikā	ar trimmeri	0,10	6	406,14
142	Dārza ielas malas	1600	800	Pļaušana 2x mēnesī	ar traktoru	0,04	12	417,60
143	Dārza ielas malas		800	Pļaušana 2x mēnesī	ar trimmeri	0,10	12	928,32
144	Zīļu ielas malas	4785	2392	Pļaušana reizi mēnesī sezonas laikā	ar traktoru	0,04	6	624,31
145	Zīļu ielas malas		2393	Pļaušana reizi mēnesī sezonas laikā	ar trimmeri	0,10	6	1388,42
146	Sporta ielas malas	1500	1200	Pļaušana 3x mēnesī	ar traktoru	0,04	18	939,60
147	Sporta ielas malas		300	Pļaušana 3x mēnesī	ar trimmeri	0,10	18	522,18

148	Sporta iela 2 (tirgus)	3466	1280	Pļaušana 4x mēnesī	ar traktoru	0,04	24	1336,32
149	Sporta iela 2 (tirgus)		320	Pļaušana 4x mēnesī	ar trimmeri	0,10	24	742,66
150	Lazdu ielas mala	760	400	Pļaušana 2x sezonā	ar traktoru	0,04	2	34,80
151	Lazdu ielas mala		360	Pļaušana 2x sezonā	ar trimmeri	0,10	2	69,62
152	Ziedu ielas malas	472	274	Pļaušana 2x sezonā	ar traktoru	0,04	2	23,84
153	Ziedu ielas malas		200	Pļaušana 2x sezonā	ar trimmeri	0,10	2	38,68
154	Ziedu iela 1	4937	2000	Pļaušana 2x sezonā	ar traktoru	0,04	2	174,00
155	Ziedu iela 1		800	Pļaušana 2x sezonā	ar trimmeri	0,10	2	154,72
156	Ciršu iela	2910	2410	Pļaušana 2x mēnesī	ar traktoru	0,04	12	1258,02
157	Ciršu iela		500	Pļaušana 2x mēnesī	ar trimmeri	0,10	12	580,20
158	Ciršu iela (gājēju celiņš pie Zīļu ielas 13)	600	480	Pļaušana 3x mēnesī	ar traktoru	0,04	18	375,84
159	Ciršu iela (gājēju celiņš pie Zīļu ielas 13)		120	Pļaušana 2x mēnesī	ar trimmeri	0,10	12	139,25
160	Ciršu iela 1	5503	4000	Pļaušana 3x sezonā	ar traktoru	0,04	3	522,00
161	Ciršu iela 1		1000	Pļaušana 3x sezonā	ar trimmeri	0,10	3	290,10
162	Ciršu iela 1A	4393	3200	Pļaušana 3x sezonā	ar traktoru	0,04	3	417,60
163	Ciršu iela 1A		800	Pļaušana 3x sezonā	ar trimmeri	0,10	3	232,08
164	Ciršu iela 2A	606	424	Pļaušana 4x mēnesī	ar traktoru	0,04	24	442,66
165	Ciršu iela 2A		182	Pļaušana 4x mēnesī	ar trimmeri	0,10	24	422,39
166	Draudzības iela	380	304	Pļaušana 3x sezonā	ar traktoru	0,04	3	39,67
167	Draudzības iela		76	Pļaušana 3x sezonā	ar trimmeri	0,10	3	22,05
168	Upes ielas malas	372	372	Pļaušana 2x sezonā	ar trimmeri	0,10	2	71,94
Ķeguma prospekta apkārtējās teritorijas								
169	Ķeguma prospekta mala no Parka ielas līdz Priežu ielai	3960	3460	Pļaušana 3x sezonā	ar traktoru	0,04	3	451,53

170	Ķeguma prospekta mala no Parka ielas līdz Priežu ielai		500	Pļaušana 3x sezonā	ar trimmeri	0,10	3	145,05
171	Ķeguma prospektā tūrisma takas sākums	20	20	Pļaušana reizi mēnesī sezonas laikā	ar trimmeri	0,10	6	11,60
172	Krasta ielas malas	1700	1360	Pļaušana 2x sezonā	ar traktoru	0,04	2	118,32
173	Krasta ielas malas		340	Pļaušana 2x sezonā	ar trimmeri	0,10	2	65,76
174	Krasta iela 9C	3495	2400	Pļaušana reizi mēnesī sezonas laikā	ar traktoru	0,04	6	626,40
175	Krasta iela 9C		600	Pļaušana reizi mēnesī sezonas laikā	ar trimmeri	0,10	6	348,12
176	pie Krasta iela 17A	700	560	Pļaušana reizi mēnesī sezonas laikā	ar traktoru	0,04	6	146,16
177	pie Krasta iela 17A		140	Pļaušana reizi mēnesī sezonas laikā	ar trimmeri	0,10	6	81,23
178	Tilta ielas malas	2000	1600	Pļaušana 2x sezonā	ar traktoru	0,04	2	139,20
179	Tilta ielas malas		400	Pļaušana 2x sezonā	ar trimmeri	0,10	2	77,36
180	Lakstīgalu ielas malas	1734	1387	Pļaušana 2x sezonā	ar traktoru	0,04	2	120,67
181	Lakstīgalu ielas malas		347	Pļaušana 2x sezonā	ar trimmeri	0,10	2	67,11
182	Vecupes iela 1	700	560	Pļaušana 2x sezonā	ar traktoru	0,04	2	48,72
183	Vecupes iela 1		140	Pļaušana 2x sezonā	ar trimmeri	0,10	2	27,08
184	Vecupes iela 5	2556	2556	Pļaušana 2x sezonā	ar traktoru	0,04	2	222,37
185	Vecupes iela 7	6891	6891	Pļaušana 2x sezonā	ar traktoru	0,04	2	599,52
	Vanagkalna iela un apkārtējās teritorijas							
186	Vanagkalnu ielas malas no Iecavas ielas līdz Dīķu ielai	3700	3700	Pļaušana 4x mēnesī	ar traktoru	0,04	24	3862,80
187	Vanagkalnu ielas malas no Dīķu ielas līdz Estrādei	5880	2940	Pļaušana 2x mēnesī	ar traktoru	0,04	12	1534,68
188	Vanagkalnu ielas malas no Dīķu ielas līdz Estrādei		2000	Pļaušana 2x mēnesī	ar trimmeri	0,10	12	2320,80
189	Vanagkalnas ielas malas no Estrādes līdz Skaistkalnes šosejai	1648	1648	Pļaušana reizi mēnesī sezonas laikā	ar traktoru	0,04	6	430,13
190	Estrādei estrādes pusē	8800	8800	Pļaušana 2x sezonā	ar trimmeri	0,10	2	1701,92
191	Estrāde (zemes vienībā, kur stāvvietā, nogāzes puķu pļava)	93000	33200	Pļaušana 2x sezonā	ar traktoru	0,04	2	2888,40

192	Dūmiņa ozoli		2600	Pļaušana 3 x mēnesī	ar traktoru	0,04	18	2035,80
193	Estrāde (zemes vienībā, kur stāvvieta, nogāzes puķu pļava)		200	Pļaušana 2x mēnesī	ar trimmeri	0,10	12	232,08
194	Pie Jakaru laipas palieņu pļava (Vanagkalnu ielas pusē)	31970	4480	Pļaušana 2x sezonā	ar traktoru	0,04	2	389,76
195	Pie Jakaru laipas palieņu pļava (Vanagkalnu ielas pusē)		1120	Pļaušana 2x sezonā	ar trimmeri	0,10	2	216,61
196	Pie Jakaru laipas (Vanagkalnu ielas pusē)		3040	Pļaušana 2x mēnesī	ar traktoru	0,04	12	1586,88
197	Pie Jakaru laipas (Vanagkalnu ielas pusē)		760	Pļaušana 2x mēnesī	ar trimmeri	0,10	12	881,90
198	Pārupes ielas malas	760	608	Pļaušana reizi mēnesī sezonas laikā	ar traktoru	0,04	6	158,69
199	Pārupes ielas malas		152	Pļaušana reizi mēnesī sezonas laikā	ar trimmeri	0,10	6	88,19
200	Pārupes iela 3	14641	9570	Pļaušana 4x mēnesī	ar traktoru	0,04	24	9991,08
201	Pārupes iela 3		1064	Pļaušana 4x mēnesī	ar trimmeri	0,10	24	2469,33
202	Vardītes, Vanagkalnu iela 17	11100	6000	Pļaušana 4x mēnesī	ar traktoru	0,04	24	6264,00
203	Vardītes, Vanagkalnu iela 17		1500	Pļaušana 4x mēnesī	ar trimmeri	0,10	24	3481,20
204	Pie "Gobām"zaļā zona, īpašums "Priedkalni"	2100	1680	Pļaušana 4x mēnesī	ar traktoru	0,04	24	1753,92
205	Pie "Gobām"zaļā zona, īpašums "Priedkalni"		420	Pļaušana 4x mēnesī	ar trimmeri	0,10	24	974,74
206	pie "Rogām" zaļā zona, īpašums "Rudzrogas"	4600	2400	Pļaušana 4x mēnesī	ar traktoru	0,04	24	2505,60
207	pie "Rogām" zaļā zona, īpašums "Rudzrogas"		600	Pļaušana 4x mēnesī	ar trimmeri	0,10	24	1392,48
208	Āliņģi (ābeļdārzs)	6587	5400	Pļaušana 4x mēnesī	ar traktoru	0,04	24	5637,60
209	Āliņģi (ābeļdārzs)		600	Pļaušana 4x mēnesī	ar trimmeri	0,10	24	1392,48
210	Braslas (pie "Norām")	6000	5700	Pļaušana 4x mēnesī	ar traktoru	0,04	24	5950,80
211	Braslas (pie "Norām")		300	Pļaušana 4x mēnesī	ar trimmeri	0,10	24	696,24
212	Nākotnes ielas malas	1400	1000	Pļaušana 2x sezonā	ar traktoru	0,04	2	87,00
213	Nākotnes ielas malas		300	Pļaušana 2x sezonā	ar trimmeri	0,10	2	58,02
214	Upītes 2 (pāri ielai pie mājām "Dimanti")	4200	400	Pļaušana 2x mēnesī	ar traktoru	0,04	12	208,80

215	Upītes 2 (pāri ielai pie mājām "Dimanti")		300	Pļaušana 2x mēnesī	ar trimmeri	0,10	12	348,12
216	Ciņu ielas malas	1700	1000	Pļaušana reizi mēnesī sezonas laikā	ar traktoru	0,04	6	261,00
217	Ciņu ielas malas		700	Pļaušana reizi mēnesī sezonas laikā	ar trimmeri	0,10	6	406,14
218	Burtnieku ielas mala	1800	1440	Pļaušana reizi mēnesī sezonas laikā	ar traktoru	0,04	6	375,84
219	Burtnieku ielas mala		360	Pļaušana reizi mēnesī sezonas laikā	ar trimmeri	0,10	6	208,87
220	Dīķu ielas malas	8000	4000	Pļaušana 2x mēnesī	ar traktoru	0,04	12	2088,00
221	Dīķu ielas malas		2000	Pļaušana 2x mēnesī	ar trimmeri	0,10	12	2320,80
222	Karūsas	11000	5200	Pļaušana 3x mēnesī	ar traktoru	0,04	18	4071,60
223	Karūsas		1300	Pļaušana 3x mēnesī	ar trimmeri	0,10	18	2262,78
224	Saliņas	24289	4000	Pļaušana 3x mēnesī	ar traktoru	0,04	18	3132,00
225	Saliņas		1000	Pļaušana 3x mēnesī	ar trimmeri	0,10	18	1740,60
226	Zvaigznāji	38385	14160	Pļaušana 2x sezonā	ar traktoru	0,04	2	1231,92
227	Zvaigznāji		500	Pļaušana 2x sezonā	ar trimmeri	0,10	2	96,7
228	Zeltkalnu iela 6	2310	2079	Pļaušana 2x sezonā	ar traktoru	0,04	2	180,87
229	Zeltkalnu iela 6		231	Pļaušana 2x sezonā	ar trimmeri	0,10	2	44,68
230	Kraujas ielas malas	800	640	Pļaušana reizi mēnesī sezonas laikā	ar traktoru	0,04	6	167,04
231	Kraujas ielas malas		160	Pļaušana reizi mēnesī sezonas laikā	ar trimmeri	0,10	6	92,8
232	Meži (pļava pirms Ceplīšu purva Dīķu ielas galā)	2000	2000	Pļaušana 3x sezonā	ar traktoru	0,04	3	261,0
Pie Morisona kalna								
233	Morisona ielas malas	2760	2208	Pļaušana reizi mēnesī sezonas laikā	ar traktoru	0,04	6	576,29
234	Morisona ielas malas		552	Pļaušana reizi mēnesī sezonas laikā	ar trimmeri	0,10	6	320,27
235	Morisona iela 7 (zemes pie Zīļu ielas starp bērziem)	130857	5680	Pļaušana 3x sezonā	ar traktoru	0,04	3	741,24
236	Morisona iela 7 (zemes pie Zīļu ielas starp bērziem)		1420	Pļaušana 3x sezonā	ar trimmeri	0,10	3	411,94

237	Grundītes	6296	4400	Pļaušana reizi mēnesī sezonas laikā	ar traktoru	0,04	6	1148,40
238	Niagāras	1400	800	Pļaušana 2x sezonā	ar traktoru	0,04	2	69,60
239	Niagāras		200	Pļaušana 2x sezonā	ar trimmeri	0,10	2	38,68
240	Silmaču iela grāvis	600	600	Pļaušana 2x sezonā	ar traktoru	0,04	2	52,20
Kapi								
241	Vilšķērstu kapi	5400	1000	Pļaušana 2x sezonā, sniega tīrīšana pēc pieprasījuma	ar traktoru	0,04	2	87,00
242	Vilšķērstu kapi		3000	Pļaušana 2x sezonā, &	ar trimmeri	0,10	2	580,20
243	Bernestu kapi	8700	2000	Pļaušana 2x sezonā, sniega tīrīšana pēc pieprasījuma	ar traktoru	0,04	2	174,00
244	Bernestu kapi		5000	Pļaušana 2x sezonā, &	ar trimmeri	0,10	2	967,00
245	Klapu kapi	7000	700	Pļaušana 2x sezonā, sniega tīrīšana pēc pieprasījuma	ar traktoru	0,04	2	60,90
246	Klapu kapi		3500	Pļaušana 2x sezonā, &	ar trimmeri	0,10	2	676,90
247	Lipšu kapi	9000	400	Pļaušana 2x sezonā, sniega tīrīšana pēc pieprasījuma	ar traktoru	0,04	2	34,80
248	Lipšu kapi		3000	Pļaušana 2x sezonā, &	ar trimmeri	0,10	2	580,20
249	Kannenieku kapi	7200	300	Pļaušana 2x sezonā, sniega tīrīšana pēc pieprasījuma	ar traktoru	0,04	2	26,10
250	Kannenieku kapi		3000	Pļaušana 2x sezonā, &	ar trimmeri	0,10	2	580,20
251	Andžu kapi	1800	300	Pļaušana 2x sezonā, sniega tīrīšana pēc pieprasījuma	ar traktoru	0,04	2	26,10
252	Andžu kapi		1600	Pļaušana 2x sezonā, &	ar trimmeri	0,10	2	309,44
254	Timbu kapi (Dekmeru) t.sk. pansionāta bērnu kapi	9000	3300	Pļaušana 2x sezonā, &	ar traktoru	0,04	2	287,10
255	Trimdu kapi (Dekmeru), t.sk. pansionāta bērnu kapi	7000	6500	Pļaušana 2x sezonā, &	ar trimmeri	0,10	2	1257,10
256	Kažoku kapi	4000	4000	Pļaušana 2x sezonā, &	ar trimmeri	0,10	2	773,60
Ārpus pilsētas								
257	Vārpotnes (ap fermu)	14500	14500	Pļaušana 2x sezonā	ar traktoru	0,04	2	1261,50
258	Rotaļas	1700	1700	Pļaušana 2x sezonā	ar traktoru	0,04	2	147,90

259	Mercendarbes muiža	30600	4300	Pļaušana 2x sezonā	ar traktoru	0,04	2	374,10
260	Liepalejas 1	2500	500	Pļaušana 2x sezonā	ar traktoru	0,04	2	43,50
261	Pie Liliju ezera tūrisma atpūtas vieta	70	70	Pļaušana reizi mēnesī sezonas laikā	ar trimmeri	0,10	6	40,61
262	Rozītes 30	543	543	Pļaušana 3x sezonā	ar trimmeri	0,10	3	157,52
263	zemes gabali "Kūdra" un "Bērzkalni", 8025 008 0191 (6,59ha) un 80250120098 (3,05ha) (turku zemes)	96400	96400	Pļaušana 2x sezonā	ar traktoru	0,04	2	8386,80
		1258331	698855					izmaksas bez PVN (euro) 338484,04
								21 % PVN: 71081,65
								Kopā (euro): 409565,69

&- Atkritumu izvešana 2x sezonā

Kopējā apsaimniekojamās teritorijas platība - 1258331 m²

Zaļā zona un pļaujamā platība - **698855 m²**

t.sk.ar traktoru pļaujamā 447910 m²

t.sk. ar trimmeri pļaujamā 154545 m²

PASŪTĪTĀJS

IZPILDĪTĀJS

Ķekavas novada pašvaldības
izpilddirektore J. Jansone

SIA "Ķekavas sadzīves servisa centrs"
valdes loceklis U. Blicavs

2023.gada _____

2023.gada _____

Vasaras perioda ceļu uzturēšana

Uzņēmums:

Sabiedrība ar ierobežotu atbildību "Ķekavas sadzīves servisa centrs"

Npk	Ceļa numurs	Ceļa nosaukums	Nodalījuma garums	Seguma veids	Ceļa nodalījuma inv.nr
1	500	Akotu iela	0,210	grants (šķembu) segums	C0001
2	500	Akotu iela	0,194	melns segums	C0002
3	500	Akotu iela	0,205	grants (šķembu) segums	C0817
4	23	Akmeņkaļu iela	0,248	grants (šķembu) segums	C0003
5	23	Akmeņkaļu iela	0,090	grants (šķembu) segums	C0004
6	23	Akmeņkaļu iela	0,206	grants (šķembu) segums	C0005
7	180	Priežu iela	0,190	melns segums	C0006
8	180	Priežu iela	0,470	melns segums	C0007
9	203	Smiļšu iela	0,451	melns segums	C0008
10	213	Upes iela	0,364	melns segums	C0009
11	214	Upeslīču iela	0,398	melns segums	C0010
12	230	Vītolu iela	0,094	melns segums	C0012
13	2	Zvīņu iela	0,258	grants (šķembu) segums	C0013
14	25	Aniķu iela	0,157	cits segums	C0014
15	104	Ieziņu iela	0,264	grants (šķembu) segums	C0015
16	104	Ieziņu iela	0,055	grants (šķembu) segums	C0016
17	132	Kursas iela	0,179	grants (šķembu) segums	C0017
18	132	Kursas iela	0,594	grants (šķembu) segums	C0018
19	139	Lāču iela	0,204	grants (šķembu) segums	C0019
20	140	Lādes iela	0,152	grants (šķembu) segums	C0020
21	146	Lūku iela	0,050	grants (šķembu) segums	C0021
22	146	Lūku iela	0,176	grants (šķembu) segums	C0022
23	196	Rūķu iela	0,130	grants (šķembu) segums	C0023
24	209	Trojļu iela	0,188	grants (šķembu) segums	C0024
25	228	Vītiņu iela	0,027	grants (šķembu) segums	C0025
26	228	Vītiņu iela	0,074	grants (šķembu) segums	C0026
27	156	Mārciņu iela	0,137	grants (šķembu) segums	C0028
28	156	Mārciņu iela	0,319	grants (šķembu) segums	C0029
29	422	Vizlas iela	0,112	grants (šķembu) segums	C0030
30	429	Paletes iela	0,592	grants (šķembu) segums	C0031
31	444	Zelta iela	0,064	grants (šķembu) segums	C0033
32	447	Lazūras iela	0,126	grants (šķembu) segums	C0034
33	448	Debeszilā iela	0,129	grants (šķembu) segums	C0035
34	449	Perlamutra iela	0,132	grants (šķembu) segums	C0036
35	450	Purpura iela	0,138	grants (šķembu) segums	C0037
36	451	Karmīna iela	0,133	grants (šķembu) segums	C0038
37	452	Okera iela	0,133	grants (šķembu) segums	C0039
38	453	Dzelzs iela	0,126	grants (šķembu) segums	C0040
39	483	Akrila iela	0,186	grants (šķembu) segums	C0041
40	484	Bāzes iela	0,044	grants (šķembu) segums	C0042
41	424	Baltā iela	1,044	grants (šķembu) segums	C0044
42	430	Mazā Baltā iela	0,065	grants (šķembu) segums	C0045
43	425	Zelta iela	0,692	grants (šķembu) segums	C0046
44	428	Mazā Zelta iela	0,064	grants (šķembu) segums	C0047
45	426	Sudraba iela	0,658	grants (šķembu) segums	C0048
46	431	Bronzas iela	0,064	grants (šķembu) segums	C0049
47	454	Upmalas iela	0,230	grants (šķembu) segums	C0050
48	432	Kobalta iela	0,064	grants (šķembu) segums	C0051
49	455	Upmalas iela	0,879	grants (šķembu) segums	C0052
50	445	Sveķu iela	0,124	grants (šķembu) segums	C0053
51	433	Kaļķu iela	0,060	grants (šķembu) segums	C0055
52	458	Kaļķu iela	0,065	grants (šķembu) segums	C0056

53	446	Mazā Sudraba iela	0,064	grants (šķembu) segums	C0057
54	459	Mazā Sudraba iela	0,106	grants (šķembu) segums	C0058
55	24	Akmensalas iela	0,105	melnaiss segums	C0059
56	60	Aroniju iela	0,128	grants (šķembu) segums	C0060
57	41	Asteru iela	0,796	melnaiss segums	C0061
58	41	Asteru iela	0,078	melnaiss segums	C0062
59	41	Asteru iela	0,195	melnaiss segums	C0063
60	58	Ābolu iela	0,145	cits segums	C0064
61	58	Ābolu iela	0,027	melnaiss segums	C0065
62	58	Ābolu iela	0,035	cits segums	C0066
63	33	Bērzu iela	0,265	grants (šķembu) segums	C0067
64	57	Bumbieru iela	0,133	cits segums	C0068
65	47	Cepļa iela	0,285	grants (šķembu) segums	C0069
66	47	Cepļa iela	0,267	grants (šķembu) segums	C0070
67	48	Ceriņu iela	0,294	grants (šķembu) segums	C0071
68	59	Cidoniju iela	0,129	grants (šķembu) segums	C0072
69	64	Cīruļu iela	0,312	grants (šķembu) segums	C0073
70	64	Cīruļu iela	0,029	cits segums	C0074
71	68	Dāliju iela	0,262	grants (šķembu) segums	C0075
72	68	Dāliju iela	0,034	cits segums	C0076
73	78	Delfiniju iela	0,147	grants (šķembu) segums	C0077
74	63	Eglu iela	0,630	melnaiss segums	C0078
75	63	Eglu iela	0,131	grants (šķembu) segums	C0079
76	88	Flokšu iela	0,357	grants (šķembu) segums	C0080
77	84	Gerberu iela	0,172	grants (šķembu) segums	C0081
78	103	Ievu iela	0,146	melnaiss segums	C0082
79	103	Ievu iela	0,037	grants (šķembu) segums	C0083
80	105	Indriķa iela	0,462	grants (šķembu) segums	C0084
81	87	Īrisu iela	0,152	grants (šķembu) segums	C0085
82	113	Jasmīnu iela	0,148	melnaiss segums	C0086
83	123	Kazeņu iela	0,174	melnaiss segums	C0087
84	123	Kazeņu iela	0,129	melnaiss segums	C0088
85	131	Krizantēmu iela	0,251	grants (šķembu) segums	C0089
86	80	Krokusu iela	0,176	grants (šķembu) segums	C0090
87	76	Lavandu iela	0,293	melnaiss segums	C0091
88	66	Lefkoju iela	0,319	grants (šķembu) segums	C0092
89	471	Lielā iela	0,047	grants (šķembu) segums	C0093
90	56	Liliju iela	0,261	melnaiss segums	C0094
91	62	Limoniju iela	0,337	grants (šķembu) segums	C0095
92	147	Madaru iela	0,236	melnaiss segums	C0096
93	148	Magoņu iela	0,450	grants (šķembu) segums	C0097
94	81	Mazā iela	0,041	grants (šķembu) segums	C0099
95	514	Mazlēpju iela	0,097	melnaiss segums	C0100
96	85	Narcišu iela	0,173	grants (šķembu) segums	C0101
97	40	Naudītes iela	0,335	grants (šķembu) segums	C0102
98	40	Naudītes iela	0,071	melnaiss segums	C0103
99	40	Naudītes iela	0,023	melnaiss segums	C0104
100	166	Miera iela	0,110	cits segums	C0105
101	77	Ozolu iela	0,137	grants (šķembu) segums	C0106
102	61	Plūmju iela	0,126	grants (šķembu) segums	C0107
103	178	Pļavniekkalna iela	1,884	melnaiss segums	C0108
104	55	Prīmulu iela	0,299	grants (šķembu) segums	C0109
105	182	Pureņu iela	0,193	melnaiss segums	C0110
106	193	Roņu iela	0,345	melnaiss segums	C0111
107	82	Rozišu iela	0,066	grants (šķembu) segums	C0112
108	194	Rožu iela	0,194	melnaiss segums	C0113

109	74	Rudzupuķu iela	0,337	grants (šķembu) segums	C0114
110	83	Samteņu iela	0,087	melns segums	C0115
111	83	Samteņu iela	0,064	grants (šķembu) segums	C0116
112	198	Saulgriežu iela	0,338	melns segums	C0117
113	201	Slokas iela	0,095	grants (šķembu) segums	C0828
114	204	Sporta iela	0,042	grants (šķembu) segums	C0118
115	204	Sporta iela	0,148	melns segums	C0119
116	212	Tulpju iela	0,283	melns segums	C0120
117	75	Vecā iela	0,101	grants (šķembu) segums	C0121
118	79	Veroniku iela	0,162	grants (šķembu) segums	C0122
119	72	Vēju iela	0,656	melns segums	C0123
120	70	Vijoliņu iela	0,272	grants (šķembu) segums	C0124
121	86	Zemeņu iela	0,173	grants (šķembu) segums	C0125
122	501	Ķiršu iela	0,060	grants (šķembu) segums	C0126
123	502	Pīpeņu iela	0,170	grants (šķembu) segums	C0127
124	145	Liepziņu iela	0,165	grants (šķembu) segums	C0129
125	145	Liepziņu iela	0,725	grants (šķembu) segums	C0130
126	189	Rēderu iela	1,317	grants (šķembu) segums	C0131
127	21	Airītes iela	0,748	grants (šķembu) segums	C0132
128	99	Elektriķu iela	0,250	grants (šķembu) segums	C0133
129	99	Elektriķu iela	0,482	grants (šķembu) segums	C0134
130	268	Kartupeļu iela	0,065	melns segums	C0135
131	268	Kartupeļu iela	0,208	melns segums	C0136
132	268	Kartupeļu iela	0,185	grants (šķembu) segums	C0137
133	268	Kartupeļu iela	0,337	grants (šķembu) segums	C0138
134	151	Mazā Kokaiņu iela	0,022	cits segums	C0139
135	164	Mežmalas iela	0,650	melns segums	C0140
136	164	Mežmalas iela	0,050	grants (šķembu) segums	C0141
137	206	Sūnu iela	0,820	grants (šķembu) segums	C0142
138	233	Zālītes iela	0,930	melns segums	C0143
139	233	Zālītes iela	0,408	melns segums	C0144
140	233	Zālītes iela	0,978	melns segums	C0829
141	258	Lapenieku iela	0,171	melns segums	C0145
142	258	Lapenieku iela	0,176	melns segums	C0146
143	93	Dvīņu iela	0,253	grants (šķembu) segums	C0148
144	266	Dzintaru iela	0,105	grants (šķembu) segums	C0149
145	92	Krusas iela	0,245	grants (šķembu) segums	C0150
146	94	Lietus iela	0,091	grants (šķembu) segums	C0151
147	160	Melleņu iela	0,260	grants (šķembu) segums	C0152
148	160	Melleņu iela	0,324	cits segums	C0153
149	161	Melngāji	0,023	melns segums	C0154
150	161	Melngāji	0,077	grants (šķembu) segums	C0155
151	263	Oliņu iela	0,147	grants (šķembu) segums	C0156
152	95	Pelnu iela	0,166	grants (šķembu) segums	C0157
153	98	Rīta iela	0,132	grants (šķembu) segums	C0158
154	265	Sarmas iela	0,157	grants (šķembu) segums	C0159
155	264	Stūra iela	0,132	grants (šķembu) segums	C0160
156	262	Tāles iela	0,081	grants (šķembu) segums	C0161
157	260	Tīlta iela	0,495	grants (šķembu) segums	C0162
158	261	Urdziņu iela	0,269	grants (šķembu) segums	C0163
159	97	Vakara iela	0,112	grants (šķembu) segums	C0164
160	324	Varavīksnes iela	0,294	grants (šķembu) segums	C0165
161	30	Avotu iela	0,252	grants (šķembu) segums	C0166
162	102	Graudu iela	0,188	grants (šķembu) segums	C0167
163	102	Graudu iela	0,129	grants (šķembu) segums	C0168
164	117	Kalmju iela	0,084	grants (šķembu) segums	C0169

165	117	Kalmju iela	0,101	cits segums	C0170
166	125	Kārklū iela	0,402	grants (šķembu) segums	C0171
167	125	Kārklū iela	0,154	grants (šķembu) segums	C0172
168	136	Lauku iela	0,040	grants (šķembu) segums	C0173
169	136	Lauku iela	0,849	grants (šķembu) segums	C0174
170	141	Lejas iela	0,379	grants (šķembu) segums	C0175
171	155	Mālu iela	0,602	melns segums	C0176
172	155	Mālu iela	0,278	grants (šķembu) segums	C0177
173	162	Meža iela	0,086	melns segums	C0178
174	162	Meža iela	0,067	melns segums	C0179
175	162	Meža iela	0,103	cits segums	C0180
176	162	Meža iela	0,117	grants (šķembu) segums	C0181
177	165	Mētru iela	0,029	grants (šķembu) segums	C0182
178	165	Mētru iela	0,146	grants (šķembu) segums	C0183
179	169	Niedru iela	0,900	grants (šķembu) segums	C0184
180	170	Odukalna iela	0,574	melns segums	C0185
181	170	Odukalna iela	0,174	grants (šķembu) segums	C0186
182	173	Platā iela	0,134	grants (šķembu) segums	C0187
183	179	Pļavas iela	1,752	melns segums	C0189
184	179	Pļavas iela	0,267	grants (šķembu) segums	C0190
185	197	Saules iela	0,720	melns segums	C0191
186	202	Smilgu iela	0,143	grants (šķembu) segums	C0192
187	202	Smilgu iela	0,250	grants (šķembu) segums	C0193
188	207	Šķērsiela	0,174	grants (šķembu) segums	C0194
189	220	Vārpu iela	0,166	grants (šķembu) segums	C0195
190	220	Vārpu iela	0,149	grants (šķembu) segums	C0196
191	226	Vidus iela	0,152	grants (šķembu) segums	C0197
192	235	Ziedu iela	0,573	melns segums	C0198
193	238	Jaunā Kalna iela	0,477	grants (šķembu) segums	C0199
194	51	Dārza iela	0,132	grants (šķembu) segums	C0200
195	118	Kalna iela	0,419	melns segums	C0201
196	124	Kāpu iela	0,093	grants (šķembu) segums	C0202
197	124	Kāpu iela	0,271	melns segums	C0203
198	128	Krasta iela	0,364	melns segums	C0204
199	143	Liepu aleja	0,377	melns segums	C0205
200	144	Liepu iela	0,176	grants (šķembu) segums	C0206
201	152	Mazā Krūmu iela	0,105	grants (šķembu) segums	C0207
202	171	Paegļu iela	0,163	grants (šķembu) segums	C0208
203	183	Purmaļu iela	0,261	melns segums	C0209
204	183	Purmaļu iela	0,138	melns segums	C0210
205	185	Purvu iela	0,212	melns segums	C0211
206	188	Rāmavas iela	0,075	melns segums	C0212
207	188	Rāmavas iela	0,246	melns segums	C0213
208	188	Rāmavas iela	1,143	melns segums	C0214
209	188	Rāmavas iela	0,687	melns segums	C0215
210	192	Rītupes iela	0,259	melns segums	C0216
211	234	Zāļu iela	0,169	grants (šķembu) segums	C0217
212	28	Atpūtas iela	0,300	melns segums	C0218
213	28	Atpūtas iela	0,388	grants (šķembu) segums	C0219
214	49	Cītaru iela	0,149	melns segums	C0220
215	319	Izstāžu iela	0,980	melns segums	C0221
216	319	Izstāžu iela	0,210	melns segums	C0222
217	114	Jaunatnes iela	0,229	melns segums	C0223
218	114	Jaunatnes iela	0,212	melns segums	C0224
219	153	Mazā Rāmavas iela	0,211	melns segums	C0225
220	153	Mazā Rāmavas iela	0,420	grants (šķembu) segums	C0226

221	267	Meistaru iela	0,375	melns segums	C0227
222	29	Aveņu iela	0,204	melns segums	C0228
223	29	Aveņu iela	0,060	grants (šķembu) segums	C0229
224	29	Aveņu iela	0,200	grants (šķembu) segums	C0230
225	29	Aveņu iela	0,092	melns segums	C0231
226	31	Ābeļu iela	0,195	melns segums	C0232
227	31	Ābeļu iela	0,064	melns segums	C0233
228	50	Daugavas iela	0,315	melns segums	C0234
229	50	Daugavas iela	0,165	grants (šķembu) segums	C0235
230	54	Dīķu iela	0,115	melns segums	C0236
231	54	Dīķu iela	0,097	grants (šķembu) segums	C0237
232	121	Kastaņu iela	0,183	melns segums	C0238
233	121	Kastaņu iela	0,316	melns segums	C0239
234	127	Kļavu iela	0,319	melns segums	C0240
235	130	Kraujas iela	0,175	grants (šķembu) segums	C0241
236	135	Lakstīgalas iela	0,360	grants (šķembu) segums	C0242
237	138	Lazdu iela	0,114	grants (šķembu) segums	C0243
238	138	Lazdu iela	0,136	cits segums	C0244
239	159	Meldru iela	0,178	melns segums	C0245
240	186	Pūpolu iela	0,141	melns segums	C0246
241	186	Pūpolu iela	0,253	grants (šķembu) segums	C0247
242	190	Rīgas iela	0,914	grants (šķembu) segums	C0248
243	231	Zaļā iela	0,117	grants (šķembu) segums	C0249
244	237	Zvejnieku iela	0,699	grants (šķembu) segums	C0250
245	1	A/C A5-A/C V6 (Misas kan	0,351	grants (šķembu) segums	C0251
246	1	A/C A5-A/C V6 (Misas kan	2,806	cits segums	C0252
247	1	A/C A5-A/C V6 (Misas kan	2,085	grants (šķembu) segums	C0253
248	4	A/C A5-Butleri	0,762	melns segums	C0254
249	5	A/C A7 (Vāveres)- A/C A7	1,200	grants (šķembu) segums	C0255
250	5	A/C A7 (Vāveres)- A/C A7	0,260	grants (šķembu) segums	C0256
251	8	A/C A7-SIA "Priedes&Co"	0,160	melns segums	C0257
252	6	A/C A7-Dzelzkalni-A/C A7	0,120	grants (šķembu) segums	C0258
253	6	A/C A7-Dzelzkalni-A/C A7	0,062	grants (šķembu) segums	C0259
254	6	A/C A7-Dzelzkalni-A/C A7	0,288	grants (šķembu) segums	C0260
255	6	A/C A7-Dzelzkalni-A/C A7	2,048	grants (šķembu) segums	C0261
256	7	A/C A7-Jaundūmiņi- pagas	0,535	grants (šķembu) segums	C0262
257	7	A/C A7-Jaundūmiņi- pagas	1,572	grants (šķembu) segums	C0263
258	7	A/C A7-Jaundūmiņi- pagas	0,353	grants (šķembu) segums	C0264
259	9	A/C A7-Skujnieki- Mežs	3,577	grants (šķembu) segums	C0265
260	9	A/C A7-Skujnieki- Mežs	1,773	grants (šķembu) segums	C0266
261	11	A/C P85 - Vecvildes	0,095	grants (šķembu) segums	C0267
262	11	A/C P85 - Vecvildes	0,344	grants (šķembu) segums	C0268
263	11	A/C P85 - Vecvildes	1,826	grants (šķembu) segums	C0269
264	17	A/C V6 (Palejas)- A/C A7	3,353	grants (šķembu) segums	C0270
265	17	A/C V6 (Palejas)- A/C A7	1,650	grants (šķembu) segums	C0271
266	32	Bērzenes upe-Bērzumniek	0,227	grants (šķembu) segums	C0272
267	32	Bērzenes upe-Bērzumniek	0,204	grants (šķembu) segums	C0273
268	32	Bērzenes upe-Bērzumniek	0,572	grants (šķembu) segums	C0274
269	32	Bērzenes upe-Bērzumniek	1,075	grants (šķembu) segums	C0275
270	32	Bērzenes upe-Bērzumniek	0,518	grants (šķembu) segums	C0276
271	32	Bērzenes upe-Bērzumniek	0,229	grants (šķembu) segums	C0277
272	42	Ceļš Skujnieku mežs - A5	0,079	grants (šķembu) segums	C0278
273	45	Ceļš Veckalni	0,088	melns segums	C0279
274	45	Ceļš Veckalni	0,175	melns segums	C0280
275	45	Ceļš Veckalni	0,085	melns segums	C0281
276	45	Ceļš Veckalni	0,479	grants (šķembu) segums	C0282

277	187	Ratnieki-Dzintari- A/C V7 (0,989	grants (šķembu) segums	C0283
278	187	Ratnieki-Dzintari- A/C V7 (2,249	grants (šķembu) segums	C0284
279	187	Ratnieki-Dzintari- A/C V7 (0,900	grants (šķembu) segums	C0285
280	187	Ratnieki-Dzintari- A/C V7 (0,321	grants (šķembu) segums	C0286
281	217	V27-Egles-C044	2,379	grants (šķembu) segums	C0287
282	217	V27-Egles-C044	0,300	grants (šķembu) segums	C0288
283	217	V27-Egles-C044	0,834	melnaiss segums	C0289
284	223	Vāveres-Ratnieki- Steguļi	0,477	grants (šķembu) segums	C0290
285	223	Vāveres-Ratnieki- Steguļi	0,761	grants (šķembu) segums	C0291
286	223	Vāveres-Ratnieki- Steguļi	1,029	grants (šķembu) segums	C0292
287	223	Vāveres-Ratnieki- Steguļi	0,750	grants (šķembu) segums	C0293
288	223	Vāveres-Ratnieki- Steguļi	2,135	grants (šķembu) segums	C0294
289	3	A/C A5-A/C V6 (Vilciņi)	1,069	grants (šķembu) segums	C0295
290	3	A/C A5-A/C V6 (Vilciņi)	0,012	grants (šķembu) segums	C0296
291	3	A/C A5-A/C V6 (Vilciņi)	0,500	grants (šķembu) segums	C0297
292	3	A/C A5-A/C V6 (Vilciņi)	0,427	grants (šķembu) segums	C0298
293	480	Zariņi-Aizputi-Misas kanāl	1,678	grants (šķembu) segums	C0299
294	480	Zariņi-Aizputi-Misas kanāl	0,465	grants (šķembu) segums	C0300
295	13	A/C P89-Birzes	0,604	grants (šķembu) segums	C0302
296	14	A/C P89-Katlapi	0,530	melnaiss segums	C0303
297	14	A/C P89-Katlapi	1,021	grants (šķembu) segums	C0304
298	14	A/C P89-Katlapi	1,546	grants (šķembu) segums	C0305
299	15	A/C P89-Mieriņi - pagasta	0,891	grants (šķembu) segums	C0306
300	15	A/C P89-Mieriņi - pagasta	0,817	grants (šķembu) segums	C0307
301	15	A/C P89-Mieriņi - pagasta	0,505	cits segums	C0308
302	18	A/C V6-Mežsētas	2,324	grants (šķembu) segums	C0309
303	20	A/C V7 (Krogzemji)-Meža	0,590	grants (šķembu) segums	C0310
304	20	A/C V7 (Krogzemji)-Meža	1,882	grants (šķembu) segums	C0311
305	20	A/C V7 (Krogzemji)-Meža	0,355	grants (šķembu) segums	C0312
306	36	Brāžas-Meža Krūmiņi- Bēr	2,656	grants (šķembu) segums	C0313
307	36	Brāžas-Meža Krūmiņi- Bēr	0,814	grants (šķembu) segums	C0314
308	36	Brāžas-Meža Krūmiņi- Bēr	0,513	grants (šķembu) segums	C0315
309	36	Brāžas-Meža Krūmiņi- Bēr	0,574	grants (šķembu) segums	C0316
310	172	Pieturas	0,318	melnaiss segums	C0317
311	487	A/C A7-Dzelzkalni-A/C A7	0,800	grants (šķembu) segums	C0318
312	43	Ceļš V25 - Ķecerī	0,190	cits segums	C0319
313	44	V25 - Pļavas	0,428	melnaiss segums	C0320
314	218	V7 - Olaines robeža	0,571	grants (šķembu) segums	C0321
315	222	Vāveres - pagasta robeža	1,349	grants (šķembu) segums	C0322
316	10	A/C P85 - Klanģi	0,095	grants (šķembu) segums	C0323
317	269	A5 - Kalna Birzuļi	0,216	melnaiss segums	C0324
318	22	Aiviekstes iela	0,064	grants (šķembu) segums	C0326
319	22	Aiviekstes iela	0,043	cits segums	C0327
320	27	Atmodas iela	0,692	melnaiss segums	C0328
321	461	Ausekļa iela	0,425	melnaiss segums	C0329
322	461	Ausekļa iela	0,319	grants (šķembu) segums	C0330
323	34	Bīriņu iela	0,309	grants (šķembu) segums	C0331
324	38	Celtnieku iela	0,226	melnaiss segums	C0333
325	38	Celtnieku iela	0,459	melnaiss segums	C0334
326	52	Dārznieku iela	0,587	melnaiss segums	C0335
327	52	Dārznieku iela	0,280	melnaiss segums	C0336
328	52	Dārznieku iela	0,126	melnaiss segums	C0337
329	53	Dienvidu iela	0,435	melnaiss segums	C0338
330	90	Druvas iela	0,237	grants (šķembu) segums	C0339
331	112	Īgumu iela	0,054	melnaiss segums	C0342
332	112	Īgumu iela	0,193	melnaiss segums	C0343

333	116	Jaundruvas iela	0,074	melnaiss segums	C0344
334	133	Kuršu iela	0,219	grants (šķembu) segums	C0346
335	133	Kuršu iela	0,182	grants (šķembu) segums	C0347
336	137	Lauras iela	0,017	melnaiss segums	C0348
337	150	Mazā Kanāla iela	0,252	cits segums	C0349
338	259	Mazā Nākotnes iela	0,296	melnaiss segums	C0350
339	472	Mazā Senču iela	0,153	grants (šķembu) segums	C0351
340	472	Mazā Senču iela	0,420	cits segums	C0352
341	158	Mednieku iela	0,223	grants (šķembu) segums	C0353
342	167	Nākotnes iela	0,904	melnaiss segums	C0354
343	167	Nākotnes iela	1,449	grants (šķembu) segums	C0355
344	167	Nākotnes iela	0,132	melnaiss segums	C0356
345	176	Plieduru iela	0,825	melnaiss segums	C0358
346	176	Plieduru iela	0,086	melnaiss segums	C0359
347	176	Plieduru iela	0,123	melnaiss segums	C0360
348	195	Rubeņu iela	0,173	grants (šķembu) segums	C0361
349	478	Sargu iela	0,256	grants (šķembu) segums	C0362
350	199	Skaistkalnes iela	0,150	melnaiss segums	C0363
351	200	Skolas iela	0,350	melnaiss segums	C0364
352	200	Skolas iela	0,064	melnaiss segums	C0822
353	205	Stirnu iela	0,132	melnaiss segums	C0366
354	219	Vanadziņu iela	1,347	grants (šķembu) segums	C0367
355	219	Vanadziņu iela	0,149	melnaiss segums	C0943
356	224	Vecdaugavas iela	0,119	melnaiss segums	C0368
357	225	Vērdiņu iela	0,410	grants (šķembu) segums	C0369
358	227	Viķu iela	0,062	grants (šķembu) segums	C0370
359	229	Zaķu iela	0,410	grants (šķembu) segums	C0371
360	232	Zāles iela	0,131	grants (šķembu) segums	C0372
361	236	Ziemeļu iela	3,200	melnaiss segums	C0373
362	236	Ziemeļu iela	0,986	melnaiss segums	C0840
363	16	Brīvības iela	2,274	melnaiss segums	C0376
364	16	Brīvības iela	0,188	melnaiss segums	C0378
365	402	Titurgas iela	0,404	melnaiss segums	C0577
366	402	Titurgas iela	0,438	melnaiss segums	C0578
367	402	Titurgas iela	0,230	grants (šķembu) segums	C0579
368	239	Absolventu iela	0,232	grants (šķembu) segums	C0381
369	239	Absolventu iela	0,107	grants (šķembu) segums	C0946
370	240	Agatas iela	0,111	grants (šķembu) segums	C0382
371	460	Aivara Stikuta iela	0,145	bruģakmens segums	C0383
372	221	Akmens iela	0,120	grants (šķembu) segums	C0384
373	221	Akmens iela	0,097	cits segums	C0385
374	241	Alberta iela	0,157	grants (šķembu) segums	C0386
375	242	Alekseja iela	0,135	grants (šķembu) segums	C0387
376	243	Andreja iela	0,126	grants (šķembu) segums	C0388
377	211	Anitas iela	0,131	grants (šķembu) segums	C0389
378	211	Anitas iela	0,124	grants (šķembu) segums	C0390
379	210	Annas iela	0,142	grants (šķembu) segums	C0391
380	208	Apšu iela	0,029	grants (šķembu) segums	C0392
381	208	Apšu iela	0,029	cits segums	C0393
382	191	Artas iela	0,122	grants (šķembu) segums	C0394
383	244	Avotu iela	0,141	grants (šķembu) segums	C0395
384	244	Avotu iela	0,122	grants (šķembu) segums	C0396
385	245	Baltā iela	0,089	grants (šķembu) segums	C0397
386	175	Barbaras iela	0,113	grants (šķembu) segums	C0398
387	246	Beburu iela	0,160	grants (šķembu) segums	C0399
388	110	Benedikta iela	0,122	grants (šķembu) segums	C0400

389	247	Bērtuļa iela	0,127	grants (šķembu) segums	C0401
390	248	Bērzu iela	0,510	melns segums	C0402
391	249	Birzes iela	0,580	melns segums	C0403
392	250	Bišu iela	0,150	melns segums	C0404
393	251	Bluķa iela	0,115	grants (šķembu) segums	C0405
394	252	Cālišpurva iela	0,610	melns segums	C0406
395	252	Cālišpurva iela	0,190	melns segums	C0407
396	253	Celtnieku iela	0,191	melns segums	C0408
397	254	Ceriņu iela	0,103	grants (šķembu) segums	C0409
398	254	Ceriņu iela	0,108	grants (šķembu) segums	C0410
399	255	Cīruļu iela	0,112	grants (šķembu) segums	C0411
400	255	Cīruļu iela	0,081	grants (šķembu) segums	C0412
401	256	Dāliju iela	0,063	grants (šķembu) segums	C0413
402	256	Dāliju iela	0,107	grants (šķembu) segums	C0414
403	257	Dārzu iela	0,314	melns segums	C0415
404	184	Dzelzs iela	0,407	grants (šķembu) segums	C0418
405	272	Dzintara iela	0,053	melns segums	C0419
406	272	Dzintara iela	0,075	grants (šķembu) segums	C0421
407	273	Eiženijas iela	0,228	cits segums	C0422
408	274	Ezera iela	0,312	melns segums	C0423
409	485	Ezeru iela	0,059	melns segums	C0424
410	485	Ezeru iela	0,700	melns segums	C0425
411	485	Ezeru iela	0,429	melns segums	C0427
412	326	Gājēju iela	0,111	bruģakmens segums	C0428
413	326	Gājēju iela	0,023	bruģakmens segums	C0429
414	326	Gājēju iela	0,053	bruģakmens segums	C0430
415	326	Gājēju iela	0,070	bruģakmens segums	C0431
416	326	Gājēju iela	0,016	bruģakmens segums	C0432
417	325	Gāzes iela	0,166	melns segums	C0433
418	327	Gobu iela	0,271	melns segums	C0434
419	328	Grāvja iela	0,045	grants (šķembu) segums	C0438
420	328	Grāvja iela	0,115	grants (šķembu) segums	C0439
421	328	Grāvja iela	0,010	grants (šķembu) segums	C0440
422	328	Grāvja iela	0,159	grants (šķembu) segums	C0441
423	329	Gulbju iela	0,057	grants (šķembu) segums	C0442
424	329	Gulbju iela	0,053	grants (šķembu) segums	C0443
425	329	Gulbju iela	0,052	grants (šķembu) segums	C0444
426	329	Gulbju iela	0,053	grants (šķembu) segums	C0445
427	329	Gulbju iela	0,051	grants (šķembu) segums	C0446
428	330	Ģertrūdes iela	0,113	grants (šķembu) segums	C0447
429	331	Ievu iela	0,280	cits segums	C0448
430	332	Jasmīnu iela	0,104	grants (šķembu) segums	C0449
431	332	Jasmīnu iela	0,051	grants (šķembu) segums	C0450
432	333	Jaunatnes iela	0,331	melns segums	C0453
433	333	Jaunatnes iela	0,107	melns segums	C0454
434	333	Jaunatnes iela	0,160	melns segums	C0455
435	333	Jaunatnes iela	0,050	melns segums	C0456
436	334	Jāņu iela	0,021	cits segums	C0457
437	334	Jāņu iela	0,043	cits segums	C0458
438	334	Jāņu iela	0,070	cits segums	C0459
439	334	Jāņu iela	0,043	cits segums	C0460
440	334	Jāņu iela	0,046	cits segums	C0461
441	335	Jēkaba iela	0,138	grants (šķembu) segums	C0462
442	336	Jurģu iela	0,507	grants (šķembu) segums	C0463
443	337	Kalnu iela	0,037	melns segums	C0464
444	337	Kalnu iela	0,315	melns segums	C0465

445	337	Kalnu iela	0,340	grants (šķembu) segums	C0466
446	338	Katlakalna iela	0,181	grants (šķembu) segums	C0467
447	338	Katlakalna iela	0,167	cits segums	C0468
448	339	Katrīnas iela	0,188	cits segums	C0469
449	482	Kāpu iela	0,270	grants (šķembu) segums	C0470
450	340	Krišjāņa Barona iela	0,427	melns segums	C0472
451	341	Kūdras iela	0,052	melns segums	C0473
452	341	Kūdras iela	0,138	melns segums	C0474
453	341	Kūdras iela	0,060	grants (šķembu) segums	C0476
454	343	Ķiršu iela	0,116	grants (šķembu) segums	C0477
455	343	Ķiršu iela	0,101	grants (šķembu) segums	C0478
456	345	Labrenča iela	0,121	melns segums	C0479
457	346	Lakstīgalu iela	0,183	melns segums	C0480
458	346	Lakstīgalu iela	0,680	melns segums	C0481
459	346	Lakstīgalu iela	0,075	grants (šķembu) segums	C0482
460	347	Lapu iela	0,166	grants (šķembu) segums	C0483
461	348	Lauku iela	0,038	melns segums	C0484
462	348	Lauku iela	0,481	grants (šķembu) segums	C0485
463	349	Lazdu iela	0,099	grants (šķembu) segums	C0486
464	349	Lazdu iela	0,070	grants (šķembu) segums	C0487
465	350	Lāčplēša iela	0,131	grants (šķembu) segums	C0488
466	468	Lāču iela	0,122	grants (šķembu) segums	C0489
467	351	Liedaga iela	0,050	grants (šķembu) segums	C0490
468	351	Liedaga iela	0,092	cits segums	C0491
469	352	Lieldienu iela	0,112	grants (šķembu) segums	C0492
470	353	Līgo iela	0,157	grants (šķembu) segums	C0493
471	354	Lūcijas iela	0,114	grants (šķembu) segums	C0494
472	355	Madaru iela	0,111	grants (šķembu) segums	C0495
473	356	Matīsa iela	0,057	cits segums	C0497
474	356	Matīsa iela	0,045	grants (šķembu) segums	C0498
475	358	Māras iela	0,144	grants (šķembu) segums	C0499
476	359	Mārtiņa iela	0,130	grants (šķembu) segums	C0500
477	360	Medema iela	0,277	melns segums	C0501
478	361	Meteņu iela	0,117	cits segums	C0502
479	362	Meža iela	0,415	melns segums	C0503
480	362	Meža iela	0,430	grants (šķembu) segums	C0504
481	362	Meža iela	0,119	melns segums	C0505
482	363	Mežmalas iela	0,071	grants (šķembu) segums	C0506
483	363	Mežmalas iela	0,042	cits segums	C0507
484	364	Mēness iela	0,509	melns segums	C0508
485	365	Miežu iela	0,085	melns segums	C0509
486	366	Miglas iela	0,571	melns segums	C0511
487	367	Miķeļa iela	0,133	grants (šķembu) segums	C0512
488	368	Niedru iela	0,302	grants (šķembu) segums	C0513
489	368	Niedru iela	0,120	cits segums	C0514
490	368	Niedru iela	0,143	grants (šķembu) segums	C0515
491	368	Niedru iela	0,050	cits segums	C0516
492	368	Niedru iela	0,071	grants (šķembu) segums	C0517
493	368	Niedru iela	0,056	cits segums	C0518
494	368	Niedru iela	0,062	grants (šķembu) segums	C0519
495	369	Niklāva iela	0,124	grants (šķembu) segums	C0520
496	371	Oļu iela	0,114	cits segums	C0522
497	372	Ozolu iela	0,107	melns segums	C0523
498	372	Ozolu iela	0,036	melns segums	C0524
499	373	Papardes iela	0,168	grants (šķembu) segums	C0525
500	374	Pavasara iela	0,553	melns segums	C0526

501	375	Pelnu iela	0,119	grants (šķembu) segums	C0527
502	376	Pētera iela	0,156	grants (šķembu) segums	C0528
503	377	Pīlādžu iela	0,110	grants (šķembu) segums	C0529
504	377	Pīlādžu iela	0,127	grants (šķembu) segums	C0530
505	379	Plūmjū iela	0,056	grants (šķembu) segums	C0531
506	379	Plūmjū iela	0,053	grants (šķembu) segums	C0532
507	379	Plūmjū iela	0,053	grants (šķembu) segums	C0533
508	379	Plūmjū iela	0,052	grants (šķembu) segums	C0534
509	379	Plūmjū iela	0,047	grants (šķembu) segums	C0535
510	380	Pļavu iela	0,175	melnaiss segums	C0536
511	380	Pļavu iela	0,367	grants (šķembu) segums	C0537
512	381	Priežu iela	0,112	grants (šķembu) segums	C0538
513	382	Pumpuru iela	0,102	grants (šķembu) segums	C0539
514	382	Pumpuru iela	0,040	grants (šķembu) segums	C0540
515	385	Purva iela	0,103	melnaiss segums	C0541
516	385	Purva iela	0,153	melnaiss segums	C0542
517	385	Purva iela	0,233	melnaiss segums	C0543
518	386	Pūpolu iela	0,112	grants (šķembu) segums	C0544
519	387	Riekstu iela	0,106	grants (šķembu) segums	C0545
520	387	Riekstu iela	0,106	grants (šķembu) segums	C0546
521	388	Rīgas iela	0,684	melnaiss segums	C0547
522	389	Rožu iela	0,044	grants (šķembu) segums	C0548
523	389	Rožu iela	0,098	grants (šķembu) segums	C0549
524	390	Rudens iela	0,565	melnaiss segums	C0550
525	391	Salnas iela	0,058	melnaiss segums	C0551
526	391	Salnas iela	0,075	melnaiss segums	C0552
527	391	Salnas iela	0,105	melnaiss segums	C0553
528	392	Saules iela	0,116	grants (šķembu) segums	C0555
529	392	Saules iela	0,121	grants (šķembu) segums	C0556
530	393	Saulgriežu iela	0,074	melnaiss segums	C0557
531	393	Saulgriežu iela	0,170	melnaiss segums	C0558
532	393	Saulgriežu iela	0,966	melnaiss segums	C0559
533	393	Saulgriežu iela	1,056	grants (šķembu) segums	C0560
534	393	Saulgriežu iela	0,031	cits segums	C0561
535	394	Silāju iela	0,006	melnaiss segums	C0562
536	394	Silāju iela	0,198	melnaiss segums	C0563
537	394	Silāju iela	0,034	melnaiss segums	C0564
538	395	Skolas iela	0,536	melnaiss segums	C0565
539	395	Skolas iela	0,455	melnaiss segums	C0566
540	396	Skudru iela	0,203	melnaiss segums	C0567
541	396	Skudru iela	0,078	melnaiss segums	C0568
542	397	Slāvu iela	0,146	grants (šķembu) segums	C0569
543	398	Smilšu iela	0,244	melnaiss segums	C0570
544	398	Smilšu iela	0,108	melnaiss segums	C0571
545	399	Stiebru iela	0,143	grants (šķembu) segums	C0572
546	400	Sveču iela	0,142	grants (šķembu) segums	C0573
547	403	Tūjas iela	0,142	grants (šķembu) segums	C0580
548	403	Tūjas iela	0,092	melnaiss segums	C0581
549	404	Uguns iela	0,135	grants (šķembu) segums	C0582
550	404	Uguns iela	0,394	cits segums	C0583
551	405	Urbāna iela	0,354	grants (šķembu) segums	C0584
552	406	Uzvaras prospekts	1,117	melnaiss segums	C0585
553	407	Ūsiņa iela	0,182	grants (šķembu) segums	C0586
554	407	Ūsiņa iela	0,312	cits segums	C0587
555	408	Valentīnas iela	0,204	grants (šķembu) segums	C0588
556	408	Valentīnas iela	0,326	cits segums	C0589

557	410	Varavīksnes iela	0,108	grants (šķembu) segums	C0590
558	410	Varavīksnes iela	0,106	grants (šķembu) segums	C0591
559	411	Vasarsvētku iela	0,152	grants (šķembu) segums	C0592
560	411	Vasarsvētku iela	0,038	cits segums	C0593
561	412	Vīgriežu iela	0,068	melns segums	C0594
562	413	Vītus iela	0,147	melns segums	C0597
563	414	Zaķu iela	0,171	grants (šķembu) segums	C0598
564	415	Zaļā iela	0,200	bruģakmens segums	C0599
565	415	Zaļā iela	0,045	melns segums	C0600
566	416	Zaļumu prospekts	0,673	grants (šķembu) segums	C0601
567	416	Zaļumu prospekts	0,065	grants (šķembu) segums	C0602
568	416	Zaļumu prospekts	0,042	grants (šķembu) segums	C0603
569	417	Zāļu iela	0,155	grants (šķembu) segums	C0604
570	418	Zemeņu iela	0,227	grants (šķembu) segums	C0605
571	419	Ziedu iela	0,204	melns segums	C0606
572	419	Ziedu iela	0,320	grants (šķembu) segums	C0607
573	420	Ziemassvētku iela	0,119	grants (šķembu) segums	C0608
574	421	Zvaigžņu iela	0,099	grants (šķembu) segums	C0609
575	421	Zvaigžņu iela	0,069	grants (šķembu) segums	C0610
576	295	Pikstu ceļš	2,529	grants (šķembu) segums	C0611
577	19	Bērzes upes ceļš	0,262	melns segums	C0612
578	19	Bērzes upes ceļš	0,315	grants (šķembu) segums	C0613
579	19	Bērzes upes ceļš	0,939	melns segums	C0614
580	19	Bērzes upes ceļš	0,062	grants (šķembu) segums	C0615
581	477	Robežnieku ceļš	0,985	grants (šķembu) segums	C0616
582	477	Robežnieku ceļš	0,349	melns segums	C0617
583	477	Robežnieku ceļš	0,516	grants (šķembu) segums	C0618
584	278	Ciemata ceļš	0,991	melns segums	C0619
585	278	Ciemata ceļš	0,291	grants (šķembu) segums	C0620
586	287	Kompleksa ceļš	1,881	melns segums	C0621
587	287	Kompleksa ceļš	0,885	melns segums	C0622
588	287	Kompleksa ceļš	0,441	grants (šķembu) segums	C0623
589	305	Siltumnīcu ceļš	0,124	melns segums	C0624
590	305	Siltumnīcu ceļš	0,881	grants (šķembu) segums	C0625
591	296	Pilskalna ceļš	4,698	grants (šķembu) segums	C0831
592	271	Bramberģes ceļš	0,202	grants (šķembu) segums	C0626
593	281	Drunku ceļš	0,027	melns segums	C0627
594	294	Niedru ceļš	0,608	grants (šķembu) segums	C0629
595	301	Suitiņu ceļš	0,054	melns segums	C0630
596	301	Suitiņu ceļš	0,589	grants (šķembu) segums	C0631
597	301	Suitiņu ceļš	0,406	melns segums	C0632
598	301	Suitiņu ceļš	0,467	melns segums	C0633
599	275	Auseklīšu ceļš	0,071	grants (šķembu) segums	C0634
600	277	Bēgļu ceļš	1,015	grants (šķembu) segums	C0635
601	277	Bēgļu ceļš	0,082	grants (šķembu) segums	C0636
602	462	Dārziņu ceļš	0,094	grants (šķembu) segums	C0637
603	282	Geriņu ceļš	0,493	grants (šķembu) segums	C0638
604	282	Geriņu ceļš	0,106	grants (šķembu) segums	C0639
605	284	Ieviņu ceļš	0,091	grants (šķembu) segums	C0640
606	285	Jukumu ceļš	0,261	grants (šķembu) segums	C0641
607	288	Līdumu ceļš	0,455	grants (šķembu) segums	C0642
608	290	Magoņu ceļš	0,144	grants (šķembu) segums	C0643
609	291	Medumu ceļš	0,065	grants (šķembu) segums	C0644
610	292	Nabiņu ceļš	0,471	grants (šķembu) segums	C0645
611	297	Plūmjū ceļš	0,152	grants (šķembu) segums	C0646
612	298	Pūču ceļš	0,142	grants (šķembu) segums	C0647

613	299	Raġu ceļš	1,374	grants (šķembu) segums	C0648
614	303	Salnas ceļš	0,074	melns segums	C0649
615	303	Salnas ceļš	0,055	grants (šķembu) segums	C0650
616	304	Saulgriežu ceļš	0,156	grants (šķembu) segums	C0651
617	307	Strazdiņu ceļš	0,144	grants (šķembu) segums	C0652
618	310	Tilta Ķikutu ceļš	0,634	grants (šķembu) segums	C0653
619	310	Tilta Ķikutu ceļš	0,111	grants (šķembu) segums	C0654
620	311	Upmaļu ceļš	0,366	grants (šķembu) segums	C0655
621	314	Vedmeru ceļš	0,530	grants (šķembu) segums	C0656
622	314	Vedmeru ceļš	0,122	grants (šķembu) segums	C0657
623	314	Vedmeru ceļš	0,445	grants (šķembu) segums	C0658
624	315	Vedmeru fermas ceļš	0,815	grants (šķembu) segums	C0659
625	316	Viesturu ceļš	0,513	grants (šķembu) segums	C0660
626	317	Vizbulīšu ceļš	0,086	grants (šķembu) segums	C0661
627	490	Ratnieku ceļš	0,950	grants (šķembu) segums	C0662
628	300	Ratnieku ceļš	0,512	cits segums	C0664
629	308	Strēlnieku ceļš	0,496	cits segums	C0665
630	313	Veclīves ceļš	0,519	grants (šķembu) segums	C0666
631	279	Darbnīcu ceļš	0,057	melns segums	C0667
632	283	GRS Daugmale piebraucis	0,132	grants (šķembu) segums	C0668
633	289	Līņu ceļš	0,054	grants (šķembu) segums	C0669
634	293	Nāvessalas ceļš	0,545	grants (šķembu) segums	C0830
635	280	Dienvīdu ceļš	0,240	cits segums	C0671
636	488	Krasta ceļš	0,160	grants (šķembu) segums	C0674
637	504	Karjerdīķa ceļš	0,480	grants (šķembu) segums	C0676
638	505	Jaunrožu ceļš	0,819	grants (šķembu) segums	C0677
639	506	Ceplīšu ceļš	0,591	grants (šķembu) segums	C0678
640	507	Vectīču ceļš	0,637	grants (šķembu) segums	C0679
641	C-5	Vārpu ceļš	8,060	grants (šķembu) segums	C0680
642	C-5	Vārpu ceļš	0,540	grants (šķembu) segums	C0681
643	C-5	Vārpu ceļš	1,470	grants (šķembu) segums	C0682
644	C-1	Lapsēnu ceļš	3,760	grants (šķembu) segums	C0685
645	C-2	Reiskatu ceļš	6,270	grants (šķembu) segums	C0833
646	C-3	Ziemeļu ceļš	3,690	grants (šķembu) segums	C0686
647	C-3	Ziemeļu ceļš	0,200	melns segums	C0687
648	C-3	Ziemeļu ceļš	0,390	cits segums	C0688
649	C-3	Ziemeļu ceļš	2,990	grants (šķembu) segums	C0689
650	C-4	Ziemeļu piebraucamais ceļš	1,100	melns segums	C0690
651	C-7	Galiņu ceļš	4,010	grants (šķembu) segums	C0692
652	C-7	Galiņu ceļš	1,480	grants (šķembu) segums	C0693
653	C-7	Galiņu ceļš	1,480	grants (šķembu) segums	C0694
654	C-10	Spaļenieku ceļš	3,780	grants (šķembu) segums	C0695
655	C-10	Spaļenieku ceļš	0,950	cits segums	C0696
656	C-11	Mencendarbes ceļš	0,560	melns segums	C0697
657	C-11	Mencendarbes ceļš	0,630	cits segums	C0698
658	C-12	Mežniecības ceļš	0,420	melns segums	C0699
659	C-12	Mežniecības ceļš	0,250	grants (šķembu) segums	C0700
660	C-13	Riekstukalna ceļš	1,520	melns segums	C0701
661	C-14	Birztaļu ceļš	1,430	cits segums	C0702
662	C-16	Balku ceļš	0,420	cits segums	C0703
663	C-16	Balku ceļš	1,891	grants (šķembu) segums	C0704
664	C-17	Zaļo ceļš	3,180	grants (šķembu) segums	C0705
665	C-18	Ibenetes ceļš	0,280	grants (šķembu) segums	C0706
666	C-18	Ibenetes ceļš	0,570	grants (šķembu) segums	C0707
667	C-18	Ibenetes ceļš	0,540	cits segums	C0708
668	C-19	Vilšķērstu ceļš	2,270	cits segums	C0709

669	C-21	Lielrubeņu ceļš	1,700	grants (šķembu) segums	C0711
670	C-21	Lielrubeņu ceļš	0,350	cits segums	C0712
671	C-23	Dārziņu ceļš	0,320	grants (šķembu) segums	C0713
672	C-24	Mežuļu ceļš	0,940	grants (šķembu) segums	C0714
673	C-24	Mežuļu ceļš	0,300	cits segums	C0715
674	C-25	Iesalnieku ceļš	1,100	grants (šķembu) segums	C0716
675	C-26	Čoku ceļš	0,240	grants (šķembu) segums	C0717
676	C-26	Čoku ceļš	1,250	cits segums	C0718
677	C-27	Dekmeru ceļš	2,270	grants (šķembu) segums	C0719
678	C-28	Ventu ceļš	1,340	cits segums	C0720
679	C-29	Purmaļu ceļš	0,982	cits segums	C0721
680	C-30	Ceriņu ceļš	0,930	cits segums	C0722
681	C-31	Birzuļu ceļš	1,060	cits segums	C0723
682	C-32	Asenbergu ceļš	0,360	cits segums	C0724
683	C-33	Kausezera ceļš	0,540	grants (šķembu) segums	C0725
684	510	Azandu ceļš	0,210	grants (šķembu) segums	C0726
685	511	Dāku ceļš	0,280	melns segums	C0727
686	511	Dāku ceļš	0,818	cits segums	C0728
687	512	Strautnieku ceļš	1,640	cits segums	C0729
688	513	Klapu ceļš	0,410	melns segums	C0730
689	600	Mežvidu iela	1,050	cits segums	C0731
690	602	Ošu iela	0,200	grants (šķembu) segums	C0732
691	603	Ozolu iela	0,200	grants (šķembu) segums	C0733
692	604	Meža iela	0,470	grants (šķembu) segums	C0734
693	605	Dzirnavu iela	0,215	melns segums	C0735
694	605	Dzirnavu iela	0,088	cits segums	C0849
695	606	Pļavu iela	0,270	melns segums	C0736
696	607	Saules iela	0,048	melns segums	C0850
697	607	Saules iela	0,305	grants (šķembu) segums	C0851
698	607	Saules iela	0,114	grants (šķembu) segums	C0852
699	608	Senču iela	0,091	cits segums	C0853
700	608	Senču iela	0,066	grants (šķembu) segums	C0854
701	608	Senču iela	0,102	grants (šķembu) segums	C0855
702	608	Senču iela	0,138	grants (šķembu) segums	C0944
703	609	Gaišmas iela	0,080	melns segums	C0856
704	609	Gaišmas iela	0,070	cits segums	C0857
705	610	Līču iela	0,150	cits segums	C0737
706	611	Skolas iela	0,825	melns segums	C0738
707	612	Pilskalna iela	0,132	melns segums	C0858
708	612	Pilskalna iela	0,370	melns segums	C0859
709	612	Pilskalna iela	0,347	melns segums	C0860
710	612	Pilskalna iela	0,079	grants (šķembu) segums	C0861
711	613	Stadiona iela	0,080	melns segums	C0739
712	613	Stadiona iela	0,312	cits segums	C0740
713	614	Pētera iela	0,089	melns segums	C0741
714	614	Pētera iela	0,232	cits segums	C0742
715	615	Birzes iela	0,083	grants (šķembu) segums	C0743
716	615	Birzes iela	0,161	cits segums	C0744
717	616	Odu iela	0,090	melns segums	C0862
718	617	Ceriņu iela	0,235	melns segums	C0745
719	618	Zīļu iela	0,070	melns segums	C0746
720	618	Zīļu iela	1,340	melns segums	C0863
721	618	Zīļu iela	0,255	grants (šķembu) segums	C0864
722	619	Kastaņu iela	0,091	melns segums	C0865
723	619	Kastaņu iela	0,325	melns segums	C0866
724	620	Lejas iela	0,291	grants (šķembu) segums	C0747

725	621	Avotu iela	0,479	melns segums	C0748
726	622	Mežmalas iela	0,250	grants (šķembu) segums	C0749
727	622	Mežmalas iela	0,095	melns segums	C0750
728	623	Loka iela	0,080	cits segums	C0751
729	624	Lauku iela	0,170	melns segums	C0867
730	624	Lauku iela	0,245	melns segums	C0868
731	624	Lauku iela	0,105	melns segums	C0869
732	624	Lauku iela	0,455	grants (šķembu) segums	C0870
733	624	Lauku iela	0,110	grants (šķembu) segums	C0871
734	624	Lauku iela	0,080	cits segums	C0872
735	625	Pasta iela	0,171	melns segums	C0752
736	625	Pasta iela	0,231	grants (šķembu) segums	C0873
737	625	Pasta iela	0,110	grants (šķembu) segums	C0874
738	625	Pasta iela	0,113	grants (šķembu) segums	C0875
739	625	Pasta iela	0,122	grants (šķembu) segums	C0876
740	626	Tērmaņa iela	0,070	grants (šķembu) segums	C0755
741	627	Liepu aleja	0,244	melns segums	C0877
742	627	Liepu aleja	0,114	melns segums	C0878
743	627	Liepu aleja	0,095	melns segums	C0879
744	627	Liepu aleja	0,250	grants (šķembu) segums	C0880
745	628	Zaļā iela	0,350	grants (šķembu) segums	C0881
746	629	Riekstu iela	0,270	cits segums	C0757
747	629	Riekstu iela	0,440	grants (šķembu) segums	C0882
748	630	Blaumaņa iela	0,181	grants (šķembu) segums	C0883
749	630	Blaumaņa iela	0,076	grants (šķembu) segums	C0884
750	630	Blaumaņa iela	0,191	grants (šķembu) segums	C0885
751	630	Blaumaņa iela	0,130	grants (šķembu) segums	C0886
752	630	Blaumaņa iela	0,169	grants (šķembu) segums	C0887
753	630	Blaumaņa iela	0,273	cits segums	C0888
754	631	A. Saulieša iela	0,216	grants (šķembu) segums	C0889
755	631	A. Saulieša iela	0,172	grants (šķembu) segums	C0890
756	632	Kalna iela	0,272	grants (šķembu) segums	C0891
757	632	Kalna iela	0,128	grants (šķembu) segums	C0892
758	632	Kalna iela	0,205	grants (šķembu) segums	C0893
759	632	Kalna iela	0,154	grants (šķembu) segums	C0894
760	632	Kalna iela	0,090	cits segums	C0895
761	633	Eglu iela	0,115	cits segums	C0758
762	634	Bērzu iela	0,045	grants (šķembu) segums	C0759
763	634	Bērzu iela	0,170	grants (šķembu) segums	C0896
764	635	Īsā iela	0,070	grants (šķembu) segums	C0760
765	636	Parka iela	0,300	melns segums	C0761
766	636	Parka iela	0,377	melns segums	C0897
767	636	Parka iela	0,298	grants (šķembu) segums	C0898
768	636	Parka iela	0,140	grants (šķembu) segums	C0899
769	636	Parka iela	0,080	cits segums	C0900
770	636	Parka iela	0,108	grants (šķembu) segums	C0945
771	637	Smiļšu iela	0,180	grants (šķembu) segums	C0762
772	638	Dzintaru iela	0,259	grants (šķembu) segums	C0901
773	638	Dzintaru iela	0,073	cits segums	C0902
774	639	Andreja Pumpura iela	0,070	grants (šķembu) segums	C0763
775	639	Andreja Pumpura iela	0,223	cits segums	C0903
776	640	Strēlnieku iela	0,060	grants (šķembu) segums	C0764
777	640	Strēlnieku iela	0,175	cits segums	C0904
778	641	Ķeguma prosp.	1,045	grants (šķembu) segums	C0765
779	641	Ķeguma prosp.	1,250	grants (šķembu) segums	C0766
780	642	Krasta iela	0,600	melns segums	C0767

781	643	Priežu iela	0,230	grants (šķembu) segums	C0768
782	643	Priežu iela	0,209	cits segums	C0905
783	644	Tilta iela	0,065	grants (šķembu) segums	C0906
784	644	Tilta iela	0,126	grants (šķembu) segums	C0907
785	644	Tilta iela	0,040	grants (šķembu) segums	C0908
786	644	Tilta iela	0,102	melns segums	C0909
787	645	Lakstīgalu iela	0,315	grants (šķembu) segums	C0910
788	646	Vecupes iela	0,110	grants (šķembu) segums	C0769
789	647	Vēju iela	0,323	melns segums	C0770
790	648	Dārza iela	0,320	grants (šķembu) segums	C0771
791	649	Lapu iela	0,160	grants (šķembu) segums	C0772
792	650	Rožu iela	0,265	melns segums	C0773
793	651	Sporta iela	0,185	melns segums	C0774
794	652	Ciršu iela	0,086	melns segums	C0911
795	652	Ciršu iela	0,229	melns segums	C0912
796	654	Draudzības iela	0,250	grants (šķembu) segums	C0775
797	655	Upes iela	0,125	grants (šķembu) segums	C0776
798	655	Upes iela	0,228	grants (šķembu) segums	C0913
799	656	Lazdu iela	0,153	grants (šķembu) segums	C0777
800	657	Jāņu iela	0,160	grants (šķembu) segums	C0778
801	658	Ziedu iela	0,120	melns segums	C0779
802	659	Gravas iela	0,130	melns segums	C0780
803	660	Zemes iela	0,120	melns segums	C0781
804	661	Jaunā iela	0,080	grants (šķembu) segums	C0782
805	662	Ārstniecības iela	0,065	melns segums	C0783
806	664	Mazā Ciršu iela	0,142	melns segums	C0916
807	665	Sila iela	0,404	cits segums	C0784
808	666	Stigas iela	0,198	grants (šķembu) segums	C0917
809	666	Stigas iela	0,232	grants (šķembu) segums	C0918
810	667	Dzeņu iela	0,201	grants (šķembu) segums	C0919
811	668	Mazā Sila iela	0,147	cits segums	C0785
812	669	Biedrības iela	0,145	grants (šķembu) segums	C0920
813	669	Biedrības iela	0,046	grants (šķembu) segums	C0921
814	670	Kļavu iela	0,202	grants (šķembu) segums	C0786
815	671	Morisona iela	0,225	melns segums	C0787
816	671	Morisona iela	0,235	grants (šķembu) segums	C0922
817	672	Pārupes iela	0,260	melns segums	C0923
818	672	Pārupes iela	0,126	melns segums	C0924
819	672	Pārupes iela	0,070	melns segums	C0925
820	673	Vanagkalnu iela	1,770	melns segums	C0926
821	673	Vanagkalnu iela	0,545	melns segums	C0927
822	674	Gobu iela	0,065	melns segums	C0788
823	675	Atvaru iela	0,080	melns segums	C0789
824	676	Jakaru iela	0,195	grants (šķembu) segums	C0790
825	677	Nākotnes iela	0,140	cits segums	C0791
826	677	Nākotnes iela	0,145	grants (šķembu) segums	C0928
827	678	Lāču iela	0,100	grants (šķembu) segums	C0792
828	679	Ciņu iela	0,090	grants (šķembu) segums	C0793
829	679	Ciņu iela	0,100	melns segums	C0794
830	679	Ciņu iela	0,179	grants (šķembu) segums	C0929
831	680	Mārsila iela	0,100	grants (šķembu) segums	C0795
832	680	Mārsila iela	0,085	melns segums	C0796
833	680	Mārsila iela	0,145	melns segums	C0930
834	681	Līvānu iela	0,265	grants (šķembu) segums	C0797
835	681	Līvānu iela	0,035	melns segums	C0931
836	681	Līvānu iela	0,190	grants (šķembu) segums	C0932

837	682	Burtnieku iela	0,209	grants (šķembu) segums	C0798
838	683	Cīrulīšu iela	0,090	grants (šķembu) segums	C0799
839	684	Tīrumu iela	0,070	cits segums	C0800
840	685	Dīķu iela	0,617	melns segums	C0933
841	685	Dīķu iela	0,412	grants (šķembu) segums	C0934
842	685	Dīķu iela	0,084	cits segums	C0935
843	686	Lapeģļu iela	0,200	melns segums	C0801
844	686	Lapeģļu iela	0,240	cits segums	C0936
845	687	Pērses iela	0,141	grants (šķembu) segums	C0802
846	688	Vītolu iela	0,180	melns segums	C0803
847	689	Zeltkalnu iela	0,434	melns segums	C0804
848	690	Kraujas iela	0,140	grants (šķembu) segums	C0805
849	690	Kraujas iela	0,040	grants (šķembu) segums	C0806
850	691	Loču iela	0,323	cits segums	C0807
851	692	Apšu iela	0,155	cits segums	C0808
852	693	Saulgriežu iela	0,296	grants (šķembu) segums	C0809
853	693	Saulgriežu iela	0,189	cits segums	C0937
854	694	Silmaču iela (bij.Urlu ceļš)	0,388	grants (šķembu) segums	C0938
855	694	Silmaču iela (bij.Urlu ceļš)	2,258	grants (šķembu) segums	C0939
856	695	Niagāras iela	0,066	melns segums	C0810
857	696	Laiņu iela	0,172	cits segums	C0940
858	696	Laiņu iela	0,219	cits segums	C0941
859	697	Steltes iela	0,305	grants (šķembu) segums	C0811
860	698	Teiku iela	0,059	grants (šķembu) segums	C0812
861	514	Mazlēpju iela	0,390	melns segums	C0814
862	515	Vaivarāju iela	0,333	grants (šķembu) segums	C0815
863	516	Piebalgas iela	0,857	grants (šķembu) segums	C0816
864	517	Ozoliņu ceļš	0,511	grants (šķembu) segums	C0832
865	C-34	Ērču ceļš	0,570	cits segums	C0820
866	520	Intes iela	0,060	grants (šķembu) segums	C0821
867	521	Vidzemnieku iela	0,105	grants (šķembu) segums	C0823
868	216	V2D nobrauktuve	0,473	melns segums	C0824
869	401	Šķūņu iela	0,143	grants (šķembu) segums	C0825
870	401	Šķūņu iela	0,096	grants (šķembu) segums	C0826
871	503	Rasas iela	0,050	grants (šķembu) segums	C0827
872	C-20	Arāju ceļš	1,290	grants (šķembu) segums	C0839
873	C-6	Sniedzū ceļš	2,310	grants (šķembu) segums	C0838
874	C-15	Briežu ceļš	1,825	grants (šķembu) segums	C0841
875	550	Ālupu ceļš	0,191	grants (šķembu) segums	C0842
876	516	Brūveru ceļš	0,260	grants (šķembu) segums	C0843
877	517	Rāžukalna ceļš	0,097	grants (šķembu) segums	C0844
878	517	Rāžukalna ceļš	0,100	grants (šķembu) segums	C0845
879	517	Rāžukalna ceļš	0,132	grants (šķembu) segums	C0846
880	518	Piebalgu ceļš	0,310	grants (šķembu) segums	C0847
881	520	Silarāju ceļš	0,092	grants (šķembu) segums	C0848
882	PN0200	Pērkona iela	0,174	Nav definēts	P0245
883	PN0141	Ainavas iela	0,745	Nav definēts	P0175
884	PN0014	Upēņu iela	0,246	Nav definēts	P0016
885	PN0017	Grotas iela	0,256	Nav definēts	P0019
886	PN0013	Papeļu iela	0,229	Nav definēts	P0015
887	PN0151	Bez nosaukuma	0,515	Nav definēts	P0186
888	PN0037	? Melnezera iela	0,253	Nav definēts	P0043
889	PN0033	Olektes iela	0,447	grants (šķembu) segums	P0036
890	PN0201	Čaulu iela	0,247	Nav definēts	P0246
891	PN0155	nav	1,120	Nav definēts	P0190
892	PN0156	nav	1,113	Nav definēts	P0191

893	PN0095	? Beināra iela	0,179	Nav definēts	P0119
894	PN0095	? Beināra iela	0,277	Nav definēts	P0120
895	PN0095	? Beināra iela	0,168	Nav definēts	P0121
896	PN0098	Laudas iela	0,281	Nav definēts	P0124
897	PN0160	Bez nosaukuma	0,595	Nav definēts	P0195
898	PN0104	Vērdu iela	0,269	Nav definēts	P0130
899	PN0089	Ābeļu iela	0,564	Nav definēts	P0110
900	PN0164	Gravu iela	0,208	Nav definēts	P0200
901	PN0164	Gravu iela	0,139	Nav definēts	P0199
902	PN0164	Gravu iela	0,661	Nav definēts	P0201
903	PN0167	Pludmales iela	0,535	Nav definēts	P0206
904	PN0166	Bez nosaukuma	0,223	Nav definēts	P0204
905	PN0166	Bez nosaukuma	0,464	Nav definēts	P0205
906	PN0188	Pīlādžu iela	0,360	Nav definēts	P0230
907	PN0189	Sērmūkšu iela	0,182	Nav definēts	P0231
908	PN0182	? Renceļu ceļš	0,698	Nav definēts	P0222
909	PN0182	? Renceļu ceļš	0,645	Nav definēts	P0223
910	PN0199	? Mākoņu iela	0,147	Nav definēts	P0243
911	PN0199	? Mākoņu iela	0,174	Nav definēts	P0244
912	PN0192	Jauntiturgas iela	0,422	Nav definēts	P0236
913	PN0142	Stendes iela	0,254	Nav definēts	P0176
914	PN0142	Stendes iela	0,171	Nav definēts	P0177
915	PN0191	Vizuļu iela	0,362	Nav definēts	P0234
916	PN0075	Liedaga iela	0,228	Nav definēts	P0096
917	PN0052	Kaivu iela	0,452	Nav definēts	P0063
918	PN0052	Kaivu iela	0,452	Nav definēts	P0064
919	PN0032	Slokas iela	0,687	Nav definēts	P0035
920	PN0039	Baltezera iela	0,115	Nav definēts	P0045
921	PN0028	Sapņu iela	0,078	Nav definēts	P0034
922	PN0028	Sapņu iela	0,235	Nav definēts	P0030
923	PN0154	? Ceļš Veckalni	0,651	Nav definēts	P0189
924	PN0041	Straumes iela	0,033	grants (šķembu) segums	P0048
925	PN0041	Straumes iela	0,042	grants (šķembu) segums	P0050
926	PN0041	Straumes iela	0,028	grants (šķembu) segums	P0052
927	PN0042	Dārtas iela	0,196	Nav definēts	P0053
928	PN0034	Svēteļa iela	0,384	grants (šķembu) segums	P0040
929	PN0034	Svēteļa iela	0,422	grants (šķembu) segums	P0039
930	PN0045	Bez nosaukuma	0,405	Nav definēts	P0056
931	PN0026	Bez nosaukuma	0,551	Nav definēts	P0028
932	PN0079	Veisu iela	0,627	Nav definēts	P0100
933	PN0080	Stārķu iela	0,429	Nav definēts	P0101
934	PN0159	nav	0,113	Nav definēts	P0194
935	PN0093	Varavīksnes iela	0,217	Nav definēts	P0116
936	PN0093	Varavīksnes iela	0,487	Nav definēts	P0117
937	PN0092	Mazā Senču iela	0,882	Nav definēts	P0114
938	PN0092	Mazā Senču iela	0,691	Nav definēts	P0115
939	PN0202	Bez nosaukuma	0,550	Nav definēts	P0247
940	PN0115	Bez nosaukuma	0,213	Nav definēts	P0143
941	PN0096	Bez nosaukuma	0,507	Nav definēts	P0122
942	PN0122	Ziedputekšņu iela	0,357	Nav definēts	P0150
943	PN0120	Kanāla iela	0,323	Nav definēts	P0148
944	PN0129	Bez nosaukuma	0,235	Nav definēts	P0161
945	PN0185	Bez nosaukuma	0,927	Nav definēts	P0226
946	PN0190	? Āraišu iela	0,216	Nav definēts	P0232
947	PN0190	? Āraišu iela	0,233	Nav definēts	P0233
948	PN0015	Pieneņu iela	0,148	Nav definēts	P0017

949	PN0002	Rudzāju iela	0,909	Nav definēts	P0004
950	PN0078	Rakaru iela	0,936	Nav definēts	P0099
951	PN0035	Melnezera iela	0,479	Nav definēts	P0041
952	PN0029	Inču iela	0,179	Nav definēts	P0031
953	PN0031	Viļņu iela	0,343	Nav definēts	P0033
954	PN0047	Acāliju iela	0,292	Nav definēts	P0058
955	PN0152	Bez nosaukuma	0,324	Nav definēts	P0187
956	PN0084	Rēderu iela	0,321	Nav definēts	P0105
957	PN0082	Upenieku iela	0,154	Nav definēts	P0103
958	PN0158	nav	0,262	Nav definēts	P0193
959	PN0124	Vecozolu iela	0,443	Nav definēts	P0152
960	PN0101	Bez nosaukuma	0,303	Nav definēts	P0127
961	PN0110	Dzeņu iela	0,953	Nav definēts	P0136
962	PN0106	Jaunnoru iela	0,160	Nav definēts	P0132
963	PN0187	? Bērzumnieku iela	0,236	Nav definēts	P0228
964	PN0187	? Bērzumnieku iela	0,421	Nav definēts	P0229
965	PN0171	Bez nosaukuma	0,173	Nav definēts	P0211
966	PN0194	Pils iela	0,328	Nav definēts	P0238
967	PN0195	Magnoliju iela	0,353	Nav definēts	P0239
968	PN0068	Dzervju iela	0,206	Nav definēts	P0084
969	PN0068	Dzervju iela	0,206	Nav definēts	P0085
970	PN0067	Pakavu iela	0,224	Nav definēts	P0083
971	PN0066	Cālišpurva iela	0,136	Nav definēts	P0082
972	PN0070	Lapenieku iela	0,363	Nav definēts	P0090
973	PN0070	Lapenieku iela	0,179	Nav definēts	P0087
974	PN0070	Lapenieku iela	0,133	Nav definēts	P0088
975	PN0137	Ceļš Skujnieku mežs- A5	0,678	Nav definēts	P0169
976	PN0137	Ceļš Skujnieku mežs- A5	0,585	Nav definēts	P0170
977	PN0150	Bez nosaukuma	0,639	Nav definēts	P0185
978	PN0051	Sporta iela	0,334	Nav definēts	P0062
979	PN0027	Kameņu iela	0,322	Nav definēts	P0029
980	PN0043	Lakstu iela	0,177	Nav definēts	P0054
981	PN0083	Runcišu iela	0,138	Nav definēts	P0104
982	PN0162	Bez nosaukuma	0,140	Nav definēts	P0197
983	PN0112	Ērgļu iela	0,056	Nav definēts	P0138
984	PN0112	Ērgļu iela	0,074	Nav definēts	P0139
985	PN0102	Zemes iela	0,222	Nav definēts	P0128
986	PN0097	Ciniju iela	0,375	Nav definēts	P0123
987	PN0163	Bez nosaukuma	0,288	Nav definēts	P0198
988	PN0126	Medus iela	0,129	grants (šķembu) segums	P0156
989	PN0174	Bez nosaukuma	0,348	Nav definēts	P0214
990	PN0147	Bez nosaukuma	0,045	Nav definēts	P0182
991	PN0065	Lāču iela	0,201	Nav definēts	P0079
992	PN0065	Lāču iela	0,255	Nav definēts	P0081
993	PN0065	Lāču iela	0,255	Nav definēts	P0080
994	PN0193	Tērvetes iela	0,293	Nav definēts	P0237
995	PN0073	Gāzes iela	0,353	Nav definēts	P0093
996	PN0018	Ezera iela	0,101	Nav definēts	P0020
997	PN0138	Bez nosaukuma	0,151	Nav definēts	P0171
998	PN0022	Zeltozola iela	0,883	Nav definēts	P0024
999	PN0044	Robežu iela	0,225	Nav definēts	P0055
1000	PN0161	Bez nosaukuma	0,223	Nav definēts	P0196
1001	PN0103	Ēdenes iela	0,231	Nav definēts	P0129
1002	PN0099	Loreķu iela	0,376	Nav definēts	P0125
1003	PN0105	Bez nosaukuma	0,377	Nav definēts	P0131
1004	PN0109	Katrīnas iela	0,144	Nav definēts	P0135

1005	PN0177	Bez nosaukuma	0,488	Nav definēts	P0217
1006	PN0149	Dzērveņu iela	0,434	Nav definēts	P0184
1007	PN0072	Abavas iela	0,215	Nav definēts	P0092
1008	PN0071	Tālavas iela	0,212	Nav definēts	P0091
1009	PN0139	Rosmes iela	0,434	Nav definēts	P0173
1010	PN0139	Rosmes iela	0,558	Nav definēts	P0172
1011	PN0140	Oleru iela	0,156	Nav definēts	P0174
1012	PN0006	Jupitera iela	0,229	Nav definēts	P0008
1013	PN0040	Sidrabu iela	0,096	Nav definēts	P0046
1014	PN0030	Salas iela	0,274	Nav definēts	P0032
1015	PN0021	Staru iela	0,527	Nav definēts	P0023
1016	PN0046	Krastmalas iela	0,511	Nav definēts	P0057
1017	PN0094	Bez nosaukuma	0,509	Nav definēts	P0118
1018	PN0118	nav	1,108	Nav definēts	P0146
1019	PN0125	Umalises iela	0,405	grants (šķembu) segums	P0153
1020	PN0125	Umalises iela	0,170	grants (šķembu) segums	P0154
1021	PN0172	Lapsiņu iela	0,300	Nav definēts	P0212
1022	PN0143	Bez nosaukuma	0,129	Nav definēts	P0178
1023	PN0074	Everesta iela	0,208	Nav definēts	P0095
1024	PN0074	Everesta iela	0,198	Nav definēts	P0094
1025	PN0053	Bez nosaukuma	0,540	Nav definēts	P0065
1026	PN0036	Mārtiņa iela	0,336	Nav definēts	P0042
1027	PN0038	Duglāzijas iela	0,128	Nav definēts	P0044
1028	PN0023	Bez nosaukuma	0,307	Nav definēts	P0025
1029	PN0081	Salienas iela	0,161	Nav definēts	P0102
1030	PN0157	nav	0,248	Nav definēts	P0192
1031	PN0100	Nāras iela	0,373	Nav definēts	P0126
1032	PN0114	? nav	0,174	Nav definēts	P0142
1033	PN0113	Strazdu iela	0,353	Nav definēts	P0140
1034	PN0113	Strazdu iela	0,080	Nav definēts	P0141
1035	PN0123	Zīlēnu iela	0,222	Nav definēts	P0151
1036	PN0134	Cirsma iela	0,457	Nav definēts	P0166
1037	PN0135	Līdumu iela	0,322	Nav definēts	P0167
1038	PN0132	Vagaru iela	0,282	Nav definēts	P0164
1039	PN0165	? Kalna Gravas iela	0,144	Nav definēts	P0203
1040	PN0165	? Kalna Gravas iela	0,157	Nav definēts	P0202
1041	PN0144	Bez nosaukuma	0,179	Nav definēts	P0179
1042	PN0196	Arāju iela	0,390	Nav definēts	P0240
1043	PN0197	Austrumu iela	0,413	Nav definēts	P0241
1044	PN0198	Vecpiebalgas iela	0,442	Nav definēts	P0242
1045	PN0016	Mākoņlejas iela	0,094	Nav definēts	P0018
1046	PN0077	Čiekuru iela	0,612	Nav definēts	P0098
1047	PN0087	Bez nosaukuma	0,151	Nav definēts	P0108
1048	PN0121	Palienas iela	0,229	Nav definēts	P0149
1049	PN0116	Bez nosaukuma	0,252	Nav definēts	P0144
1050	PN0133	Celmiņu iela	0,532	Nav definēts	P0165
1051	PN0168	Avotiņu iela	0,219	Nav definēts	P0207
1052	PN0181	? Ratnieku ceļš	0,524	Nav definēts	P0221
1053	PN0055	Apiņu iela	0,543	Nav definēts	P0067
1054	PN0057	Bez nosaukuma	0,386	Nav definēts	P0069
1055	PN0058	Bez nosaukuma	0,092	Nav definēts	P0070
1056	PN0056	Bez nosaukuma	0,275	Nav definēts	P0068
1057	PN0060	Stādiņu iela	0,383	Nav definēts	P0072
1058	PN0061	Loka iela	0,116	grants (šķembu) segums	P0073
1059	PN0062	Bez nosaukuma	0,157	Nav definēts	P0076
1060	PN0062	Bez nosaukuma	0,157	Nav definēts	P0075

1061	PN0063	Ziemas iela	0,085	Nav definēts	P0077
1062	PN0064	Vasaras iela	0,107	Nav definēts	P0078
1063	PN0054	Gerantu iela	0,293	Nav definēts	P0066
1064	PN0009	Mākoņu iela	0,482	Nav definēts	P0011
1065	PN0011	Zvaigžņu iela	0,335	Nav definēts	P0013
1066	PN0010	Debess iela	0,225	Nav definēts	P0012
1067	PN0012	Bez nosaukuma	0,307	Nav definēts	P0014
1068	PN0007	Saturna iela	0,143	Nav definēts	P0009
1069	PN0008	Marsa iela	0,178	Nav definēts	P0010
1070	PN0005	Klinšu iela	0,648	Nav definēts	P0007
1071	PN0004	Veczariņu iela	0,423	Nav definēts	P0006
1072	PN0003	Miltēņu iela	0,483	Nav definēts	P0005
1073	PN0001	Silmalas iela	1,250	cits segums	P0001
1074	PN0048	Kronišu iela	0,453	Nav definēts	P0059
1075	PN0049	Kurpišu iela	0,182	Nav definēts	P0060
1076	PN0069	Bez nosaukuma	0,034	Nav definēts	P0086
1077	PN0085	Bez nosaukuma	0,731	Nav definēts	P0106
1078	PN0108	? Mednieku iela	0,196	Nav definēts	P0134
1079	PN0127	nav	1,229	Nav definēts	P0158
1080	PN0178	Bez nosaukuma	0,157	Nav definēts	P0218
1081	PN0183	Pilskalna ceļš	0,479	Nav definēts	P0224
1082	PN0184	Strēlnieku ceļš	0,477	Nav definēts	P0225
1083	PN0169	Drunķu ceļš	0,199	Nav definēts	P0209
1084	PN0169	Drunķu ceļš	0,040	Nav definēts	P0208
1085	PN0136	Bez nosaukuma	0,978	Nav definēts	P0168
1086	PN0107	Noras iela	0,087	Nav definēts	P0133
1087	PN0175	Ciema ceļš	0,183	Nav definēts	P0215
1088	PN0146	? Vāveres-Ratnieki-Stegulī	0,277	Nav definēts	P0181
1089	PN0119	Druvas iela	0,164	Nav definēts	P0147
1090	PN0086	Dālderu iela	0,313	Nav definēts	P0107
1091	PN0050	Asteru iela	0,115	Nav definēts	P0061
1092	PN0111	Dzegužu iela	0,178	Nav definēts	P0137
1093	PN0059	Airītes iela	0,126	Nav definēts	P0071
1094	PN0145	A/C V7-Meža pinči	0,109	Nav definēts	P0180
1095	PN0173	Avarstu ceļš	0,170	Nav definēts	P0213
1096	PN0076	Bez nosaukuma	0,129	Nav definēts	P0097
1097	PN0090	nav	0,256	Nav definēts	P0111
1098	PN0090	nav	0,823	Nav definēts	P0112
1099	PN0091	nav	0,191	Nav definēts	P0113
1100	PN0128	A/C P85 - Klanģi	0,440	Nav definēts	P0159
1101	PN0128	A/C P85 - Klanģi	0,236	Nav definēts	P0160
1102	PN0148	Tilta iela	0,030	Nav definēts	P0183
1103	PN0130	Sipolu iela	0,053	Nav definēts	P0162
1104	PN0131	Stiķeņu iela	0,122	Nav definēts	P0163
1105	PN0153	Bez nosaukuma	0,375	Nav definēts	P0188
1106	PN0024	Indriķa iela	0,641	Nav definēts	P0026
1107	PN0025	Bez nosaukuma	0,522	Nav definēts	P0027
1108	PN0088	Akmeņkaļu iela	0,436	Nav definēts	P0109
1109	PN0117	Ausekļu iela	1,167	Nav definēts	P0145
1110	PN0179	Karjerdīka ceļš	0,526	Nav definēts	P0219
1111	PN0170	Ceplīšu ceļš	0,695	Nav definēts	P0210
1112	699	Grafita iela	0,115	grants (šķembu) segums	C0947
1113	700	Krāsu bulvāris	0,369	grants (šķembu) segums	C0948
1114	701	Māliņu ceļš	0,540	grants (šķembu) segums	C0949
1115	702	Avarstu ceļš	0,310	grants (šķembu) segums	C0950
1116	703	Laimiņu iela	0,116	melns segums	C0951

1117	704	Vaiņņu iela	0,178	grants (šķembu) segums	C0952
		Kopā:	424,51 km		
			226,97 km	<u>grants (šķembu) segums</u>	
			88 km	<u>melnais segums</u>	
			33,2 km	<u>cits segums</u>	
			0,62 km	<u>bruģakmens segums</u>	
			75,71 km	<u>Nav definēts</u>	

Apstiprinu:

Ķekavas novada pašvaldība
izpilddirektore J.Jansone

Apstiprinu:

SIA "Ķekavas sadzīves servisa centrs"
U. Blicavs
valdes loceklis

Ziemas perioda ceļu uzturēšana

Uzņēmums:

Sabiedrība ar ierobežotu atbildību "Ķekavas sadzīves servisa centrs"

Npk	Ceļa numurs	Ceļa nosaukums	Nodalījuma garums, km	Seguma veids	Ceļa nodalījuma inv.nr
1	500	Akotu iela	0,210	grants (šķembu) segums	C0001
2	500	Akotu iela	0,194	melns segums	C0002
3	500	Akotu iela	0,205	grants (šķembu) segums	C0817
4	23	Akmeņkaļu iela	0,248	grants (šķembu) segums	C0003
5	23	Akmeņkaļu iela	0,090	grants (šķembu) segums	C0004
6	23	Akmeņkaļu iela	0,206	grants (šķembu) segums	C0005
7	180	Priežu iela	0,190	melns segums	C0006
8	180	Priežu iela	0,470	melns segums	C0007
9	203	Smilšu iela	0,451	melns segums	C0008
10	213	Upes iela	0,364	melns segums	C0009
11	214	Upeslīču iela	0,398	melns segums	C0010
12	230	Vītolu iela	0,094	melns segums	C0012
13	2	Zvīņu iela	0,258	grants (šķembu) segums	C0013
14	25	Aniķu iela	0,157	cits segums	C0014
15	104	Ieziņu iela	0,264	grants (šķembu) segums	C0015
16	104	Ieziņu iela	0,055	grants (šķembu) segums	C0016
17	132	Kursas iela	0,179	grants (šķembu) segums	C0017
18	132	Kursas iela	0,594	grants (šķembu) segums	C0018
19	139	Lāču iela	0,204	grants (šķembu) segums	C0019
20	140	Lādes iela	0,152	grants (šķembu) segums	C0020
21	146	Lūku iela	0,050	grants (šķembu) segums	C0021
22	146	Lūku iela	0,176	grants (šķembu) segums	C0022
23	196	Rūķu iela	0,130	grants (šķembu) segums	C0023
24	209	Troļļu iela	0,188	grants (šķembu) segums	C0024
25	228	Vītiņu iela	0,027	grants (šķembu) segums	C0025
26	228	Vītiņu iela	0,074	grants (šķembu) segums	C0026
27	156	Mārciņu iela	0,137	grants (šķembu) segums	C0028
28	156	Mārciņu iela	0,319	grants (šķembu) segums	C0029
29	422	Vizlas iela	0,112	grants (šķembu) segums	C0030
30	429	Paletes iela	0,592	grants (šķembu) segums	C0031
31	444	Zelta iela	0,064	grants (šķembu) segums	C0033
32	447	Lazūras iela	0,126	grants (šķembu) segums	C0034
33	448	Debeszilā iela	0,129	grants (šķembu) segums	C0035
34	449	Perlamutra iela	0,132	grants (šķembu) segums	C0036
35	450	Purpura iela	0,138	grants (šķembu) segums	C0037
36	451	Karmīna iela	0,133	grants (šķembu) segums	C0038
37	452	Okera iela	0,133	grants (šķembu) segums	C0039
38	453	Dzelzs iela	0,126	grants (šķembu) segums	C0040
39	483	Akrīla iela	0,186	grants (šķembu) segums	C0041
40	484	Bāzes iela	0,044	grants (šķembu) segums	C0042
41	424	Baltā iela	1,044	grants (šķembu) segums	C0044
42	430	Mazā Baltā iela	0,065	grants (šķembu) segums	C0045
43	425	Zelta iela	0,692	grants (šķembu) segums	C0046
44	428	Mazā Zelta iela	0,064	grants (šķembu) segums	C0047
45	426	Sudraba iela	0,658	grants (šķembu) segums	C0048
46	431	Bronzas iela	0,064	grants (šķembu) segums	C0049
47	454	Upmalas iela	0,230	grants (šķembu) segums	C0050
48	432	Kobalta iela	0,064	grants (šķembu) segums	C0051
49	455	Upmalas iela	0,879	grants (šķembu) segums	C0052
50	445	Sveķu iela	0,124	grants (šķembu) segums	C0053
51	433	Kaļķu iela	0,060	grants (šķembu) segums	C0055
52	458	Kaļķu iela	0,065	grants (šķembu) segums	C0056
53	446	Mazā Sudraba iela	0,064	grants (šķembu) segums	C0057
54	459	Mazā Sudraba iela	0,106	grants (šķembu) segums	C0058
55	24	Akmeņsalas iela	0,105	melns segums	C0059
56	60	Aroniju iela	0,128	grants (šķembu) segums	C0060

57	41	Asteru iela	0,796	melnais segums	C0061
58	41	Asteru iela	0,078	melnais segums	C0062
59	41	Asteru iela	0,195	melnais segums	C0063
60	58	Ābolu iela	0,145	cits segums	C0064
61	58	Ābolu iela	0,027	melnais segums	C0065
62	58	Ābolu iela	0,035	cits segums	C0066
63	33	Bērzu iela	0,265	grants (šķembu) segums	C0067
64	57	Bumbieru iela	0,133	cits segums	C0068
65	47	Cepļa iela	0,285	grants (šķembu) segums	C0069
66	47	Cepļa iela	0,267	grants (šķembu) segums	C0070
67	48	Ceriņu iela	0,294	grants (šķembu) segums	C0071
68	59	Cidoniju iela	0,129	grants (šķembu) segums	C0072
69	64	Ciruļu iela	0,312	grants (šķembu) segums	C0073
70	64	Ciruļu iela	0,029	cits segums	C0074
71	68	Dāliju iela	0,262	grants (šķembu) segums	C0075
72	68	Dāliju iela	0,034	cits segums	C0076
73	78	Delfiniju iela	0,147	grants (šķembu) segums	C0077
74	63	Egļu iela	0,630	melnais segums	C0078
75	63	Egļu iela	0,131	grants (šķembu) segums	C0079
76	88	Flokšu iela	0,357	grants (šķembu) segums	C0080
77	84	Gerberu iela	0,172	grants (šķembu) segums	C0081
78	105	Indriķa iela	0,462	grants (šķembu) segums	C0084
79	87	Īrisu iela	0,152	grants (šķembu) segums	C0085
80	113	Jasmīnu iela	0,148	melnais segums	C0086
81	123	Kazeņu iela	0,174	melnais segums	C0087
82	123	Kazeņu iela	0,129	melnais segums	C0088
83	131	Krizantēmu iela	0,251	grants (šķembu) segums	C0089
84	80	Krokusu iela	0,176	grants (šķembu) segums	C0090
85	76	Lavandu iela	0,293	melnais segums	C0091
86	66	Lefkoju iela	0,319	grants (šķembu) segums	C0092
87	471	Lielā iela	0,047	grants (šķembu) segums	C0093
88	56	Liliju iela	0,261	melnais segums	C0094
89	62	Limoniju iela	0,337	grants (šķembu) segums	C0095
90	147	Madaru iela	0,236	melnais segums	C0096
91	148	Magoņu iela	0,450	grants (šķembu) segums	C0097
92	81	Mazā iela	0,041	grants (šķembu) segums	C0099
93	514	Mazlēpju iela	0,097	melnais segums	C0100
94	85	Narcišu iela	0,173	grants (šķembu) segums	C0101
95	40	Naudītes iela	0,335	grants (šķembu) segums	C0102
96	40	Naudītes iela	0,071	melnais segums	C0103
97	40	Naudītes iela	0,023	melnais segums	C0104
98	166	Miera iela	0,110	cits segums	C0105
99	77	Ozolu iela	0,137	grants (šķembu) segums	C0106
100	61	Plūmju iela	0,126	grants (šķembu) segums	C0107
101	178	Pļavniekkalna iela	1,884	melnais segums	C0108
102	55	Prīmulu iela	0,299	grants (šķembu) segums	C0109
103	182	Pureņu iela	0,193	melnais segums	C0110
104	193	Roņu iela	0,345	melnais segums	C0111
105	82	Rozīšu iela	0,066	grants (šķembu) segums	C0112
106	194	Rožu iela	0,194	melnais segums	C0113
107	74	Rudzupuķu iela	0,337	grants (šķembu) segums	C0114
108	83	Samteņu iela	0,087	melnais segums	C0115
109	83	Samteņu iela	0,064	grants (šķembu) segums	C0116
110	198	Saulgriežu iela	0,338	melnais segums	C0117
111	201	Slokas iela	0,095	grants (šķembu) segums	C0828
112	204	Sporta iela	0,042	grants (šķembu) segums	C0118
113	204	Sporta iela	0,148	melnais segums	C0119
114	212	Tulpju iela	0,283	melnais segums	C0120
115	75	Vecā iela	0,101	grants (šķembu) segums	C0121
116	79	Veroniku iela	0,162	grants (šķembu) segums	C0122

117	72	Vēju iela	0,656	melnais segums	C0123
118	70	Vijolišu iela	0,272	grants (šķembu) segums	C0124
119	86	Zemeņu iela	0,173	grants (šķembu) segums	C0125
120	501	Ķiršu iela	0,060	grants (šķembu) segums	C0126
121	502	Pīpeņu iela	0,170	grants (šķembu) segums	C0127
122	145	Liepziedu iela	0,165	grants (šķembu) segums	C0129
123	145	Liepziedu iela	0,725	grants (šķembu) segums	C0130
124	189	Rēderu iela	1,317	grants (šķembu) segums	C0131
125	21	Airītes iela	0,748	grants (šķembu) segums	C0132
126	99	Elektriķu iela	0,250	grants (šķembu) segums	C0133
127	99	Elektriķu iela	0,482	grants (šķembu) segums	C0134
128	268	Kartupeļu iela	0,065	melnais segums	C0135
129	268	Kartupeļu iela	0,208	melnais segums	C0136
130	164	Mežmalas iela	0,650	melnais segums	C0140
131	164	Mežmalas iela	0,050	grants (šķembu) segums	C0141
132	206	Sūnu iela	0,820	grants (šķembu) segums	C0142
133	233	Zālītes iela	0,930	melnais segums	C0143
134	233	Zālītes iela	0,408	melnais segums	C0144
135	233	Zālītes iela	0,978	melnais segums	C0829
136	258	Lapenieku iela	0,171	melnais segums	C0145
137	258	Lapenieku iela	0,176	melnais segums	C0146
138	93	Dviņu iela	0,253	grants (šķembu) segums	C0148
139	266	Dzintaru iela	0,105	grants (šķembu) segums	C0149
140	92	Krusas iela	0,245	grants (šķembu) segums	C0150
141	94	Lietus iela	0,091	grants (šķembu) segums	C0151
142	160	Melleņu iela	0,260	grants (šķembu) segums	C0152
143	160	Melleņu iela	0,324	cits segums	C0153
144	161	Melngāļi	0,023	melnais segums	C0154
145	161	Melngāļi	0,077	grants (šķembu) segums	C0155
146	263	Olišu iela	0,147	grants (šķembu) segums	C0156
147	95	Pelnu iela	0,166	grants (šķembu) segums	C0157
148	98	Rīta iela	0,132	grants (šķembu) segums	C0158
149	265	Sarmas iela	0,157	grants (šķembu) segums	C0159
150	264	Stūra iela	0,132	grants (šķembu) segums	C0160
151	262	Tāles iela	0,081	grants (šķembu) segums	C0161
152	260	Tilta iela	0,495	grants (šķembu) segums	C0162
153	261	Urdziņu iela	0,269	grants (šķembu) segums	C0163
154	97	Vakara iela	0,112	grants (šķembu) segums	C0164
155	324	Varavīksnes iela	0,294	grants (šķembu) segums	C0165
156	30	Avotu iela	0,252	grants (šķembu) segums	C0166
157	102	Graudu iela	0,188	grants (šķembu) segums	C0167
158	102	Graudu iela	0,129	grants (šķembu) segums	C0168
159	117	Kalmju iela	0,084	grants (šķembu) segums	C0169
160	117	Kalmju iela	0,101	cits segums	C0170
161	125	Kārķu iela	0,402	grants (šķembu) segums	C0171
162	125	Kārķu iela	0,154	grants (šķembu) segums	C0172
163	136	Lauku iela	0,040	grants (šķembu) segums	C0173
164	136	Lauku iela	0,849	grants (šķembu) segums	C0174
165	141	Lejas iela	0,379	grants (šķembu) segums	C0175
166	155	Mālu iela	0,602	melnais segums	C0176
167	155	Mālu iela	0,278	grants (šķembu) segums	C0177
168	162	Meža iela	0,086	melnais segums	C0178
169	162	Meža iela	0,067	melnais segums	C0179
170	162	Meža iela	0,103	cits segums	C0180
171	162	Meža iela	0,117	grants (šķembu) segums	C0181
172	165	Mētru iela	0,029	grants (šķembu) segums	C0182
173	165	Mētru iela	0,146	grants (šķembu) segums	C0183
174	169	Niedru iela	0,900	grants (šķembu) segums	C0184
175	170	Odukalna iela	0,574	melnais segums	C0185
176	170	Odukalna iela	0,174	grants (šķembu) segums	C0186

177	173	Platā iela	0,134	grants (šķembu) segums	C0187
178	179	Pļavas iela	1,752	melnais segums	C0189
179	179	Pļavas iela	0,267	grants (šķembu) segums	C0190
180	197	Saules iela	0,720	melnais segums	C0191
181	202	Smilgu iela	0,143	grants (šķembu) segums	C0192
182	202	Smilgu iela	0,250	grants (šķembu) segums	C0193
183	207	Šķērsiela	0,174	grants (šķembu) segums	C0194
184	220	Vārpu iela	0,166	grants (šķembu) segums	C0195
185	220	Vārpu iela	0,149	grants (šķembu) segums	C0196
186	226	Vīdus iela	0,152	grants (šķembu) segums	C0197
187	235	Ziedu iela	0,573	melnais segums	C0198
188	238	Jaunā Kalna iela	0,477	grants (šķembu) segums	C0199
189	51	Dārza iela	0,132	grants (šķembu) segums	C0200
190	118	Kalna iela	0,419	melnais segums	C0201
191	124	Kāpu iela	0,093	grants (šķembu) segums	C0202
192	124	Kāpu iela	0,271	melnais segums	C0203
193	128	Krasta iela	0,364	melnais segums	C0204
194	143	Liepu aleja	0,377	melnais segums	C0205
195	144	Liepu iela	0,176	grants (šķembu) segums	C0206
196	152	Mazā Krūmu iela	0,105	grants (šķembu) segums	C0207
197	171	Paegļu iela	0,163	grants (šķembu) segums	C0208
198	183	Purmaļu iela	0,261	melnais segums	C0209
199	183	Purmaļu iela	0,138	melnais segums	C0210
200	185	Purvu iela	0,212	melnais segums	C0211
201	188	Rāmavas iela	0,075	melnais segums	C0212
202	188	Rāmavas iela	0,246	melnais segums	C0213
203	188	Rāmavas iela	1,143	melnais segums	C0214
204	188	Rāmavas iela	0,687	melnais segums	C0215
205	192	Rītupes iela	0,259	melnais segums	C0216
206	234	Zāļu iela	0,169	grants (šķembu) segums	C0217
207	28	Atpūtas iela	0,300	melnais segums	C0218
208	49	Cītaru iela	0,149	melnais segums	C0220
209	319	Izstāžu iela	0,210	melnais segums	C0222
210	319	Izstāžu iela	0,037	grants (šķembu) segums	C0959
211	114	Jaunatnes iela	0,229	melnais segums	C0223
212	114	Jaunatnes iela	0,212	melnais segums	C0224
213	153	Mazā Rāmavas iela	0,211	melnais segums	C0225
214	153	Mazā Rāmavas iela	0,420	grants (šķembu) segums	C0226
215	267	Meistaru iela	0,375	melnais segums	C0227
216	29	Aveņu iela	0,204	melnais segums	C0228
217	29	Aveņu iela	0,060	grants (šķembu) segums	C0229
218	29	Aveņu iela	0,200	grants (šķembu) segums	C0230
219	29	Aveņu iela	0,092	melnais segums	C0231
220	31	Ābeļu iela	0,195	melnais segums	C0232
221	31	Ābeļu iela	0,064	melnais segums	C0233
222	50	Daugavas iela	0,315	melnais segums	C0234
223	50	Daugavas iela	0,165	grants (šķembu) segums	C0235
224	54	Dīķu iela	0,115	melnais segums	C0236
225	54	Dīķu iela	0,097	grants (šķembu) segums	C0237
226	121	Kastaņu iela	0,183	melnais segums	C0238
227	121	Kastaņu iela	0,316	melnais segums	C0239
228	127	Kļavu iela	0,319	melnais segums	C0240
229	130	Kraujas iela	0,175	grants (šķembu) segums	C0241
230	135	Lakstīgalas iela	0,360	grants (šķembu) segums	C0242
231	138	Lazdu iela	0,114	grants (šķembu) segums	C0243
232	138	Lazdu iela	0,136	cits segums	C0244
233	159	Meldru iela	0,178	melnais segums	C0245
234	186	Pūpolu iela	0,141	melnais segums	C0246
235	186	Pūpolu iela	0,253	grants (šķembu) segums	C0247
236	190	Rīgas iela	0,914	grants (šķembu) segums	C0248

237	231	Zaļā iela	0,117	grants (šķembu) segums	C0249
238	237	Zvejnieku iela	0,699	grants (šķembu) segums	C0250
239	1	A/C A5-A/C V6 (Misas kanāls)	0,351	grants (šķembu) segums	C0251
240	1	A/C A5-A/C V6 (Misas kanāls)	2,806	cits segums	C0252
241	1	A/C A5-A/C V6 (Misas kanāls)	2,085	grants (šķembu) segums	C0253
242	4	A/C A5-Butleri	0,762	melnais segums	C0254
243	5	A/C A7 (Vāveres)- A/C A7 (Vāveres)	1,200	grants (šķembu) segums	C0255
244	5	A/C A7 (Vāveres)- A/C A7 (Vāveres)	0,260	grants (šķembu) segums	C0256
245	8	A/C A7-SIA "Priedes&Co"	0,160	melnais segums	C0257
246	6	A/C A7-Dzelzkalni-A/C A7 (Dzelzkalni)	0,120	grants (šķembu) segums	C0258
247	6	A/C A7-Dzelzkalni-A/C A7 (Dzelzkalni)	0,062	grants (šķembu) segums	C0259
248	6	A/C A7-Dzelzkalni-A/C A7 (Dzelzkalni)	0,288	grants (šķembu) segums	C0260
249	6	A/C A7-Dzelzkalni-A/C A7 (Dzelzkalni)	2,048	grants (šķembu) segums	C0261
250	7	A/C A7-Jaundūmiņi- pagasts	0,535	grants (šķembu) segums	C0262
251	7	A/C A7-Jaundūmiņi- pagasts	1,572	grants (šķembu) segums	C0263
252	7	A/C A7-Jaundūmiņi- pagasts	0,353	grants (šķembu) segums	C0264
253	9	A/C A7-Skujnieki- Mežs	3,577	grants (šķembu) segums	C0265
254	9	A/C A7-Skujnieki- Mežs	1,773	grants (šķembu) segums	C0266
255	11	A/C P85 - Vecvildes	0,095	grants (šķembu) segums	C0267
256	11	A/C P85 - Vecvildes	0,344	grants (šķembu) segums	C0268
257	11	A/C P85 - Vecvildes	1,826	grants (šķembu) segums	C0269
258	17	A/C V6 (Palejas)- A/C A7 (Palejas)	3,353	grants (šķembu) segums	C0270
259	17	A/C V6 (Palejas)- A/C A7 (Palejas)	1,650	grants (šķembu) segums	C0271
260	32	Bērzenes upe-Bērzumnieki	0,227	grants (šķembu) segums	C0272
261	32	Bērzenes upe-Bērzumnieki	0,204	grants (šķembu) segums	C0273
262	32	Bērzenes upe-Bērzumnieki	0,572	grants (šķembu) segums	C0274
263	32	Bērzenes upe-Bērzumnieki	1,075	grants (šķembu) segums	C0275
264	32	Bērzenes upe-Bērzumnieki	0,518	grants (šķembu) segums	C0276
265	32	Bērzenes upe-Bērzumnieki	0,229	grants (šķembu) segums	C0277
266	42	Ceļš Skujnieku mežs - A5	0,079	grants (šķembu) segums	C0278
267	45	Ceļš Veckalni	0,088	melnais segums	C0279
268	45	Ceļš Veckalni	0,175	melnais segums	C0280
269	45	Ceļš Veckalni	0,085	melnais segums	C0281
270	45	Ceļš Veckalni	0,479	grants (šķembu) segums	C0282
271	187	Ratnieki-Dzintari- A/C V7 (Dzintari)	0,989	grants (šķembu) segums	C0283
272	187	Ratnieki-Dzintari- A/C V7 (Dzintari)	2,249	grants (šķembu) segums	C0284
273	187	Ratnieki-Dzintari- A/C V7 (Dzintari)	0,900	grants (šķembu) segums	C0285
274	187	Ratnieki-Dzintari- A/C V7 (Dzintari)	0,321	grants (šķembu) segums	C0286
275	217	V27-Egles-C044	2,379	grants (šķembu) segums	C0287
276	217	V27-Egles-C044	0,300	grants (šķembu) segums	C0288
277	217	V27-Egles-C044	0,834	melnais segums	C0289
278	223	Vāveres-Ratnieki- Stegulji	0,477	grants (šķembu) segums	C0290
279	223	Vāveres-Ratnieki- Stegulji	0,761	grants (šķembu) segums	C0291
280	223	Vāveres-Ratnieki- Stegulji	1,029	grants (šķembu) segums	C0292
281	223	Vāveres-Ratnieki- Stegulji	0,750	grants (šķembu) segums	C0293
282	223	Vāveres-Ratnieki- Stegulji	2,135	grants (šķembu) segums	C0294
283	3	A/C A5-A/C V6 (Vilciņi)	1,069	grants (šķembu) segums	C0295
284	3	A/C A5-A/C V6 (Vilciņi)	0,012	grants (šķembu) segums	C0296
285	3	A/C A5-A/C V6 (Vilciņi)	0,500	grants (šķembu) segums	C0297
286	3	A/C A5-A/C V6 (Vilciņi)	0,427	grants (šķembu) segums	C0298
287	480	Zariņi-Aizputi-Misas kanāls	1,678	grants (šķembu) segums	C0299
288	480	Zariņi-Aizputi-Misas kanāls	0,465	grants (šķembu) segums	C0300
289	13	A/C P89-Birzes	0,604	grants (šķembu) segums	C0302
290	14	A/C P89-Katlapi	0,530	melnais segums	C0303
291	14	A/C P89-Katlapi	1,021	grants (šķembu) segums	C0304
292	14	A/C P89-Katlapi	1,546	grants (šķembu) segums	C0305
293	15	A/C P89-Mieriņi - pagasts	0,891	grants (šķembu) segums	C0306
294	15	A/C P89-Mieriņi - pagasts	0,817	grants (šķembu) segums	C0307
295	15	A/C P89-Mieriņi - pagasts	0,505	cits segums	C0308
296	18	A/C V6-Mežsētas	2,324	grants (šķembu) segums	C0309

297	20	A/C V7 (Krogzemji)-Meža	0,590	grants (šķembu) segums	C0310
298	20	A/C V7 (Krogzemji)-Meža	1,882	grants (šķembu) segums	C0311
299	20	A/C V7 (Krogzemji)-Meža	0,355	grants (šķembu) segums	C0312
300	36	Brāžas-Meža Krūmiņi- Bēr	2,656	grants (šķembu) segums	C0313
301	36	Brāžas-Meža Krūmiņi- Bēr	0,814	grants (šķembu) segums	C0314
302	36	Brāžas-Meža Krūmiņi- Bēr	0,513	grants (šķembu) segums	C0315
303	36	Brāžas-Meža Krūmiņi- Bēr	0,574	grants (šķembu) segums	C0316
304	172	Pieturas	0,318	melnais segums	C0317
305	487	A/C A7-Dzelzkalni-A/C A7	0,800	grants (šķembu) segums	C0318
306	43	Ceļš V25 - Ķecerī	0,190	cits segums	C0319
307	44	V25 - Pļavas	0,428	melnais segums	C0320
308	218	V7 - Olaines robeža	0,571	grants (šķembu) segums	C0321
309	222	Vāveres - pagasta robeža	1,349	grants (šķembu) segums	C0322
310	10	A/C P85 - Klangī	0,095	grants (šķembu) segums	C0323
311	269	A5 - Kalna Birzuļi	0,216	melnais segums	C0324
312	22	Aiviekstes iela	0,064	grants (šķembu) segums	C0326
313	22	Aiviekstes iela	0,043	cits segums	C0327
314	27	Atmodas iela	0,692	melnais segums	C0328
315	461	Ausekļa iela	0,425	melnais segums	C0329
316	461	Ausekļa iela	0,319	grants (šķembu) segums	C0330
317	34	Bīriņu iela	0,309	grants (šķembu) segums	C0331
318	38	Celtnieku iela	0,226	melnais segums	C0333
319	38	Celtnieku iela	0,459	melnais segums	C0334
320	52	Dārznieku iela	0,587	melnais segums	C0335
321	52	Dārznieku iela	0,280	melnais segums	C0336
322	52	Dārznieku iela	0,126	melnais segums	C0337
323	53	Dienvīdu iela	0,435	melnais segums	C0338
324	90	Druvas iela	0,237	grants (šķembu) segums	C0339
325	112	Igumu iela	0,054	melnais segums	C0342
326	112	Igumu iela	0,189	melnais segums	C0343
327	116	Jaundruvas iela	0,074	melnais segums	C0344
328	133	Kuršu iela	0,219	grants (šķembu) segums	C0346
329	133	Kuršu iela	0,182	grants (šķembu) segums	C0347
330	137	Lauras iela	0,017	melnais segums	C0348
331	259	Mazā Nākotnes iela	0,296	melnais segums	C0350
332	472	Mazā Senču iela	0,153	grants (šķembu) segums	C0351
333	472	Mazā Senču iela	0,420	cits segums	C0352
334	158	Mednieku iela	0,223	grants (šķembu) segums	C0353
335	167	Nākotnes iela	0,904	melnais segums	C0354
336	167	Nākotnes iela	1,449	grants (šķembu) segums	C0355
337	167	Nākotnes iela	0,132	melnais segums	C0356
338	176	Pliedru iela	0,825	melnais segums	C0358
339	176	Pliedru iela	0,086	melnais segums	C0359
340	176	Pliedru iela	0,123	melnais segums	C0360
341	195	Rubeņu iela	0,173	grants (šķembu) segums	C0361
342	478	Sargu iela	0,256	grants (šķembu) segums	C0362
343	199	Skaistkalnes iela	0,150	melnais segums	C0363
344	200	Skolas iela	0,350	melnais segums	C0364
345	200	Skolas iela	0,064	melnais segums	C0822
346	205	Stirnu iela	0,132	melnais segums	C0366
347	219	Vanadzīņu iela	1,347	grants (šķembu) segums	C0367
348	219	Vanadzīņu iela	0,149	melnais segums	C0943
349	224	Vecdaugavas iela	0,119	melnais segums	C0368
350	225	Vērdiņu iela	0,410	grants (šķembu) segums	C0369
351	227	Vīku iela	0,062	grants (šķembu) segums	C0370
352	229	Zaķu iela	0,410	grants (šķembu) segums	C0371
353	232	Zāles iela	0,131	grants (šķembu) segums	C0372
354	236	Ziemeļu iela	3,200	melnais segums	C0373
355	236	Ziemeļu iela	0,986	melnais segums	C0840
356	16	Brīvības iela	2,274	melnais segums	C0376

357	16	Brīvības iela	0,188	melnais segums	C0378
358	402	Titurgas iela	0,404	melnais segums	C0577
359	402	Titurgas iela	0,438	melnais segums	C0578
360	402	Titurgas iela	0,230	grants (šķembu) segums	C0579
361	252	Cālišpurva iela	0,610	melnais segums	C0406
362	253	Celtnieku iela	0,191	melnais segums	C0408
363	274	Ezera iela	0,312	melnais segums	C0423
364	485	Ezeru iela	0,059	melnais segums	C0424
365	485	Ezeru iela	0,700	melnais segums	C0425
366	485	Ezeru iela	0,429	melnais segums	C0427
367	325	Gāzes iela	0,166	melnais segums	C0433
368	328	Grāvja iela	0,010	grants (šķembu) segums	C0440
369	333	Jaunatnes iela	0,331	melnais segums	C0453
370	333	Jaunatnes iela	0,107	melnais segums	C0454
371	333	Jaunatnes iela	0,160	melnais segums	C0455
372	333	Jaunatnes iela	0,050	melnais segums	C0456
373	334	Jāņu iela	0,021	cits segums	C0457
374	337	Kalnu iela	0,037	melnais segums	C0464
375	337	Kalnu iela	0,315	melnais segums	C0465
376	337	Kalnu iela	0,340	grants (šķembu) segums	C0466
377	338	Katlakalna iela	0,181	grants (šķembu) segums	C0467
378	338	Katlakalna iela	0,167	cits segums	C0468
379	341	Kūdras iela	0,052	melnais segums	C0473
380	345	Labrenča iela	0,121	melnais segums	C0479
381	346	Lakstīgalu iela	0,183	melnais segums	C0480
382	346	Lakstīgalu iela	0,680	melnais segums	C0481
383	347	Lapu iela	0,166	grants (šķembu) segums	C0483
384	348	Lauku iela	0,038	melnais segums	C0484
385	360	Medema iela	0,277	melnais segums	C0501
386	362	Meža iela	0,415	melnais segums	C0503
387	362	Meža iela	0,430	grants (šķembu) segums	C0504
388	362	Meža iela	0,119	melnais segums	C0505
389	366	Miglas iela	0,571	melnais segums	C0511
390	385	Purva iela	0,103	melnais segums	C0541
391	385	Purva iela	0,153	melnais segums	C0542
392	385	Purva iela	0,233	melnais segums	C0543
393	388	Rīgas iela	0,684	melnais segums	C0547
394	393	Saulgriežu iela	0,074	melnais segums	C0557
395	393	Saulgriežu iela	0,170	melnais segums	C0558
396	393	Saulgriežu iela	0,966	melnais segums	C0559
397	394	Silāju iela	0,006	melnais segums	C0562
398	395	Skolas iela	0,536	melnais segums	C0565
399	395	Skolas iela	0,455	melnais segums	C0566
400	398	Smilšu iela	0,244	melnais segums	C0570
401	398	Smilšu iela	0,108	melnais segums	C0571
402	403	Tūjas iela	0,142	grants (šķembu) segums	C0580
403	403	Tūjas iela	0,092	melnais segums	C0581
404	406	Uzvaras prospekts	1,117	melnais segums	C0585
405	295	Pikstu ceļš	2,529	grants (šķembu) segums	C0611
406	19	Bērzes upes ceļš	0,262	melnais segums	C0612
407	19	Bērzes upes ceļš	0,315	grants (šķembu) segums	C0613
408	19	Bērzes upes ceļš	0,939	melnais segums	C0614
409	19	Bērzes upes ceļš	0,062	grants (šķembu) segums	C0615
410	477	Robežnieku ceļš	0,985	grants (šķembu) segums	C0616
411	477	Robežnieku ceļš	0,349	melnais segums	C0617
412	477	Robežnieku ceļš	0,516	grants (šķembu) segums	C0618
413	278	Ciemata ceļš	0,991	melnais segums	C0619
414	278	Ciemata ceļš	0,291	grants (šķembu) segums	C0620
415	287	Kompleksa ceļš	1,881	melnais segums	C0621
416	287	Kompleksa ceļš	0,885	melnais segums	C0622

417	287	Kompleksa ceļš	0,441	grants (šķembu) segums	C0623
418	305	Siltumniču ceļš	0,124	melnais segums	C0624
419	305	Siltumniču ceļš	0,881	grants (šķembu) segums	C0625
420	296	Pilskaļna ceļš	4,698	grants (šķembu) segums	C0831
421	271	Bramberģes ceļš	0,202	grants (šķembu) segums	C0626
422	281	Drunku ceļš	0,027	melnais segums	C0627
423	294	Niedru ceļš	0,608	grants (šķembu) segums	C0629
424	301	Suitiņu ceļš	0,054	melnais segums	C0630
425	301	Suitiņu ceļš	0,589	grants (šķembu) segums	C0631
426	301	Suitiņu ceļš	0,406	melnais segums	C0632
427	301	Suitiņu ceļš	0,467	melnais segums	C0633
428	277	Bēglu ceļš	1,015	grants (šķembu) segums	C0635
429	277	Bēglu ceļš	0,082	grants (šķembu) segums	C0636
430	282	Gerīņu ceļš	0,493	grants (šķembu) segums	C0638
431	282	Gerīņu ceļš	0,106	grants (šķembu) segums	C0639
432	285	Jukumu ceļš	0,261	grants (šķembu) segums	C0641
433	288	Lidumu ceļš	0,455	grants (šķembu) segums	C0642
434	292	Nabiņu ceļš	0,471	grants (šķembu) segums	C0645
435	299	Raģu ceļš	1,374	grants (šķembu) segums	C0648
436	310	Tilta Ķikutu ceļš	0,634	grants (šķembu) segums	C0653
437	310	Tilta Ķikutu ceļš	0,111	grants (šķembu) segums	C0654
438	311	Upmaļu ceļš	0,366	grants (šķembu) segums	C0655
439	314	Vedmeru ceļš	0,530	grants (šķembu) segums	C0656
440	314	Vedmeru ceļš	0,122	grants (šķembu) segums	C0657
441	314	Vedmeru ceļš	0,445	grants (šķembu) segums	C0658
442	315	Vedmeru fermas ceļš	0,815	grants (šķembu) segums	C0659
443	316	Viesturu ceļš	0,513	grants (šķembu) segums	C0660
444	490	Ratnieku ceļš	0,950	grants (šķembu) segums	C0662
445	300	Ratnieku ceļš	0,512	cits segums	C0664
446	308	Strēlnieku ceļš	0,496	cits segums	C0665
447	313	Vecīves ceļš	0,519	grants (šķembu) segums	C0666
448	279	Darbniču ceļš	0,057	melnais segums	C0667
449	283	GRS Daugmale piebraucamais ceļš	0,132	grants (šķembu) segums	C0668
450	289	Līņu ceļš	0,054	grants (šķembu) segums	C0669
451	293	Nāvessalas ceļš	0,545	grants (šķembu) segums	C0830
452	280	Dienvīdu ceļš	0,240	cits segums	C0671
453	488	Krasta ceļš	0,160	grants (šķembu) segums	C0674
454	504	Karjerdiķa ceļš	0,480	grants (šķembu) segums	C0676
455	505	Jaunrožu ceļš	0,819	grants (šķembu) segums	C0677
456	506	Cepļiņu ceļš	0,591	grants (šķembu) segums	C0678
457	507	Vectīču ceļš	0,637	grants (šķembu) segums	C0679
458	C-5	Vārpu ceļš	8,060	grants (šķembu) segums	C0680
459	C-5	Vārpu ceļš	0,540	grants (šķembu) segums	C0681
460	C-5	Vārpu ceļš	1,470	grants (šķembu) segums	C0682
461	C-1	Lapsēnu ceļš	3,760	grants (šķembu) segums	C0685
462	C-2	Reiskatu ceļš	6,270	grants (šķembu) segums	C0833
463	C-3	Ziemeļu ceļš	3,690	grants (šķembu) segums	C0686
464	C-3	Ziemeļu ceļš	0,200	melnais segums	C0687
465	C-3	Ziemeļu ceļš	0,390	cits segums	C0688
466	C-3	Ziemeļu ceļš	2,990	grants (šķembu) segums	C0689
467	C-4	Ziemeļu piebraucamais ceļš	1,100	melnais segums	C0690
468	C-7	Galiņu ceļš	4,010	grants (šķembu) segums	C0692
469	C-7	Galiņu ceļš	1,480	grants (šķembu) segums	C0693
470	C-7	Galiņu ceļš	1,480	grants (šķembu) segums	C0694
471	C-10	Spaļenieku ceļš	3,780	grants (šķembu) segums	C0695
472	C-10	Spaļenieku ceļš	0,950	cits segums	C0696
473	C-11	Mencendarbes ceļš	0,560	melnais segums	C0697
474	C-11	Mencendarbes ceļš	0,630	cits segums	C0698
475	C-12	Mežniecības ceļš	0,420	melnais segums	C0699
476	C-12	Mežniecības ceļš	0,250	grants (šķembu) segums	C0700

477	C-13	Riekstukalna ceļš	1,520	melnais segums	C0701
478	C-14	Birtaliņu ceļš	1,430	cits segums	C0702
479	C-16	Balku ceļš	0,420	cits segums	C0703
480	C-16	Balku ceļš	1,891	grants (šķembu) segums	C0704
481	C-17	Zaļo ceļš	3,180	grants (šķembu) segums	C0705
482	C-18	Ibenetes ceļš	0,280	grants (šķembu) segums	C0706
483	C-18	Ibenetes ceļš	0,570	grants (šķembu) segums	C0707
484	C-18	Ibenetes ceļš	0,540	cits segums	C0708
485	C-19	Vilšķērstu ceļš	2,270	cits segums	C0709
486	C-21	Lielrubeņu ceļš	1,700	grants (šķembu) segums	C0711
487	C-21	Lielrubeņu ceļš	0,350	cits segums	C0712
488	C-23	Dārziņu ceļš	0,320	grants (šķembu) segums	C0713
489	C-24	Mežuļu ceļš	0,940	grants (šķembu) segums	C0714
490	C-24	Mežuļu ceļš	0,300	cits segums	C0715
491	C-25	Iesalnieku ceļš	1,100	grants (šķembu) segums	C0716
492	C-26	Čoku ceļš	0,240	grants (šķembu) segums	C0717
493	C-26	Čoku ceļš	1,250	cits segums	C0718
494	C-27	Dekmeru ceļš	2,270	grants (šķembu) segums	C0719
495	C-28	Ventu ceļš	1,340	cits segums	C0720
496	C-29	Purmaļu ceļš	0,982	cits segums	C0721
497	C-30	Ceriņu ceļš	0,930	cits segums	C0722
498	C-31	Birzuļu ceļš	1,060	cits segums	C0723
499	C-32	Asenbergu ceļš	0,360	cits segums	C0724
500	C-33	Kausezera ceļš	0,540	grants (šķembu) segums	C0725
501	510	Azandu ceļš	0,210	grants (šķembu) segums	C0726
502	511	Dāku ceļš	0,280	melnais segums	C0727
503	511	Dāku ceļš	0,818	cits segums	C0728
504	512	Strautnieku ceļš	1,640	cits segums	C0729
505	513	Klapu ceļš	0,410	melnais segums	C0730
506	600	Mežvidu iela	1,050	cits segums	C0731
507	602	Ošu iela	0,200	grants (šķembu) segums	C0732
508	603	Ozolu iela	0,200	grants (šķembu) segums	C0733
509	604	Meža iela	0,470	grants (šķembu) segums	C0734
510	605	Dzirnavu iela	0,215	melnais segums	C0735
511	605	Dzirnavu iela	0,088	cits segums	C0849
512	606	Pļavu iela	0,270	melnais segums	C0736
513	607	Saules iela	0,048	melnais segums	C0850
514	607	Saules iela	0,305	grants (šķembu) segums	C0851
515	607	Saules iela	0,114	grants (šķembu) segums	C0852
516	608	Senču iela	0,091	cits segums	C0853
517	608	Senču iela	0,066	grants (šķembu) segums	C0854
518	608	Senču iela	0,102	grants (šķembu) segums	C0855
519	608	Senču iela	0,138	grants (šķembu) segums	C0944
520	609	Gaismas iela	0,080	melnais segums	C0856
521	609	Gaismas iela	0,070	cits segums	C0857
522	610	Līču iela	0,150	cits segums	C0737
523	611	Skolas iela	0,825	melnais segums	C0738
524	612	Piiskalna iela	0,132	melnais segums	C0858
525	612	Piiskalna iela	0,370	melnais segums	C0859
526	612	Piiskalna iela	0,347	melnais segums	C0860
527	612	Piiskalna iela	0,079	grants (šķembu) segums	C0861
528	613	Stadiona iela	0,080	melnais segums	C0739
529	613	Stadiona iela	0,312	cits segums	C0740
530	614	Pētera iela	0,089	melnais segums	C0741
531	614	Pētera iela	0,232	cits segums	C0742
532	615	Birzes iela	0,083	grants (šķembu) segums	C0743
533	615	Birzes iela	0,161	cits segums	C0744
534	616	Odu iela	0,090	melnais segums	C0862
535	617	Ceriņu iela	0,235	melnais segums	C0745
536	618	Zīļu iela	0,070	melnais segums	C0746

537	618	Zīļu iela	1,340	melnais segums	C0863
538	618	Zīļu iela	0,255	grants (šķembu) segums	C0864
539	619	Kastaņu iela	0,091	melnais segums	C0865
540	619	Kastaņu iela	0,325	melnais segums	C0866
541	620	Lejas iela	0,291	grants (šķembu) segums	C0747
542	621	Avotu iela	0,479	melnais segums	C0748
543	622	Mežmalas iela	0,250	grants (šķembu) segums	C0749
544	622	Mežmalas iela	0,095	melnais segums	C0750
545	623	Loka iela	0,080	cits segums	C0751
546	624	Lauku iela	0,170	melnais segums	C0867
547	624	Lauku iela	0,245	melnais segums	C0868
548	624	Lauku iela	0,105	melnais segums	C0869
549	624	Lauku iela	0,455	grants (šķembu) segums	C0870
550	624	Lauku iela	0,110	grants (šķembu) segums	C0871
551	624	Lauku iela	0,080	cits segums	C0872
552	625	Pasta iela	0,171	melnais segums	C0752
553	625	Pasta iela	0,231	grants (šķembu) segums	C0873
554	625	Pasta iela	0,110	grants (šķembu) segums	C0874
555	625	Pasta iela	0,113	grants (šķembu) segums	C0875
556	625	Pasta iela	0,122	grants (šķembu) segums	C0876
557	626	Tērmaņa iela	0,070	grants (šķembu) segums	C0755
558	627	Liepu aleja	0,244	melnais segums	C0877
559	627	Liepu aleja	0,114	melnais segums	C0878
560	627	Liepu aleja	0,095	melnais segums	C0879
561	627	Liepu aleja	0,250	grants (šķembu) segums	C0880
562	628	Zaļā iela	0,350	grants (šķembu) segums	C0881
563	629	Riekstu iela	0,270	cits segums	C0757
564	629	Riekstu iela	0,440	grants (šķembu) segums	C0882
565	630	Blaumaņa iela	0,181	grants (šķembu) segums	C0883
566	630	Blaumaņa iela	0,076	grants (šķembu) segums	C0884
567	630	Blaumaņa iela	0,191	grants (šķembu) segums	C0885
568	630	Blaumaņa iela	0,130	grants (šķembu) segums	C0886
569	630	Blaumaņa iela	0,169	grants (šķembu) segums	C0887
570	630	Blaumaņa iela	0,273	cits segums	C0888
571	631	A. Saulieša iela	0,216	grants (šķembu) segums	C0889
572	631	A. Saulieša iela	0,172	grants (šķembu) segums	C0890
573	632	Kalna iela	0,272	grants (šķembu) segums	C0891
574	632	Kalna iela	0,128	grants (šķembu) segums	C0892
575	632	Kalna iela	0,205	grants (šķembu) segums	C0893
576	632	Kalna iela	0,154	grants (šķembu) segums	C0894
577	632	Kalna iela	0,090	cits segums	C0895
578	633	Egļu iela	0,115	cits segums	C0758
579	634	Bērzu iela	0,045	grants (šķembu) segums	C0759
580	634	Bērzu iela	0,170	grants (šķembu) segums	C0896
581	635	Īsā iela	0,070	grants (šķembu) segums	C0760
582	636	Parka iela	0,300	melnais segums	C0761
583	636	Parka iela	0,377	melnais segums	C0897
584	636	Parka iela	0,298	grants (šķembu) segums	C0898
585	636	Parka iela	0,140	grants (šķembu) segums	C0899
586	636	Parka iela	0,080	cits segums	C0900
587	636	Parka iela	0,108	grants (šķembu) segums	C0945
588	637	Smilšu iela	0,180	grants (šķembu) segums	C0762
589	638	Dzintaru iela	0,259	grants (šķembu) segums	C0901
590	638	Dzintaru iela	0,073	cits segums	C0902
591	639	Andreja Pumpura iela	0,070	grants (šķembu) segums	C0763
592	639	Andreja Pumpura iela	0,223	cits segums	C0903
593	640	Strēlnieku iela	0,060	grants (šķembu) segums	C0764
594	640	Strēlnieku iela	0,175	cits segums	C0904
595	641	Ķeguma prosp.	1,045	grants (šķembu) segums	C0765
596	641	Ķeguma prosp.	1,250	grants (šķembu) segums	C0766

597	642	Krasta iela	0,600	melnais segums	C0767
598	643	Priežu iela	0,230	grants (šķembu) segums	C0768
599	643	Priežu iela	0,209	cits segums	C0905
600	644	Tilta iela	0,065	grants (šķembu) segums	C0906
601	644	Tilta iela	0,126	grants (šķembu) segums	C0907
602	644	Tilta iela	0,040	grants (šķembu) segums	C0908
603	644	Tilta iela	0,102	melnais segums	C0909
604	645	Lakstīgalu iela	0,315	grants (šķembu) segums	C0910
605	646	Vecupes iela	0,110	grants (šķembu) segums	C0769
606	647	Vēju iela	0,323	melnais segums	C0770
607	648	Dārza iela	0,320	grants (šķembu) segums	C0771
608	649	Lapu iela	0,160	grants (šķembu) segums	C0772
609	650	Rožu iela	0,265	melnais segums	C0773
610	651	Sporta iela	0,185	melnais segums	C0774
611	652	Ciršu iela	0,086	melnais segums	C0911
612	652	Ciršu iela	0,229	melnais segums	C0912
613	654	Draudzības iela	0,250	grants (šķembu) segums	C0775
614	655	Upes iela	0,125	grants (šķembu) segums	C0776
615	655	Upes iela	0,228	grants (šķembu) segums	C0913
616	656	Lazdu iela	0,153	grants (šķembu) segums	C0777
617	657	Jāņu iela	0,160	grants (šķembu) segums	C0778
618	658	Ziedu iela	0,120	melnais segums	C0779
619	659	Gravas iela	0,130	melnais segums	C0780
620	660	Zemes iela	0,120	melnais segums	C0781
621	661	Jaunā iela	0,080	grants (šķembu) segums	C0782
622	662	Ārstniecības iela	0,065	melnais segums	C0783
623	664	Mazā Ciršu iela	0,142	melnais segums	C0916
624	665	Sila iela	0,404	cits segums	C0784
625	666	Stigas iela	0,198	grants (šķembu) segums	C0917
626	666	Stigas iela	0,232	grants (šķembu) segums	C0918
627	667	Dzeņu iela	0,201	grants (šķembu) segums	C0919
628	668	Mazā Sila iela	0,147	cits segums	C0785
629	669	Biedrības iela	0,145	grants (šķembu) segums	C0920
630	669	Biedrības iela	0,046	grants (šķembu) segums	C0921
631	670	Kļavu iela	0,202	grants (šķembu) segums	C0786
632	671	Morisona iela	0,225	melnais segums	C0787
633	671	Morisona iela	0,235	grants (šķembu) segums	C0922
634	672	Pārupes iela	0,260	melnais segums	C0923
635	672	Pārupes iela	0,126	melnais segums	C0924
636	672	Pārupes iela	0,070	melnais segums	C0925
637	673	Vanagkalnu iela	1,770	melnais segums	C0926
638	673	Vanagkalnu iela	0,545	melnais segums	C0927
639	674	Gobu iela	0,065	melnais segums	C0788
640	675	Atvaru iela	0,080	melnais segums	C0789
641	676	Jakaru iela	0,195	grants (šķembu) segums	C0790
642	677	Nākotnes iela	0,140	cits segums	C0791
643	677	Nākotnes iela	0,145	grants (šķembu) segums	C0928
644	678	Lāču iela	0,100	grants (šķembu) segums	C0792
645	679	Ciņu iela	0,090	grants (šķembu) segums	C0793
646	679	Ciņu iela	0,100	melnais segums	C0794
647	679	Ciņu iela	0,179	grants (šķembu) segums	C0929
648	680	Mārsila iela	0,100	grants (šķembu) segums	C0795
649	680	Mārsila iela	0,085	melnais segums	C0796
650	680	Mārsila iela	0,145	melnais segums	C0930
651	681	Līvānu iela	0,265	grants (šķembu) segums	C0797
652	681	Līvānu iela	0,035	melnais segums	C0931
653	681	Līvānu iela	0,190	grants (šķembu) segums	C0932
654	682	Burtnieku iela	0,209	grants (šķembu) segums	C0798
655	683	Cīrulišu iela	0,090	grants (šķembu) segums	C0799
656	684	Tīrumu iela	0,070	cits segums	C0800

657	685	Dīķu iela	0,617	melnais segums	C0933
658	685	Dīķu iela	0,412	grants (šķembu) segums	C0934
659	685	Dīķu iela	0,084	cits segums	C0935
660	686	Lapeglu iela	0,200	melnais segums	C0801
661	686	Lapeglu iela	0,240	cits segums	C0936
662	687	Pērses iela	0,141	grants (šķembu) segums	C0802
663	688	Vītolu iela	0,180	melnais segums	C0803
664	689	Zeltkalnu iela	0,434	melnais segums	C0804
665	690	Kraujas iela	0,140	grants (šķembu) segums	C0805
666	690	Kraujas iela	0,040	grants (šķembu) segums	C0806
667	691	Loču iela	0,323	cits segums	C0807
668	692	Apšu iela	0,155	cits segums	C0808
669	693	Saulgriežu iela	0,296	grants (šķembu) segums	C0809
670	693	Saulgriežu iela	0,189	cits segums	C0937
671	694	Silmaču iela (bij.Urlu ceļš)	0,388	grants (šķembu) segums	C0938
672	694	Silmaču iela (bij.Urlu ceļš)	2,258	grants (šķembu) segums	C0939
673	695	Niagāras iela	0,066	melnais segums	C0810
674	696	Laiņu iela	0,172	cits segums	C0940
675	696	Laiņu iela	0,219	cits segums	C0941
676	697	Steltes iela	0,305	grants (šķembu) segums	C0811
677	698	Teiku iela	0,059	grants (šķembu) segums	C0812
678	514	Mazlēpu iela	0,390	melnais segums	C0814
679	515	Vaivarāju iela	0,333	grants (šķembu) segums	C0815
680	516	Piebalgas iela	0,857	grants (šķembu) segums	C0816
681	517	Ozoliņu ceļš	0,511	grants (šķembu) segums	C0832
682	C-34	Ērču ceļš	0,570	cits segums	C0820
683	520	Intes iela	0,060	grants (šķembu) segums	C0821
684	521	Vidzemnieku iela	0,105	grants (šķembu) segums	C0823
685	216	V2D nobrauktuve	0,473	melnais segums	C0824
686	503	Rasas iela	0,050	grants (šķembu) segums	C0827
687	C-20	Arāju ceļš	1,290	grants (šķembu) segums	C0839
688	C-6	Sniedzū ceļš	2,310	grants (šķembu) segums	C0838
689	C-15	Briežu ceļš	1,825	grants (šķembu) segums	C0841
690	550	Ālupu ceļš	0,191	grants (šķembu) segums	C0842
691	516	Brūveru ceļš	0,260	grants (šķembu) segums	C0843
692	517	Rāžukalna ceļš	0,097	grants (šķembu) segums	C0844
693	517	Rāžukalna ceļš	0,100	grants (šķembu) segums	C0845
694	517	Rāžukalna ceļš	0,132	grants (šķembu) segums	C0846
695	518	Piebalgu ceļš	0,310	grants (šķembu) segums	C0847
696	520	Silarāju ceļš	0,092	grants (šķembu) segums	C0848
697	PN0141	Ainavas iela	0,745	Nav definēts	P0175
698	PN0014	Upeņu iela	0,246	Nav definēts	P0016
699	PN0017	Grotas iela	0,256	Nav definēts	P0019
700	PN0013	Papeļu iela	0,229	Nav definēts	P0015
701	PN0151	Bez nosaukuma	0,515	Nav definēts	P0186
702	PN0037	? Melnezera iela	0,253	Nav definēts	P0043
703	PN0033	Olektes iela	0,447	grants (šķembu) segums	P0036
704	PN0201	Čaulu iela	0,247	Nav definēts	P0246
705	PN0155	nav	1,120	Nav definēts	P0190
706	PN0156	nav	1,113	Nav definēts	P0191
707	PN0095	? Beināra iela	0,179	Nav definēts	P0119
708	PN0095	? Beināra iela	0,277	Nav definēts	P0120
709	PN0095	? Beināra iela	0,168	Nav definēts	P0121
710	PN0098	Laudas iela	0,281	Nav definēts	P0124
711	PN0160	Bez nosaukuma	0,595	Nav definēts	P0195
712	PN0104	Vērdiņu iela	0,269	Nav definēts	P0130
713	PN0089	Ābeļu iela	0,564	Nav definēts	P0110
714	PN0164	Gravu iela	0,208	Nav definēts	P0200
715	PN0164	Gravu iela	0,139	Nav definēts	P0199
716	PN0164	Gravu iela	0,661	Nav definēts	P0201

717	PN0167	Pludmales iela	0,535	Nav definēts	P0206
718	PN0166	Bez nosaukuma	0,223	Nav definēts	P0204
719	PN0166	Bez nosaukuma	0,464	Nav definēts	P0205
720	PN0188	Pīlādžu iela	0,360	Nav definēts	P0230
721	PN0189	Sērmūkšļu iela	0,182	Nav definēts	P0231
722	PN0182	? Renceļu ceļš	0,698	Nav definēts	P0222
723	PN0182	? Renceļu ceļš	0,645	Nav definēts	P0223
724	PN0142	Stendes iela	0,254	Nav definēts	P0176
725	PN0142	Stendes iela	0,171	Nav definēts	P0177
726	PN0075	Liedaga iela	0,228	Nav definēts	P0096
727	PN0052	Kaivu iela	0,452	Nav definēts	P0063
728	PN0052	Kaivu iela	0,452	Nav definēts	P0064
729	PN0032	Slokas iela	0,687	Nav definēts	P0035
730	PN0039	Baltezera iela	0,115	Nav definēts	P0045
731	PN0028	Sapņu iela	0,078	Nav definēts	P0034
732	PN0028	Sapņu iela	0,235	Nav definēts	P0030
733	PN0154	? Ceļš Veckalni	0,651	Nav definēts	P0189
734	PN0041	Straumes iela	0,033	grants (šķembu) segums	P0048
735	PN0041	Straumes iela	0,042	grants (šķembu) segums	P0050
736	PN0041	Straumes iela	0,028	grants (šķembu) segums	P0052
737	PN0042	Dārtas iela	0,196	Nav definēts	P0053
738	PN0034	Svēteļa iela	0,384	grants (šķembu) segums	P0040
739	PN0034	Svēteļa iela	0,422	grants (šķembu) segums	P0039
740	PN0045	Bez nosaukuma	0,405	Nav definēts	P0056
741	PN0026	Bez nosaukuma	0,551	Nav definēts	P0028
742	PN0079	Veisu iela	0,627	Nav definēts	P0100
743	PN0080	Stārķu iela	0,429	Nav definēts	P0101
744	PN0159	nav	0,113	Nav definēts	P0194
745	PN0093	Varavīksnes iela	0,217	Nav definēts	P0116
746	PN0093	Varavīksnes iela	0,487	Nav definēts	P0117
747	PN0092	Mazā Senču iela	0,882	Nav definēts	P0114
748	PN0092	Mazā Senču iela	0,691	Nav definēts	P0115
749	PN0202	Bez nosaukuma	0,550	Nav definēts	P0247
750	PN0115	Bez nosaukuma	0,213	Nav definēts	P0143
751	PN0096	Bez nosaukuma	0,507	Nav definēts	P0122
752	PN0129	Bez nosaukuma	0,235	Nav definēts	P0161
753	PN0185	Bez nosaukuma	0,927	Nav definēts	P0226
754	PN0015	Pieneņu iela	0,148	Nav definēts	P0017
755	PN0002	Rudzāju iela	0,909	Nav definēts	P0004
756	PN0078	Rakaru iela	0,936	Nav definēts	P0099
757	PN0035	Melnezera iela	0,479	Nav definēts	P0041
758	PN0029	Inču iela	0,179	Nav definēts	P0031
759	PN0031	Vīļņu iela	0,343	Nav definēts	P0033
760	PN0047	Acāliju iela	0,292	Nav definēts	P0058
761	PN0152	Bez nosaukuma	0,324	Nav definēts	P0187
762	PN0084	Rēderu iela	0,321	Nav definēts	P0105
763	PN0082	Upenieku iela	0,154	Nav definēts	P0103
764	PN0158	nav	0,262	Nav definēts	P0193
765	PN0124	Vecozolu iela	0,443	Nav definēts	P0152
766	PN0101	Bez nosaukuma	0,303	Nav definēts	P0127
767	PN0110	Dzeņu iela	0,953	Nav definēts	P0136
768	PN0106	Jaunnoru iela	0,160	Nav definēts	P0132
769	PN0187	? Bērzumnieku iela	0,236	Nav definēts	P0228
770	PN0187	? Bērzumnieku iela	0,421	Nav definēts	P0229
771	PN0171	Bez nosaukuma	0,173	Nav definēts	P0211
772	PN0070	Lapenieku iela	0,363	Nav definēts	P0090
773	PN0070	Lapenieku iela	0,179	Nav definēts	P0087
774	PN0070	Lapenieku iela	0,133	Nav definēts	P0088
775	PN0137	Ceļš Skujnieku mežs- A5	0,678	Nav definēts	P0169
776	PN0137	Ceļš Skujnieku mežs- A5	0,585	Nav definēts	P0170

777	PN0150	Bez nosaukuma	0,639	Nav definēts	P0185
778	PN0051	Sporta iela	0,334	Nav definēts	P0062
779	PN0027	Kameņu iela	0,322	Nav definēts	P0029
780	PN0043	Lakstu iela	0,177	Nav definēts	P0054
781	PN0083	Runcišu iela	0,138	Nav definēts	P0104
782	PN0162	Bez nosaukuma	0,140	Nav definēts	P0197
783	PN0112	Ērgļu iela	0,056	Nav definēts	P0138
784	PN0112	Ērgļu iela	0,074	Nav definēts	P0139
785	PN0102	Zemes iela	0,222	Nav definēts	P0128
786	PN0097	Ciniju iela	0,375	Nav definēts	P0123
787	PN0163	Bez nosaukuma	0,288	Nav definēts	P0198
788	PN0126	Medus iela	0,129	grants (šķembu) segums	P0156
789	PN0174	Bez nosaukuma	0,348	Nav definēts	P0214
790	PN0147	Bez nosaukuma	0,045	Nav definēts	P0182
791	PN0073	Gāzes iela	0,353	Nav definēts	P0093
792	PN0018	Ezera iela	0,101	Nav definēts	P0020
793	PN0138	Bez nosaukuma	0,151	Nav definēts	P0171
794	PN0022	Zeltzola iela	0,883	Nav definēts	P0024
795	PN0044	Robežu iela	0,225	Nav definēts	P0055
796	PN0161	Bez nosaukuma	0,223	Nav definēts	P0196
797	PN0103	Ēdenes iela	0,231	Nav definēts	P0129
798	PN0099	Loreķu iela	0,376	Nav definēts	P0125
799	PN0105	Bez nosaukuma	0,377	Nav definēts	P0131
800	PN0109	Katrīnas iela	0,144	Nav definēts	P0135
801	PN0177	Bez nosaukuma	0,488	Nav definēts	P0217
802	PN0149	Dzērveņu iela	0,434	Nav definēts	P0184
803	PN0139	Rosmes iela	0,434	Nav definēts	P0173
804	PN0139	Rosmes iela	0,558	Nav definēts	P0172
805	PN0140	Oleru iela	0,156	Nav definēts	P0174
806	PN0006	Jupitera iela	0,229	Nav definēts	P0008
807	PN0040	Sidrabu iela	0,096	Nav definēts	P0046
808	PN0030	Salas iela	0,274	Nav definēts	P0032
809	PN0021	Staru iela	0,527	Nav definēts	P0023
810	PN0046	Krastmalas iela	0,511	Nav definēts	P0057
811	PN0094	Bez nosaukuma	0,509	Nav definēts	P0118
812	PN0118	nav	1,108	Nav definēts	P0146
813	PN0172	Lapsiņu iela	0,300	Nav definēts	P0212
814	PN0143	Bez nosaukuma	0,129	Nav definēts	P0178
815	PN0074	Everesta iela	0,198	Nav definēts	P0094
816	PN0053	Bez nosaukuma	0,540	Nav definēts	P0065
817	PN0036	Mārtiņa iela	0,336	Nav definēts	P0042
818	PN0038	Duglāzijas iela	0,128	Nav definēts	P0044
819	PN0023	Bez nosaukuma	0,307	Nav definēts	P0025
820	PN0081	Salienas iela	0,161	Nav definēts	P0102
821	PN0157	nav	0,248	Nav definēts	P0192
822	PN0100	Nāras iela	0,373	Nav definēts	P0126
823	PN0114	? nav	0,174	Nav definēts	P0142
824	PN0113	Strazdu iela	0,353	Nav definēts	P0140
825	PN0113	Strazdu iela	0,080	Nav definēts	P0141
826	PN0134	Cirsmas iela	0,457	Nav definēts	P0166
827	PN0135	Līdumu iela	0,322	Nav definēts	P0167
828	PN0132	Vagaru iela	0,282	Nav definēts	P0164
829	PN0165	? Kalna Gravas iela	0,144	Nav definēts	P0203
830	PN0165	? Kalna Gravas iela	0,157	Nav definēts	P0202
831	PN0144	Bez nosaukuma	0,179	Nav definēts	P0179
832	PN0016	Mākonlejas iela	0,094	Nav definēts	P0018
833	PN0077	Čiekuru iela	0,612	Nav definēts	P0098
834	PN0087	Bez nosaukuma	0,151	Nav definēts	P0108
835	PN0116	Bez nosaukuma	0,252	Nav definēts	P0144
836	PN0133	Celmiņu iela	0,532	Nav definēts	P0165

837	PN0168	Avotiņu iela	0,219	Nav definēts	P0207
838	PN0181	? Ratnieku ceļš	0,524	Nav definēts	P0221
839	PN0055	Apiņu iela	0,543	Nav definēts	P0067
840	PN0054	Gerantu iela	0,293	Nav definēts	P0066
841	PN0009	Mākoņu iela	0,482	Nav definēts	P0011
842	PN0011	Zvaigžņu iela	0,335	Nav definēts	P0013
843	PN0010	Debess iela	0,225	Nav definēts	P0012
844	PN0012	Bez nosaukuma	0,307	Nav definēts	P0014
845	PN0007	Saturna iela	0,143	Nav definēts	P0009
846	PN0008	Marsa iela	0,178	Nav definēts	P0010
847	PN0005	Klinšu iela	0,648	Nav definēts	P0007
848	PN0004	Veczariņu iela	0,423	Nav definēts	P0006
849	PN0003	Miltenāju iela	0,483	Nav definēts	P0005
850	PN0001	Silmalas iela	1,250	cits segums	P0001
851	PN0048	Kronišu iela	0,453	Nav definēts	P0059
852	PN0049	Kurpišu iela	0,182	Nav definēts	P0060
853	PN0085	Bez nosaukuma	0,731	Nav definēts	P0106
854	PN0108	? Mednieku iela	0,196	Nav definēts	P0134
855	PN0127	nav	1,229	Nav definēts	P0158
856	PN0178	Bez nosaukuma	0,157	Nav definēts	P0218
857	PN0183	Pilskalna ceļš	0,479	Nav definēts	P0224
858	PN0184	Strēlnieku ceļš	0,477	Nav definēts	P0225
859	PN0169	Drunku ceļš	0,199	Nav definēts	P0209
860	PN0169	Drunku ceļš	0,040	Nav definēts	P0208
861	PN0136	Bez nosaukuma	0,978	Nav definēts	P0168
862	PN0107	Noras iela	0,087	Nav definēts	P0133
863	PN0175	Ciemata ceļš	0,183	Nav definēts	P0215
864	PN0146	? Vāveres-Ratnieki-Stegulji	0,277	Nav definēts	P0181
865	PN0119	Druvas iela	0,164	Nav definēts	P0147
866	PN0086	Dālderu iela	0,313	Nav definēts	P0107
867	PN0050	Asteru iela	0,115	Nav definēts	P0061
868	PN0111	Dzegužu iela	0,178	Nav definēts	P0137
869	PN0059	Airītes iela	0,126	Nav definēts	P0071
870	PN0145	A/C V7-Meža pinči	0,109	Nav definēts	P0180
871	PN0173	Avarstu ceļš	0,170	Nav definēts	P0213
872	PN0076	Bez nosaukuma	0,129	Nav definēts	P0097
873	PN0090	nav	0,256	Nav definēts	P0111
874	PN0090	nav	0,823	Nav definēts	P0112
875	PN0091	nav	0,191	Nav definēts	P0113
876	PN0128	A/C P85 - Klangi	0,440	Nav definēts	P0159
877	PN0128	A/C P85 - Klangi	0,236	Nav definēts	P0160
878	PN0148	Tīlta iela	0,030	Nav definēts	P0183
879	PN0130	Sīpolu iela	0,053	Nav definēts	P0162
880	PN0131	Stiķeņu iela	0,122	Nav definēts	P0163
881	PN0153	Bez nosaukuma	0,375	Nav definēts	P0188
882	PN0024	Indriķa iela	0,641	Nav definēts	P0026
883	PN0025	Bez nosaukuma	0,522	Nav definēts	P0027
884	PN0088	Akmeņkaļu iela	0,436	Nav definēts	P0109
885	PN0117	Ausekļu iela	1,167	Nav definēts	P0145
886	PN0179	Karjerdiķa ceļš	0,526	Nav definēts	P0219
887	PN0170	Cepiņu ceļš	0,695	Nav definēts	P0210
888	699	Grafīta iela	0,115	grants (šķembu) segums	C0947
889	700	Krāsu bulvāris	0,369	grants (šķembu) segums	C0948
890	701	Māliņu ceļš	0,540	grants (šķembu) segums	C0949
891	702	Avarstu ceļš	0,310	grants (šķembu) segums	C0950
892	703	Laimiņu iela	0,116	melnais segums	C0951
893	704	Vaļņu iela	0,178	grants (šķembu) segums	C0952
894	66666666	Ķimeņu iela	0,340	melnais segums	C0953
895	77777777	Piparu iela	0,289	melnais segums	C0954
896	88888888	Lazdu ceļš	0,112	melnais segums	C0955

897	888888888	Lazdu ceļš	0,219	grants (šķembu) segums	C0956
		Kopā:	387,5 km		
		208,85 km		grants (šķembu) segums	
		81,66 km		melnais segums	
		30,15 km		cits segums	
		66,84 km		Nav definēts	

Stāvlaukumu tīrīšana:

Ķekava, Skolas iela 2a	780m2
Katlakalns, Kazeņu iela, PII "Bitīte"	2560m2
Ķekava, Nākotnes iela 1a un Iguma iela	3500m2

Apstiprinu:

Ķekavas novada pašvaldība
izpilddirektore J.Jansone

Apstiprinu:

SIA "Ķekavas sadzīves servisa centrs"
U. Blicavs
valdes loceklis

Nr.p.k.	Vienības nosaukums	EUR/h. bez PVN	Vienības likme Ziemā EUR/h
1.	TRAKTORTEHNIKA		
1.1.	Traktors VALTRA N101	43,45	44,83
1.3.	Traktors VALTRA T 193H	45,53	46,28
1.5.	Traktora VALMET 6400	39,58	40,86
1.7.	Traktors VALMET 900	39,80	40,54
1.9.	Traktors VALMET 665	35,95	36,70
1.11.	Greideris VOLVO G930B	52,51	
1.12.	Greideris CAT-120H	51,14	
1.13.	Ekskavators CAT 444F	45,36	46,69
1.15.	Ekskavators JCB 4CX SUPER	45,36	46,69
1.17.	Ekskavators YANMAR VS100	50,38	
1.18.	JCB ROBOT 170	28,92	29,07
1.20.	Traktors FASTARC 3230	55,46	56,23
1.22.	Traktors KUBOTA	45,53	46,28
1.24.	Traktors MTZ 89.2	41,63	42,34
1.26.	Nogāžu plaumša SPIDER ILD01	31,72	
1.27.	WILLE 375 DELTA	39,81	
1.28.	Traktors MTZ-1221	43,80	44,39
1.30.	Traktors 920.3	37,03	38,31
1.32.	Traktors MTZ 952.2	39,71	41,59
1.34.	Traktors AVANT 528	29,50	
1.35.	Traktors AVANT 530	29,41	
1.36.	Traktors JCB 3CX CONTRACTOR	44,88	45,32

Nr.p.k.	Vienības nosaukums	EUR/h. bez PVN	Vienības likme Ziemā EUR/h
2.	AUTOTRANSPORTS		
2.1.	Pašizgāzējs MAN 19.314	57,64	61,21
2.5.	Pašizgāzējs MAN TGM 13.250	57,41	58,15
2.7.	MB SPRINTER	32,82	
2.8.	NISSAN X-TRAIL	35,51	
2.9.	RENAULT MASTER	29,17	
2.10.	VW T-5	28,84	
2.11.	IVECO DAILY	29,20	
2.12.	VW CADDY	30,86	
2.13.	Pašizgāzējs MB AXOR 1829	61,77	
2.14.	Pacēlājs NISSAN -NT400	46,43	
2.15.	Pašizgāzējs IVECO 190E24	65,57	
2.16.	MB 2628	68,58	

3.	DARBASPĒKS ar instrumentiem		
3.1.	Elektriķis	17,18	
3.2.	Celtnieks	17,18	
3.3.	Galdnieks	15,60	
3.4.	Metinātājs	15,59	
3.5.	Atslēdznieks	14,77	
3.6.	Virpotājs	14,79	
3.7.	Santehniķis	16,78	
3.8.	Krāsotājs	16,79	
3.9.	Ceļu remonta strādnieks	14,79	
3.10.	Motorzāģa speciālists	20,70	
3.11.	Trimmerētājs, krūmgriezis	20,70	
3.12.	Palīgstrādnieks	13,21	

4. PAKALPOJUMI

N.p.k.	Pakalpojuma nosaukums	Mērvienība	Cena bez PVN
4.1.	Atsevišķas ielas vai ceļa joslas attīrīšana no sniega	pārgājiena km	21,53
4.2.	Slīdamības samazināšana ar smilts-sāls maisījumu, izkaisot uz brauktuves joslas vidēji 0,53m3/pārgājiena km	pārgājiena km	22,96
4.3.	A/b seguma ielu un ceļu brauktuves apstrāde ar pretslīdes materiālu, izkaisot 25g/m2 NaCl	pārgājiena km	27,27
4.4.	A/b seguma ielu un ceļu brauktuves attīrīšana no sniega ar vienlaicīgu NaCl kaisīšanu, izkaisot 25g/m2	pārgājiena km	29,33
4.5.	Ceļa klājuma greiderēšana	pārgājiena km	30,87
4.6.	Transporta pakalpojumi km	km	1,66
4.7.	Ielu slaucīšana ar iekārtu BRODD GOTHIA	h	47,16
4.8.	Ceļa sāngrāvju un nogāžu mehāniska izpļaušana	h	50,44

Pakalpojumu nodošanas - pieņemšanas akts Nr.

Ķekavas novadā, Ķekavas pagastā

2024.gada __.____.

Pašvaldība izpilddirektores J. Jansones personā un Pakalpojuma sniedzējs SIA "Ķekavas sadzīves servisa centrs" U. Blicava personā, pamatojoties uz šo Pakalpojumu nodošanas - pieņemšanas aktu Nr. _____, atzīst, ka Pakalpojuma sniedzējs **no 2024.gada** __.____. līdz __.____. veica uzskaitītos darbus atbilstoši līguma prasībām un Pašvaldība apmaksās Pakalpojuma sniedzējam sekojošus darbus:

Datums	Veikto darbu nosaukums	Izmantotie resursi un materiāli	Mērvienība	Daudzums	Vienības cena	Summa EUR
						0,00
						0,00
						0,00
						0,00
						0,00
Kopā:						0,00
PVN 21%:						0,00
Pavisam kopā:						0,00

Pieņēma:
Pašvaldība:
J. Jansone
Ķekavas novada izpilddirektore

Nodeva:
Pakalpojuma sniedzējs:
U. Blicavs
SIA ĶSSC valdes loceklis



ĶEKAVAS NOVADA DOME

Gaismas iela 19 k-9 -1, Ķekava, Ķekavas novads, LV-2123,
tālrunis 67935803, 29467749; e-pasts: novads@kekava.lv

SĒDES PROTOKOLA PIELIKUMS

2023.gada 20.decembris

protokols Nr.

LĒMUMS Nr.

**Par pakalpojumu līguma noslēgšanu ar SIA “Ķekavas nami”
par zaļo zonu ierīkošanu un uzturēšanu, ceļu un laukumu uzturēšanu (sakopšanu)
Ķekavas pilsētā, Ķekavas un Daugmales pagastos**

1. Ķekavas novada dome 2023.gada 22.februārī lēmumā 3§4. “Par Ķekavas novada pašvaldības līdzdalības saglabāšanu kapitālsabiedrībā SIA “Ķekavas nami””, lēmusi par līdzdalības saglabāšanu SIA “Ķekavas nami” un apstiprinājusi tās darbības veidus: Ūdens ieguve, attīrīšana un apgāde (36.00); 2.2. Notekūdeņu savākšana un attīrīšana (37.00); 2.3. Tvaika piegāde un gaisa kondicionēšana (35.30); 2.4. Citas ēku un ražošanas objektu tīrīšanas un uzkopšanas darbības (81.22); 2.5. Cita veida tīrīšanas darbības (81.29); 2.6. Nekustamā īpašuma pārvaldīšana par atlīdzību vai uz līguma pamata (68.32); 2.7. Sava vai nomāta nekustamā īpašuma izīrēšana un pārvaldīšana (68.20); 2.8. Ainavu veidošanas un uzturēšanas darbības (81.30), un kapitālsabiedrības stratēģiskos mērķus: aglomerācijas teritorijā nodrošināt centralizētās ūdensapgādes un kanalizācijas sistēmas darbības nepārtrauktību, sniedzot klientiem kvalitatīvus, savlaicīgus un drošus, kā arī vides prasībām atbilstošus pakalpojumus. Paplašināt pakalpojumu sniegšanu aglomerācijas teritorijā (Ķekavas novada Ķekavas pilsētā, Ķekavas pagastā un Daugmales pagastā), atjaunojot un paplašinot tīklus. Veicināt jaunu pieslēgumu izveidi; attīstīt videi draudzīgu, efektīvu siltumenerģijas ražošanu un pārvadi Ķekavas novada Ķekavas pilsētā, Ķekavas un Daugmales pagastā; nodrošināt kvalitatīvu daudzdzīvokļu koplietošanas objektu pārvaldīšanu, nosakot uz aprēķiniem balstītu objektu apsaimniekošanas maksu, veicināt daudzdzīvokļu māju nodošanu pārvaldīšanā dzīvokļu īpašnieku sabiedrībām vai ar dzīvokļu īpašnieku savstarpēju līgumu pilnvarotām personām; nodrošināt zaļo zonu ierīkošanu un uzturēšanu, ceļu un laukumu uzturēšanu (sakopšanu) Ķekavas novada Ķekavas pilsētā, Ķekavas un Daugmales pagastā;
2. Publisko iepirkumu likuma 4.panta pirmā daļa paredz nepiemērot Publisko iepirkumu likumu tādas personas veiktajiem būvdarbiem, piegādēm vai sniegtajiem pakalpojumiem, kura atbilst visām šādām pazīmēm:
 - 2.1. tā atrodas tādā pasūtītāja kontrolē, kas izpaužas kā tiesības ietekmēt kontrolētās personas darbības stratēģiskos mērķus un lēmumus, vai tādas personas kontrolē, kuru minētajā veidā kontrolē pasūtītājs;
 - 2.2. vairāk nekā 80 procentus no tās darbībām veido konkrētu uzdevumu izpilde kontrolējošā pasūtītāja vai citu minētā pasūtītāja kontrolēto personu interesēs;
 - 2.3. tajā nav tiešas privātā kapitāla līdzdalības, izņemot tādu privātā kapitāla līdzdalības veidu, kas atbilstoši komercietības regulējošiem normatīvajiem aktiem un Līgumam par Eiropas Savienības darbību neietver tiesības ietekmēt un kontrolēt tās lēmumus un kam nav izšķirošas ietekmes uz to;
3. SIA “Ķekavas nami” ir 100% pašvaldības kapitālsabiedrība, kura tiek pārvaldīta atbilstoši Publiskas personas kapitāla daļu un kapitālsabiedrību pārvaldības likumam, un, kurā dalībnieku sapulces funkcijas pilda ar izpilddirektora rīkojumu iecelta persona – Ķekavas novada

***ŠIS DOKUMENTS IR ELEKTRONISKI PARAKSTĪTS AR
DROŠU ELEKTRONISKO PARAKSTU UN SATUR LAIKA ZĪMOGU.**

pašvaldības iestādes “Ķekavas novada centrālā administrācija” Īpašumu pārvaldes vadītājs Edgars Melnieks;

4. SIA “Ķekavas nami” 99 % gada no tās darbībām veido konkrētu uzdevumu izpilde Ķekavas novada pašvaldībai vai citu minētā pasūtītāja kontrolēto personu interesēs;
5. SIA “Ķekavas nami” pamatdarbība ir saistīta ar dzīvojamo māju pārvaldīšanu un apsaimniekošanu, kas izriet no Ķekavas novada pašvaldībai likuma “Par valsts un pašvaldību dzīvojamo māju privatizāciju” 50.panta septītajā un astotajā daļā noteiktajiem pienākumiem (pārvaldīt dzīvojamo māju līdz tās pārvaldīšanas tiesību nodošanai dzīvokļu īpašnieku sabiedrībai vai ar dzīvokļu īpašnieku savstarpēju līgumu pilnvarotai personai) un tiesībām (saņemt maksu par dzīvokļu īpašniekiem sniegto pakalpojumu viņu privātpašuma pārvaldīšanā un apsaimniekošanā);
6. Ķekavas novada pašvaldības 2021.gada 1.jūlija saistošo noteikumu Nr.13/2021 “Ķekavas novada pašvaldības nolikums” 76.punkts nosaka, ka domes priekšsēdētājs budžeta ietvaros ir tiesīgs bez domes saskaņojuma parakstīt līgumus par naudas summu, kas nepārsniedz 70 000,00 *euro*, savukārt 78.punktā ir noteikts, ka lēmumu par tādu līgumu noslēgšanu, kuru summas pārsniedz 76.punktā noteikto limitu, pieņem dome, norādot par līguma noslēgšanu atbildīgo amatpersonu vai struktūrvienību, līguma noslēgšanas termiņu un pilnvarojumu attiecīgajai amatpersonai/darbiniekam līgumu noslēgt.

Pamatojoties uz

- Pašvaldību likuma 4.panta pirmās daļas 2. un 3.punktu,
- Publisko iepirkumu likuma 4.panta pirmo daļu,
- Ķekavas novada pašvaldības 2021.gada 1.jūlija saistošo noteikumu Nr.13/2021 “Ķekavas novada pašvaldības nolikums” 78.punktu,
- kā arī, ņemot vērā Ķekavas novada domes Īpašumu komitejas 2023.gada 12.decembra un Finanšu komitejas 2023.gada 14.decembra sēžu atzinumus,

Atklāti balsojot

ar ___ balsīm "Par" (),

"Pret" – nav, "Atturas" –(),

Ķekavas novada dome NOLEMJ:

1. Slēgt pakalpojumu līgumu ar SIA “Ķekavas nami”, vienotās reģistrācijas Nr. 40003359306, par zaļo zonu ierīkošanu un uzturēšanu, ceļu un laukumu uzturēšanu (sakopšanu) Ķekavas pilsētā, Ķekavas un Daugmales pagastos (pielikumā).
2. Pilnvarot Ķekavas novada domes priekšsēdētāju parakstīt šī lēmuma lemjošās daļas 1.punktā minēto līgumu.
3. Par atbildīgo struktūrvienību noteikt Ķekavas novada pašvaldības iestādi “Ķekavas novada centrālā administrācija”.
4. Šis lēmums stājas spēkā ar tā pieņemšanas brīdi.

Pielikumā: Pakalpojumu līguma par zaļo zonu ierīkošanu un uzturēšanu, ceļu un laukumu uzturēšanu (sakopšanu) Ķekavas pilsētā, Ķekavas un Daugmales pagastos projekts.

Sēdes vadītājs: (*PARAKSTS) J.Žilko

**Pakalpojumu līgums par zaļo zonu ierīkošanu un uzturēšanu, ceļu un laukumu uzturēšanu (sakopšanu) Ķekavas pilsētā, Ķekavas un Daugmales pagastos
Nr.**

Ķekavā, Ķekavas novadā

Datums skatāms laika zīmogā

Ķekavas novada pašvaldība, nodokļu maksātāja reģistrācijas kods 90000048491, juridiskā adrese: Gaismas iela 19 k-9-1, Ķekava, Ķekavas novads, LV-2123, turpmāk tekstā – Pašvaldība, tās domes priekšsēdētāja Jura Žilko personā, kurš darbojas uz Pašvaldības nolikuma pamata, no vienas puses, un

SIA “Ķekavas nami”, vienotās reģistrācijas Nr. 40003359306, juridiskā adrese: Rāmavas iela 17, Rāmava, Ķekavas pagasts, Ķekavas novads, LV- 2111, turpmāk tekstā – Pakalpojumu sniedzējs, tā valdes priekšsēdētāja Raivo Lāča un valdes locekļa Edgara Menča personā, kuri rīkojas pamatojoties uz Pakalpojuma sniedzēja Statūtiem, no otras puses,

pamatojoties uz

Pašvaldības domes 2023.gada 22.februāra lēmumā 3§4. “Par Ķekavas novada pašvaldības līdzdalības saglabāšanu kapitālsabiedrībā SIA “Ķekavas nami”” noteikto,

Pašvaldības domes 2023.gada 20.decembra sēdes lēmumu Nr.____ “Par pakalpojumu līguma noslēgšanu ar SIA “Ķekavas nami” par zaļo zonu ierīkošanu un uzturēšanu, ceļu un laukumu uzturēšanu (sakopšanu) Ķekavas un Daugmales pagastos” (),

Pakalpojumu sniedzēja statūtu redakciju Nr.27, kas apstiprināta ar 2022.gada 21.jūnija ārkārtas dalībnieku sapulces lēmumu,

noslēdz šo pakalpojumu līgumu par zaļo zonu ierīkošanu un uzturēšanu, ceļu un laukumu uzturēšanu (sakopšanu) Ķekavas pilsētā, Ķekavas un Daugmales pagastos, turpmāk tekstā – Līgums, uz šādiem noteikumiem:

1. LĪGUMA PRIEKŠMETS

1.1. Pašvaldība un Pakalpojumu sniedzējs vienojas par zaļo zonu uzturēšanu, ceļu un laukumu uzturēšanu (sakopšanu) Līguma 1.1, 1.2. un 2.pielikumā, kas ir neatņemama Līguma sastāvdaļa, norādītajā Ķekavas novada administratīvās teritorijas daļā 648 456 m² platībā.

1.2. Līguma summa ir EUR 682 709 ar PVN (seši simti astoņdesmit divi tūkstoši septiņi simti deviņi euro), Pašvaldība ir tiesīga samazināt Līguma summu, atbilstoši nepieciešamībai konkrētajā periodā.

1.3. Pakalpojumu sniedzējs Līguma ietvaros saskaņā ar Līguma 1.1, 1.2. un 2.pielikumu nodrošina:

1.3.1. zaļās zonas kopšanu un zālāju pļaušanu;

1.3.2. dzīvžogu apcirpšanu;

1.3.3. cietā seguma ceļu un laukumu atbrīvošanu no smiltīm, lapām, zariem, sniega un ledus;

1.3.4. regulāru atkritumu savākšanu teritorijā.

2. LĪGUMA TERMIŅŠ, SPĒKĀ STĀŠANĀS UN IZPILDES KĀRTĪBA

2.1. Līgums ir noslēgts uz 1 (vienu) gadu, Līgumā paredzētos pakalpojumus izpildot no 2024.gada 1.janvāra līdz 2024.gada 31.decembrim. Līgums stājas spēkā ar brīdi, kad abas Puses to ir parakstījušas.

2.3. Puses, savstarpēji vienojoties, ir tiesīgas izdarīt Līgumā grozījumus.

2.4. Ar priekšlikumiem par Līguma grozījumiem Puses viena otru iepazīstina ne vēlāk kā 2 (divus) mēnešus pirms grozījumu izdarīšanas.

2.5. Visi Līguma grozījumi ir noformējami Pusēm rakstiski vienojoties, un tie stājas spēkā pēc to abpusējas parakstīšanas, pievienojami Līgumam kā pielikumi un kļūst par tā neatņemamu sastāvdaļu.

2.6. Pusēm ir tiesības vienpusēji izbeigt Līgumu, brīdinot par to otru Pusi ne vēlāk kā 2 (divus) mēnešus iepriekš.

2.7. Puses tiek atbrīvotas no atbildības par daļēju vai pilnīgu Līguma saistību neizpildīšanu, ja tam par iemeslu ir nepārvaramas varas apstākļi, kas nepieļauj Līguma noteikumu izpildi, ja šie apstākļi ir iestājušies pēc Līguma parakstīšanas un to iestāšanos neviena no Pusēm neparedzēja un nevarēja paredzēt.

2.8. Par nepārvaramu varu tiek uzskatīts jebkurš gadījums un apstākļi, kas nav atkarīgs no Pušu gribas, tieši attiecas uz Līguma izpildi un kuru nevarēja un nevaradzēja paredzēt tā slēgšanas brīdī. Ar šādiem gadījumiem un apstākļiem tiek saprasti, bet nav ierobežoti, valsts varas vai pārvaldes institūciju lēmumi un rīcība, dabas katastrofas, ugunsgrēks, epidēmija, karš, nemieri, mobilizācija, avārija.

2.9. Lai veiktu nepieciešamos pasākumus nepārvaramas varas apstākļu radīto seku novēršanai, kā arī noteiktu Pakalpojuma sniedzēja radītos zaudējumus un iespējas nodrošināt Līgumā noteiktā uzdevuma turpmāku nepārtrauktu izpildi, iestājoties nepārvaramas varas gadījumam, Pakalpojuma sniedzējs rakstiski informē Pašvaldību par nepārvaramas varas apstākļu iestāšanos nekavējoties, bet ne vēlāk kā 3 (trīs) dienu laikā no nepārvaramas varas gadījuma iestāšanās brīža.

3. PAKALPOJUMA SNIEDZĒJA TIESĪBAS UN PIENĀKUMI

3.1. Pakalpojuma sniedzējs, sniedzot pakalpojumus, ievēro labas pārvaldības principu, normatīvo aktu prasības, Pašvaldības noteikto kārtību un sadarbības ar Pašvaldību.

3.2. Pakalpojuma sniedzējs nodrošina, lai pakalpojumu izpildes laikā Pakalpojuma sniedzēja darbinieki nepieļautu patvaļīgas atkāpes no Līguma noteikumiem, līgumā noteiktās darba izpildes kārtības un termiņiem.

3.3. Pakalpojuma sniedzējs apņemas Līgumā paredzētos pakalpojumus veikt saskaņā ar Līgumu, ar saviem līdzekļiem un savu darbaspēku, kā arī novērst izpildīto pakalpojumu trūkumus, ja tie būs fiksēti pakalpojumu nodošanas-pieņemšanas aktā, bez papildus samaksas.

3.4. Pakalpojuma sniedzējs, pirms Līgumā paredzēto pakalpojumu sākuma, brīdina Pašvaldību par neparedzētiem apstākļiem, kas radušies pēc Līguma noslēgšanas no Pašvaldības neatkarīgu apstākļu dēļ, ka var tikt traucēta saistību izpilde. Tādā gadījumā, Pusēm vienojoties, pakalpojumu izpildes termiņi tiek attiecīgi pagarināti.

3.5. Pakalpojuma sniedzējam ir pienākums pēc Pašvaldības pieprasījuma sniegt informāciju par:

3.5.1. pakalpojumu izpildes gaitu;

3.5.2. apstākļiem, kas traucē pakalpojumu izpildi;

3.5.3. apstākļiem, kas varētu traucēt pakalpojumu izpildi.

3.6. Pakalpojuma sniedzējam ir pienākums līdz katra mēneša 5.datumam iesniegt Pašvaldībai atskaiti par pakalpojumu sniegšanu iepriekšējā mēnesī.

3.7. Pakalpojuma sniedzējs ir atbildīgs par darba drošības un ugunsdrošības noteikumu ievērošanu pakalpojumu izpildes laikā.

4. PAŠVALDĪBAS TIESĪBAS UN PIENĀKUMI

4.1. Pašvaldība Līguma parakstīšanas dienā ierāda Pakalpojuma sniedzējam objektu robežas, precizē apkopjamās platības, kā arī sniedz citu informāciju, kas varētu attiekties uz izpildāmo pakalpojumu apjomu un termiņiem.

4.2. Pašvaldības izpilddirektors norīko Pašvaldības pārstāvi, kurš ir tiesīgs kontrolēt pakalpojumu izpildi, saņemt no Pakalpojuma sniedzēja norīkotās kontaktpersonas Līguma 3.4. un 3.5.punktā minēto informāciju, iesniegt rakstiskus iebildumus un parakstīt pakalpojumu nodošanas-pieņemšanas aktu par mēneša laikā veikto pakalpojumu apjomu.

4.3. Pašvaldība, pirms Līgumā paredzēto pakalpojumu sākuma, brīdina Pakalpojuma sniedzēju par neparedzētiem apstākļiem, kas radušies pēc Līguma noslēgšanas no Pašvaldības neatkarīgu apstākļu dēļ, ka var tikt traucēta saistību izpilde. Tādā gadījumā, Pusēm vienojoties, pakalpojumu izpildes termiņi tiek attiecīgi saskaņoti.

4.4. Pašvaldības pārstāvim līdz katra kalendārā mēneša 5.datumam jāveic kontrole un jāparaksta pakalpojumu nodošanas-pieņemšanas akts par iepriekšējā mēneša laikā veikto darba apjomu.

5. LĪGUMA NORĒĶINU KĀRTĪBA

5.1. Pašvaldība par padarīto darbu samaksā Pakalpojuma sniedzējam, pamatojoties uz Līguma 1. un 2.pielikumu, ikmēneša Pakalpojuma sniedzēja iesniegto rēķinu un abu Pušu pilnvaroto personu parakstītu pakalpojumu nodošanas-pieņemšanas aktu.

5.2. Pašvaldība par sniegtajiem pakalpojumiem samaksā Pakalpojuma sniedzējam 10 (desmit) dienu laikā pēc rēķina un abu Pušu pilnvaroto personu parakstīta pakalpojumu nodošanas-pieņemšanas akta saņemšanas.

5.3. Pašvaldība maksājumus veic, pamatojoties uz saņemtajiem rēķiniem, apmaksu veicot ar pārskaitījumu uz Līgumā norādīto Pakalpojuma sniedzēja bankas kontu.

6. NODOKĻI

Pakalpojuma sniedzējs ir atbildīgs par visu nodokļu samaksu saskaņā ar spēkā esošajiem normatīvajiem tiesību aktiem. Ja Pakalpojuma sniedzējam jāmaksā pievienotās vērtības nodoklis par Līguma ietvaros veiktajiem pakalpojumiem, tiek pieņemts, ka atbilstošām summām ir jābūt iekļautām pakalpojumu samaksās un likmēs.

7. PAKALPOJUMU IZPILDES NODOŠANAS UN PIEŅEMŠANAS KĀRTĪBA

7.1. Līguma 1. un 2.pielikumā paredzētie pakalpojumi tiek nodoti Pašvaldības pārstāvim ar pakalpojumu nodošanas-pieņemšanas aktu, kuru noformē Pakalpojuma sniedzējs.

7.2. Pašvaldībai divu darba dienu laikā pēc pakalpojumu nodošanas-pieņemšanas akta saņemšanas ir jāveic pakalpojumu pārbaude un akts jāparaksta, vai arī jānorāda tā neparakstīšanas iemesli.

7.3. Ja pārbaudes laikā objektā tiek konstatēti trūkumi vai neatbilstība Līguma 1. un 2.pielikumu noteikumiem, Pašvaldība ir tiesīga parakstīt aktu ar iebildumiem, fiksējot neizpildītos darbus un norādot termiņu darbu paveikšanai.

7.4. Ja noteiktajā termiņā trūkumi netiek novērsti, tad pakalpojumu nodošanas-pieņemšanas akts netiek parakstīts un samaksa par neizpildītajiem pakalpojumiem netiek veikta.

8. PAKALPOJUMU KVALITĀTES NOVĒRTĒŠANA

8.1. Pakalpojumu izpildes kvalitāti Pašvaldība vērtē pēc šādiem kritērijiem:

8.1.1. pakalpojumu sniegšanas kvalitāte, nepārtrauktība, regularitāte;

8.1.2. Līgumā noteikto saistību izpilde, tai skaitā atskaites iesniegšana un pakalpojumu nodošanas-pieņemšanas akta noformēšana un parakstīšana termiņā;

8.1.3. Pakalpojuma sniedzēja darbības atbilstība spēkā esošo normatīvo tiesību aktu prasībām;

8.1.4. Pakalpojuma sniedzēja iesniegtās atskaites saturs;

8.1.5. pēc Pašvaldības ieskatiem citiem kritērijiem, kas nodrošina pakalpojuma sniegšanu pienācīgā kvalitātē un apmērā.

9. PUŠU ATBILDĪBA

9.1. Par noteiktā pakalpojumu izpildes termiņa nokavējumu samaksa tiek samazināta par 0.1% no rēķina kopējās summas katru nokavēto dienu, bet ne vairāk kā 10% no rēķina kopējās summas.

9.2. Par katru maksājuma nokavējuma dienu Pašvaldība maksā soda naudu 0.1% apmērā no nokavētā maksājuma summas par katru nokavēto dienu, bet ne vairāk kā 10% no nokavētā maksājuma summas.

9.3. Soda naudas samaksa nokavējuma gadījumā neatbrīvo Puses no saistību pilnīgas izpildes.

9.4. Pašvaldība neatbild par zaudējumiem, kas varētu rasties no Pakalpojuma sniedzēja darbības Līguma saistību izpildes gaitā, tā darbinieku vai trešo personu prettiesiskas darbības rezultātā.

9.5. Pakalpojuma sniedzējs ir atbildīgs par pakalpojuma sniegšanas gaitā trešajām personām nodarītajiem kaitējumiem.

10. STRĪDU IZSKATĪŠANAS KĀRTĪBA

Visus jautājumus un strīdus, kas radušies Līguma izpildes laikā, Puses cenšas atrisināt pārrunu ceļā, savstarpēji vienojoties. Ja vienošanās netiek panākta, strīdi tiek risināti Latvijas Republikas normatīvajos tiesību aktos paredzētajā kārtībā.

11. CITI NOTEIKUMI

11.1. Līguma grozījumi un papildinājumi ir spēkā tikai tad, ja tie ir noformēti rakstiskā veidā, tos ir parakstījušas abu Pušu atbildīgās personas ar paraksta tiesībām un paraksti nostiprināti ar zīmogu. Pēc šāda dokumenta noformēšanas, tas kļūst par līguma neatņemamu sastāvdaļu. Gadījumā, ja kāds no Līguma punktiem vai pielikumiem pie Līguma zaudē spēku, pārējie pielikumi un Līguma nosacījumi turpina darboties.

11.2. Par jebkurām izmaiņām, kas saistītas ar Līguma izpildi, Puses rakstiski paziņo viena otrai 5 (piecu) darba dienu laikā.

11.3. Līgums ir saistošs Pušu tiesību un saistību pārņēmējiem.

11.4. Līgums ir izstrādāts un noformēts uz 5 (piecām) lapām, latviešu valodā, vienā eksemplārā, parakstīts elektroniski ar drošu elektronisko parakstu un satur laika zīmogu. Pusēm ir pieejams abpusēji parakstīts Līgums elektroniskā formātā. Līgumam ir šādi pielikumi, kas ir Līguma neatņemama sastāvdaļa:

11.4.1. Līguma 1.1.pielikums – Tāme Ķekavas novada pašvaldības teritorijas apsaimniekošanai 2024. gadā (Ķekava, Daugmale, Valdlauči, Rāmava);

11.4.2. Līguma 1.2.pielikums – Ķekavas novada apsaimniekojamās teritorijas 2024.gadam;

11.4.3. Līguma 2.pielikums – Tāme Ķekavas novada pašvaldības teritorijā esošo ceļu uzturēšanai 2024.gada ziemas sezonā (Ķekava, Daugmale, Valdlauči, Rāmava);

11.4.4. Līguma 3.pielikums – Pakalpojumu nodošanas-pieņemšanas akts.

12. PUŠU JURIDISKĀS ADRESES UN REKVIZĪTI:

Pašvaldība

Ķekavas novada pašvaldība
Gaismas iela 19 k-9-1, Ķekava,
Ķekavas nov., LV-2123
NMR kods 90000048491
Kods UNLALV 2 X
SEB banka
LV62UNLA 0050014272800

Pakalpojuma sniedzējs

SIA "Ķekavas nami", Rāmavas ielā 17,
Rāmava, Ķekavas pag., Ķekavas nov.,
LV-2111
Vien. Reģ. Nr. 40003359306
Kods UNLALV 2 X
SEB banka
LV18UNLA 0003 0016 0902 7

/Juris Žilko /*

/Raivo Lācis/*

/Edgars Mencis/*

Līguma parakstīšanas datums ir pēdējā pievienotā droša elektroniskā paraksta un tā laika zīmoga pievienošanas datums.

Pielikums Nr.1

TĀME

Ķekavas novada pašvaldības teritorijas apsaimniekošanai 2024. gadā
(Ķekava, Daugmale, Valdlauči, Rāmava)

Zaļā zona un pļaujamā platība, m² 436024
Asfaltēto, bruģēto, grantēto ceļu un laukumu platība, m² 186827
KOPĀ apsaimniekojamās teritorijas platība, m² 622851

Nr.p. k.	Darba apraksts	Mērv.	Platība, stundas (gadā, sezonā)	Vienības izmaksas EUR	Izmaksas par apjomu EUR
1	2	3	5	6	7
1	Teritorijas sanitārā apkope (Gadījuma gruzu savākšana)	m ²	62785859	0,0030	186694,58
2	Celiņu, laukumu slaucīšana ar slotu	m ²	4186244	0,0067	28174,10
3	Celiņu, laukumu slaucīšana ar traktoru	m ²	501928	0,0121	6085,56
4	Dzīvžogu apcirpšana.(2X gadā)	m ²	1920	0,4996	959,28
5	Bruģēto gājēju celiņu virsmu attīrīšana no apauguma	m ²	24259	0,1000	2425,90
6	Zāles pļaušana ar rokas benzīnmotora zāles pļāvēju	m ²	243269	0,0255	6212,95
7	Zāles pļaušana ar dārza mini traktoru	m ²	3824044	0,0149	56945,35
8	Zāles pļaušana ar trimmeri/krūmgriezi	m ²	1351201	0,0564	76214,95
9	Zāliena attīrīšana no lapām un zāles atkritumiem, to savākšana.	m ²	2064040	0,0113	23234,61
10	Lapu un zāliena atkritumu aizvešana ar traktoru	st.	467	27,4214	12805,80
11	Sniega tīrīšana ar sniega lāpstu	m ²	593159	0,0538	31925,79
12	Sniega tīrīšana ar Traktoru	m ²	3390564	0,0128	43330,93
13	Sniega tīrīšana/izvešana ar Traktoru Case 595R	st.	178	38,0443	6771,88
14	Pretslīdes materiāla kaisīšana (roku darbs)	m ²	730397	0,0275	20122,26
15	Pretslīdes materiāla kaisīšana ar traktoru	m ²	2583234	0,0157	40525,21
16	Atkritumu apsaimniekošana	st.	1243	11,0890	13783,64
	Kopā bez PVN				556212,79
	PVN 21%				116804,69
	Kopā ar PVN				673017,47

Pasūtītājs

Pakalpojuma sniedzējs

*PARAKSTS

Ķekavas novada pašvaldības
izpilddirektore J. Jansone

*PARAKSTS

SIA "Ķekavas nami" valdes priekšsēdētājs
Raivo Lācis

*PARAKSTS

SIA "Ķekavas nami" valdes loceklis
Edgars Mencis

*ŠIS DOKUMENTS IR ELEKTRONISKI PARAKSTĪTS AR DROŠU ELEKTRONISKO PARAKSTU UN SATUR LAIKA ZĪMOGU.

1.2.pielikums

Ķekavas novada apsaimniekojamās teritorijas 2024. gadam

N.p.k	Iespējami detalizēts teritorijas apraksts, minot atrašanās vietu.	Kopējā apsaimniek. ter. platība (m2)	Cietā seguma ielu, ceļu, laukumu, celiņu apsaimniek. platības (m2)	Zālāju apsaimniek. platības (m2)	Veicamā pakalpojuma periodiskums (dienā , nedēļā , mēnesī , gadā)
Ķekava					
1	Zāliens aiz mājas Gaismas ielā 19/8 preti upei + gājēju ceļš + gājēju tilts	4603	200	4403	Zāles pļaušana 3x mēn. *, Ψ.
2	Zāliens pie mājas Gaismas ielā 19/10., upes pusē	410		410	Zāles pļaušana 3x mēn. *
3	Asfaltētais ceļš un laukums gar māju Gaismas ielā 19/10., garāžu pusē	1325	1325		Teritorijas slaucīšana 2x mēnesī , # ,**.
4	Asfaltētais ceļš gar māju Gaismas ielā 19/10.,pret garāžām.	873	873		Teritorijas slaucīšana, 2x mēnesī , # ,**.
5	Zāliens pie mājas Gaismas ielā 19/9. līdz mājai Gaismas ielā 19/10. gar mun. pol. žogu.	2080		2080	Zāles pļaušana 4 x mēn, #.
6	Brūģēts celiņš gar māju Gaismas ielā 19/10. upes pusē	200	200		Teritorijas slaucīšana 5x mēnesī , # ,** , Ψ.
7	Brūģēts celiņš no māju Gaismas ielā 19/10., līdz ieejai pašvaldībā.	140	140		Teritorijas slaucīšana 5x mēnesī , # ,** , Ψ.
8	Zāliens pašvaldības iekšpagalmā Gaismas iela 19/9	1370	1030	340	Zāles pļaušana 3 x mēn , #.
9	Asfaltētais ceļš gar māju Gaismas ielā 19/9, t.sk. pašvaldības kāpnes; pašvaldības iekšpagalma laukums	980	980		Teritorijas slaucīšana 3x mēnesī , # ,**.
10	Asfaltētais ceļš un auto stāvvietā starp māju Gaismas ielā 19/9. un māju Gaismas ielā 19/8.	1413	1413		Teritorijas slaucīšana 4x mēnesī , # ,** , Ψ.
11	Zāl. pie ceļa uz pašvaldību līdz garāžu sienai.(Ceļa mala līdz Gaismas ielai)	845	145	700	Zāles pļaušana 3 x mēn , #, Ψ.
12	Brūģēts celiņš gar māju Gaismas ielā 19/8.	100	100		Teritorijas slaucīšana 5x mēnesī , # ,** , Ψ.
13	Zāliens ap māju Gaismas ielā 19/8.	990		990	Zāles pļaušana 4 x mēn , #.
14	Asfaltētais ceļš starp māju Gaismas ielā 19/8 un liepu stādījumu.	288	288		Teritorijas slaucīšana 2x mēnesī , # ,** , Ψ.
15	Zāliens starp māju Gaismas ielā 19/8 un māju Gaismas ielā 19/12.	1315		1315	Zāles pļaušana 3x mēn. *
16	Zāliena "saliņa" mājas Gaismas ielā 19/8 galā.	457	61	396	Zāles pļaušana 3x mēn. *, Ψ .
17	Asfaltētais ceļš starp zālienu ar liepu stādījumu un māju Gaismas ielā 19/12.	545	545		Teritorijas slaucīšana 2x mēnesī , # ,**.
18	Asfaltētais ceļš starp māju Gaismas ielā 19/12.	320	320		Teritorijas slaucīšana 2x mēnesī , # ,**.
19	Zāliens starp māju Gaismas ielā 19/11. un māju Gaismas ielā 19/12.	390		390	Zāles pļaušana 3x mēn. *
20	Asfaltētais ceļš starp māju Gaismas ielā 19/11.	390	390		Teritorijas slaucīšana, 2x mēnesī , # ,**.

21	Asfaltētais ceļš starp māju Gaismas ielā 19/11. un lejas salīņu pie Ķekavas upes	325	325		Teritorijas slaucīšana, 2x mēnesī, #, **.
22	Lejas salīņa pie Ķekavas upes pie mājas Gaismas ielā 19/11	2653		2653	Zāles pļaušana 3x mēn. *.
23	Asfaltētais ceļš gar mājām Gaismas ielā 19/11., 12. galiem un Ķekavas upi.	560	560		Teritorijas slaucīšana, 2x mēnesī, #, **.
24	Asfaltētais ceļš gar mājām Gaismas ielā 19/11., 12. galiem un bērnu dārzu	715	715		Teritorijas slaucīšana, 2x mēnesī, #, **.
25	Brūgakmens gājēju celiņš un pieguļošā zaļā zona no Gaismas ielas 19/ 11. mājas gala, gar b/d „Ieviņa” nožogojuma līdz automašīnu stāvlaukumam	300	300		Celiņa virsmas slaucīšana, ziemas periodā atbrīvošana no sniega, pretslīdes materiāla kaisīšana, #, Ψ (sētnieks).
26	Zāliens aiz mājas Gaismas ielā 19/2. – bērzu stādījums līdz braucamai daļai t.sk. Konteineru laukums, celiņi	5480	550	4930	Zāles pļaušana 3x mēn. *, Ψ; konteineru laukums 1x dienā #, **
27	Brūgēts celiņš no autobusa galapunkta (gar Gaismas ielu) līdz pagriezienam uz pašvaldību.	95	95		Teritorijas slaucīšana 1x nedēļā, #, **, Ψ.
28	Brūgēts celiņš no mājas Gaismas ielā 19/2. līdz Gaismas ielai	240	240		Teritorijas slaucīšana 1x nedēļā, #, **, Ψ.
29	Brūgēts celiņš pie kont.lauk. Gaismas ielā īpašumā Zentenes	87	87		Teritorijas slaucīšana 1x nedēļā, #, **, Ψ.
30	Brīvības ielas ietve (uz sporta kompleksu no Gaismas ielas).	900	900		Teritorijas slaucīšana 1x mēnesī, **, #.
31	Autobusu pieturas asfaltētais laukums pie Gaismas ielas īpašumā Zentenes	1850	1850		Teritorijas slaucīšana 5x mēnesī, #, **.
32	Asfaltētais ceļš gar māju Gaismas ielā 19/2.	578	578		Teritorijas slaucīšana, 2x mēnesī, #, **.
33	Brūgēts celiņš starp māju Gaismas ielā 19/1. un māju Gaismas ielā 19/5.	110	110		Teritorijas slaucīšana 2x mēnesī, #, **, Ψ.
34	Pašvaldības auto stāvlaukums īpašumā Jaunā Ķekava	1803	1803		Teritorijas slaucīšana 3x mēnesī, #, **, Ψ.
35	Zāliens starp māju Gaismas ielā 19/1. un Gaismas ielu	863		863	Zāles pļaušana 3 x mēn, #.
36	Asfaltētais ceļš gar māju Gaismas ielā 19/1.	350	350		Teritorijas slaucīšana, 2x mēnesī, #, **.
37	Automašīnu stāvlaukums pretī kultūras namam Gaismas iela 20	1336	1336		Teritorijas slaucīšana 1x nedēļā, #, **, Ψ.
38	Zāliens apkārt automašīnu stāvlaukumam Gaismas iela 20	560		560	Zāles pļaušana 3x mēn. *.
39	Zāliens māju Gaismas ielā 19/2.-1.-.5. iekšpagalmā	2570		2570	Zāles pļaušana 3x mēn. *.
40	Asfaltētais ceļš gar māju Gaismas ielā 19/5.	345	345		Teritorijas slaucīšana, 2x mēnesī, #, **.
41	Zāliens starp māju Gaismas ielā 19/5. un māju Gaismas ielā 19/4. t.sk.celiņi	2337	397	1940	Zāles pļaušana 5x mēn. *, Ψ.
42	Asfaltētais ceļš gar māju Gaismas ielā 19/4.	590	590		Teritorijas slaucīšana, 2x mēnesī, #, **.
43	Brūgētā ietve gar māju Gaismas ielā 19/4, un uz pastu pāri zālienam	400	400		Teritorijas slaucīšana, 2x mēnesī, #, **.
44	Brūgēts celiņš no mājas Gaismas ielā 19/6. uz "salīņu" līdz kāpnītēm.	160	160		Teritorijas slaucīšana 3x mēnesī, #, **, Ψ.
45	Brūgēts laukums pie b/d. „Ieviņa”	390	390		Teritorijas slaucīšana 3x mēnesī, #, **, Ψ.
46	Zāliens mājas Gaismas ielā 19/4. galā	260		260	Zāles pļaušana 3x mēn. *.
47	Brūgēts celiņš "salīnā" no kāpnēm līdz tiltam (ieskaitot) pie Mūzikas skolas (īpašums Ķekavas ūdensdzirnavas)	320	320		Teritorijas slaucīšana 4x mēnesī, #, **.
48	Celiņš "salīnā" uz Ūrgu tiltiņu + tiltiņš īpašumā Ķekavas ūdensdzirnavas	187	187		Teritorijas slaucīšana 4x mēnesī, #, **.
49	Brūgēts celiņš uz estrādi "salīnā" īpašumā Ķekavas ūdensdzirnavas	130	130		Teritorijas slaucīšana 4x mēnesī, #, **.
50	Attīrītās pameža platības Ķekavas ūdensdzirnavās	20000		20000	*
51	Asfaltētais laukums pretī Ķekavas pastam īpašumā Jaunā Ķekava	994	994		Teritorijas slaucīšana, 3x mēnesī, #, **, Ψ.
52	Zāl. pie Ķekavas kultūras nama Gaismas ielā 17 sast. no 4 teritorijām	702		702	Zāles pļaušana 3 x mēn.

53	Asfaltētais ceļš starp māju Gaismas ielā 19/6 un B/D "Ieviņa" teritoriju.	805	805		Teritorijas slaucīšana, 2x mēnesī, #, **, .
54	Zāl. mājas Gaismas ielā 19/6 - Gaismas ielā 19/3 galā pie b/d "Ieviņa" t.sk. celiņi	965	102	863	Zāles pļaušana 3x mēn., cieto segumu slaucīšana 3x mēn., *, Ψ.
55	"Saliņā" īpašumā Ķekavas ūdenszirnava- zāliens ap bērnu rotaļu ierīcēm, celiņš	5850	450	5400	Zāles pļaušana 1x ned., cieto segumu slaucīšana 1x ned., #, **, .
56	Upes nogāze no B/D "Ieviņa" līdz tiltiņam uz Veco Ķekavu +pretējā krasta upes nogāze.	1990		1990	*
57	Estrādes cietā seguma (skatuves, tai pieguļošās ter., tai skaitā platības starp soliēm) kopšana	1040	1040		Sezonas laikā 1 reizi mēnesī slaucīšana, atbrīvošana no apauguma, *, Ψ.
58	Asfaltētais ceļš ap Ķekavas ambulanci Gaismas ielā 15	1040	1040		Teritorijas slaucīšana 3x mēnesī, #, **, .
59	Asfaltētais ceļš gar Gaismas iela 17 un Gaismas ielu 15	530	530		Teritorijas slaucīšana, 3x mēnesī, #, **, .
60	Asfaltētais ceļš gar mājas Gaismas ielā 19/6 fasādi.	690	690		Teritorijas slaucīšana, 2x mēnesī, #, **, .
61	Zāliens ap Ķekavas aptieku Gaismas ielā 15 + ozola saliņa	330		330	Zāles pļaušana 3 x mēn , ozola saliņas ravēšana, #.
62	Starp Gaismas ielā 19/6 un māju Gaismas ielā 19/3 – lielais zāliens t.sk. Celiņš.	2180	230	1950	Zāles pļaušana 3x mēn., #, **, Ψ.
63	Asfaltētais ceļš gar mājas Gaismas ielā 19/3 fasādi.	570	570		Teritorijas slaucīšana, 2x mēnesī, #, **, .
64	Iekšpagalms starp māju Gaismas ielā 19/3 un māju Gaismas ielā 19/7	1480		1480	Zāles pļaušana 3x mēn., #, **, .
65	Brūģēts celiņš no mājas Gaismas ielā 19/15 uz ambulanci	30	30		Teritorijas slaucīšana 2x mēnesī, #, **, Ψ.
66	Asfaltētais ceļš gar mājas Gaismas ielā 19/3 galu + konteineru laukums	780	780		Teritorijas slaucīšana, 1x mēnesī, konteineru laukums 1x dienā, #, **, .
67	Asfaltētais ceļš gar mājas Gaismas ielā 19/7 galu	305	305		Teritorijas slaucīšana, 2x mēnesī, #, **, .
68	Asfaltētais ceļš gar mājas Gaismas ielā 19/7 fasādi.	830	830		Teritorijas slaucīšana, 2x mēnesī, #, **, .
69	Asfaltētais ceļš ap māju Gaismas ielā 19/13 un māju Gaismas ielā 19/15.	2295	2295		Teritorijas slaucīšana, 2x mēnesī, #, **, .
70	Zāliena saliņa ar pagrabu mājas Gaismas ielā 19/7 galā.	185		185	Zāles pļaušana 3x mēn., # .
71	Zāliens mājas Gaismas ielā 19/15 . Priekšā t.sk. Celiņi	320	20	300	Zāles pļaušana 3x mēn., cieto segumu slaucīšana 2x mēn., # .
72	Zāliens starp māju Gaismas ielā 19/15, Kaučām un gājēju celiņu t.sk. Celiņi	880	167	713	Zāles pļaušana 3x mēn., cieto segumu slaucīšana 2x mēn., # .
73	Grāvis starp vidusskolu un mājām Gaismas ielu 19/13, Gaismas ielā 19/15	2000		2000	Zāles pļaušana ar trimmeri 1x mēnesī, *
74	Zāliens (ceļa mala)gar "Kaučām" + gājēju ceļš + gājēju tilts	250	80	170	Zāles pļaušana 3x mēn. *, Ψ .
75	Zāliens no mājas Gaismas ielā 19/13, Gaismas ielā 19/15 līdz grāvim. t.sk. Celiņi, bērnu rotaļu laukums	3260	270	2990	Zāles pļaušana 3x mēn., cieto segumu slaucīšana 2x mēn., * .
76	Zāliens aiz mājas Gaismas ielā 19/13 uz Ķekavas upes pusi.	1095		1095	Zāles pļaušana 3x mēn. * .
77	Brūģētie celiņi "saliņā" īpašumā Ķekavas ūdenszirnava	900	900		Teritorijas slaucīšana 2x mēnesī, #, **, .
78	Gājēju ceļš no mājas Gaismas ielā 19/13 līdz Ķekavas upes tiltiņam + (1.5m platumā uz katru pusi).	1080	1080		**, * .
79	Gājēju ceļš no Ķekavas vidusskolas līdz līdz t/c „Maxima” Gaismas ielā	830	830		Teritorijas slaucīšana 1x mēnesī, #, **, Ψ.
80	Autobusu pieturas Gaismas ielā -3 gab.	321	321		Slaucīšana 1x nedēļā, #, **, Ψ.
81	Gājēju ietve Plieduru ielā no Gaismas ielas līdz A7; no Plieduru ielas krustojuma ar A7 līdz iebrauktuvei uz t/c Rimi un t/c Liiba (Bauskas virziens).	5973	3640	2333	Cieto segumu slaucīšana 1x mēn., cietā seguma atbrīvošana no sniega un pretslīdes materiāla kaisīšana, pļaušana 3 x mēnesī #, atkritumu urnas iztukšošanu 4x mēnesī.
82	Māja "Dimanti -2" - Zālājs pret elektrīku žogu līdz gravai.	630		630	Zāles pļaušana 3x mēn. * .

83	Gaismas iela 1C (avotiņš, kritušo karavīru kapi un teritorija ap tiem, nogāzes un malas gājēju ceļam no „Dimanti” līdz sākumskolas tiltam):	9000		9000	atbrīvošana no atkritumiem 2 x nedēļā, nokritušo koku lapu savākšana no gājēju ceļa, #, **
84	Gaismas iela 1C (attīrītā teritorija gar Ķekavas upi, nogāze no brāļu kapiem līdz avotiņam, avotiņa apkārtnē, ceļa nogāze, pussaliņa pie avotiņa)	10000		10000	*
85	Taciņas uz avotiņu no celiņa uz Maximas stāvlaukuma, zāliens	330	200	130	Slaucīšana 1x nedēļā, paušana 2x mēnesī, **, *
86	Gaismas iela 4A (MĀRTIŅŠ) piegulošā teritorija	2600	200	2400	Pļaušana 3X mēn., asfaltēto laukumu slaucīšana 1x nedēļā, *
87	Grantēts ceļš gar Ķekavas kapiem un Gaismas ielas 8 teritoriju, t.sk. Konteineru laukums	1100	1100		*, konteineru laukums 1x dienā #, **
88	Gaismas iela 8A	3310	600	2710	Zāles pļaušana 3x mēnesī, asfalta ceļa uzturēšana, *, **
89	Dzīvžogs gar Gaismas ielu pie Dimantiem	250		250	Dzīvžoga griešana 2 reizes sezonā
90	Zālājs pie Gaismas ielas 6 uz Rīgas pusi	1250		1250	Zāles pļaušana 3x mēn., *
91	Asfaltētais ceļš gar Gaismas ielu 6 līdz Gaismas ielai.	930	930		Teritorijas slaucīšana 1x mēnesī, #, **.
92	Brīvības ielas nomale (p/f pagrieziena gar sporta zāli līdz Gaismas ielas krustojumam ar a/c A7 (a/c V6 (Ķekava-p/f) abas puses)	14400		14400	Pļaušana 2 reizes mēnesī, # .
93	Gājēju un veloceliņš, piegulošā zaļā zona paralēli a/c A7 no Nākotnes ielas līdz Gaismas ielai no degvielas uzpildes stacijas Neste Gaismas ielā līdz iebrauktuvei uz t/c Liiba no A7; no Lakstīgalu ielas līdz Rīgas ielai 61 un piegulošā zaļā zona	5240	3200	2040	Ziemas periodā atbrīvošana no sniega, pretslīdes materiāla kaisīšana pēc vajadzības, cieto segumu slaucīšana 1x mēn., #, Ψ.
94	Tilts uz a/c A7 pāri Ķekavas upei gājēju ceļš ar kāpnēm nogāzē uz parku	120	120		Ziemas periodā atbrīvošana no sniega, pretslīdes materiāla kaisīšana pēc vajadzības, cieto segumu slaucīšana 1x mēn., #, Ψ.
95	Grilparks	4000		4000	Zāles pļaušana 3x mēn.
96	Grilparks	5400		5400	Teritorijas sanitārā apkope katru dienu
97	Grilparks	10800		10800	Teritorijas sanitārā apkope 2x mēn.
98	Gājēju celiņš un piegulošā zaļā zona paralēli A7 no Dārziņu ielas līdz Pļavu ielai	2610	2610		Cietā seguma slaucīšana 1x mēn., **, #.
Vecā Ķekava:					
99	Brūvētais gājēju celiņš no Skolas ielas līdz kāpnēm uz tiltiņu pāri Ķekavas upei, kāpnēs, tiltiņš, zāliens pie tiltiņa	794	240	554	Zāles pļaušana 3x mēn., cietā seguma slaucīšana 2x mēn., **, #.
100	Gājēju celiņš no Dārziņu ielas līdz a/b pieturai „Ķekava”, nojume	320	320		Nojumes grīdas un gājēju celiņa slaucīšana 2x mēn., **, #.
101	Murdiņi” – atpūtas vieta Dārziņu ielā 13, Ķekavā	700		700	2 atkritumu maisu statīvu atbrīvošana no atkritumiem ziemas sezonā 3x nedēļā, vasaras sezonā katru dienu, #
102	Gājēju ietve no Pļavu ielas līdz Odukalna ielai	1660	1660		Cietā seguma slaucīšana 1x mēn., **, #.
103	Saules ielas ietve, Odukalns	10790	10790		Cietā seguma slaucīšana 1x mēn., **, *
104	Skolas iela 1, Celiņi , ietve	9790	570	9220	Zāles pļaušana 3x mēn., cieto segumu slaucīšana 2x mēn. **, #, Ψ.
105	Stāvlaukums Skolas ielas galā pie bibliotēkas un muzeja (Rīgas iela 26)	900	900		**, *
106	Asfaltētais ceļš starp Skolas iela 1 un mūzikas skolu Skolas ielā 3	375	375		*
107	Zālājs un celiņi pretī Ķekavas mūzikas skolai Skolas ielā 3	4355	140	4215	Zāles pļaušana 3 x mēn., cieto segumu slaucīšana 2x mēn. **, #, Ψ.
108	Asfaltētais ceļš un laukums pie mūzikas skolas Skolas ielā 3	716	716		Teritorijas slaucīšana 2x mēnesī, #, **.
109	Zāliens Nākotnes ielā 2A	6350		6350	Zāles pļaušana 3x mēn. * .
110	Ietve gar Nākotnes ielu pretī mūzikas skolai Skolas ielā 3	222	222		Teritorijas slaucīšana 2x mēn, #, **, Ψ.

111	Gājēju ietve gar Nākotnes ielu no mūzikas skolas Skolas ielā 3 līdz Rīgas ielai	299	299		Teritorijas slaucīšana 2x mēn. #, **, Ψ.
112	Vecās sākumskolas teritorija Skolas iela 2	7879	162	7717	Zāles pļaušana 3 x mēnesī, teritorijas. slaucīt. 1 x mēn., *, **.
113	JIC un Lāčplēša stēlas teritorija - bruģis, kāpnes, zālieni	1273	737	536	Zāles pļaušana 3 x mēnesī, teritorijas. slaucīt. 4 x mēn., #, **.
114	Skolas iela no Ķekavas upes tiltiņa (tiltiņu ieskaitot) gar veco sākumskolu, stāvlaukums līdz Rīgas ielai (A7)	3309	3309		Teritorijas slaucīšana, 1x mēnesī, #, **. Gadatirga rīkošanas gadījumā (informē pašvaldība) – 1x teritorijas sakopšana pilnā apjomā.
115	Gājēju ietve gar māju Nākotnes ielā 8 līdz stūrim.	245	245		Teritorijas slaucīšana, 1x nedēļā, #, **.
116	Asfaltētais ceļš gar Nākotnes iela 8.	630	630		Teritorijas slaucīšana, 1x mēnesī, #, **.
117	Zāliens iekšpagalmā starp Nākotnes iela 6 un Nākotnes iela 8.	1360		1360	Zāles pļaušana 3 reizes mēnesī, *.
118	Ietve gar Nākotnes ielu pie mājas Nākotnes iela 6, gājēju ietve Nākotnes ielā gar jauno sākumskolu + Gaismas tiltu līdz Dienvidu ielai, pieguļošā zaļā zona	2398	952	1446	Teritorijas slaucīšana 1x nedēļā, Zāles pļaušana 3x mēn, #, **.
119	Asfaltētais laukums iekšpagalmā Nākotnes iela 6 un Nākotnes iela 14	1110	1110		Teritorijas slaucīšana, 1x mēnesī, #, **.
120	Asfaltētais laukums pret Nākotnes iela 10 un asfaltētais ceļš gar Nākotnes iela 14	1555	1555		Teritorijas slaucīšana, 1x mēnesī, #, **.
121	Gājēju ietve gar Nākotnes ielu 12	210	210		Teritorijas slaucīšana, 1x nedēļā, #, **.
122	Zāliens no Nākotnes iela 12 līdz upei. T.sk.Celiņš	3050	355	2695	Zāles pļaušana 3x mēn., cieto segumu slaucīšana 1x mēn., *, **.
123	Ietve no krustojuma gar Nākotnes ielu 14 līdz stūrim.	130	130		Teritorijas slaucīšana, 1x nedēļā, #, **.
124	Asfaltētais laukums starp Nākotnes ielu 14 un transf., konteineru laukums	835	835		Teritorijas slaucīšana, 1x nedēļā, konteineru laukums 1x dienā, #, **.
125	Zāliens no mājām Nākotnes iela 10 līdz upei t.sk.Celiņi.	3540	262	3278	Zāles pļaušana 3x mēn. *.
126	Gājēju ietve (bruģakmens) Nākotnes ielā gar privātskolu Gaismas tilts un Dienvidu ielā	925	260	665	Teritorijas slaucīšana 1x nedēļā. Zāles pļaušana 3x mēn. *, **.
127	Ietve gar Nākotnes iela 10	220	220		Teritorijas slaucīšana 1x mēn. #, **.
128	Asfaltētais laukums starp Nākotnes iela 10 un Nākotnes iela 12	85	85		Teritorijas slaucīšana 1x mēn. #, **.
129	Bērnu rotaļu laukums starp Nākotnes 10, Nākotnes iela 14 un Nākotnes iela 12 t.sk. Laukums	820	480	340	Zāles pļaušana 3x mēn. *.
130	Zāliens pie mājas Nākotnes iela 36 sākot no Nākotnes ielas 34 (privātmāja) īpašuma līdz tiltam t.sk. 2 gb. bērnu rotaļu laukumi, celiņš	5013	233	4780	Zāles pļaušana 3x mēn., cieto segumu slaucīšana 1x mēn. #, **, Ψ.
131	Bruģēts celiņš uz Nākotnes ielu 36 (kr.)	100	100		Teritorijas slaucīšana 1 x mēnesī, #, **.
132	Bruģēts celiņš uz Nākotnes ielu 36 (lab..)	100	100		Teritorijas slaucīšana 1x mēnesī, #, **.
133	Zāliens no mājas Nākotnes ielas 36 gar asfaltēto ceļu līdz Ķekavas upes tiltam un gājēju ietves	490		490	Zāles pļaušana 3 reizes mēnesī. *.
134	Nākotnes ielas 36 kanāla puse ap stāvlaukumu	1562		1562	Zāles pļaušana 3 reizes mēnesī. *.
135	Auto stāvlaukums pie mājas Nākotnes ielas 36 pret kanālu.	1600	1600		Teritorijas slaucīšana, 1x mēnesī, #, **.
136	Gājēju ceļš pie mājas Nākotnes ielas 36 + auto tilts	800	800		Teritorijas slaucīšana, 1x mēnesī, #, **.
“Dālderu” ciemats:					
137	Zāliens pie Rīgas iela 36/4 pret ābeļdārzu t.sk. Celiņi	1440	120	1320	Zāles pļaušana 3x mēn. *.
138	Asfaltētais ceļš (Īgumu iela)	1782	1782		Teritorijas slaucīšana, 1x mēnesī, #, **.
139	Asfaltētais ceļš aiz Rīgas iela 36/4	230	230		Teritorijas slaucīšana, 1x mēnesī, #, **.
140	Zāliens starp Rīgas ielu 36/4 un Rīgas ielu 36/1 t.sk. Celiņi, rotaļu laukums	1785	210	1575	Zāles pļaušana 3x mēn., cieto segumu slaucīšana 3x mēn., **, *, Ψ.

141	Zāliens starp Rīgas ielu (A7) un Rīgas ielu 36/1, t.sk. celiņš	1890	70	1820	Zāles pļaušana 3x mēn., cieto segumu slaucīšana 3x mēn., **, *, Ψ .
142	Asfaltētais ceļš gar fasādi Rīgas iela 36/1	215	215		Teritorijas slaucīšana, 1x mēnesī , #, **.
143	Asfaltētais ceļš aiz Rīgas ielas 36/1	400	400		Teritorijas slaucīšana, 1x mēnesī , #, **.
144	Asfaltētais laukums starp Rīgas ielu 36/4 un "Dālderiem"	1250	1250		Teritorijas slaucīšana, 1x mēnesī , #, **.
145	Asfaltētais laukums starp Rīgas iela 36/4, Rīgas iela 36/5 , Rīgas iela 36/2	665	665		Teritorijas slaucīšana, 1x mēnesī , #, **.
146	Asfaltētais laukums starp Rīgas iela 36/4, Rīgas iela 36/5 , Rīgas iela 36/6.	387	387		Teritorijas slaucīšana, 1x mēnesī , #, **.
147	Zāliens starp Rīgas iela 36/2, Rīgas iela 36/3 un Rīgas ielu.	4420		4420	Zāles pļaušana 3 reizes mēnesī. * .
148	Asfaltētais ceļš gar fasādi Rīgas iela 36/2 un Rīgas iela 36/3.	380	380		Teritorijas slaucīšana, 1x mēnesī , #, **.
149	Zāliens starp Rīgas iela 36/2, Rīgas iela 36/3 un Rīgas iela 36/5 . t.sk. Celiņi	1200	40	1160	Zāles pļaušana 3x mēn. * .
150	Asfaltētais ceļš gar fasādi Rīgas iela 36/5	410	410		Teritorijas slaucīšana, 1x mēnesī , #, **.
151	Zāliens starp Rīgas iela 36/5 un Rīgas iela 36/6.	750		750	Zāles pļaušana 3x mēn. * .
152	Asfaltētais ceļš starp Rīgas iela 36/5 un Rīgas iela 36/6	995	995		Teritorijas slaucīšana, 1x mēnesī , #, **.
153	Laukums aiz Rīgas iela 36/3 garāžu pusē līdz gājēju celiņam uz Bauskas šoseju, meldrājs t.sk. Gājēju celiņš uz Bauskas šoseju (Rīgas iela 40) un konteineru laukums	4930	190	4740	Zāles pļaušana 3x mēn., cieto segumu slaucīšana 1x nedēļā, *, konteineru laukums 1x dienā , #, **
154	Dienvidu ielas un Īguma ielas malas ieskaitot ter. aiz Ķekavas namu garāžām	300		300	Zāles pļaušana 1x mēn. * .
155	Suņu laukums, arī ārpusē starp sētu un ielu. 2 gab. atkritumu urnu iztukšošana.	1700		1700	Zāles pļaušana 2 x mēn. * .
156	Dienvidu ielas un Īguma ielas malas ieskaitot ter. aiz Ķekavas namu garāžām	600		600	Zāles pļaušana 1x mēn. * .
157	Zāliens no grāvja aiz garāžām "Bikšas" līdz Rīgas ielai .	4000		4000	Zāles pļaušana 3x mēn. * .
158	Zāliens gar garāžu sienu pret Rīgas iela 36/6	490		490	Zāles pļaušana 3 x mēn. * .
159	Zāliens pie Gaismas un Pliedru ielām pretī vidusskolai	2225		2225	Zāles pļaušana 3 x mēn. * .
160	Teritorija Odukalnā pie Represēto pieminekļa, kāpnes uz ūdenstorni	6500	2500	4000	Zāles pļaušana 1 reizes mēnesī, * .
161	Brūģētie celiņi Ķekavas parkā + pakāpieni	1048	1048		Cietā seguma slaucīšana 1x mēn, atbrīvošana no lapām, **, #, Ψ.
162	Ķekavas parka zāliena platības	6818		6818	Intensīvi pļaujāmās platības ar pļaujmašīnu 3x mēnesī *
163	Ķekavas parka zāliena platības	6343		6343	Intensīvi pļaujāmās platības ar trimmeri 3x mēnesī *
164	Ķekavas parka zāliens gar basketbola laukumu pie vidusskola	2125		2125	Zāles pļaušana 3 x mēn. * .
165	Asfaltētais laukums ar celiņiem apkārt Doles Tautas namam Rīgas iela 26	1258	1258		Teritorijas slaucīšana 2x mēnesī , #, **.
166	Zāliens pie Doles Tautas nama Rīgas iela 26	120		120	Zāles pļaušana 3 x mēnesī., # .
167	Zāliena saliņa asfaltētā laukumā pie Doles Tautas namam t.sk. celiņi	215	34	181	Zāles pļaušana 3 x mēnesī., # .
168	Gājēju ietve no Doles TN līdz tiltam gar A7	652	652		Cietā seguma slaucīšana 1x mēn, **, #.
169	Zāliens gar gājēju celiņu Gaismas ielā no vidusskolas līdz „Sadales tīkliem” 4m platumā	360		360	Zāles pļaušana 3 x mēnesī., #.
170	Brūģētais slīpais gājēju celiņš Gaismas ielā no „Maxima” mašīnu stāvlaukuma līdz A7 uz avotiņa pusi	120	120		** , *, Ψ.
171	Gājēju ietve gar A7 no t/c Maksima līdz Ķekavas upes tiltam	737	737		** , #, Ψ.
172	Brūģētais celiņš pie tirgošanās vietām pie pašvaldības autostāvlaukuma īpašumā Jaunā Ķekava	110	110		Teritorijas slaucīšana 1x mēnesī , #, **.

Valdlauči,					
173	Ērgļi -1	2582	1812	770	Teritorijas slaucīšana 1 x mēnesī , zāles pļaušana 3 reizes mēnesī. # ,**.
174	Ārpus kadastra zeme pie mājas „Valdlauči 9”	789	309	480	Teritorijas slaucīšana 1x mēnesī , zāles pļaušana 3 reizes mēnesī. # ,**.
175	Ārpuskadastra zeme pie mājas „Valdlauči 2”	4077	1452	2625	Teritorijas slaucīšana 1x mēnesī , zāles pļaušana 3 reizes mēnesī. # ,**.
176	Dzīvžogs apkārt rezervuāram pie mājas „Valdlauči 2”	600		600	Dzīvžoga griešana 2x sezonā; teritorijas trimmerēšana 1 reizi gadā.
177	Ārpus kadastra zeme pie mājas „Bangas”	693	343	350	Teritorijas slaucīšana 1x mēnesī , zāles pļaušana 3 reizes mēnesī. # ,**.
178	Mežs starp mājām „Burtnieki” un „Mērniki”	14250	650	13600	Teritorijas trimmerēšana 1 reizi gadā, *,**
179	Ārpus kadastra zeme pie mājas „Valdlauči 1”	2481	606	1875	Teritorijas slaucīšana 1x mēnesī , zāles pļaušana 3 reizes mēnesī. # ,**.
180	Ārpus kadastra zeme pie mājas „Valdlauči 3”	2469	864	1605	Teritorijas slaucīšana 1x mēnesī , zāles pļaušana 3 reizes mēnesī. # ,**.
181	Ārpus kadastra zeme pie mājas „Isličas”	624	384	240	Teritorijas slaucīšana 1x mēnesī , zāles pļaušana 3 reizes mēnesī. # ,**.
182	Ārpus kadastra zeme pie mājas „Mērniki”	776	336	440	Teritorijas slaucīšana 1x mēnesī , zāles pļaušana 3 reizes mēnesī. # ,**.
183	Ārpus kadastra zeme pie mājas „Burtnieki”;	5754	1564	4190	zāles pļaušana 3x mēnesī,**, *
184	Mežs pie SEB bankas (izņemot sporta lauk.)	10205	375	9830	zāles pļaušana 1 reizi mēnesī,**, *
185	Ārpus kadastra zeme pie mājas „Valdlauči 4”	3575	495	3080	Teritorijas slaucīšana 1x mēnesī , zāles pļaušana 3 reizes mēnesī. # ,**.
186	Ārpus kadastra zeme pie mājas „Puteņi”	1081	470	611	Teritorijas slaucīšana 1x mēnesī , zāles pļaušana 3 reizes mēnesī. # ,**.
187	Ārpus kadastra zeme pie mājas „Valdlauči 5”	5061	2261	2800	Teritorijas slaucīšana 1x mēnesī , zāles pļaušana 3 reizes mēnesī. # ,**.
188	Atpūtas iela, ielas nomales līdz Olektes upei un attīrīšanas iekārtu teritorija.	4320	2500	1820	Zāles pļaušana 1 reizi mēnesī, **, #.
189	Ārpus kadastra zeme pie mājas „Valdlauči 6”	5296	2346	2950	Teritorijas slaucīšana 1x mēnesī , zāles pļaušana 3 reizes mēnesī. # ,**.
190	Ārpus kadastra zeme pie mājas „Valdlauči 7”	5649	1549	4100	Teritorijas slaucīšana 1x mēnesī , zāles pļaušana 3 reizes mēnesī. # ,**.
191	Brūgētais celiņš uz b/d "Zvaigznīte" no Jaunatnes ielas	468	468		Teritorijas slaucīšana 1x mēn. ,**, Ψ.
192	Atpūtas iela	4155	4155		Cietā seguma slaucīšana, atbrīvošana no sniega un kaisīšana ar smilts-sāls maisījumu, #.
193	Cītares iela	467	467		
194	Izstāžu iela	1061	1061		
195	Jaunatnes iela	2160	2160		
196	Mazā Rāmavas iela	6700	6700		
197	Meistaru iela	720	720		
198	Bēnu rotaļu laukums pie b/d „Zvaigznīte”, bruģakmeņa celiņš gar Jaunatnes ielu	2620	480	2140	Zāles pļaušana 3 reizi mēnesī, #, **, Ψ.
199	Ārpus kadastra zeme pie mājas „Valdlauči 8”, īpaš. Rotaļas	8570	3650	4920	Teritorijas slaucīšana 1x mēnesī , zāles pļaušana 3 reizes mēnesī. # ,**.
200	9 autobusu pieturas Bauskas ielā	964	964		#,**, prezentācijas zona
201	Galdniecības, mehānikā ceha un sūkņa stacijas teritorija Valdlaučos.	5345	1715	3630	zāles pļaušana 1 reizi mēnesī,**, *
202	Bauskas ielas gājēju un veloceļiņš, pieguļošā zaļā teritorija, grāvis	29684	9109	20575	Zāles pļaušana 1 reizes mēnesī # ,**.
203	Gājēju celiņš no Bauskas ielas gar Sanitex pralēli a/c V6 līdz a/b pieturai, zaļā zona, ieskaitot Mazās Rāmavas ielaskrustojumu ar a/c V6, a/b pietura	3897	747	3150	Pļaušana 1 reizes mēnesī, **, **
204	Gājēju celiņš paralēli A7 no Rimi stāvlaukuma līdz Mežmalas ielai, zaļā zona	800	400	400	Zāles pļaušana 1 reizes mēnesī # ,**.
Rāmava					

205	Ārpus kadastra zeme pie mājas Rāmavas ielā 3 (grants ceļš)	1095	655	440	zāles pļaušana 3 reizes mēnesī, #,**
206	Ārpus kadastra zeme pie mājas Rāmavas ielā 5 (grants ceļš.)	490	120	370	
207	Ārpus kadastra zeme pie mājas Rāmava ielā 13	1090	374	716	
208	Dzīvžogs starp Rāmavas 19 un Rāmavas 13	110		110	Dzīvžoga griešana 2 reizes sezonā
209	Ārpus kadastra zeme pie mājas Rāmava ielā 19	950	90	860	zāles pļaušana 3 reizes mēnesī, #,**
210	Ārpus kadastra zeme pie mājas Rāmava ielā 21	3029	729	2300	
211	Ārpus kadastra zeme pie mājas Rāmava ielā 27	1826	980	846	
212	Ārpus kadastra zeme pie mājas Rāmava ielā 31	3956	126	3830	
213	Gājēju ietve Rāmavas ielā gar Depkina muižu līdz Mazai Rāmavas ielai, 2 autobusu pieturas, zaļā zona	4794	2994	1800	Zāles pļaušana 2 reizes mēnesī, #,**.
214	Ārpus kadastra zeme pie mājas Rāmava ielā 23	4700	750	3950	Zāles pļaušana 3 reizes mēnesī, #,**.
215	Ietve no Purvu ielas uz autobusa pieturu "Baložu pagr.", zaļā zona, Purva ielas zaļā zona no Rāmavas ielas 50 m abās pusēs	600	200	400	
216	Autostāvvietā starp mājām Rāmava ielā -13 un Rāmava ielā -17	800	800		Cietā seguma slaucīšana, atbrīvošana no sniega un kaisīšana ar smilts-sāls maisījumu, #.
Katlakalns					
217	Pļavniekkalna ielas gājēju ceļiņš, 4 autobusu pieturas ar piebraukšanas kabatām, zaļā zona	7900	3600	4300	Pļaušana 2 reizes mēnesī, **,*,Ψ.
218	Katlakalna Tautas nama piebrauktuve un stāvlaukums aiz ēkas	650	650		**
219	Ievu ielas ietve, stāvlaukums. Ievu ielas zaļā zona, atpūtas vieta Nēģīši ar nojumi, soliem, tualete, pārgērbšanās kabīne	6500	500	6000	3gab. atkritumu urnu atbrīvošana no atkritumiem ziemas sezonā 3x nedēļā, vasaras sezonā katru dienu, #, pļaušana 2 reizi mēnesī, tuletis uzturēšana, Ψ.
220	Gājēju ceļiņš Sporta un Kazeņu ielās, t.sk salīņas un maliņas ap stāvlaukumu	9170	6400	2770	Pļaušana 2 reizes mēnesī, **, *
221	Gājēju ceļiņš no Pļavniekkalna ielas līdz 12. km a/b pieturvietai uz Rīgas pusi; gājēju ceļiņš no a/c A7-Silgali līdz 12.km a/b pieturvietai uz Bauskas pusi	2880	380	2500	Pļaušana 2 reizes mēnesī, *.
222	Vēju ielas peldvieta, DKS "Ziedonis"	1020	720	300	3gab. atkritumu urnu atbrīvošana no atkritumiem ziemas sezonā 3x nedēļā, vasaras sezonā katru dienu, pļaušana 2 reizi mēnesī, blietētā grans seguma ravēšana, *.
223	V2 veloceļiņš	8314	3775	4539	Pļaušana 2x mēnesī, **,*
224	V2 veloceļiņš, jaunais posms	12000	4000	8000	Pļaušana 2x mēnesī, **,*
Daugmale					
225	Centra masīvs	31125	7625	23500	Teritorijas slaucīšana 1x mēnesī, zāles pļaušana 4x mēn. #,**.
226	Bāliņi	3400	900	2500	Zāles pļaušana 4x mēn. #.
227	Vērmeles	8400		8400	Zāles pļaušana 1x mēn., *
228	Cibuļi	6500	1000	5500	Zāles pļaušana 1x mēn. *.
229	Cibuļi, gar iztīrīto dīķi	4516	1400	3116	Zāles pļaušana 4x mēn. #,**.
230	Tautas nams	19500		19500	Zāles pļaušana 2x mēn., *
231	Vedmeri	7000	1000	6000	Zāles pļaušana 1x mēn. *.
232	Gājēju ceļš centra masīvs - skolas pagrieziens	3940	1740	2200	Teritorijas slaucīšana 1x mēnesī, zāles pļaušana 3x mēn. #,**.
233	Ietve gar P85, jaunais posms	420	140	280	Teritorijas slaucīšana 1x mēnesī, zāles pļaušana 3x mēn. #,**.
234	Ietve skolas pagrieziens - bērnu dārzs	1020	420	600	Teritorijas slaucīšana 1x mēnesī, zāles pļaušana 3x mēn. #,**.
235	Ietve no P85 līdz skolai	2100	750	1350	Teritorijas slaucīšana 1x mēnesī, zāles pļaušana gar malām 3x mēn. #,**.

236	Ķīķerītis	5000		5000	atkritumu urnu atbrīvošana no atkritumiem ziemas sezonā 3x nedēļā, vasaras sezonā katru dienu, #
237	Daugmales pilskalns				atkritumu urnu atbrīvošana no atkritumiem ziemas sezonā 1x nedēļā, vasaras sezonā 2x ned., *
238	Ceļa uz mistkastēm turpinājums cauri dārziņiem	805	805		** , gadījuma atkritumu savākšana 1x mēnesī
239	Nāves sala	6000		6000	Zāles pļaušana 1x mēn., atkritumi
<i>kopā</i>		622851	186827	436024	

* - Gadījuma gruzu savākšana vienu reizi nedēļā.

** - Cietā seguma ceļu, laukumu, celiņu tīrīšana no sniega un kaisīšana ar smilts – sāls maisījumu ziemas sezonā pēc nepieciešamības, un pieprasījuma.

- Gadījuma gruzu savākšana katru dienu.

Ψ - Gājēju celiņu virsmu, t.sk. ar laukameņiem ieklāto virsmu, un malu atbrīvošana (atduršana) no apauguma 1 reizi gadā.

Piezīme - visās apdzīvoto vietu centrālajās ter. paredzēta norkitušo lapu grābšana un izvešana rudens periodā un citas nepieciešamības gadījumos (piem., dzīvzoga apcirpšana u.tml.)

Kopējā apsaimniekojamās teritorijas platība - 622851 m² t.sk.
Zaļā zona un pļaujamā platība - 436024 m²
Asfaltēto, bruģēto, grantēto ceļu un laukumu platība - 186827 m²

PASŪTĪTĀJS

IZPILDĪTĀJS

Pielikums Nr.2

Tāme Ķekavas novada pašvaldības teritorijā esošo ceļu uzturēšanai 2024.gada ziemas sezonā (Ķekava, Daugmale, Valdlauči, Rāmava)

Uzņēmums: Sabiedrība ar ierobežotu atbildību "Ķekavas nami"

Npk	Ceļa numurs	Ceļa nosaukums	Nodalījuma garums	Seguma veids	Ceļa nodalījuma inv.n	Garums (m)	Platums (m)	Brauktuves laukums (m2)	Sniega tīrīšana ar traktoru vienības cena eur/m ²	Sniega tīrīšana ar traktoru, summa eur	Sniega tīrīšana un pretslīdes materiāla kaisīšana ar traktoru vienības cena eur/m ²	Sniega tīrīšana un pretslīdes materiāla kaisīšana ar traktoru summa eur
1	303	Salnas ceļš	0,074	melns segums	C0649	74	5	370	0,0131839	4,88	0,0160	5,91
2	303	Salnas ceļš	0,055	grants (šķembu) segums	C0650	55	5	275	0,0131839	3,63	0,0160	4,39
3	462	Dārziņu ceļš	0,094	grants (šķembu) segums	C0637	94	5	470	0,0131839	6,2	0,0160	7,51
4	297	Plūmju ceļš	0,152	grants (šķembu) segums	C0646	152	5	760	0,0131839	10,02	0,0160	12,14
5	284	Ievīņu ceļš	0,091	grants (šķembu) segums	C0640	91	5	455	0,0131839	6	0,0160	7,27
6	298	Pūču ceļš	0,142	grants (šķembu) segums	C0647	142	5	710	0,0131839	9,36	0,0160	11,34
7	307	Strazdiņu ceļš	0,144	grants (šķembu) segums	C0652	144	5	720	0,0131839	9,49	0,0160	11,5
8	290	Magoņu ceļš	0,144	grants (šķembu) segums	C0643	144	5	720	0,0131839	9,49	0,0160	11,5
9	317	Vizbulīšu ceļš	0,086	grants (šķembu) segums	C0661	86	5	430	0,0131839	5,67	0,0160	6,87
10	291	Medumu ceļš	0,065	grants (šķembu) segums	C0644	65	5	325	0,0131839	4,28	0,0160	5,19
11	304	Saulgriežu ceļš	0,156	grants (šķembu) segums	C0651	156	5	780	0,0131839	10,28	0,0160	12,46
12	275	Auseklīšu ceļš	0,071	grants (šķembu) segums	C0634	71	5	355	0,0131839	4,68	0,0160	5,67
13	103	Ievu iela	0,146	melns segums	C0082	146	5	730	0,0131839	9,62	0,0160	11,66
14	103	Ievu iela	0,037	grants (šķembu) segums	C0083	37	5	185	0,0131839	2,44	0,0160	2,96
15	PN0125	Umalises iela	0,405	grants (šķembu) segums	P0153	405	5	2025	0,0131839	26,7	0,0160	32,35
16	PN0125	Umalises iela	0,170	grants (šķembu) segums	P0154	170	5	850	0,0131839	11,21	0,0160	13,58
17	PN0122	Ziedputekšņu iela	0,357	Nav definēts	P0150	357	5	1785	0,0131839	23,53	0,0160	28,52
18	PN0123	Zilēnu iela	0,222	Nav definēts	P0151	222	5	1110	0,0131839	14,63	0,0160	17,73
19	150	Mazā Kanāla iela	0,252	cits segums	C0349	252	5	1260	0,0131839	16,61	0,0160	20,13
20	PN0120	Kanāla iela	0,323	Nav definēts	P0148	323	5	1615	0,0131839	21,29	0,0160	25,8
21	PN0121	Palienas iela	0,229	Nav definēts	P0149	229	5	1145	0,0131839	15,1	0,0160	18,29
22	49	Cītaru iela	0,110	melns segums	C0960	110	5	550	0,0131839	7,25	0,0160	8,79
23	114	Jaunatnes iela	0,130	melns segums	C0958	130	5	650	0,0131839	8,57	0,0160	10,38
24	319	Izstāžu iela	0,980	melns segums	C0221	980	5	4900	0,0131839	64,6	0,0160	78,28
25	28	Atpūtas iela	0,388	grants (šķembu) segums	C0219	388	5	1940	0,0131839	25,58	0,0160	30,99
26	267	Meistaru iela	0,098	melns segums	C0957	98	5	490	0,0131839	6,46	0,0160	7,83
Kopā:			5,12 km							337,57		409,04
			1,54 km	<u>melns segums</u>								
			2,2 km	<u>grants (šķembu) segums</u>								
			1,13 km	<u>Nav definēts</u>								
			0,25 km	<u>cits segums</u>								

Sniega tīrīšana 1x (ar PVN)

Pretslīdes mat. kaisīšana 1x (ar PVN)

337,57 EUR

409,04 EUR

Ķekavas novada pašvaldība
izpilddirektore J.Jansone

SIA "Ķekavas nami"
valdes priekšsēdētājs
valdes loceklis

Līguma 3.pielikums

Pakalpojumu nodošanas - pieņemšanas akts Nr.

Ķekavas novada Ķekavas pagastā

2024.gada _____

Pašvaldība _____ personā un Pakalpojuma sniedzējs _____ personā, pamatojoties uz šo Pakalpojumu nodošanas - pieņemšanas aktu Nr. __, atzīst, ka Pakalpojuma sniedzējs 2024.gada _____ veica uzskaitītos darbus atbilstoši līguma prasībām un Pašvaldība apmaksās Pakalpojuma sniedzējs sekojošus darbus:

Izmaksu pozīcija	Darba nosaukums	Mērvienība.	Vienības cena EUR	Daudzums	Summa EUR
Kopā:					
PVN:					
Pavisam kopā:					

Pašvaldība

Pakalpojuma sniedzējs



ĶEKAVAS NOVADA DOME

Gaismas iela 19 k-9 -1, Ķekava, Ķekavas novads, LV-2123,
tālrunis 67935803, 29467749; e-pasts: novads@kekava.lv

SĒDES PROTOKOLA PIELIKUMS

2023.gada 20.decembris

protokols Nr.

LĒMUMS Nr.

**Par pakalpojumu līguma noslēgšanu ar SIA “Baložu komunālā saimniecība”
par zaļo zonu ierīkošanu un uzturēšanu, ceļu un laukumu uzturēšanu (sakopšanu)
Baložu pilsētā**

1. Ķekavas novada dome 2023.gada 22.februārī lēmumā 2§4. „Par Ķekavas novada pašvaldības līdzdalības saglabāšanu kapitālsabiedrībā SIA “Baložu komunālā saimniecība” lēmusi par līdzdalības saglabāšanu SIA “Baložu komunālā saimniecība” un apstiprinājusi tās darbības veidus: Ūdens ieguve, attīrīšana un apgāde (36.00); 2.2. Notekūdeņu savākšana un attīrīšana (37.00); 2.3. Tvaika piegāde un gaisa kondicionēšana. (35.30); 2.4. Ēku uzturēšanas un ainavu kopšanas pakalpojumi (81); 2.5. Cita veida tīrīšanas darbības (81.29); 2.6. Nekustamā īpašuma pārvaldīšana par atlīdzību vai uz līguma pamata (68.32) 2.7. Sava vai nomāta nekustamā īpašuma izīrēšana un pārvaldīšana (68.20); 2.8. Ainavu veidošanas un uzturēšanas darbības (81.30), un kapitālsabiedrības stratēģiskus mērķus: aglomerācijas teritorijā nodrošināt centralizētās ūdensapgādes un kanalizācijas sistēmas darbības nepārtrauktību, sniedzot klientiem kvalitatīvus, savlaicīgus un drošus, kā arī vides prasībām atbilstošus pakalpojumus. Paplašināt pakalpojumu sniegšanu aglomerācijas teritorijā (Ķekavas novada Baložu pilsētā, Ķekavas pagasta Krustkalnos un Lapiņiekos), rekonstruējot un paplašinot tīklus. Veicināt jaunu pieslēgumu izveidi; attīstīt videi draudzīgu, efektīvu siltumenerģijas pārvadi Ķekavas novada Baložu pilsētā; nodrošināt kvalitatīvu daudzdzīvokļu koplietošanas objektu pārvaldīšanu, nosakot uz aprēķiniem balstītu objektu apsaimniekošanas maksu, veicināt daudzdzīvokļu māju nodošanu pārvaldīšanā dzīvokļu īpašnieku sabiedrībām vai ar dzīvokļu īpašnieku savstarpēju līgumu pilnvarotām personām; nodrošināt zaļo zonu ierīkošanu un uzturēšanu, ceļu un laukumu uzturēšanu (sakopšanu) Ķekavas novada Baložu pilsētā;
2. Publisko iepirkumu likuma 4.panta pirmā daļa paredz nepiemērot Publisko iepirkumu likumu tādas personas veiktajiem būvdarbiem, piegādēm vai sniegtajiem pakalpojumiem, kura atbilst visām šādām pazīmēm:
 - 2.1. tā atrodas tādā pasūtītāja kontrolē, kas izpaužas kā tiesības ietekmēt kontrolētās personas darbības stratēģiskos mērķus un lēmumus, vai tādas personas kontrolē, kuru minētajā veidā kontrolē pasūtītājs;
 - 2.2. vairāk nekā 80 procentus no tās darbībām veido konkrētu uzdevumu izpilde kontrolējošā pasūtītāja vai citu minētā pasūtītāja kontrolēto personu interesēs;
 - 2.3. tajā nav tiešas privātā kapitāla līdzdalības, izņemot tādu privātā kapitāla līdzdalības veidu, kas atbilstoši komercietības regulējošiem normatīvajiem aktiem un Līgumam par Eiropas Savienības darbību neietver tiesības ietekmēt un kontrolēt tās lēmumus un kam nav izšķirošas ietekmes uz to;
3. SIA “Baložu komunālā saimniecība” ir 100% pašvaldības kapitālsabiedrība, kura tiek pārvaldīta atbilstoši Publiskas personas kapitāla daļu un kapitālsabiedrību pārvaldības likumam, un, kurā dalībnieku sapulces funkcijas pilda ar izpilddirektora rīkojumu iecelta persona – Ķekavas novada pašvaldības iestādes “Ķekavas novada centrālā administrācija” Īpašumu pārvaldes vadītājs Edgars Melnieks;

***ŠIS DOKUMENTS IR ELEKTRONISKI PARAKSTĪTS AR
DROŠU ELEKTRONISKO PARAKSTU UN SATUR LAIKA ZĪMOGU.**

4. SIA "Baložu komunālā saimniecība" 94 % gada no tās darbībām veido konkrētu uzdevumu izpilde Ķekavas novada pašvaldībai vai citu minētā pasūtītāja kontrolēto personu interesēs;
5. SIA "Baložu komunālā saimniecība" pamatdarbība ir saistīta ar dzīvojamo māju pārvaldīšanu un apsaimniekošanu, kas izriet no Ķekavas novada pašvaldībai likuma "Par valsts un pašvaldību dzīvojamo māju privatizāciju" 50.panta septītajā un astotajā daļā noteiktajiem pienākumiem (pārvaldīt dzīvojamo māju līdz tās pārvaldīšanas tiesību nodošanai dzīvokļu īpašnieku sabiedrībai vai ar dzīvokļu īpašnieku savstarpēju līgumu pilnvarotai personai) un tiesībām (saņemt maksu par dzīvokļu īpašniekiem sniegto pakalpojumu viņu privātīpašuma pārvaldīšanā un apsaimniekošanā);
6. Ķekavas novada pašvaldības 2021.gada 1.jūlija saistošo noteikumu Nr.13/2021 "Ķekavas novada pašvaldības nolikums" 76.punkts nosaka, ka domes priekšsēdētājs budžeta ietvaros ir tiesīgs bez domes saskaņojuma parakstīt līgumus par naudas summu, kas nepārsniedz 70 000,00 euro, savukārt 78.punktā ir noteikts, ka lēmumu par tādu līgumu noslēgšanu, kuru summas pārsniedz 76.punktā noteikto limitu, pieņem dome, norādot par līguma noslēgšanu atbildīgo amatpersonu vai struktūrvienību, līguma noslēgšanas termiņu un pilnvarojumu attiecīgajai amatpersonai/darbiniekam līgumu noslēgt.

Pamatojoties uz

- Pašvaldību likuma 4.panta pirmās daļas 2. un 3.punktu,
- Publisko iepirkumu likuma 4.panta pirmo daļu,
- Ķekavas novada pašvaldības 2021.gada 1.jūlija saistošo noteikumu Nr.13/2021 "Ķekavas novada pašvaldības nolikums" 78.punktu,
- kā arī, ņemot vērā Ķekavas novada domes Īpašumu komitejas 2023.gada 12.decembra un Finanšu komitejas 2023.gada 14.decembra sēžu atzinumus,

Atklāti balsojot

ar _____ balsīm "Par" (), "Pret" – nav,
"Atturas" –(),

Ķekavas novada dome NOLEMJ:

1. Slēgt pakalpojumu līgumu ar SIA "Baložu komunālā saimniecība", vienotās reģistrācijas Nr.40003201921, par zaļo zonu ierīkošanu un uzturēšanu, ceļu un laukumu uzturēšanu (sakopšanu) Baložu pilsētā (pielikumā).
2. Pilnvarot Ķekavas novada domes priekšsēdētāju parakstīt šī lēmuma lemjošās daļas 1.punktā minēto līgumu.
3. Par atbildīgo struktūrvienību noteikt Ķekavas novada pašvaldības iestādi "Ķekavas novada centrālā administrācija".
4. Šis lēmums stājas spēkā ar tā pieņemšanas brīdi.

Pielikumā: Pakalpojumu līguma par zaļo zonu ierīkošanu un uzturēšanu, ceļu un laukumu uzturēšanu (sakopšanu) Baložu pilsētā projekts.

Sēdes vadītājs: (*PARAKSTS) J.Žilko



ĶEKAVAS NOVADA DOME

Gaismas iela 19 k-9 -1, Ķekava, Ķekavas novads, LV-2123,
tālrunis 67935803, 29467749; e-pasts: novads@kekava.lv

Pielikums

Ķekavas novada domes
2022.gada 20.decembra sēdes
lēmumam Nr. . (protokols Nr.)

Pakalpojumu līgums par zaļo zonu ierīkošanu un uzturēšanu, ceļu un laukumu uzturēšanu (sakopšanu) Baložu pilsētā Nr. _____

Ķekavā, Ķekavas novadā

Datums skatāms laika zīmogā

Ķekavas novada pašvaldība, nodokļu maksātāja reģistrācijas kods 90000048491, juridiskā adrese: Gaismas iela 19 k-9-1, Ķekava, Ķekavas novads, LV-2123, turpmāk tekstā – Pašvaldība, tās domes priekšsēdētāja Jura Žilko personā, kurš darbojas uz Pašvaldības nolikuma pamata, no vienas puses, un

SIA „Baložu komunālā saimniecība”, vienotās reģistrācijas numurs 40003201921, juridiskā adrese: Kr.Barona iela 1, Baloži, Ķekavas novads, LV-2128, turpmāk tekstā – Pakalpojuma sniedzējs, tās valdes priekšsēdētāja Anda Damlica un valdes locekļa Aivara Graiksta personā, kuri rīkojas pamatojoties uz Pakalpojuma sniedzēja statūtiem, no otras puses,

pamatojoties uz

Ķekavas novada domes 2023.gada 22.februāra lēmumā 2§4. “Par Ķekavas novada pašvaldības līdzdalības saglabāšanu kapitālsabiedrībā SIA “Baložu komunālā saimniecība”” noteikto;

Ķekavas novada domes 2023.gada 20.decembra sēdes lēmumu Nr. “Par Pakalpojumu līguma noslēgšanu ar SIA “Baložu komunālā saimniecība” par zaļo zonu ierīkošanu un uzturēšanu, ceļu un laukumu uzturēšanu (sakopšanu) Baložu pilsētā” (prot.Nr.),

Pakalpojuma sniedzēja statūtu redakciju Nr.19, kas apstiprināta ar 2023.gada 27.janvāra dalībnieku sapulces lēmumu,

noslēdz šo pakalpojumu līgumu par zaļo zonu ierīkošanu un uzturēšanu, ceļu un laukumu uzturēšanu (sakopšanu) Baložu pilsētā, turpmāk tekstā – Līgums, uz šādiem noteikumiem:

1. LĪGUMA PRIEKŠMETS

1.1. Pašvaldība un Pakalpojuma sniedzējs vienojas par:

- 1.1.1. zaļo zonu uzturēšanu norādītajā Ķekavas novada administratīvajā teritorijā 192 162 m² platībā, Līguma 1.pielikums;
- 1.1.2. cieto segumu uzturēšanu Ķekavas novada pašvaldības apsaimniekojamās teritorijās Baložu pilsētā 45 299 m² platībā, Līguma 2.pielikums;
- 1.1.3. ceļu uzturēšanu norādītajā Ķekavas novada administratīvajā teritorijā 33,22 km garumā ar platību 166 075 m², Līguma 3.pielikums.

1.2. **Līguma kopējā summa kopā ar PVN ir 476 260,35 EUR** (četri simti septiņdesmit seši tūkstoši divi simti sešdesmit *euro*, 35 centi), ko sastāda:

- 1.2.1. zaļo zonu uzturēšanas izmaksas (Līguma 1.pielikums) kopā ar PVN 191 581,30 EUR (viens simts deviņdesmit viens tūkstotis pieci simti astoņdesmit viens *euro*, 30 centi) apmērā;

***ŠIS DOKUMENTS IR ELEKTRONISKI PARAKSTĪTS AR
DROŠU ELEKTRONISKO PARAKSTU UN SATUR LAIKA ZĪMOGU.**

- 1.2.2. cieto segumu uzturēšanas Ķekavas novada pašvaldības apsaimniekojamās teritorijās Baložu pilsētā izmaksas (Līguma 2.pielikums) kopā ar PVN 136 679,05 EUR (viens simts trīsdesmit seši tūkstoši seši simti septiņdesmit deviņi *euro*, 5 centi) apmērā;
- 1.2.3. ceļu uzturēšanas izmaksas (Līguma 3.pielikums) kopā ar PVN 148 000,00 EUR (viens simts četrdesmit astoņi tūkstoši *euro*) apmērā.
- 1.3. Pašvaldība ir tiesīga samazināt Līguma summu, atbilstoši nepieciešamībai konkrētajā periodā.
- 1.4. Pakalpojumu sniedzējs Līguma ietvaros nodrošina:
 - 1.4.1. zaļās zonas kopšanu un zālāju pļaušanu;
 - 1.4.2. dzīvžogu apcirpšanu;
 - 1.4.3. cietā seguma ceļu un laukumu atbrīvošanu no smiltīm, lapām, zariem, sniega un ledus Līguma 2.un 3.pielikumā norādītajās teritorijās;
 - 1.4.4. regulāru atkritumu savākšanu teritorijā saskaņā Līguma 1. un 2. pielikumā noteikto.

2. LĪGUMA TERMIŅŠ, SPĒKĀ STĀŠANĀS UN IZPILDES KĀRTĪBA

- 2.1. Līgums ir noslēgts uz 1 (vienu) gadu, Līgumā paredzētos pakalpojumus izpildot no 2024.gada 1.janvāra līdz 2024.gada 31.decembrim. Līgums stājas spēkā ar brīdi, kad abas Puses to ir parakstījušas.
- 2.2. Puses ir tiesīgas, savstarpēji vienojoties, pagarināt Līguma termiņu.
- 2.3. Puses, savstarpēji vienojoties, ir tiesīgas izdarīt Līgumā grozījumus.
- 2.4. Ar priekšlikumiem par Līguma grozījumiem Puses viena otru iepazīstina ne vēlāk kā 2 (divus) mēnešus pirms grozījumu izdarīšanas.
- 2.5. Visi Līguma grozījumi ir noformējami Pusēm rakstiski vienojoties, un tie stājas spēkā pēc to abpusējas parakstīšanas, pievienojami Līgumam kā pielikumi un kļūst par tā neatņemamu sastāvdaļu.
- 2.6. Pusēm ir tiesības vienpusēji izbeigt Līgumu, brīdinot par to otru Pusi ne vēlāk kā 2 (divus) mēnešus iepriekš.
- 2.7. Puses tiek atbrīvotas no atbildības par daļēju vai pilnīgu Līguma saistību neizpildīšanu, ja tam par iemeslu ir nepārvaramas varas apstākļi, kas nepieļauj Līguma noteikumu izpildi, ja šie apstākļi ir iestājušies pēc Līguma parakstīšanas un to iestāšanos neviena no Pusēm neparedzēja un nevarēja paredzēt.
- 2.8. Par nepārvaramu varu tiek uzskatīts jebkurš gadījums un apstākļi, kas nav atkarīgs no Pušu gribas, tieši attiecas uz Līguma izpildi un kuru nevarēja un nevarēja paredzēt tā slēgšanas brīdī. Ar šādiem gadījumiem un apstākļiem tiek saprasti, bet nav ierobežoti, valsts varas vai pārvaldes institūciju lēmumi un rīcība, dabas katastrofas, ugunsgrēks, epidēmija, karš, nemieri, mobilizācija, avārija.
- 2.9. Lai veiktu nepieciešamos pasākumus nepārvaramas varas apstākļu radīto seku novēršanai, kā arī noteiktu Pakalpojuma sniedzēja radītos zaudējumus un iespējas nodrošināt Līgumā noteiktā uzdevuma turpmāku nepārtrauktu izpildi, iestājoties nepārvaramas varas gadījumam, Pakalpojuma sniedzējs rakstiski informē Pašvaldību par nepārvaramas varas apstākļu iestāšanos nekavējoties, bet ne vēlāk kā 3 (trīs) dienu laikā no nepārvaramas varas gadījuma iestāšanās brīža.

3. PAKALPOJUMA SNIEDZĒJA TIESĪBAS UN PIENĀKUMI

- 3.1. Pakalpojuma sniedzējs, sniedzot pakalpojumus, ievēro labas pārvaldības principu, normatīvo aktu prasības, Pašvaldības noteikto kārtību un sadarbojas ar Pašvaldību.
- 3.2. Pakalpojuma sniedzējs nodrošina, lai pakalpojumu izpildes laikā Pakalpojuma sniedzēja darbinieki nepieļautu patvaļīgas atkāpes no Līguma noteikumiem, Līgumā noteiktās darba izpildes kārtības un termiņiem.
- 3.3. Pakalpojuma sniedzējs apņemas Līgumā paredzētos pakalpojumus veikt saskaņā ar Līgumu, ar saviem līdzekļiem un savu darbaspēku, kā arī novērst izpildīto pakalpojumu trūkumus, ja tie būs fiksēti pakalpojumu nodošanas-pieņemšanas aktā, bez papildus samaksas.

3.4. Pakalpojuma sniedzējs, pirms Līgumā paredzēto pakalpojumu sākuma, brīdina Pašvaldību par neparedzētiem apstākļiem, kas radušies pēc Līguma noslēgšanas no Pašvaldības neatkarīgu apstākļu dēļ, ka var tikt traucēta saistību izpilde. Tādā gadījumā, Pusēm vienojoties, pakalpojumu izpildes termiņi tiek attiecīgi pagarināti.

3.5. Pakalpojuma sniedzējam ir pienākums pēc Pašvaldības pieprasījuma sniegt informāciju par:

3.5.1. pakalpojumu izpildes gaitu;

3.5.2. apstākļiem, kas traucē pakalpojumu izpildi;

3.5.3. apstākļiem, kas varētu traucēt pakalpojumu izpildi.

3.6. Pakalpojuma sniedzējam ir pienākums līdz katra mēneša 5.datumam iesniegt Pašvaldībai atskaiti par pakalpojumu sniegšanu iepriekšējā mēnesī.

3.7. Pakalpojuma sniedzējs ir atbildīgs par darba drošības un ugunsdrošības noteikumu ievērošanu pakalpojumu izpildes laikā.

4. PAŠVALDĪBAS TIESĪBAS UN PIENĀKUMI

4.1. Pašvaldība Līguma parakstīšanas dienā ierāda Pakalpojuma sniedzējam objektu robežas, precizē apkopjamās platības, kā arī sniedz citu informāciju, kas varētu attiekties uz izpildāmo pakalpojumu apjomu un termiņiem.

4.2. Izpildedirektors norīko Pašvaldības pārstāvi, kurš ir tiesīgs kontrolēt pakalpojumu izpildi, saņemt no Pakalpojuma sniedzēja norīkotās kontaktpersonas Līguma 3.4. un 3.5.punktā minēto informāciju, iesniegt rakstiskus iebildumus un parakstīt pakalpojumu nodošanas-pieņemšanas aktu par mēneša laikā veikto pakalpojumu apjomu.

4.3. Pašvaldība, pirms Līgumā paredzēto pakalpojumu sākuma, brīdina Pakalpojuma sniedzēju par neparedzētiem apstākļiem, kas radušies pēc Līguma noslēgšanas no Pašvaldības neatkarīgu apstākļu dēļ, ka var tikt traucēta saistību izpilde. Tādā gadījumā, Pusēm vienojoties, pakalpojumu izpildes termiņi tiek attiecīgi saskaņoti.

4.4. Pašvaldības pārstāvim līdz katra kalendārā mēneša 5.datumam jāveic kontrole un jāparaksta pakalpojumu nodošanas-pieņemšanas akts par iepriekšējā mēneša laikā veikto darba apjomu.

5. LĪGUMA NORĒĶINU KĀRTĪBA

5.1. Pašvaldība par padarīto darbu samaksā Pakalpojuma sniedzējam, pamatojoties uz Līguma 1., 2 un 3.pielikumu, ikmēneša Pakalpojuma sniedzēja iesniegto rēķinu un abu Pušu pilnvaroto personu parakstītu pakalpojumu nodošanas-pieņemšanas aktu

5.2. Pašvaldība par sniegtajiem pakalpojumiem samaksā Pakalpojuma sniedzējam 10 (desmit) dienu laikā pēc rēķina un abu Pušu pilnvaroto personu parakstīta pakalpojumu nodošanas-pieņemšanas akta saņemšanas.

5.3. Pašvaldība maksājumus veic, pamatojoties uz saņemtajiem rēķiniem, apmaksu veicot ar pārskaitījumu uz Līgumā norādīto Pakalpojuma sniedzēja bankas kontu.

6. NODOKĻI

Pakalpojuma sniedzējs ir atbildīgs par visu nodokļu samaksu saskaņā ar spēkā esošajiem normatīvajiem tiesību aktiem. Ja Pakalpojuma sniedzējam jāmaksā pievienotās vērtības nodoklis par Līguma ietvaros veiktajiem pakalpojumiem, tiek pieņemts, ka atbilstošām summām ir jābūt iekļautām pakalpojumu samaksās un likmēs.

7. PAKALPOJUMU IZPILDES NODOŠANAS UN PIENĒMŠANAS KĀRTĪBA

7.1. Līguma 1., 2. un 3. pielikumā paredzētie pakalpojumi tiek nodoti Pašvaldības pārstāvim ar pakalpojumu nodošanas-pieņemšanas aktu, kuru noformē Pakalpojuma sniedzējs.

7.2. Pašvaldībai divu darba dienu laikā pēc pakalpojumu nodošanas-pieņemšanas akta saņemšanas ir jāveic pakalpojumu pārbaude un akts jāparaksta, vai arī jānorāda tā neparakstīšanas iemesli.

7.3. Ja pārbaudes laikā objektā tiek konstatēti trūkumi vai neatbilstība Līguma 1., 2. vai 3.pielikuma noteikumiem, Pašvaldība ir tiesīga parakstīt aktu ar iebildumiem, fiksējot neizpildītos pakalpojumus un norādot termiņu darbu paveikšanai.

7.4. Ja noteiktajā termiņā trūkumi netiek novērsti, tad pakalpojumu nodošanas-pieņemšanas akts netiek parakstīts un samaksa par neizpildītajiem pakalpojumiem netiek veikta.

8. PAKALPOJUMU KVALITĀTES NOVĒRTĒŠANA

8.1. Pakalpojumu izpildes kvalitāti Pašvaldība vērtē pēc šādiem kritērijiem:

8.1.1. pakalpojumu sniegšanas kvalitāte, nepārtrauktība, regularitāte;

8.1.2. Līgumā noteikto saistību izpilde, tai skaitā atskaites iesniegšana un pakalpojumu nodošanas-pieņemšanas akta noformēšana un parakstīšana termiņā;

8.1.3. Pakalpojuma sniedzēja darbības atbilstība spēkā esošo normatīvo tiesību aktu prasībām;

8.1.4. Pakalpojuma sniedzēja iesniegtās atskaites saturs;

8.1.5. pēc Pašvaldības ieskatiem citiem kritērijiem, kas nodrošina pakalpojuma sniegšanu pienācīgā kvalitātē un apmērā.

9. PUŠU ATBILDĪBA

9.1. Par noteiktā pakalpojumu izpildes termiņa nokavējumu samaksa tiek samazināta par 0.1% no rēķina kopējās summas katru nokavēto dienu, bet ne vairāk kā 10% no nokavētā maksājuma summas.

9.2. Par katru maksājuma nokavējuma dienu Pašvaldība maksā soda naudu 0.1% apmērā no nokavētā maksājuma summas par katru nokavēto dienu, bet ne vairāk kā 10% no nokavētā maksājuma summas.

9.3. Soda naudas samaksa nokavējuma gadījumā neatbrīvo Puses no saistību pilnīgas izpildes.

9.4. Pašvaldība neatbild par zaudējumiem, kas varētu rasties no Pakalpojuma sniedzēja darbības Līguma saistību izpildes gaitā, tā darbinieku vai trešo personu prettiesiskas darbības rezultātā.

9.5. Pakalpojuma sniedzējs ir atbildīgs par pakalpojuma sniegšanas gaitā trešajām personām nodarītajiem kaitējumiem.

10. STRĪDU IZSKATĪŠANAS KĀRTĪBA

Visus jautājumus un strīdus, kas radušies Līguma izpildes laikā, Puses cenšas atrisināt pārrunu ceļā, savstarpēji vienojoties. Ja vienošanās netiek panākta, strīdi tiek risināti Latvijas Republikas normatīvajos tiesību aktos paredzētajā kārtībā.

11. CITI NOTEIKUMI

11.1. Līguma grozījumi un papildinājumi ir spēkā tikai tad, ja tie ir noformēti rakstiskā veidā, tos ir parakstījušas abu Pušu atbildīgās personas ar paraksta tiesībām un paraksti nostiprināti ar zīmogu. Pēc šāda dokumenta noformēšanas, tas kļūst par Līguma neatņemamu sastāvdaļu. Gadījumā, ja kāds no Līguma punktiem vai pielikumiem pie Līguma zaudē spēku, pārējie pielikumi un Līguma nosacījumi turpina darboties.

11.2. Par jebkurām izmaiņām, kas saistītas ar Līguma izpildi, Puses rakstiski paziņo viena otrai 5 (piecu) darba dienu laikā.

11.3. Līgums ir saistošs Pušu tiesību un saistību pārņēmējiem.

11.4. Līgums izstrādāts, noformēts un parakstīts uz 5 (piecām) lapām, latviešu valodā, vienā eksemplārā, parakstīts ar drošu elektronisko parakstu un satur laika zīmogu. Pusēm ir pieejams

abpusēji parakstīts Līgums elektroniskā formātā, ar šādiem pielikumiem, kas ir Līguma neatņemama sastāvdaļa:

11.4.1. Līguma 1.pielikums – zaļo zonu uzturēšana Ķekavas novada pašvaldības apsaimniekojamās teritorijās Baložu pilsētā;

11.4.2 Līguma 2.pielikums – cieto segumu uzturēšana Ķekavas novada pašvaldības apsaimniekojamās teritorijās Baložu pilsētā;

11.4.2 Līguma 3.pielikums – ceļu uzturēšana Ķekavas novada pašvaldības apsaimniekojamās teritorijās Baložu pilsētā;

11.4.3. Līguma 4.pielikums – Pakalpojumu nodošanas-pieņemšanas akts.

12. PUŠU JURIDISKĀS ADRESES UN REKVIZĪTI:

Pašvaldība

Ķekavas novada pašvaldība
Gaismas iela 19 k-9-1, Ķekava,
Ķekavas nov., LV-2123
NMR kods 90000048491
Kods UNLALV 2 X
SEB banka
LV62UNLA 0050014272800

Pakalpojuma sniedzējs

SIA „Baložu komunālā saimniecība”
Kr.Barona iela 1, Baloži, Ķekavas nov.,
LV-2128
Vien. Reģ. Nr. 40003201921
Kods UNLALV2X064
SEB banka
LV78UNLA0003001609111

/ Juris Žilko /*

/Andis Damlics/*

/Aivars Graikstis/*

Līguma parakstīšanas datums ir pēdējā pievienotā droša elektroniskā paraksta un tā laika zīmoga pievienošanas datums.

1.pielikums
līgumam Nr. _____

Apstiprinu:

Kekavas novada pašvaldības
izpilddirektore J.Jansone

2023. gada _____ decembrī

Apstiprinu:

SIA "Balču komunālā saimniecība"
valdes priekšsēdētājs A.Damliņš
valdes loceklis A.Graikstis

2023. gada _____ decembrī

Kekavas pagasta apsaimniekojamās teritorijas (Balčos)

N.p.k.	GIS kods	Iespējami detalizēti teritorijas apraksts, minot atrašanās vietu	Kopējā apsaimniekojamās teritorijas platība (m2)	Cietā seguma ielu, ceļu, laukumu, oļņu apsaimniekojamās platības (m2)	Zālāju apsaimniekojamās platības(m2)	Cita kāļuma platība (m2)	Veicamā pakalpojuma periodiskums (dienā, nedēļā, mēnesī, gadā)	Sniega tīrīšana ar traktoru (m2)	Pretslīdes materiālakaisīšana (m2)	Sniega tīrīšana ar līpstu/ slotu (m2)	Pretslīdes materiāla kaisīšana (roku)(m2)	Teritorijas staudišana ar Belarus (m2)	Atkritumu savākšana (m2)	Teritorijas staudišana ar slotu (m2)	Zāles pļaušana ar tehniku (m2)	Zāles pļaušana ar trimeri (m2)	Nokrišu lapu savākšana (m2)	Nokrišu lapu kompostēšana (30 st. oktobra mēnesī, 30 st. novembra mēnesī)	Malu atduršana no apauguma (m2)	Kopā EUR, ar PVN 21%	
								0,0293	0,0232	0,0372	0,0200	0,0293	0,0183	0,0111	0,0214	0,065	0,0099	31,1484	0,0372	Kopā EUR, ar PVN 21%	
1	Bz-01.1	Pampraks Katlakalna ielā 25	3798	0	3798	0	Zāles pļaušana ar tehniku 4x mēnesī, atkritumu savākšana 3x nedēļā						5838,29		1950,65					7788,94	
2	Bz-02.1	Uzvaras prospekta malas labajā pusē (skatoties uz Lapieniekem)	566	0	566	0	Zāles pļaušana ar tehniku 4x mēnesī, atkritumu savākšana 3x nedēļā						870,0552		290,70						1160,75
3	Bz-02.2	Uzvaras prospekta malas kreisajā pusē (skatoties uz Lapieniekem)	1341	0	1341	0	Zāles pļaušana ar tehniku 4x mēnesī, atkritumu savākšana 3x nedēļā						2061,3852		688,74						2750,12
4	Bz-04.1	Uzvaras prospekts Nr.1A (zaļā zona ap pārvaldes ēku)	3031	0	3031	0	Zāles pļaušana ar tehniku 4x mēnesī, atkritumu savākšana 3x nedēļā						4659,25		1556,72						6215,97
5	Bz-04.2	Uzvaras prospekts Nr.3 (no Uzvaras prospekta līdz mājai)	100	0	100	0	Zāles pļaušana ar tehniku 4x mēnesī, atkritumu savākšana 3x nedēļā						153,72		51,36						205,08
6	BZ-18.1	Rīgas ielas mala labajā pusē (skatoties uz Medemciem) gar velo/gājēju ceļu no pieturas "Sūkņu stacija" līdz Meža ielai	3479	0	3479	0	Zāles pļaušana ar tehniku 4x mēnesī, atkritumu savākšana 1x nedēļā, nokrišu lapu savākšana						1782,64		1786,81		34,44	104,77			3708,67
7	Bz-18.3	Rīgas ielas mala labajā pusē (skatoties uz Medemciem) gar velo/gājēju ceļu no Meža ielas līdz Smiļšu ielai	8556	0	8556	0	Zāles pļaušana ar tehniku 4x mēnesī, atkritumu savākšana 1x nedēļā, nokrišu lapu savākšana						4384,09		4394,36		84,70	257,67			9120,83
8	Bz-18.4.1	Rīgas ielas mala kreisā pusē (skatoties uz Medemciem) no Meža ielas līdz Ezera ielai	6415	0	6415	0	Zāles pļaušana ar tehniku 4x mēnesī, atkritumu savākšana 1x nedēļā						3287,05		3294,74						6581,79
9	Bz-18.5	Rīgas ielas mala labajā pusē (skatoties uz Medemciem) no Smiļšu ielas līdz Jaunatnes ielai	2401	0	2401	0	Zāles pļaušana ar tehniku 4x mēnesī, atkritumu savākšana 1x nedēļā						1230,27		1233,15						2463,43
10	Bz-18.6	Rīgas ielas mala kreisā pusē (skatoties uz Medemciem) no Ezera ielas līdz Kalnu ielai	2280	0	2280	0	Zāles pļaušana ar tehniku 4x mēnesī, atkritumu savākšana 1x nedēļā, nokrišu lapu savākšana						1168,27		1171,01		22,57	68,66			2430,52
11	Bz-18.7	Rīgas ielas mala labajā pusē (skatoties uz Medemciem) no Jaunatnes ielas līdz Pindstrup pagriezīenam, ieskaitot autobusu galapunktu	4032	0	4032	0	Zāles pļaušana ar tehniku 4x mēnesī, atkritumu savākšana 1x nedēļā						2066,00		2070,84						4136,83
12	Bz-18.8	Rīgas ielas mala labajā pusē (skatoties uz Medemciem) no Pindstrup pagriezīena līdz Oļaines robežai	3086	0	3086	0	Zāles pļaušana ar tehniku 4x mēnesī, atkritumu savākšana 1x nedēļā						1581,27		1584,97						3166,24
13	Bz-19.1	Ezeru ielas mala gar mežu no Rīgas ielas līdz Ezera autostāvvietai (ielas mala no brauktuves līdz mežam)	7106	0	7106	0	Zāles pļaušana ar tehniku 4x mēnesī, atkritumu savākšana 1x nedēļā						3641,11		3649,64						7290,76
14	Bz-19.2	Ezeru ielas mala gar ietvi no Rīgas ielas līdz pludmalei	428	0	428	0	Zāles pļaušana ar tehniku 4x mēnesī, atkritumu savākšana 1x nedēļā						219,31		219,82						439,13
15	Bz-24	Kūdras ielas stāvlaukuma zāliens	900	0	900	0	Zāles pļaušana ar tehniku 4x mēnesī, atkritumu savākšana 1x nedēļā, nokrišu lapu savākšana						461,16		462,24		8,91	27,10			959,41
16	Bz-33	Skolas iela 4 (zaļā zona ap Kultūras namu), t.sk. nogāze pie stāvlaukuma	7093	0	7093	0	Zāles pļaušana ar tehniku 4x mēnesī, atkritumu savākšana 3x nedēļā						10903,36		3642,96						14546,32
17	Bz-34	Skolas ielas malas	1644	0	1644	0	Zāles pļaušana ar tehniku 4x mēnesī, atkritumu savākšana 1x nedēļā						842,39		844,36						1686,74
18	Bz-35	Jaunatnes ielas malas	1394	0	1394	0	Zāles pļaušana ar tehniku 4x mēnesī, atkritumu savākšana 1x nedēļā						714,29		715,96						1430,24
					57650																
19	Bz-03.2	trīstūris starp Kr.Barona ielu un iebrauktuvi uz BKS, Kr.Barona ielā 5	1022	0	1022	0	Zāles pļaušana ar tehniku 3x mēnesī, atkritumu savākšana 1x nedēļā, nokrišu lapu savākšana						523,67		393,67		10,12	30,78			958,24
20	Bz-05	Kr.Barona iela Nr.4B (starp Kr.Barona ielu Nr.4, Titurgas ielu Nr.2 un Kr.Barona ielu)	2661	0	2661	0	Zāles pļaušana ar tehniku 3x mēnesī, atkritumu savākšana 1x nedēļā, nokrišu lapu savākšana						1363,50		1025,02		26,34	80,14			2495,00
21	Bz-06	Kr.Barona iela Nr.4A (starp Kr.Barona ielu Nr.4 un Titurgas ielu Nr.2 un 4)	2337	0	2337	0	Zāles pļaušana ar tehniku 3x mēnesī, atkritumu savākšana 1x nedēļā, nokrišu lapu savākšana						1197,48		900,21		23,14	70,38			2191,21
22	Bz-07.2	Zaļā iela 4 (starp Zaļo ielu, mājām Uzvaras pr.7 un 9, Titurgas 6 un Zaļā iela 2)	2751	0	2751	0	Zāles pļaušana ar tehniku 3x mēnesī, atkritumu savākšana 1x nedēļā, nokrišu lapu savākšana						1409,61		1059,69		27,23	82,85			2579,38
23	BZ-07.1	Zaļā iela Nr.3 (starp Zaļo ielu un māju Uzvaras prospektā Nr.5)	6494	0	6494	0	Zāles pļaušana ar tehniku 3x mēnesī, atkritumu savākšana 1x nedēļā, nokrišu lapu savākšana						3327,53		2501,49		64,29	195,57			6088,88
24	Bz-08	Uzvaras prospekts Nr.13 (starp mājām Uzvaras prospektā Nr.7, 9, 17, 11)	1588	0	1588	0	Zāles pļaušana ar tehniku 3x mēnesī, atkritumu savākšana 1x nedēļā, nokrišu lapu savākšana						813,69		611,70		15,72	47,82			1488,93

N.p.k.	GIS kods	Iespējami detalizētās teritorijas apraksts, minot atrašanās vietu	Kopējā apsaimniekojamās teritorijas platība (m2)	Cietā seguma ielu, ceļu, laukumu, ceļu apsaimniekojamās platības (m2)	Zāļņu apsaimniekojamās platības(m2)	Cita klājuma platība (m2)	Veicamā pakalpojuma periodiskums (dienā, nedēļā, mēnesī, gadā)	0,0293	0,0232	0,0372	0,0200	0,0293	0,0183	0,0111	0,0214	0,065	0,0099	31,1484	0,0372	Kopā EUR, ar PVN 21%
25	Bz-12	Gājēju iela Nr.15 (starp Gājēju ielu un mājām Uzvaras pr.Nr.2, 4)	1488	0	1488	0	Zāles pļaušana ar tehniku 3x mēnesī, atkritumu savākšana 1x nedēļā, nokritušo lapu savākšana						762,45		573,18		14,73	44,81		1395,17
26	Bz-13	Uzvaras prospekts Nr.8A (starp Skudru ielu, Uzvaras prospektu un mājām Uzvaras prospektā Nr. 8, 10)	4315	0	4315	0	Zāles pļaušana ar tehniku 3x mēnesī, atkritumu savākšana 1x nedēļā, nokritušo lapu savākšana						2211,01		1662,14		42,72	129,95		4045,81
27	Bz-14	Uzvaras prospekts Nr.12A (aiz mājas Uzvaras pr. Nr.12 kont.laukumu)	147	0	147	0	Zāles pļaušana ar tehniku 3x mēnesī, atkritumu savākšana 1x nedēļā, nokritušo lapu savākšana						75,32		56,62		1,46	4,43		137,83
28	Bz-29	Medema iela Nr.11 (Medema parks)	6968	0	6968	0	Zāles pļaušana ar tehniku 3x mēnesī, atkritumu savākšana 1x nedēļā, nokritušo lapu savākšana						3570,40		2684,07		68,98	209,85		6533,31
29	Bz-30.1	Smiļšu ielas mala	169	0	169	0	Zāles pļaušana ar tehniku 3x mēnesī, atkritumu savākšana 1x nedēļā, nokritušo lapu savākšana						86,60		65,10		1,67	5,09		158,46
30	Bz-31	Medema iela Nr.2 (starp Medema ielu, Smiļšu ielu un Medema ielu Nr.4)	1284	0	1284	0	Zāles pļaušana ar tehniku 3x mēnesī, atkritumu savākšana 1x nedēļā, nokritušo lapu savākšana						657,92		494,60		12,71	37,79		1203,02
31	Bz-32	Medema iela Nr.4 (starp Jaunatnes ielu Nr.1, Smiļšu ielu Nr.3, 5, Jaunatnes ielu Nr.3)	1147	0	1147	0	Zāles pļaušana ar tehniku 3x mēnesī, atkritumu savākšana 1x nedēļā, nokritušo lapu savākšana						587,72		441,82		11,36	34,54		1075,45
32	Bz-36	Skolas iela Nr.1, zāliens Jaunatnes ielas malā un starp ēkām Skolas ielā 3, Rīgas ielā 14 un Rīgas ielā 16	1471	0	1471	0	Zāles pļaušana ar tehniku 3x mēnesī, atkritumu savākšana 1x nedēļā						753,74		566,63					1320,37
					33842															
33	Bz-16	Silāņu ielas malas	967	0	967	0	Zāles pļaušana ar tehniku 2x mēnesī, atkritumu savākšana 1x nedēļā, nokritušo lapu savākšana						495,49		248,33		9,57	29,12		782,51
34	Bz-15	Gobu ielas grāvis	1236	0	1236	0	Zāles pļaušana ar tehniku 2x mēnesī, atkritumu savākšana 1x nedēļā, nokritušo lapu savākšana						633,33		317,40		12,24	37,22		1000,19
35	Bz-03.1	Parkis pie Uzvaras pr. un Kr.Barona ielas, Kr.Barona ielā Nr.5	12268	0	12268	0	Zāles pļaušana ar tehniku 2x mēnesī, atkritumu savākšana 1x nedēļā, nokritušo lapu savākšana						6286,12		3150,42		121,45	369,46		9927,46
					14471															
36	Bz-27	Purva iela (ielas mala no brauktuves līdz mežam)	1695	0	1695	0	Zāles pļaušana ar tehniku 1x mēnesī, atkritumu savākšana 1x nedēļā						868,52		217,64					1086,16
37	Bz-25.1	Zāliņš aiz ēkas Purva iela 2/4	601	0	601	0	Zāles pļaušana ar tehniku 1x mēnesī, atkritumu savākšana 1x nedēļā						307,95		77,1684					385,12
38	Bz-26	Kalni iela	446	0	446	0	Zāles pļaušana ar tehniku 1x mēnesī, atkritumu savākšana 1x nedēļā						228,53		57,2664					285,80
39	Bz-28.1	Smiļšu ielas 4A mežmala	2357	0	2357	0	Zāles pļaušana ar tehniku 1x mēnesī, atkritumu savākšana 1x nedēļā						1207,73		302,64					1510,37
40	Bz-40	Šķūņu iela 1	6279	0	6279	0	Zāles pļaušana ar tehniku 1x mēnesī, atkritumu savākšana 1x nedēļā						3217,36		806,2236					4023,58
					11378															
41	Bz-01.2	Pampraks Katlakalna ielā 25, rietumu pļava	1400	0	1400	0	Zāles pļaušana ar tehniku 2x sezonā								59,92					59,92
					1400															
42	Bz-11	Baloži, Čailšpurva iela 10	245	0	245	0	Zāles pļaušana ar trimeri 4x mēnesī, atkritumu savākšana 1x nedēļā						125,54		382,20					507,74
43	Bz-18.4.2	Rīgas ielas mala kreisā pusē (skatoties uz Medemciemu) no Meža ielas līdz Ezera ielai	1728	0	1728	0	Zāles pļaušana ar trimeri 4x mēnesī, atkritumu savākšana 1x nedēļā						885,43		2605,68					3581,11
44	Bz-20.1	Titurgas ezera lielā pludmale (piekļuve no Ezera ielas), zāliena zona	2827	0	2827	0	Zāles pļaušana ar trimeri 4x mēnesī, atkritumu savākšana visā platībā 5x nedēļā						7242,77		4410,12					11652,89
45	Bz-20.2	Titurgas ezera lielā pludmale (piekļuve no Ezera ielas), smiļšu zona	1844	0	0	1844	Atkritumu savākšana visā platībā 5x nedēļā						4724,33							4724,33
46	Bz-21.1	Titurgas ezera mazā pludmale (piekļuve no Titurgas ielas), zāliena zona	805	0	805	0	Zāles pļaušana ar trimeri 4x mēnesī, atkritumu savākšana visā platībā 5x nedēļā						2062,41		1255,80					3318,21
47	Bz-21.2	Titurgas ezera mazā pludmale (piekļuve no Titurgas ielas), smiļšu zona	220	0	0	220	Atkritumu savākšana 1x nedēļā						112,73							112,73
48	Bz-25.1	Zāliens pie ēkas Purva iela 2/4	2725	0	2725	0	Zāles pļaušana ar trimeri 4x mēnesī, atkritumu savākšana 1x nedēļā						1396,29		4251					5647,29
					8330	2064														
49	Bz-09	Lakstīgalu ielā motociklistu piemineklim piegulošā teritorija	456	0	456	0	Zāles pļaušana ar trimeri 3x mēnesī, atkritumu savākšana 1x nedēļā						233,65		533,52					767,17
50	Bz-37	Skolas iela 1, zāliens Jaunatnes ielas malās un starp ēkām Rīgas ielā 14 un Rīgas ielā 18	5412	0	5412	0	Zāles pļaušana ar trimeri 3x mēnesī, atkritumu savākšana 1x nedēļā						2773,11		6332,04					9105,15
					5868															

N.p.k.	GIS kods	Iespējami detalizēts teritorijas apraksts, minot atrašanās vietu	Kopējā apsaimniekojamās teritorijas platība (m2)	Cietā seguma ielu, ceļu, laukumu, ceļu apsaimniekojamās platības (m2)	Zaļāju apsaimniekojamās platības(m2)	Cita klājuma platība (m2)	Veicamā pakalpojuma periodiskums (dienā, nedēļā, mēnesī, gadā)	0,0293	0,0232	0,0372	0,0200	0,0293	0,0183	0,0111	0,0214	0,065	0,0099	31,1484	0,0372	Kopā EUR, ar PVN 21%	
51	Bz-18.2	Rīgas ielas mala kreisā pusē (skatoties uz Medemciemu) no Uzvaras prospekta līdz Meža ielai	2536	0	2536	0	Zāles pļaušana ar trimeri 2x mēnesī, atkritumu savākšana 1x nedēļā						1299,45			1978,08				3277,53	
52	Bz-10	Lakstīgalu ielas malas no A7 līdz bērnu dārzam Zelta rasa	1867	0	1867	0	Zāles pļaušana ar trimeri 2x mēnesī, atkritumu savākšana 1x nedēļā						956,65			1456,26					2412,91
					4403																
53	Bz-19.3	Ezeru ielas mala starp asfalu un zemes ceļu (zāle starp kokiem)	5812	0	5812	0	Zāles pļaušana ar trimeri 1x mēnesī, atkritumu savākšana 1x mēnesī						744,52			2266,68					3011,20
54	Bz-17	Sūkņu stacija Baložu ielā 4	5349	0	5349	0	Zāles pļaušana ar trimeri 1x mēnesī, atkritumu savākšana 2x mēnesī						1370,41			2086,11					3456,52
55	Bz-22	Taka gar Tīurgas ezeru (aptuveni 2m platumā)	1252	0	1252	0	Zāles pļaušana ar trimeri 1x mēnesī, atkritumu savākšana 1x mēnesī						160,38			488,28					648,66
56	Bz-23	Uzvaras prospekts 56, sūkņu stacija pie garāžām	3205	0	3205	0	Zāles pļaušana ar trimeri 1x mēnesī, atkritumu savākšana 1x nedēļā						1642,24			1249,95					2892,19
57	Bz-28.2	Smiļšu ielas 4A mežmala	4638	0	4638	0	Zāles pļaušana ar trimeri 1x mēnesī, atkritumu savākšana 1x nedēļā						2376,51			1808,82					4185,33
58	Bz-30.2	Mala gar ūdenstorni žogu, Smiļšu ielā 8	130	0	130	0	Zāles pļaušana ar trimeri 1x mēnesī, atkritumu savākšana 1x nedēļā						66,61			50,7					117,31
59	Bz-38	Skolas iela 7A, stāvlaukuma malas	216	0	216	0	Zāles pļaušana ar trimeri 1x mēnesī, atkritumu savākšana 1x nedēļā						110,68			84,24					194,92
60	Bz-39	Skolas iela 9	1337	0	1337	0	Zāles pļaušana ar trimeri 1x mēnesī, atkritumu savākšana 1x nedēļā						685,08			521,43					1206,51
					21939																
61	Bz-41	Mūkalns	30817	0	0	30817	Atkritumu savākšana 1x mēnesī						3947,66								3947,66
						30817															
		Pavisam kopā, m2:	192162	0	159281	32881															

EUR **191 581,30**

Plaujamās platības kopā: 159281
t.sk. ar tehniku plaujamās - ar tehniku plaujamās 118741
t.sk. ar trimeri plaujamās k. ar trimeri plaujamās 40540
Asfaltēto, bruģēto, grantēto ceļu un laukumu platība: 0
Cita klājuma platība: 32881
Kopējā apsaimniekojamās teritorijas platība: 192162

2.pielikums
Iegumam Nr. _____

Apstiprinu:

Kekavas novada pašvaldības
izpilddirektore J.Jansone

2023. gada ____ decembrī

Apstiprinu:

SIA "Baložu komunālā saimniecība"
valdes priekšsēdētājs A.Damīcis
valdes loceklis A.Graikstis

2023. gada ____ decembrī

Cieta segumu uzturēšana Kekavas novada pašvaldības apsaimniekojamās teritorijās Baložu pilsētā

N.p.k.	GIS kods	Iespējami detalizēti teritorijas apraksti, minot atrašanās vietu	Kopējā apsaimniekojamās teritorijas platība (m2)	Cietā seguma ielu, ceļu, laukumu, ceļiņu apsaimniekojamās platības (m2)	Zāļņu apsaimniekojamās platības (m2)	Cita klājuma platība (m2)	Veicamā pakalpojuma periodiskums (dienā, nedēļā, mēnesī, gadā)	Sniega tīrīšana ar traktoru (m2)	Pretslīdes materiāla kaisīšana (m2)	Sniega tīrīšana ar lāpstu/ slotu (m2)	Pretslīdes materiāla kaisīšana (roku)(m2)	Teritorijas slaucīšana ar Belarus ar Belarus (m2)	Atrikritumu savākšana (m2)	Teritorijas slaucīšana ar slotu (m2)	Zāles pļaušana ar tehniku (m2)	Zāles pļaušana ar trimmeri (m2)	Nokrietošo lapu savākšana (m2)	Nokrietošo lapu kompostēšana (25 št. oktobra mēnesī, 25 št. novembra mēnesī)	Malu atduršana no apauguma (m2)	Kopā EUR, ar PVN 21%
1	B-01.1	Gājēju un velo ceļš, stāvvietas Uzvaras prospektā labajā pusē (skatoties uz Lapeņiem) no Rīgas ielas līdz Skudru ielai	1331	1331	0	0	Teritorijas slaucīšana ar Belarus 2x mēnesī, atrikritumu savākšana 1x nedēļā, sniega tīrīšana ar traktoru 40x sezonā, pretslīdes materiāla kaisīšana 40x sezonā	1559,93	1235,17			545,98	682,00							4023,08
2	B-01.2	Trotuārs, stāvvietas Uzvaras prospektā kreisajā pusē (skatoties uz Lapeņiem) no Rīgas ielas līdz Gājēju ielai	1438	1438	0	0	Teritorijas slaucīšana ar slotu 2x mēnesī, atrikritumu savākšana 1x nedēļā, sniega tīrīšana ar lāpstu 40x sezonā, pretslīdes materiāla kaisīšana 40x sezonā			2139,74	1150,40		736,83	223,47						4250,44
3	B-01.3	Gājēju un velo ceļš, stāvvietas Uzvaras prospektā labajā pusē (skatoties uz Lapeņiem) no Gājēju ielas līdz Kārķu ielai	1662	1662	0	0	Teritorijas slaucīšana ar slotu 2x mēnesī, atrikritumu savākšana 1x nedēļā, sniega tīrīšana ar lāpstu 40x sezonā, pretslīdes materiāla kaisīšana 40x sezonā			2473,06	1329,60		851,61	258,27						4912,54
4	B-01.4	Trotuārs, stāvvietas Uzvaras prospektā kreisajā pusē (skatoties uz Lapeņiem) no Gājēju ielas līdz Titurgas ielai	1261	1261	0	0	Teritorijas slaucīšana ar slotu 2x mēnesī, atrikritumu savākšana 1x nedēļā, sniega tīrīšana ar lāpstu 40x sezonā, pretslīdes materiāla kaisīšana 40x sezonā			1876,37	1008,80		646,14	195,96						3727,26
5	B-01.5	Trotuārs, stāvvietas Uzvaras prospektā kreisajā pusē (skatoties uz Lapeņiem) no Titurgas ielas līdz Lapeņnieku krustojumam	494	494	0	0	Teritorijas slaucīšana ar slotu 2x mēnesī, atrikritumu savākšana 1x nedēļā, sniega tīrīšana ar lāpstu 40x sezonā, pretslīdes materiāla kaisīšana 40x sezonā			735,07	395,20		253,13	76,77						1460,17
6	B-02.2	Atrikritumu konteineru laukums un piebrauktuve Gājēju ielā 15	221	221	0	0	Teritorijas slaucīšana ar Belarus 2x mēnesī, atrikritumu savākšana 1x nedēļā, sniega tīrīšana ar traktoru 40x sezonā, pretslīdes materiāla kaisīšana 40x sezonā	259,01	205,09			90,65	113,24							667,99
7	B-03	Gājēju iela	1429	1429	0	0	Teritorijas slaucīšana ar Belarus 2x mēnesī, atrikritumu savākšana 1x nedēļā, sniega tīrīšana ar traktoru 40x sezonā, pretslīdes materiāla kaisīšana 40x sezonā	1674,79	1326,11			586,18	732,22							4319,30
8	B-04.2	Daļa no piebraucamā ceļa pie mājām Uzvaras prospektā 8 un 10	343	343	0	0	Teritorijas slaucīšana ar Belarus 2x mēnesī, atrikritumu savākšana 1x nedēļā, sniega tīrīšana ar traktoru 40x sezonā, pretslīdes materiāla kaisīšana 40x sezonā	402,00	318,30			140,70	175,75							1036,75
9	B-04.3	Atrikritumu konteineru laukums Uzvaras prospektā 12A un piebrauktuve	304	304	0	0	Teritorijas slaucīšana ar Belarus 2x mēnesī, atrikritumu savākšana 1x nedēļā, sniega tīrīšana ar traktoru 40x sezonā, pretslīdes materiāla kaisīšana 40x sezonā	356,29	282,11			124,70	155,77							918,87
10	B-06.1	Kr.Barona ielas trotuārs	366	366	0	0	Teritorijas slaucīšana ar Belarus 2x mēnesī, atrikritumu savākšana 1x nedēļā, sniega tīrīšana ar traktoru 40x sezonā, pretslīdes materiāla kaisīšana 40x sezonā	428,95	339,65			150,13	187,54							1106,27
11	B-06.2	Atrikritumu konteineru laukums un piebrauktuve Kr.Barona ielā 5	177	177	0	0	Teritorijas slaucīšana ar slotu 2x mēnesī, atrikritumu savākšana 1x nedēļā, sniega tīrīšana ar lāpstu 40x sezonā, pretslīdes materiāla kaisīšana 40x sezonā			263,38	141,60		90,69	27,51						523,18
12	B-06.2	Atrikritumu konteineru laukums un piebrauktuve Kr.Barona ielā 4B	279	279	0	0	Teritorijas slaucīšana ar Belarus 2x mēnesī, atrikritumu savākšana 1x nedēļā, sniega tīrīšana ar traktoru 40x sezonā, pretslīdes materiāla kaisīšana 40x sezonā	326,99	258,91			114,45	142,96							843,31
13	B-07.1	Stāvlaukums pie pārvades ēkas Uzvaras prospektā 1A	531	531	0	0	Teritorijas slaucīšana ar Belarus 2x mēnesī, atrikritumu savākšana 1x nedēļā, sniega tīrīšana ar traktoru 40x sezonā, pretslīdes materiāla kaisīšana 40x sezonā	622,33	492,77			217,82	272,08							1605,00
14	B-08.1	Stāvlaukums, laukums pie transformatoru stacijas pie ēkas Zālī ielā 5	1495	1495	0	0	Teritorijas slaucīšana ar Belarus 2x mēnesī, atrikritumu savākšana 1x nedēļā, sniega tīrīšana ar traktoru 40x sezonā, pretslīdes materiāla kaisīšana 40x sezonā	1752,14	1387,36			613,25	766,04							4518,79
15	B-09.1	Zālī iela	660	660	0	0	Teritorijas slaucīšana ar Belarus 2x mēnesī, atrikritumu savākšana 1x nedēļā, sniega tīrīšana ar traktoru 40x sezonā, pretslīdes materiāla kaisīšana 40x sezonā	773,52	612,48			270,73	338,18							1994,92
16	B-09.2	Mini skaitparks Zālī ielā	473	473	0	0	Teritorijas slaucīšana ar Belarus 2x mēnesī, atrikritumu savākšana 1x nedēļā, sniega tīrīšana ar traktoru 40x sezonā, pretslīdes materiāla kaisīšana 40x sezonā	554,36	438,94			194,02	242,37							1429,69
17	B-10.1	Stāvlaukums, atrikritumu konteineru laukums un piebrauktuve starp mājām Uzvaras prospektā 7, Uzvaras prospektā 9, Uzvaras prospektā 11	1037	1037	0	0	Teritorijas slaucīšana ar Belarus 2x mēnesī, atrikritumu savākšana 1x nedēļā, sniega tīrīšana ar traktoru 40x sezonā, pretslīdes materiāla kaisīšana 40x sezonā	1215,36	962,34			425,38	531,36							3134,44
18	B-11	Titurgas ielas totuārs no Mijas Titurgas ielā 4 līdz Uzvaras prospektam	453	453	0	0	Teritorijas slaucīšana ar Belarus 2x mēnesī, atrikritumu savākšana 1x nedēļā, sniega tīrīšana ar traktoru 40x sezonā, pretslīdes materiāla kaisīšana 40x sezonā	530,92	420,38			185,82	232,12							1369,24
19	B-12.1	Gājēju un velo ceļš no Smiļšu ielas līdz a/c A7	5466	5466	0	0	Teritorijas slaucīšana ar Belarus 2x mēnesī, atrikritumu savākšana 1x nedēļā, sniega tīrīšana ar traktoru 40x sezonā, pretslīdes materiāla kaisīšana 40x sezonā	6406,15	5072,45			2242,15	2800,78							16521,53
20	B-12.2	Autobusu pieturas "Sūkņu stacija" abpus Rīgas ielai	86	86	0	0	Teritorijas slaucīšana ar slotu 2x mēnesī, atrikritumu savākšana 1x nedēļā, sniega tīrīšana ar lāpstu 40x sezonā, pretslīdes materiāla kaisīšana 40x sezonā			127,97	68,80		44,07	13,36						254,20
21	B-12.3	Rīgas ielas trotuārs no Ezera ielas līdz Rīgas ielai 1	654	654	0	0	Teritorijas slaucīšana ar Belarus 2x mēnesī, atrikritumu savākšana 1x nedēļā, sniega tīrīšana ar traktoru 40x sezonā, pretslīdes materiāla kaisīšana 40x sezonā	766,49	606,91			268,27	335,11							1976,78
22	B-12.4	Rīgas ielas trotuārs, labā puse (skatoties virzienā uz Medemciemju), no Smiļšu ielas līdz Skolas ielai	579	579	0	0	Teritorijas slaucīšana ar Belarus 2x mēnesī, atrikritumu savākšana 1x nedēļā, sniega tīrīšana ar traktoru 40x sezonā, pretslīdes materiāla kaisīšana 40x sezonā	678,59	537,31			237,51	296,68							1750,09

N.p.k.	GIS kods	Iespējami detalizēti teritorijas apraksti, minot atrašanās vietu	Kopējā apsaimniekojamās teritorijas platība (m2)	Cietā seguma ielu, ceļu laukumu, ceļuju apsaimniekojamās platības (m2)	Zaļāju apsaimniekojamās platības (m2)	Cita klājuma platība (m2)	Veicamā pakalpojuma periodiskums (dienā, nedēļā, mēnesī, gadā)	0,0293	0,0232	0,0372	0,0200	0,0293	0,0183	0,0111	0,0214	0,0065	0,0099	31,1484	0,0372	Kopā EUR, ar PVN 21%
23	B-12.5	Rīgas ielas trotuārs, kreisā puse (skatoties virzienā uz Medemciemu), no Ezera ielas līdz Kūdras ielai	379	379	0	0	Teritorijas slaucīšana ar Belarus 2x mēnesī, atkritumu savākšana 1x nedēļā, sniega tīrīšana ar traktoru 40x sezonā, pretslīdes materiāla kaisīšana 40x sezonā	444,19	351,71			155,47	194,20							1145,57
24	B-12.6	Rīgas ielas trotuārs, kreisā puse (skatoties virzienā uz Medemciemu), no Kūdras ielas līdz (ieskaitot) autobusu pieturai "Skola".	478	478	0	0	Teritorijas slaucīšana ar Belarus 2x mēnesī, atkritumu savākšana 1x nedēļā, sniega tīrīšana ar traktoru 40x sezonā, pretslīdes materiāla kaisīšana 40x sezonā	560,22	443,58			196,08	244,93							1444,80
25	B-12.7	Rīgas ielas trotuārs, labā puse (skatoties virzienā uz Medemciemu), no Skolas ielas līdz pagriezienam uz Jaunatnes ielu (āiz mājas Rīgas ielā 18)	608	608	0	0	Teritorijas slaucīšana ar Belarus 2x mēnesī, atkritumu savākšana 1x nedēļā, sniega tīrīšana ar traktoru 40x sezonā, pretslīdes materiāla kaisīšana 40x sezonā	712,58	564,22			249,40	311,54							1837,74
26	B-12.8	Rīgas ielas trotuārs, labā puse (skatoties virzienā uz Medemciemu), no Jaunatnes ielas līdz policijai Rīgas ielā 20	750	750	0	0	Teritorijas slaucīšana ar Belarus 2x mēnesī, atkritumu savākšana 1x nedēļā, sniega tīrīšana ar traktoru 40x sezonā, pretslīdes materiāla kaisīšana 40x sezonā	879,00	696,00			307,65	384,30							2266,95
27	B-12.9	Rīgas ielas trotuārs no autobusu galapunkta līdz Olaines robežai	1591	1591	0	0	Teritorijas slaucīšana ar Belarus 2x mēnesī, atkritumu savākšana 1x nedēļā, sniega tīrīšana ar traktoru 40x sezonā, pretslīdes materiāla kaisīšana 40x sezonā	1864,65	1476,45			652,63	815,23							4808,96
28	B-13	Smiļņu ielas trotuārs, abas puses	1012	1012	0	0	Teritorijas slaucīšana ar Belarus 2x mēnesī, atkritumu savākšana 1x nedēļā, sniega tīrīšana ar traktoru 40x sezonā, pretslīdes materiāla kaisīšana 40x sezonā	1186,06	939,14			415,12	518,55							3058,87
29	B-16	Jaunatnes ielas trotuārs, no Smiļņu ielas līdz Skolas ielai abas puses, no Skolas ielas līdz Rīgas ielai kreisā puse (skatoties virzienā uz Medemciemu)	1480	1480	0	0	Teritorijas slaucīšana ar Belarus 2x mēnesī, atkritumu savākšana 1x nedēļā, sniega tīrīšana ar traktoru 40x sezonā, pretslīdes materiāla kaisīšana 40x sezonā	1734,56	1373,44			607,10	758,35							4473,45
30	B-19	Skolas ielas trotuārs, abas puses, no Rīgas ielas līdz pagriezienam uz A.Stikuta ielu	1024	1024	0	0	Teritorijas slaucīšana ar Belarus 2x mēnesī, atkritumu savākšana 1x nedēļā, sniega tīrīšana ar traktoru 40x sezonā, pretslīdes materiāla kaisīšana 40x sezonā	1200,13	950,27			420,04	524,70							3095,14
31	B-20.2	Atkritumu konteineru laukums un piebrauktuve Skolas ielā 1, Bērzus ielas galā	333	333	0	0	Teritorijas slaucīšana ar slotu 2x mēnesī, atkritumu savākšana 1x nedēļā, sniega tīrīšana ar lāpstu 40x sezonā, pretslīdes kaisīšana 40x sezonā				495,50	266,40	170,63	51,75						984,28
32	B-21	Bērzus ielas trotuārs	634	634	0	0	Teritorijas slaucīšana ar Belarus 2x mēnesī, atkritumu savākšana 1x nedēļā, sniega tīrīšana ar traktoru 40x sezonā, pretslīdes materiāla kaisīšana 40x sezonā	743,05	588,35			260,07	324,86							1916,33
33	B-22.1	Ezera ielas trotuārs	1222	1222	0	0	Teritorijas slaucīšana ar Belarus 2x mēnesī, atkritumu savākšana 1x nedēļā, sniega tīrīšana ar traktoru 40x sezonā, pretslīdes materiāla kaisīšana 40x sezonā	1432,18	1134,02			501,26	626,15							3693,62
34	B-24	Purva ielas trotuārs	777	777	0	0	Teritorijas slaucīšana ar Belarus 2x mēnesī, atkritumu savākšana 1x nedēļā, sniega tīrīšana ar traktoru 40x sezonā, pretslīdes materiāla kaisīšana 40x sezonā	910,64	721,06			318,73	398,13							2348,56
35	B-02.1	Gājēju ceļi starp mājām Uzvaras prospektā 2 un Gājēju ielā 15	145	145	0	0	Teritorijas slaucīšana ar slotu 2x mēnesī, atkritumu savākšana 1x nedēļā, sniega tīrīšana ar lāpstu 40x sezonā, pretslīdes kaisīšana 40x sezonā				215,76	116,00	74,30	22,53						428,59
36	B-04.1	Gājēju ceļi starp mājām Uzvaras prospektā 8A	197	197	0	0	Teritorijas slaucīšana ar slotu 2x mēnesī, atkritumu savākšana 1x nedēļā, sniega tīrīšana ar lāpstu 40x sezonā, pretslīdes kaisīšana 40x sezonā				293,14	157,60	100,94	30,61						582,29
37	B-05	Pamptraks Kattakalna ielā 25	1220	1220	0	0	Teritorijas slaucīšana ar slotu 8x mēnesī, atkritumu savākšana 5x nedēļā						3125,64	758,35						3883,99
38	B-06.4	Gājēju ceļi starp Kr.Barona ielu un māju Titurgas ielā 2	92	92	0	0	Teritorijas slaucīšana ar slotu 2x mēnesī, atkritumu savākšana 1x nedēļā, sniega tīrīšana ar lāpstu 40x sezonā, pretslīdes kaisīšana 40x sezonā				136,90	73,60	47,14	14,30						271,93
39	B-07.2	Gājēju ceļi starp mājām Uzvaras prospektā 1A un laukums aiz pārvaldes ēkas	1779	1779	0	0	Teritorijas slaucīšana ar slotu 2x mēnesī, atkritumu savākšana 1x nedēļā, sniega tīrīšana ar lāpstu 40x sezonā, pretslīdes kaisīšana 40x sezonā				2647,15	1423,20	911,56	276,46						5258,37
40	B-08.2	Gājēju ceļi starp mājām Kr.Barona ielā 2, Kr.Barona ielā 4, Titurgas ielā 4	410	410	0	0	Teritorijas slaucīšana ar slotu 2x mēnesī, atkritumu savākšana 1x nedēļā, sniega tīrīšana ar lāpstu 40x sezonā, pretslīdes kaisīšana 40x sezonā				610,08	328,00	210,08	63,71						1211,88
41	B-09.3	Strībola laukums Zālajā ielā	553		0	553	Teritorijas slaucīšana ar slotu 2x mēnesī, atkritumu savākšana 5x nedēļā, sniega tīrīšana ar lāpstu 40x sezonā, pretslīdes kaisīšana 40x sezonā				822,86	442,40	1416,79	85,94						2767,99
42	B-09.4	Gājēju ceļi Zālajā ielā 3, Zālajā ielā labajā pusē (skatoties virzienā uz Uzvaras prospektu)	503	503	0	0	Teritorijas slaucīšana ar slotu 2x mēnesī, atkritumu savākšana 1x nedēļā, sniega tīrīšana ar lāpstu 40x sezonā, pretslīdes kaisīšana 40x sezonā				748,46	402,40	257,74	78,17						1486,77
43	B-09.5	Gājēju ceļi Zālajā ielā 4, Zālajā ielā kreisajā pusē (skatoties virzienā uz Uzvaras prospektu)	227	227	0	0	Teritorijas slaucīšana ar slotu 2x mēnesī, atkritumu savākšana 1x nedēļā, sniega tīrīšana ar lāpstu 40x sezonā, pretslīdes kaisīšana 40x sezonā				337,78	181,60	116,31	35,28						670,97
44	B-10.2	Gājēju ceļi starp mājām Uzvaras prospektā 17 un Uzvaras prospektā 9	48	48	0	0	Teritorijas slaucīšana ar slotu 2x mēnesī, atkritumu savākšana 1x nedēļā, sniega tīrīšana ar lāpstu 40x sezonā, pretslīdes kaisīšana 40x sezonā				71,42	38,40	24,60	7,46						141,88
45	B-14	Gājēju ceļi Medema ielā 11 (Medema parks)	1428	1428	0	0	Teritorijas slaucīšana ar slotu 2x mēnesī, atkritumu savākšana 1x nedēļā, sniega tīrīšana ar lāpstu 40x sezonā, pretslīdes kaisīšana 40x sezonā, gājēju ceļu virsmu un malu atbrīvošana (atduršana) no apauguma 1 reizi gadā.				2124,86	1142,40	731,71	221,91				53,12		4274,00
46	B-15	Gājēju ceļi no Jaunatnes ielas līdz Medema ielai gar Pīl Avotiņš (Medema ielā 2 un Medema ielā 4)	250	250	0	0	Teritorijas slaucīšana ar slotu 2x mēnesī, atkritumu savākšana 1x nedēļā, sniega tīrīšana ar lāpstu 40x sezonā, pretslīdes kaisīšana 40x sezonā				372,00	200,00	128,10	38,85						738,95
47	B-17	Kultūras nama skvērs, gājēju ceļi, stāvlaukums	3592	3592	0	0	Teritorijas slaucīšana ar slotu 2x mēnesī, atkritumu savākšana 1x nedēļā, sniega tīrīšana ar lāpstu 40x sezonā, pretslīdes kaisīšana 40x sezonā, gājēju ceļu virsmu un malu atbrīvošana (atduršana) no apauguma 1 reizi gadā.				5344,90	2873,60	1840,54	558,20				133,62		10750,86
48	B-18	A.Stikuta ielas trotuārs, abas puses, līdz Mežaparka ielai	174	174	0	0	Teritorijas slaucīšana ar slotu 2x mēnesī, atkritumu savākšana 1x nedēļā, sniega tīrīšana ar lāpstu 2x mēnesī, pretslīdes kaisīšana 2x mēnesī				64,73	34,80	89,16	27,04						215,73
49	B-20.1	Stāvlaukums Skolas ielā 1	895	895	0	0	Teritorijas slaucīšana ar slotu 2x mēnesī, atkritumu savākšana 1x nedēļā, sniega tīrīšana ar lāpstu 40x sezonā, pretslīdes kaisīšana 40x sezonā				1331,76	716,00	458,60	139,08						2645,44
50	B-22.2	Koka laipa Titurgas ezera ielaijā pludmalē	335	0	0	335	Koka laipu atbrīvošana no sniega ar slotu 40x sezonā, pretslīdes kaisīšana 40x sezonā				498,48	268,00								766,48

N.p.k.	GIS kods	Iespējami detalizēto teritorijas apraksts, minot atrašanās vietu	Kopējā apsaimniekojamās teritorijas platība (m2)	Cietā seguma ielu, ceļu, laukumu, ceļu apsaimniekojamās platības (m2)	Zāliju apsaimniekojamās platības(m2)	Cita klājuma platība (m2)	Veicamā pakalpojuma periodiskums (dienā, nedēļā, mēnesī, gadā)	0,0293	0,0232	0,0372	0,0200	0,0293	0,0183	0,0111	0,0214	0,065	0,0099	31,1484	0,0372	Kopā EUR, ar PVN 21%	
51	B-23	Stāvlaukums Kūdas ielā 1	636	636	0	0	Teritorijas slaucīšana ar slotu 2x mēnesī, atkritumu savākšana 1x nedēļā, sniega tīrīšana ar lāpstu 40x sezonā, pretslīdes kaisīšana 40x sezonā			946,37	508,80		325,89	98,83							1879,89
52	B-25	Saulgriežu ielas trotuārs, autobusu pieturas	1788	1788	0	0	Teritorijas slaucīšana ar slotu 2x mēnesī, atkritumu savākšana 1x nedēļā, sniega tīrīšana ar lāpstu 40x sezonā, pretslīdes kaisīšana 40x sezonā			2660,54	1430,40		916,17	277,86							5284,97
Ar tehniku kopjamās platības			25576																		
Roku darbs			19723																		
Pavisam kopā, m2:			45299	44411	0	888															EUR 136679,05

Plaujamās platības, m2: 0
 Asfaltēto, bruģēto, grantēto ceļu un laukumu platība, m2: 44411
 Cita klājuma platība, m2: 888
 Kopējā apsaimniekojamās teritorijas platība, m2: 45299

Līguma pielikums nr: 3

Kekavas novada pašvaldības uzturāmo ceļu saraksts, 2024. gadā

Sabiedrība ar ierobežotu atbildību "BALOŽU KOMUNĀLĀ SAIMNIECĪBA"

Uzņēmums:

Npk	Ceļa numurs	Ceļa nosaukums	Ceļa garums	Ceļa seguma veids	Ceļa nodalījuma inv.nr	Garums (m)	Platums (m)	Brauktuves laukums (m2)	Sniega tīrīšana ar tehniku 0.0293 EUR/m2 (ar PVN)	Pretslīdes mat.kaisīšana ar tehniku 0.0232 EUR/m2 (ar PVN)
1	380	Plavu iela	0,175	melns segums	C0536	175	5	875	25,64	20,30
2	419	Ziedu iela	0,204	melns segums	C0606	204	5	1020	29,89	23,66
3	374	Pavasara iela	0,553	melns segums	C0526	553	5	2765	81,01	64,15
4	364	Mēness iela	0,509	melns segums	C0508	509	5	2545	74,57	59,04
5	329	Gulbju iela	0,057	grants (škembu) segums	C0442	57	5	285	8,35	6,61
6	329	Gulbju iela	0,053	grants (škembu) segums	C0443	53	5	265	7,76	6,15
7	329	Gulbju iela	0,052	grants (škembu) segums	C0444	52	5	260	7,62	6,03
8	329	Gulbju iela	0,053	grants (škembu) segums	C0445	53	5	265	7,76	6,15
9	329	Gulbju iela	0,051	grants (škembu) segums	C0446	51	5	255	7,47	5,92
10	379	Plūmju iela	0,047	grants (škembu) segums	C0535	47	5	235	6,89	5,45
11	379	Plūmju iela	0,052	grants (škembu) segums	C0534	52	5	260	7,62	6,03
12	379	Plūmju iela	0,053	grants (škembu) segums	C0533	53	5	265	7,76	6,15
13	379	Plūmju iela	0,053	grants (škembu) segums	C0532	53	5	265	7,76	6,15
14	379	Plūmju iela	0,056	grants (škembu) segums	C0531	56	5	280	8,20	6,50
15	419	Ziedu iela	0,320	grants (škembu) segums	C0607	320	5	1600	46,88	37,12
16	380	Plavu iela	0,367	grants (škembu) segums	C0537	367	5	1835	53,77	42,57
17	244	Avotu iela	0,141	grants (škembu) segums	C0395	141	5	705	20,66	16,36
18	249	Birzes iela	0,580	melns segums	C0403	580	5	2900	84,97	67,28
19	211	Anītas iela	0,131	grants (škembu) segums	C0389	131	5	655	19,19	15,20
20	392	Saules iela	0,116	grants (škembu) segums	C0555	116	5	580	16,99	13,46
21	343	Kiršu iela	0,116	grants (škembu) segums	C0477	116	5	580	16,99	13,46
22	254	Cerīņu iela	0,103	grants (škembu) segums	C0409	103	5	515	15,09	11,95
23	387	Riekstu iela	0,106	grants (škembu) segums	C0546	106	5	530	15,53	12,30
24	410	Varavīksnes iela	0,108	grants (škembu) segums	C0590	108	5	540	15,82	12,53
25	377	Pilādžu iela	0,110	grants (škembu) segums	C0529	110	5	550	16,12	12,76
26	390	Rudens iela	0,565	melns segums	C0550	565	5	2825	82,77	65,54
27	377	Pilādžu iela	0,127	grants (škembu) segums	C0530	127	5	635	18,61	14,73
28	410	Varavīksnes iela	0,106	grants (škembu) segums	C0591	106	5	530	15,53	12,30
29	387	Riekstu iela	0,106	grants (škembu) segums	C0545	106	5	530	15,53	12,30
30	254	Cerīņu iela	0,108	grants (škembu) segums	C0410	108	5	540	15,82	12,53
31	343	Kiršu iela	0,101	grants (škembu) segums	C0478	101	5	505	14,80	11,72
32	392	Saules iela	0,121	grants (škembu) segums	C0556	121	5	605	17,73	14,04
33	211	Anītas iela	0,124	grants (škembu) segums	C0390	124	5	620	18,17	14,38
34	244	Avotu iela	0,122	grants (škembu) segums	C0396	122	5	610	17,87	14,15
35	363	Mežmalas iela	0,071	grants (škembu) segums	C0506	71	5	355	10,40	8,24
36	349	Lazdu iela	0,099	grants (škembu) segums	C0486	99	5	495	14,50	11,48
37	421	Zvaiņņu iela	0,099	grants (škembu) segums	C0609	99	5	495	14,50	11,48
38	332	Jasminu iela	0,104	grants (škembu) segums	C0449	104	5	520	15,24	12,06
39	382	Pumpuru iela	0,040	grants (škembu) segums	C0540	40	5	200	5,86	4,64
40	382	Pumpuru iela	0,102	grants (škembu) segums	C0539	102	5	510	14,94	11,83
41	332	Jasminu iela	0,051	grants (škembu) segums	C0450	51	5	255	7,47	5,92
42	421	Zvaiņņu iela	0,069	grants (škembu) segums	C0610	69	5	345	10,11	8,00
43	349	Lazdu iela	0,070	grants (škembu) segums	C0487	70	5	350	10,26	8,12
44	363	Mežmalas iela	0,042	cits segums	C0507	42	5	210	6,15	4,87
45	393	Saulgriežu iela	1,056	grants (škembu) segums	C0560	1056	5	5280	154,70	122,50
46	243	Andreja iela	0,126	grants (škembu) segums	C0388	126	5	630	18,46	14,62
47	369	Niklāva iela	0,124	grants (škembu) segums	C0520	124	5	620	18,17	14,38
48	175	Barbaras iela	0,113	grants (škembu) segums	C0398	113	5	565	16,55	13,11
49	354	Lūcijas iela	0,114	grants (škembu) segums	C0494	114	5	570	16,70	13,22
50	251	Bluka iela	0,115	grants (škembu) segums	C0405	115	5	575	16,85	13,34
51	352	Lieldienu iela	0,112	grants (škembu) segums	C0492	112	5	560	16,41	12,99
52	386	Pūpolu iela	0,112	grants (škembu) segums	C0544	112	5	560	16,41	12,99
53	420	Ziemassvētku iela	0,119	grants (škembu) segums	C0608	119	5	595	17,43	13,80
54	330	Gertrūdes iela	0,113	grants (škembu) segums	C0447	113	5	565	16,55	13,11
55	375	Pelnu iela	0,119	grants (škembu) segums	C0527	119	5	595	17,43	13,80
56	191	Artas iela	0,122	grants (škembu) segums	C0394	122	5	610	17,87	14,15
57	361	Metepu iela	0,117	cits segums	C0502	117	5	585	17,14	13,57
58	356	Matīsa iela	0,045	grants (škembu) segums	C0498	45	5	225	6,59	5,22
59	240	Agatas iela	0,111	grants (škembu) segums	C0382	111	5	555	16,26	12,88
60	255	Cīruļu iela	0,112	grants (škembu) segums	C0411	112	5	560	16,41	12,99
61	255	Cīruļu iela	0,081	grants (škembu) segums	C0412	81	5	405	11,87	9,40
62	256	Dāliju iela	0,063	grants (škembu) segums	C0413	63	5	315	9,23	7,31
63	256	Dāliju iela	0,107	grants (škembu) segums	C0414	107	5	535	15,68	12,41
64	389	Rožu iela	0,098	grants (škembu) segums	C0549	98	5	490	14,36	11,37
65	389	Rožu iela	0,044	grants (škembu) segums	C0548	44	5	220	6,45	5,10
66	393	Saulgriežu iela	0,031	cits segums	C0561	31	5	155	4,54	3,60
67	110	Benedikta iela	0,122	grants (škembu) segums	C0400	122	5	610	17,87	14,15
68	247	Bērtuļa iela	0,127	grants (škembu) segums	C0401	127	5	635	18,61	14,73
69	350	Lāčplēša iela	0,131	grants (škembu) segums	C0488	131	5	655	19,19	15,20
70	359	Mārtiņa iela	0,130	grants (škembu) segums	C0500	130	5	650	19,05	15,08
71	335	Jēkaba iela	0,138	grants (škembu) segums	C0462	138	5	690	20,22	16,01
72	241	Alberta iela	0,157	grants (škembu) segums	C0386	157	5	785	23,00	18,21
73	397	Slāvu iela	0,146	grants (škembu) segums	C0569	146	5	730	21,39	16,94
74	400	Sveču iela	0,142	grants (škembu) segums	C0573	142	5	710	20,80	16,47
75	358	Māras iela	0,144	grants (škembu) segums	C0499	144	5	720	21,10	16,70
76	210	Annas iela	0,142	grants (škembu) segums	C0391	142	5	710	20,80	16,47
77	242	Alekseja iela	0,135	grants (škembu) segums	C0387	135	5	675	19,78	15,66

78	367	Mikela iela	0,133	grants (šķembu) segums	C0512	133	5	665	19,48	15,43
79	328	Grāvja iela	0,115	grants (šķembu) segums	C0439	115	5	575	16,85	13,34
80	328	Grāvja iela	0,045	grants (šķembu) segums	C0438	45	5	225	6,59	5,22
81	246	Bebru iela	0,160	grants (šķembu) segums	C0399	160	5	800	23,44	18,56
82	414	Zaķu iela	0,171	grants (šķembu) segums	C0598	171	5	855	25,05	19,84
83	208	Apšu iela	0,029	cits segums	C0393	29	5	145	4,25	3,36
84	208	Apšu iela	0,029	grants (šķembu) segums	C0392	29	5	145	4,25	3,36
85	411	Vasarsvētku iela	0,152	grants (šķembu) segums	C0592	152	5	760	22,27	17,63
86	413	Vitus iela	0,147	melns segums	C0597	147	5	735	21,54	17,05
87	417	Zāju iela	0,155	grants (šķembu) segums	C0604	155	5	775	22,71	17,98
88	353	Līgo iela	0,157	grants (šķembu) segums	C0493	157	5	785	23,00	18,21
89	376	Pētera iela	0,156	grants (šķembu) segums	C0528	156	5	780	22,85	18,10
90	373	Papardes iela	0,168	grants (šķembu) segums	C0525	168	5	840	24,61	19,49
91	404	Uguns iela	0,394	cits segums	C0583	394	5	1970	57,72	45,70
92	334	Jāņu iela	0,043	cits segums	C0458	43	5	215	6,30	4,99
93	336	Jurģu iela	0,507	grants (šķembu) segums	C0463	507	5	2535	74,28	58,81
94	404	Uguns iela	0,135	grants (šķembu) segums	C0582	135	5	675	19,78	15,66
95	184	Dzelzs iela	0,407	grants (šķembu) segums	C0418	407	5	2035	59,63	47,21
96	407	Ušņa iela	0,312	cits segums	C0587	312	5	1560	45,71	36,19
97	408	Valentīnas iela	0,326	cits segums	C0589	326	5	1630	47,76	37,82
98	273	Eiženijas iela	0,228	cits segums	C0422	228	5	1140	33,40	26,45
99	339	Katrīnas iela	0,188	cits segums	C0469	188	5	940	27,54	21,81
100	331	Ievu iela	0,280	cits segums	C0448	280	5	1400	41,02	32,48
101	334	Jāņu iela	0,046	cits segums	C0461	46	5	230	6,74	5,34
102	334	Jāņu iela	0,043	cits segums	C0460	43	5	215	6,30	4,99
103	334	Jāņu iela	0,070	cits segums	C0459	70	5	350	10,26	8,12
104	408	Valentīnas iela	0,204	grants (šķembu) segums	C0588	204	5	1020	29,89	23,66
105	407	Ušņa iela	0,182	grants (šķembu) segums	C0586	182	5	910	26,66	21,11
106	328	Grāvja iela	0,159	grants (šķembu) segums	C0441	159	5	795	23,29	18,44
107	356	Matisa iela	0,057	cits segums	C0497	57	5	285	8,35	6,61
108	PN0199	Mākoņu iela	0,147	Nav definēts	P0243	147	5	735	21,54	17,05
109	365	Miežu iela	0,085	melns segums	C0509	85	5	425	12,45	9,86
110	239	Absolventu iela	0,107	grants (šķembu) segums	C0946	107	5	535	15,68	12,41
111	PN0199	Mākoņu iela	0,174	Nav definēts	P0244	174	5	870	25,49	20,18
112	272	Dzintara iela	0,053	melns segums	C0419	53	5	265	7,76	6,15
113	355	Madaru iela	0,111	grants (šķembu) segums	C0495	111	5	555	16,26	12,88
114	PN0200	Pērkona iela	0,174	Nav definēts	P0245	174	5	870	25,49	20,18
115	412	Vigriņu iela	0,068	melns segums	C0594	68	5	340	9,96	7,89
116	391	Salnas iela	0,105	melns segums	C0553	105	5	525	15,38	12,18
117	391	Salnas iela	0,058	melns segums	C0551	58	5	290	8,50	6,73
118	239	Absolventu iela	0,232	grants (šķembu) segums	C0381	232	5	1160	33,99	26,91
119	221	Akmens iela	0,120	grants (šķembu) segums	C0384	120	5	600	17,58	13,92
120	351	Liedaga iela	0,050	grants (šķembu) segums	C0490	50	5	250	7,33	5,80
121	351	Liedaga iela	0,092	cits segums	C0491	92	5	460	13,48	10,67
122	341	Kūdras iela	0,060	grants (šķembu) segums	C0476	60	5	300	8,79	6,96
123	221	Akmens iela	0,097	cits segums	C0385	97	5	485	14,21	11,25
124	245	Baltā iela	0,089	grants (šķembu) segums	C0397	89	5	445	13,04	10,32
125	272	Dzintara iela	0,075	grants (šķembu) segums	C0421	75	5	375	10,99	8,70
126	411	Vasarsvētku iela	0,038	cits segums	C0593	38	5	190	5,57	4,41
127	405	Urbāna iela	0,354	grants (šķembu) segums	C0584	354	5	1770	51,86	41,06
128	381	Priežu iela	0,112	grants (šķembu) segums	C0538	112	5	560	16,41	12,99
129	482	Kāpu iela	0,270	grants (šķembu) segums	C0470	270	5	1350	39,56	31,32
130	341	Kūdras iela	0,138	melns segums	C0474	138	5	690	20,22	16,01
131	PN0074	Everesta iela	0,208	Nav definēts	P0095	208	5	1040	30,47	24,13
132	PN0198	Vecpiebalgas iela	0,442	Nav definēts	P0242	442	5	2210	64,75	51,27
133	PN0197	Austrumu iela	0,413	Nav definēts	P0241	413	5	2065	60,50	47,91
134	PN0196	Arāju iela	0,390	Nav definēts	P0240	390	5	1950	57,14	45,24
135	PN0195	Magnoliju iela	0,353	Nav definēts	P0239	353	5	1765	51,71	40,95
136	PN0194	Pils iela	0,328	Nav definēts	P0238	328	5	1640	48,05	38,05
137	PN0193	Tērvetes iela	0,293	Nav definēts	P0237	293	5	1465	42,92	33,99
138	PN0191	Vizulu iela	0,362	Nav definēts	P0234	362	5	1810	53,03	41,99
139	PN0190	Āraišu iela	0,233	Nav definēts	P0233	233	5	1165	34,13	27,03
140	PN0190	Āraišu iela	0,216	Nav definēts	P0232	216	5	1080	31,64	25,06
141	PN0192	Jauntiturgas iela	0,422	Nav definēts	P0236	422	5	2110	61,82	48,95
142	PN0071	Tālavas iela	0,212	Nav definēts	P0091	212	5	1060	31,06	24,59
143	PN0072	Abavas iela	0,215	Nav definēts	P0092	215	5	1075	31,50	24,94
144	PN0066	Cāļšpurva iela	0,136	Nav definēts	P0082	136	5	680	19,92	15,78
145	PN0067	Pakavu iela	0,224	Nav definēts	P0083	224	5	1120	32,82	25,98
146	PN0068	Dzērņu iela	0,206	Nav definēts	P0084	206	5	1030	30,18	23,90
147	PN0069	Bez nosaukuma	0,034	Nav definēts	P0086	34	5	170	4,98	3,94
148	PN0068	Dzērņu iela	0,206	Nav definēts	P0085	206	5	1030	30,18	23,90
149	250	Bišu iela	0,150	melns segums	C0404	150	5	750	21,98	17,40
150	396	Skudru iela	0,203	melns segums	C0567	203	5	1015	29,74	23,55
151	415	Zajā iela	0,200	brūgakmens segums	C0599	200	5	1000	29,30	23,20
152	396	Skudru iela	0,078	melns segums	C0568	78	5	390	11,43	9,05
153	327	Gobu iela	0,271	melns segums	C0434	271	5	1355	39,70	31,44
154	394	Silāju iela	0,198	melns segums	C0563	198	5	990	29,01	22,97
155	PN0065	Lāču iela	0,201	Nav definēts	P0079	201	5	1005	29,45	23,32
156	394	Silāju iela	0,034	melns segums	C0564	34	5	170	4,98	3,94
157	PN0065	Lāču iela	0,255	Nav definēts	P0080	255	5	1275	37,36	29,58
158	PN0065	Lāču iela	0,255	Nav definēts	P0081	255	5	1275	37,36	29,58
159	468	Lāču iela	0,122	grants (šķembu) segums	C0489	122	5	610	17,87	14,15
160	340	Krišjana Barona iela	0,427	melns segums	C0472	427	5	2135	62,56	49,53

161	399	Stiebru iela	0,143	grants (šķembu) segums	C0572	143	5	715	20,95	16,59
162	416	Zalumu prospekts	0,673	grants (šķembu) segums	C0601	673	5	3365	98,59	78,07
163	416	Zalumu prospekts	0,065	grants (šķembu) segums	C0602	65	5	325	9,52	7,54
164	416	Zalumu prospekts	0,042	grants (šķembu) segums	C0603	42	5	210	6,15	4,87
165	460	Aivara Stikuta iela	0,145	bruģakmens segums	C0383	145	5	725	21,24	16,82
166	248	Bērzu iela	0,510	melns segums	C0402	510	5	2550	74,72	59,16
167	372	Ozolu iela	0,036	melns segums	C0524	36	5	180	5,27	4,18
168	401	Šķūņu iela	0,143	grants (šķembu) segums	C0825	143	5	715	20,95	16,59
169	372	Ozolu iela	0,107	melns segums	C0523	107	5	535	15,68	12,41
170	401	Šķūņu iela	0,096	grants (šķembu) segums	C0826	96	5	480	14,06	11,14
171	257	Dārzu iela	0,314	melns segums	C0415	314	5	1570	46,00	36,42
172	415	Zajā iela	0,045	melns segums	C0600	45	5	225	6,59	5,22
173	326	Gājēju iela	0,070	bruģakmens segums	C0431	70	5	350	10,26	8,12
174	326	Gājēju iela	0,053	bruģakmens segums	C0430	53	5	265	7,76	6,15
175	326	Gājēju iela	0,023	bruģakmens segums	C0429	23	5	115	3,37	2,67
176	326	Gājēju iela	0,016	bruģakmens segums	C0432	16	5	80	2,34	1,86
177	326	Gājēju iela	0,111	bruģakmens segums	C0428	111	5	555	16,26	12,88
178	PN0063	Ziemas iela	0,085	Nav definēts	P0077	85	5	425	12,45	9,86
179	PN0064	Vasaras iela	0,107	Nav definēts	P0078	107	5	535	15,68	12,41
180	PN0057	Bez nosaukuma	0,386	Nav definēts	P0069	386	5	1930	56,55	44,78
181	PN0058	Bez nosaukuma	0,092	Nav definēts	P0070	92	5	460	13,48	10,67
182	PN0056	Bez nosaukuma	0,275	Nav definēts	P0068	275	5	1375	40,29	31,90
183	268	Kartupeļu iela	0,337	grants (šķembu) segums	C0138	337	5	1685	49,37	39,09
184	268	Kartupeļu iela	0,185	grants (šķembu) segums	C0137	185	5	925	27,10	21,46
185	PN0060	Stādīņu iela	0,383	Nav definēts	P0072	383	5	1915	56,11	44,43
186	151	Mazā Kokaiņu iela	0,022	cits segums	C0139	22	5	110	3,22	2,55
187	PN0062	Bez nosaukuma	0,157	Nav definēts	P0076	157	5	785	23,00	18,21
188	PN0061	Loka iela	0,116	grants (šķembu) segums	P0073	116	5	580	16,99	13,46
189	PN0062	Bez nosaukuma	0,157	Nav definēts	P0075	157	5	785	23,00	18,21
190	348	Lauku iela	0,481	grants (šķembu) segums	C0485	481	5	2405	70,47	55,80
191	368	Niedru iela	0,302	grants (šķembu) segums	C0513	302	5	1510	44,24	35,03
192	368	Niedru iela	0,120	cits segums	C0514	120	5	600	17,58	13,92
193	368	Niedru iela	0,143	grants (šķembu) segums	C0515	143	5	715	20,95	16,59
194	368	Niedru iela	0,050	cits segums	C0516	50	5	250	7,33	5,80
195	368	Niedru iela	0,056	cits segums	C0518	56	5	280	8,20	6,50
196	368	Niedru iela	0,071	grants (šķembu) segums	C0517	71	5	355	10,40	8,24
197	368	Niedru iela	0,062	grants (šķembu) segums	C0519	62	5	310	9,08	7,19
198	418	Zemeņu iela	0,227	grants (šķembu) segums	C0605	227	5	1135	33,26	26,33
199	391	Salnas iela	0,075	melns segums	C0552	75	5	375	10,99	8,70
200	371	Olu iela	0,114	cits segums	C0522	114	5	570	16,70	13,22
201	252	Čalīšpurva iela	0,190	melns segums	C0407	190	5	950	27,84	22,04
202	346	Lakstīgalu iela	0,075	grants (šķembu) segums	C0482	75	5	375	10,99	8,70

Kopā:		33,22 km		166075	4866,00	3852,94
	5,88 km	melns segums				
	16,18 km	grants (šķembu) segums				
	2,8 km	cits segums				
	7,74 km	Nav definēts				
	0,62 km	bruģakmens segums				

**Sniega
tīrīšana 1x
(ar PVN) 4866,00 EUR
Pretsīdes
mat.
kaisīšana 1x
(ar PVN) 3852,94 EUR**

Apstiprinu:

Ķekavas novada pašvaldība
izpilddirektore J. Jansone

Apstiprinu:

SIA "Baložu komunālā saimniecība"
valdes priekšsēdētājs A. Damlis
valdes loceklis A. Graikstis

Līguma 4.pielikums

Pakalpojumu nodošanas - pieņemšanas akts Nr.

Ķekavas novada Ķekavas pagastā

2024.gada _____

Pašvaldība _____ personā un Pakalpojuma sniedzējs _____ personā, pamatojoties uz šo Pakalpojumu nodošanas - pieņemšanas aktu Nr. __, atzīst, ka Pakalpojuma sniedzējs 2024.gada _____ veica uzskaitītos darbus atbilstoši līguma prasībām un Pašvaldība apmaksās Pakalpojuma sniedzējs sekojošus darbus:

Izmaksu pozīcija	Darba nosaukums	Mērvienība.	Vienības cena EUR	Daudzums	Summa EUR
Kopā:					
PVN:					
Pavisam kopā:					

Pašvaldība

Pakalpojuma sniedzējs



ĶEKAVAS NOVADA DOME

Gaismas iela 19 k-9-1, Ķekava, Ķekavas novads, LV-2123,
tālrunis 67935803, e-pasts: novads@kekava.lv

PROJEKTS

2023.gada 20.decembris

protokols Nr. ...

LĒMUMS Nr....

Par speciālās atļaujas (licences) komercdarbībai zvejniecībā izsniegšanu SIA „DDX”

Izskatot Ķekavas novada pašvaldībā saņemto SIA „DDX” 2023.gada 16.novembra iesniegumu (reģistrēts ar Nr.1-6.1/23/6601), kurā lūgts piešķirt speciālo atļauju (licenci) komercdarbībai zvejniecībā Daugavā, Ķekavas novada administratīvajā teritorijā, konstatēts, ka SIA „DDX” atbilst Zvejniecības likumā noteiktajai personai, kurai pašvaldība ir tiesīga izsniegt speciālo atļauju (licenci) komercdarbībai zvejniecībā.

Pamatojoties uz:

- Pašvaldību likuma 4.panta pirmās daļas 13.punktu,
- Zvejniecības likuma 7.panta otro daļu, 11.panta pirmo un otro daļu,
- Ministru kabineta 2023.gada 9.maija noteikumu Nr.227 „Noteikumi par rūpniecisko zveju iekšējos ūdeņos” 3.punkta 3.1.1.apakšpunktu,
- Ministru kabineta 2009.gada 8.septembra noteikumu Nr.1015 „Kārtība, kādā izsniedz speciālo atļauju (licenci) komercdarbībai zvejniecībā, kā arī maksā valsts nodevu par speciālās atļaujas (licences) izsniegšanu” 2.punkta 2.2.apakšpunktu,
- kā arī, ņemot vērā Ķekavas novada domes Īpašumu komitejas 2023.gada 12.decembra sēdes atzinumu

Ķekavas novada dome NOLEMJ:

1. Izsniegt SIA „DDX”, reģistrācijas numurs 40103782641, speciālo atļauju (licenci) komercdarbībai zvejniecībā no 2024.gada 1.janvāra uz 5 (pieciem) gadiem.
2. Šo lēmumu nosūtīt SIA „DDX”, adrese – “Alvaļi”, Katlakalns, Ķekavas pagasts, Ķekavas novads, LV-2111.

Sēdes vadītājs: (PARAKSTS*) J.Žilko

***ŠIS DOKUMENTS IR ELEKTRONISKI PARAKSTĪTS AR DROŠU
ELEKTRONISKO PARAKSTU UN SATUR LAIKA ZĪMOGU.**

2023.gada 20.decembrī

protokols Nr.____.

LĒMUMS Nr.**Par dzīvokļa īpašuma Skolas iela 5-xx, Baložos, Ķekavas novadā, atsavināšanu**

Izskatot A.P., personas kods __, dzīvesvietas adrese: __, Baloži, Ķekavas novads, LV-2112, (turpmāk tekstā – Iesniedzēja) 2023.gada 21.augusta un 2023.gada 24.novembra iesniegumus (Ķekavas novada pašvaldībā reģistrēti ar kārtas Nr. 1-6.1/23/4502 un 1-6.1/23/6756) par dzīvokļa īpašuma Skolas ielā 5-xx, Baložos, Ķekavas novadā, atsavināšanu, **konstatēts:**

1. dzīvokļa īpašuma Skolas iela 5-xx, Baložos, Ķekavas novadā, kadastra Nr. 8007 900 0763, īpašnieks ir Ķekavas novada pašvaldība (Baložu pilsētas zemesgrāmatas nodaļējums Nr.100000043011 62);
2. dzīvokļa īpašuma Skolas iela 5-xx sastāvā ietilpst 361/30304 domājamās daļas no daudzdzīvokļu mājas ar kadastra apzīmējumu 8007 002 2006 001 un zemes vienības ar kadastra apzīmējumu 8007 002 2006, dzīvokļa platība 36,1 kv.m.;
3. 1995.gada decembrī starp Rīgas rajona Baložu pilsētas pašvaldības uzņēmumu “Baložu komunālā saimniecībā” un Iesniedzēju tika noslēgts beztermiņa Dzīvojamās telpas īres līgums par dzīvokļa īpašuma Skolas iela 5-xx īri. Mainoties normatīvajam regulējumam par dzīvojamo telpu īri, starp SIA “Baložu komunālā saimniecība” un Iesniedzēju 2023.gada 21.februārī tika noslēgts Dzīvojamo telpu īres līgums Nr. Skolas5-xx/2023, par dzīvokļa īpašuma Skolas iela 5-xx izīrēšanu Iesniedzējai līdz 2028.gada 1.martam. Šobrīd dzīvokļa īpašumā ir deklarēta viena persona (Iesniedzēja);
4. atbilstoši SIA “Baložu komunālā saimniecība” 2023.gada 4.decembra izziņai Nr.1-14/23/158, Iesniedzējai nav īres maksas un komunālo pakalpojumu parāda;
5. atbilstoši SIA „Ober Haus vērtēšanas serviss” 2023.gada 17.oktobra tirgus vērtības novērtējumam, dzīvokļa īpašuma Skolas iela 5-xx, kadastra Nr. 8007 900 0763, tirgus vērtība ir EUR 29000,- (divdesmit deviņi tūkstoši *euro*);
6. dzīvokļa īpašuma Skolas iela 5-xx, kadastra Nr. 8007 900 0763, kadastrālā vērtība uz 2023.gada 1.janvāri ir EUR 11807,- (vienpadsmit tūkstoši astoņi simti septiņi *euro*);
7. Ķekavas novada domes izveidotā Pašvaldības īpašuma novērtēšanas komisija 2023.gada 30.oktobrī nolēma noteikt dzīvokļa īpašuma Skolas iela 5-xx, kadastra Nr. 8007 900 0763, nosacīto cenu EUR 29150,- (divdesmit deviņi tūkstoši viens simts piecdesmit *euro*) (protokols Nr.26/2023);
8. saskaņā ar Publiskas personas mantas atsavināšanas likuma 4.panta ceturtās daļas 5.punktā noteikto - publiskas personas nekustamā īpašuma atsavināšanu var ierosināt īrnieks vai viņa ģimenes loceklis, ja viņš vēlas nopirkt dzīvokļa īpašumu;
9. Publiskas personas mantas atsavināšanas likuma 45.panta trešā daļa nosaka, ka atsavinot valsts vai pašvaldības īpašumā esošu viendzīvokļa māju vai dzīvokļa īpašumu, par kuru lietošanu likumā “Par dzīvojamo telpu īri” noteiktajā kārtībā ir noslēgts dzīvojamās telpas īres līgums, to vispirms rakstveidā piedāvā pirkt īrniekam un viņa ģimenes locekļiem;
10. 2023.gada 24.novembrī saņemts Iesniedzējas iesniegums (Ķekavas novada pašvaldībā reģistrēts ar kārtas Nr. 1-6.1/23/6756) ar piekrišanu izpirkt viņai izīrēto dzīvokļa īpašumu, samaksājot atsavināšanas summu vienā maksājumā;

11. nekustamais īpašums Skolas iela 5-xx, kadastra Nr.8007 900 0763, nav nepieciešams Ķekavas novada pašvaldībai un tās iestādēm to funkciju nodrošināšanai.

Pamatojoties uz

- Pašvaldību likuma 10.panta pirmās daļas 16.punktu un 73.panta ceturto daļu;
- Publiskas personas mantas atsavināšanas likuma 3.panta pirmās daļas 2.punktu, 4.panta ceturtais daļas 5.punktu, 5.panta pirmo un piekto daļu, 8.panta otro, trešo, sesto un septīto daļu, 37.panta pirmās daļas 4.punktu, 45.pantu;
- Ķekavas novada pašvaldības noteikumu „Kārtība, kādā tiek izmantota Ķekavas novada pašvaldības manta un finanšu resursi”, apstiprināti ar Ķekavas novada domes 2021.gada 21.jūlija lēmumu Nr.12., protokols Nr.5/2021, 53. un 54.punktu;
- kā arī, ņemot vērā Ķekavas novada domes Īpašumu komitejas 2023.gada 12.decembra un Finanšu komitejas 2023.gada 14.decembra sēžu atzinumus,

Ķekavas novada dome NOLEMJ:

1. Apstiprināt Ķekavas novada domes izveidotās Pašvaldības īpašuma novērtēšanas komisijas noteikto dzīvokļa īpašuma Skolas iela 5-xx, Baložos, Ķekavas novadā, kadastra Nr. 8007 900 0763, nosacīto cenu EUR 29150,- (divdesmit deviņi tūkstoši viens simts piecdesmit *euro*) un noteikt, ka pārdošanas cena ir vienāda ar nosacīto cenu.
2. Atsavināt Ķekavas novada pašvaldībai piederošo dzīvokļa īpašumu Skolas iela 5-xx, Baložos, Ķekavas novadā, kadastra Nr. 8007 900 0763, pārdodot to A.P., personas kods __, deklarētā adrese: __, Baloži, Ķekavas novads.
3. Pilnvarot Ķekavas novada pašvaldības izpilddirektoru slēgt pirkuma līgumu ar A.P., personas kods __, par dzīvokļa īpašuma Skolas iela 5-xx, Baložos, Ķekavas novadā, kadastra Nr. 8007 900 0763, atsavināšanu par šī lēmuma lemjošās daļas 1.punktā noteikto cenu ar pirkuma maksas nomaksu viena mēneša laikā no pirkuma līguma abpusējas parakstīšanas dienas.
4. Pēc īpašuma tiesību pārreģistrēšanas Rīgas rajona tiesā uz A.P. vārda:
 - 4.1. uzdot SIA “Baložu komunālā saimniecība” izbeigt 2023.gada 21.februāra Dzīvojamo telpu īres līgumu Nr. Skolas5-xx/2023 par nekustamā īpašuma Skolas iela 5-xx, Baložos, Ķekavas novadā, kadastra Nr. 8007 900 0763, īri;
 - 4.2. uzdot Ķekavas novada pašvaldības Finanšu pārvaldei noņemt nekustamo īpašumu Skolas iela 5-xx, Baložos, Ķekavas novadā, kadastra Nr. 8007 900 0763, no pašvaldības bilances.

Personas datus Ķekavas novada pašvaldība apstrādāja, pamatojoties uz Eiropas parlamenta un padomes regulas (ES) 2016/679 par fizisku personu aizsardzību attiecībā uz personas datu apstrādi un šādu datu brīvu apriti un ar ko ieceļ Direktīvu 95/46EK 6.panta pirmās daļas(c)punktu – apstrāde ir vajadzīga, lai izpildītu uz pārzini attiecināmu juridisku pienākumu.

Saskaņā ar Informācijas atklātības likuma 5.panta otrās daļas 4.punktu, šajā lēmumā norādītie personas dati ir ierobežotas pieejamības informācija.

Sēdes vadītājs

J.Žilko

2023.gada 20.decembrī

protokols Nr.____.

LĒMUMS Nr.**Par dzīvokļa īpašuma Skolas iela 7-xx, Baložos, Ķekavas novadā, atsavināšanu**

Izskatot T.M., personas kods __, dzīvesvietas adrese: __, Baloži, Ķekavas novads, LV-2112, (turpmāk tekstā – Iesniedzēja) 2023.gada 5.septembra un 2023.gada 29.novembra iesniegumus (Ķekavas novada pašvaldībā reģistrēti ar kārtas Nr. 1-6.1/23/4894 un 1-6.1/23/6832) par dzīvokļa īpašuma Skolas ielā 7-xx, Baložos, Ķekavas novadā, atsavināšanu, **konstatēts:**

1. dzīvokļa īpašuma Skolas iela 7-xx, Baložos, Ķekavas novadā, kadastra Nr. 8007 900 2123, īpašnieks ir Ķekavas novada pašvaldība (Baložu pilsētas zemesgrāmatas nodalījums Nr.100000043012 22);
2. dzīvokļa īpašuma Skolas iela 7-xx sastāvā ietilpst 4804/399794 domājamās daļas no daudzdzīvokļu mājas ar kadastra apzīmējumu 8007 002 2007 001 un zemes vienības ar kadastra apzīmējumu 8007 002 2007, dzīvokļa platība 48,0 kv.m.;
3. starp SIA “Baložu komunālā saimniecība” un Iesniedzēju 2014.gada 26.martā tika noslēgts Dzīvokļa īres un dzīvojamās mājas uzturēšanas un apsaimniekošanas līgums Nr.Sko-xx-7 par dzīvokļa īpašuma Skolas iela 7-xx īri (līguma termiņš tika pagarināts līdz 2026.gada 28.februārim). Mainoties normatīvajam regulējumam par dzīvojamo telpu īri, starp SIA “Baložu komunālā saimniecība” un Iesniedzēju 2023.gada 16.februārī tika noslēgts Dzīvojamo telpu īres līgums Nr. Skolas7-xx/2023, par dzīvokļa īpašuma Skolas iela 7-xx izīrēšanu Iesniedzējai līdz 2028.gada 1.martam. Šobrīd dzīvokļa īpašumā ir deklarēta viena persona (Iesniedzēja);
4. atbilstoši SIA “Baložu komunālā saimniecība” 2023.gada 4.decembra izziņai Nr.1-14/23/157, Iesniedzējai nav īres maksas un komunālo pakalpojumu parāda;
5. atbilstoši SIA „Ober Haus vērtēšanas serviss” 2023.gada 12.oktobra tirgus vērtības atskaitei Nr.28235/IU, dzīvokļa īpašuma Skolas iela 7-xx, kadastra Nr. 8007 900 2123, tirgus vērtība ir EUR 39500,- (trīsdesmit deviņi tūkstoši pieci simti *euro*);
6. dzīvokļa īpašuma Skolas iela 7-xx, kadastra Nr. 8007 900 2123, kadastrālā vērtība uz 2023.gada 1.janvāri ir EUR 16128,- (sešpadsmit tūkstoši viens simts divdesmit astoņi *euro*);
7. Ķekavas novada domes izveidotā Pašvaldības īpašuma novērtēšanas komisija 2023.gada 30.oktobrī nolēma noteikt dzīvokļa īpašuma Skolas iela 7-xx, kadastra Nr. 8007 900 2123, nosacīto cenu EUR 39650,- (trīsdesmit deviņi tūkstoši seši simti piecdesmit *euro*) (protokols Nr.27/2023);
8. saskaņā ar Publiskas personas mantas atsavināšanas likuma 4.panta ceturtās daļas 5.punktā noteikto - publiskas personas nekustamā īpašuma atsavināšanu var ierosināt īrnieks vai viņa ģimenes loceklis, ja viņš vēlas nopirkt dzīvokļa īpašumu;
9. Publiskas personas mantas atsavināšanas likuma 45.panta trešā daļa nosaka, ka atsavinot valsts vai pašvaldības īpašumā esošu viendzīvokļa māju vai dzīvokļa īpašumu, par kuru lietošanu likumā “Par dzīvojamo telpu īri” noteiktajā kārtībā ir noslēgts dzīvojamās telpas īres līgums, to vispirms rakstveidā piedāvā pirkt īrniekam un viņa ģimenes locekļiem;

10. 2023.gada 29.novembrī saņemts Iesniedzējas iesniegums (Ķekavas novada pašvaldībā reģistrēts ar kārtas Nr. 1-6.1/23/6832) ar piekrišanu izpirkt viņai izīrēto dzīvokļa īpašumu, samaksājot daļu no atsavināšanas summas uzreiz un atlikušo summu nomaksājot ar atlikto maksājumu 5 gadu laikā;
11. nekustamais īpašums Skolas iela 7-xx, kadastra Nr.8007 900 2123, nav nepieciešams Ķekavas novada pašvaldībai un tās iestādēm to funkciju nodrošināšanai.

Pamatojoties uz

- Pašvaldību likuma 10.panta pirmās daļas 16.punktu un 73.panta ceturto daļu;
- Publiskas personas mantas atsavināšanas likuma 3.panta pirmās daļas 2.punktu, 4.panta ceturtās daļas 5.punktu, 5.panta pirmo un piekto daļu, 8.panta otro, trešo, sesto un septīto daļu, 36.panta trešo daļu, 37.panta pirmās daļas 4.punktu, 45.pantu;
- Ķekavas novada pašvaldības noteikumu „Kārtība, kādā tiek izmantota Ķekavas novada pašvaldības manta un finanšu resursi”, apstiprināti ar Ķekavas novada domes 2021.gada 21.jūlija lēmumu Nr.12., protokols Nr.5/2021, 53. un 54.punktu;
- kā arī, ņemot vērā Ķekavas novada domes Īpašumu komitejas 2023.gada 12.decembra un Finanšu komitejas 2023.gada 14.decembra sēžu atzinumus,

Ķekavas novada dome NOLEMJ:

1. Apstiprināt Ķekavas novada domes izveidotās Pašvaldības īpašuma novērtēšanas komisijas noteikto dzīvokļa īpašuma Skolas iela 7-xx, Baložos, Ķekavas novadā, kadastra Nr. 8007 900 2123, nosacīto cenu EUR 39650,- (trīsdesmit deviņi tūkstoši seši simti piecdesmit *euro*) un noteikt, ka pārdošanas cena ir vienāda ar nosacīto cenu.
2. Atsavināt Ķekavas novada pašvaldībai piederošo dzīvokļa īpašumu Skolas iela 7-xx, Baložos, Ķekavas novadā, kadastra Nr. 8007 900 2123, pārdodot to T.M., personas kods __, deklarētā adrese: __, Baloži, Ķekavas novads.
3. Pilnvarot Ķekavas novada pašvaldības izpilddirektoru slēgt pirkuma līgumu ar T.M., personas kods __, par dzīvokļa īpašuma Skolas iela 7-xx, Baložos, Ķekavas novadā, kadastra Nr. 8007 900 2123, atsavināšanu par šī lēmuma lemjošās daļas 1.punktā noteikto cenu ar pirkuma maksas nomaksu līdz 2028.gada 30 decembrim.
4. Pēc īpašuma tiesību pārreģistrēšanas Rīgas rajona tiesā uz T.M. vārda:
 - 4.1. uzdot SIA “Baložu komunālā saimniecība” izbeigt 2023.gada 16.februāra Dzīvojamo telpu īres līgumu Nr. Skolas7-xx/2023 par nekustamā īpašuma Skolas iela 7-xx, Baložos, Ķekavas novadā, kadastra Nr. 8007 900 2123, īri;
 - 4.2. uzdot Ķekavas novada pašvaldības Finanšu pārvaldei noņemt nekustamo īpašumu Skolas iela 7-xx, Baložos, Ķekavas novadā, kadastra Nr. 8007 900 2123, no pašvaldības bilances.

Personas datus Ķekavas novada pašvaldība apstrādāja, pamatojoties uz Eiropas parlamenta un padomes regulas (ES) 2016/679 par fizisku personu aizsardzību attiecībā uz personas datu apstrādi un šādu datu brīvu apriti un ar ko ieceļ Direktīvu 95/46EK 6.panta pirmās daļas(c)punktu – apstrāde ir vajadzīga, lai izpildītu uz pārzīni attiecināmu juridisku pienākumu.

Saskaņā ar Informācijas atklātības likuma 5.panta otrās daļas 4.punktu, šajā lēmumā norādītie personas dati ir ierobežotas pieejamības informācija.

Sēdes vadītājs

J.Žilko

2023.gada 20.decembra

protokols Nr. _____

LĒMUMS Nr.**Par grozījumiem 2020.gada 24.novembra zemes nomas līgumā Nr.14-9/20/174**

Izskatot A.B., personas kods __, dzīvesvietas adrese: __, Baloži, Ķekavas novads, 2023.gada 27.novembra iesniegumu (Ķekavas novada pašvaldībā reģistrēts 2023.gada 28.novembrī ar kārtas Nr.1-6.1/23/6788) ar lūgumu pagarināt zemes nomas līgumu pašvaldības nekustamajā īpašumā Andrēja iela 1, Baložos, Ķekavas novadā, **konstatēts:**

1. nekustamais īpašums Andrēja iela 1, Baložos, Ķekavas novadā, kadastra Nr. 8007 003 0110, piekrīt Ķekavas novada pašvaldībai, pamatojoties uz Ķekavas novada domes 2009.gada 17.decembra sēdes lēmumu Nr.3.§3.43. "Par zemes vienību piekritību pašvaldībai" (protokols Nr.15);
2. nekustamais īpašums Andrēja iela 1, Baložos, Ķekavas novadā, sastāv no zemes vienības ar kadastra apzīmējumu 8007 003 0111 (zemes kopplatība 2043 m²);
3. starp Ķekavas novada pašvaldību un A.B. 2020.gada 24.novembrī tika noslēgts zemes nomas līgums Nr.14-9/20/174 par zemes gabala, 656 m² platībā, nomu pašvaldības nekustamajā īpašumā Andrēja iela 1, Baložos, Ķekavas novadā, sakņu (ģimenes) dārza uzturēšanai, teritorijas sakopšanai, bez apbūves tiesībām, ar termiņu līdz 2023.gada 31.decembrim.

Pamatojoties uz

- Pašvaldību likuma 10.panta pirmās daļas pirmo teikumu un 73.panta trešo daļu,
- starp Ķekavas novada pašvaldību un A.B. 2020.gada 24.novembrī noslēgtā zemes nomas līguma Nr.14-9/20/174 2.2.apakšpunktu,
- Ķekavas novada pašvaldības 2021.gada 20.oktobra saistošo noteikumu Nr.34/2021 "Par Ķekavas novada pašvaldībai piederošu un piekrītošu neapbūvētu zemesgabalu nomas maksu" 3.punktu,
- Ķekavas novada pašvaldības 2023.gada 30.augusta saistošo noteikumu Nr.16/2023 „Par Pašvaldībai piederošās vai piekrītošās zemes izmantošanas personīgās palīgsaimniecības vajadzībām vai sakņu dārza ierīkošanai noteikumi” 30.punktu,
- kā arī, ņemot vērā Ķekavas novada domes Īpašumu komitejas 2023.gada 12.decembra sēdes atzinumu,

Ķekavas novada dome NOLEMJ:

1. Izdarīt starp Ķekavas novada pašvaldību un A.B. 2020.gada 24.novembrī noslēgtajā zemes nomas līgumā Nr.14-9/20/174, turpmāk tekstā Līgums, šādus grozījumus:
 - 1.1. aizstāt Līguma 2.1.punktā vārdus un skaitļus „līdz 2023.gada 31.decembrim” ar vārdiem un skaitļiem „līdz 2026.gada 31.decembrim”;
 - 1.2. aizstāt Līguma 4.1.punktā skaitli un vārdu „14 euro” ar skaitli un vārdu „10 euro”;
2. Noslēgt vienošanos ar A.B. par šī lēmuma lemjošās daļas 1.punktā minētajiem grozījumiem mēneša laikā no šī lēmuma pieņemšanas dienas.

Personas datus Ķekavas novada pašvaldība apstrādāja, pamatojoties uz Eiropas parlamenta un padomes regulas (ES) 2016/679 par fizisku personu aizsardzību attiecībā uz personas datu apstrādi un šādu datu brīvu

apriti un ar ko ieceļ Direktīvu 95/46EK 6.panta pirmās daļas(c)punktu – apstrāde ir vajadzīga, lai izpildītu uz pārzini attiecināmu juridisku pienākumu.

Saskaņā ar Informācijas atklātības likuma 5.panta otrās daļas 4.punktu, šajā lēmumā norādītie personas dati ir ierobežotas pieejamības informācija.

Sēdes vadītājs

J.Žilko

2023.gada 20.decembra

protokols Nr. _____

LĒMUMS Nr.**Par grozījumiem 2021.gada 25.marta zemes nomas līgumā Nr.14-9/21/22**

Izskatot P.M., personas kods __, dzīvesvietas adrese: __, Baloži, Ķekavas novads, 2023.gada 5.decembra iesniegumu (Ķekavas novada pašvaldībā reģistrēts 2023.gada 6.decembrī ar kārtas Nr.1-6.1/23/6973) ar lūgumu pagarināt zemes nomas līgumu pašvaldības nekustamajā īpašumā Andrēja iela 1, Baložos, Ķekavas novadā, **konstatēts:**

1. nekustamais īpašums Andrēja iela 1, Baložos, Ķekavas novadā, kadastra Nr. 8007 003 0110, piekrīt Ķekavas novada pašvaldībai, pamatojoties uz Ķekavas novada domes 2009.gada 17.decembra sēdes lēmumu Nr.3.§3.43. "Par zemes vienību piekritību pašvaldībai" (protokols Nr.15);
2. nekustamais īpašums Andrēja iela 1, Baložos, Ķekavas novadā, sastāv no zemes vienības ar kadastra apzīmējumu 8007 003 0111 (zemes kopplatība 2043 m²);
3. starp Ķekavas novada pašvaldību un P.M. 2021.gada 25.martā tika noslēgts zemes nomas līgums Nr.14-9/21/22 par zemes gabala, 675 m² platībā, nomu pašvaldības nekustamajā īpašumā Andrēja iela 1, Baložos, Ķekavas novadā, sakņu dārza ierīkošanai, bez apbūves tiesībām, ar termiņu līdz 2023.gada 31.decembrim.

Pamatojoties uz

- Pašvaldību likuma 10.panta pirmās daļas pirmo teikumu un 73.panta trešo daļu,
- starp Ķekavas novada pašvaldību un P.M. 2021.gada 25.martā noslēgtā zemes nomas līguma Nr.14-9/21/22 2.2.apakšpunktu,
- Ķekavas novada pašvaldības 2021.gada 20.oktobra saistošo noteikumu Nr.34/2021 "Par Ķekavas novada pašvaldībai piederošu un piekrītošu neapbūvētu zemesgabalu nomas maksu" 3.punktu,
- Ķekavas novada pašvaldības 2023.gada 30.augusta saistošo noteikumu Nr.16/2023 „Par Pašvaldībai piederošās vai piekrītošās zemes izmantošanas personīgās palīgsaimniecības vajadzībām vai sakņu dārza ierīkošanai noteikumi” 30.punktu,
- kā arī, ņemot vērā Ķekavas novada domes Īpašumu komitejas 2023.gada 12.decembra sēdes atzinumu,

Ķekavas novada dome NOLEMJ:

1. Izdarīt starp Ķekavas novada pašvaldību un P.M. 2021.gada 25.martā noslēgtajā zemes nomas līgumā Nr.14-9/21/22, turpmāk tekstā Līgums, šādus grozījumus:
 - 1.1. aizstāt Līguma 2.1.punktā vārdus un skaitļus „līdz 2023.gada 31.decembrim” ar vārdiem un skaitļiem „līdz 2026.gada 31.decembrim”;
 - 1.2. aizstāt Līguma 4.1.punktā skaitli un vārdu „14 euro” ar skaitli un vārdu „10 euro”;
2. Noslēgt vienošanos ar P.M. par šī lēmuma lemjošās daļas 1.punktā minētajiem grozījumiem mēneša laikā no šī lēmuma pieņemšanas dienas.

Personas datus Ķekavas novada pašvaldība apstrādāja, pamatojoties uz Eiropas parlamenta un padomes regulas (ES) 2016/679 par fizisku personu aizsardzību attiecībā uz personas datu apstrādi un šādu datu brīvu

apriti un ar ko ieceļ Direktīvu 95/46EK 6.panta pirmās daļas(c)punktu – apstrāde ir vajadzīga, lai izpildītu uz pārzini attiecināmu juridisku pienākumu.

Saskaņā ar Informācijas atklātības likuma 5.panta otrās daļas 4.punktu, šajā lēmumā norādītie personas dati ir ierobežotas pieejamības informācija.

Sēdes vadītājs

J.Žilko

2023.gada 20.decembra

protokols Nr. _____

LĒMUMS Nr. __**Par grozījumiem 2021.gada 14.aprīļa zemes nomas līgumā Nr. 14-9/21/27**

Izskatot J.S., personas kods __, dzīvesvietas adrese: __, Rīga, 2023.gada 28.novembra iesniegumu (Ķekavas novada pašvaldībā reģistrēts 2023.gada 29.novembrī ar kārtas Nr.1-6.1/23/6815) ar lūgumu pagarināt zemes nomas līgumu Nr.14-9/21/27, **konstatēts:**

1. starp Ķekavas novada pašvaldību un J.S. 2021.gada 14.aprīlī tika noslēgts zemes nomas līgums Nr.14-9/21/27 par zemes, uz daļu no pašvaldības nekustamā īpašuma D/S “Jeņči”, Jeņčos, Ķekavas pagastā, Ķekavas novadā, 0,027 ha platībā, nomu, ar termiņu līdz 2023.gada 31.decembrim;
2. nekustamais īpašums D/S „Jeņči”, Jeņčos, Ķekavas pagastā, Ķekavas novadā, kadastra Nr.8070 019 0393, piekrīt Ķekavas novada pašvaldībai saskaņā ar Ķekavas novada domes 2009.gada 10.novembra lēmumu Nr. 3.§3.14. (protokols Nr.12) „Par zemes vienību piekritību Ķekavas novada pašvaldībai un ierakstīšanu zemesgrāmatā”;
3. nekustamā īpašuma D/S “Jeņči” zemes vienība ar kadastra apzīmējumu 8070 019 0393, pamatojoties uz Ķekavas novada domes 2021.gada 4.augusta lēmumu Nr.24 (protokols Nr.7/2021) “Par nekustamā īpašuma “D/S “Jeņči” zemes vienības ar kadastra apzīmējumu 8070 019 0393, Jeņčos, Ķekavas pagastā, Ķekavas novadā, sadalīšanu” tika sadalīta 56 zemes gabalos. Pēc zemes vienības sadales J.S. iznomātā zeme atrodas nekustamā īpašuma Baltā iela, Jeņčos, Ķekavas pagastā, Ķekavas novadā, kadastra numurs 8070 019 0504, sastāvā;
4. nekustamais īpašums Baltā iela, Jeņčos, Ķekavas pagastā, Ķekavas novadā, sastāv no vienas zemes vienības ar kadastra apzīmējumu 8070 019 0461 (zemes kopplatība 0,8982 ha). Īpašums nav ierakstīts Rīgas rajona tiesā (zemesgrāmatā).

Pamatojoties uz

- Pašvaldību likuma 10.panta pirmās daļas pirmo teikumu un 73.panta trešo daļu,
- starp Ķekavas novada pašvaldību un J.S. 2021.gada 14.aprīlī noslēgtā zemes nomas līguma Nr. 14-9/21/27 2.2.apakšpunktu,
- Ķekavas novada pašvaldības 2021.gada 20.oktobra saistošo noteikumu Nr.34/2021 “Par Ķekavas novada pašvaldībai piederošu un piekrītošu neapbūvētu zemesgabalu nomas maksu” 2.4.apakšpunktu,
- Ķekavas novada pašvaldības 2023.gada 30.augusta saistošo noteikumu Nr.16/2023 „Par Pašvaldībai piederošās vai piekrītošās zemes izmantošanas personīgās palīgsaimniecības vajadzībām vai sakņu dārza ierīkošanai noteikumi” 30.punktu,
- kā arī, ņemot vērā Ķekavas novada domes Īpašumu komitejas 2023.gada 12.decembra sēdes atzinumu,

Ķekavas novada dome NOLEMJ:

1. Izdarīt starp Ķekavas novada pašvaldību un J.S. 2021.gada 14.aprīlī noslēgtajā zemes nomas līgumā Nr.14-9/21/27, turpmāk tekstā Līgums, šādus grozījumus:
 - 1.1. izteikt Līguma 1.1.punktu šādā redakcijā: “1.1. Iznomātājs iznomā Nomniekam daļu no nekustamā īpašuma Baltā iela, Jeņčos, Ķekavas pagastā, Ķekavas novadā, kadastra

Nr. 8070 019 0504, zemes vienības ar kadastra apzīmējumu 8070 019 0461, ar kopējo platību 0,027 ha, turpmāk tekstā Nomas zeme, personiskās palīgsaimniecības vajadzībām, bez apbūves tiesībām.”;

- 1.2. aizstāt Līguma 2.1.punktā skaitļus un vārdus „2023.gada 31.decembrim” ar skaitļiem un vārdiem „2026.gada 31.decembrim”;
 - 1.3. aizstāt Līguma 4.1.5.apakšpunktā skaitļus un vārdus „1.5% apmērā no zemesgabala kadastrālās vērtības gadā, bet ne mazāk kā 14 euro” ar skaitļiem un vārdiem „0.5% apmērā no zemesgabala kadastrālās vērtības gadā, bet ne mazāk kā 10 euro gadā”.
2. Noslēgt vienošanos ar J.S. par šī lēmuma lemjošās daļas 1.punktā minētajiem grozījumiem mēneša laikā no šī lēmuma pieņemšanas dienas.

Personas datus Ķekavas novada pašvaldība apstrādāja, pamatojoties uz Eiropas parlamenta un padomes regulas (ES) 2016/679 par fizisku personu aizsardzību attiecībā uz personas datu apstrādi un šādu datu brīvu apriti un ar ko ieeļ Direktīvu 95/46EK 6.panta pirmās daļas(c)punktu – apstrāde ir vajadzīga, lai izpildītu uz pārzini attiecināmu juridisku pienākumu.

Saskaņā ar Informācijas atklātības likuma 5.panta otrās daļas 4.punktu, šajā lēmumā norādītie personas dati ir ierobežotas pieejamības informācija.

Sēdes vadītājs

J.Žilko

2023.gada 20.decembra

protokols Nr. _____

LĒMUMS Nr.**Par grozījumiem 2021.gada 24.marta zemes nomas līgumā Nr.14-9/21/20**

Izskatot J.R., personas kods __, dzīvesvietas adrese: __, Baloži, Ķekavas novads, 2023.gada 28.novembra iesniegumu (Ķekavas novada pašvaldībā reģistrēts 2023.gada 29.novembrī ar kārtas Nr.1-6.1/23/6811) ar lūgumu pagarināt zemes nomas līgumu pašvaldības nekustamajā īpašumā Ezera iela 16, Baložos, Ķekavas novadā, **konstatēts:**

1. nekustamā īpašuma Ezera iela 16, Baložos, Ķekavas novadā, kadastra Nr.8007 003 4647, īpašnieks ir Ķekavas novada pašvaldība (Baložu pilsētas zemesgrāmatas nodaļums Nr. 100000157474);
2. nekustamais īpašums Ezera iela 16, Baložos, Ķekavas novadā, sastāv no vienas zemes vienības ar kadastra apzīmējumu 8007 003 4647 (zemes platība 30 262,00 m²);
3. starp Ķekavas novada pašvaldību un J.R. 2021.gada 24.martā tika noslēgts zemes nomas līgums Nr.14-9/21/20 par zemes gabala, 130 m² platībā, nomu pašvaldības nekustamajā īpašumā Ezera iela 16, Baložos, Ķekavas novadā, sakņu dārza ierīkošanai, teritorijas sakopšanai, bez apbūves tiesībām, ar termiņu līdz 2023.gada 31.decembrim.

Pamatojoties uz

- Pašvaldību likuma 10.panta pirmās daļas pirmo teikumu un 73.panta trešo daļu,
- starp Ķekavas novada pašvaldību un J.R. 2021.gada 24.martā noslēgtā zemes nomas līguma Nr.14-9/21/20 2.2.apakšpunktu,
- Ķekavas novada pašvaldības 2021.gada 20.oktobra saistošo noteikumu Nr.34/2021 "Par Ķekavas novada pašvaldībai piederošu un piekrītošu neapbūvētu zemesgabalu nomas maksu" 3.punktu,
- Ķekavas novada pašvaldības 2023.gada 30.augusta saistošo noteikumu Nr.16/2023 „Par Pašvaldībai piederošās vai piekrītošās zemes izmantošanas personīgās palīgsaimniecības vajadzībām vai sakņu dārza ierīkošanai noteikumi” 30.punktu,
- kā arī, ņemot vērā Ķekavas novada domes Īpašumu komitejas 2023.gada 12.decembra sēdes atzinumu,

Ķekavas novada dome NOLEMJ:

1. Izdarīt starp Ķekavas novada pašvaldību un J.R. 2021.gada 24.martā noslēgtajā zemes nomas līgumā Nr.14-9/21/20, turpmāk tekstā Līgums, šādus grozījumus:
 - 1.1. aizstāt Līguma 2.1.punktā vārdus un skaitļus „līdz 2023.gada 31.decembrim” ar vārdiem un skaitļiem „līdz 2026.gada 31.decembrim”;
 - 1.2. aizstāt Līguma 4.1.punktā skaitli un vārdu „14 euro” ar skaitli un vārdu „10 euro”;
2. Noslēgt vienošanos ar J.R. par šī lēmuma lemjošās daļas 1.punktā minētajiem grozījumiem mēneša laikā no šī lēmuma pieņemšanas dienas.

Personas datus Ķekavas novada pašvaldība apstrādāja, pamatojoties uz Eiropas parlamenta un padomes regulas (ES) 2016/679 par fizisku personu aizsardzību attiecībā uz personas datu apstrādi un šādu datu brīvu apriti un ar ko ieceļ Direktīvu 95/46EK 6.panta pirmās daļas(c)punktu – apstrāde ir vajadzīga, lai izpildītu uz pārzini attiecināmu juridisku pienākumu.

Saskaņā ar Informācijas atklātības likuma 5.panta otrās daļas 4.punktu, šajā lēmumā norādītie personas dati ir ierobežotas pieejamības informācija.

Sēdes vadītājs

J.Žilko



ĶEKAVAS NOVADA DOME

Gaismas iela 19 k-9-1, Ķekava, Ķekavas novads, LV-2123,
tālrunis 67935803, e-pasts: novads@kekava.lv

PROJEKTS

SĒDES PROTOKOLA PIELIKUMS

2023.gada 20.decembris

protokols Nr. __.

LĒMUMS Nr. __.

Par Ķekavas novada pašvaldības saistošo noteikumu Nr. 23/2023 “Par vizuālās informācijas izvietojumu publiskās vietās un pašvaldības nodevu Ķekavas novadā” precizēšanu

Izskatot jautājumu par Ķekavas novada pašvaldības saistošo noteikumu Nr. 23/2023 “Par vizuālās informācijas izvietojumu publiskās vietās un pašvaldības nodevu Ķekavas novadā” precizēšanu, konstatēts:

- 2023.gada 1.janvārī stājies spēkā Pašvaldību likums, saskaņā ar kura Pārejas noteikumu 6.punktu, domei līdz 2024.gada 30.jūnijam ir jāizvērtē uz likuma “Par pašvaldībām” normu pamata izdoto saistošo noteikumu atbilstību šim likumam un jāizdod jauni saistošie noteikumi atbilstoši šajā likumā ietvertajam pilnvarojumam, līdz ar ko, izdodami jauni saistošie noteikumi par reklāmas materiālu, izkārtņu, sludinājumu un citu informatīvo materiālu izvietojumu publiskās vietās un vietās, kas vērstas pret publisku vietu, kā arī pašvaldības nodevu uzlikšanu;
- Ķekavas novada dome 2023.gada 8.novembrī pieņēma lēmumu par Ķekavas novada domes saistošo noteikumu Nr. 23/2023 “Par vizuālās informācijas izvietojumu publiskās vietās un pašvaldības nodevu Ķekavas novadā” (turpmāk – saistošie noteikumi) apstiprināšanu. Pēc apstiprināšanas saistošie noteikumi nosūtīti Vides aizsardzības un reģionālās attīstības ministrijai atzinuma sniegšanai;
- Ķekavas novada pašvaldība ir saņēmusi Vides aizsardzības un reģionālās attīstības ministrijas 2023.gada 14.novembra atzinumu ar lūgumu precizēt pieņemtos saistošos noteikumus, tai skaitā, nodrošināt Ķekavas novada domes 2022. gada 27. aprīļa lēmumā Nr. 22, ar ko apstiprināts cenrādis “Cenrādis par Ķekavas novada pašvaldības informatīvo stendu izmantošanu īslaicīgas reklāmas vai reklāmas objektu (afišu, plakātu, sludinājumu) izvietojumam”, norādīto samaksas par reklāmas izvietojuma kārtību ietveršanu saistošajos noteikumos nodevas formātā.

Pamatojoties uz

- Pašvaldību likuma 10.panta pirmās daļas 1.punktu, 45.panta otrās daļas 4.punktu, 46.panta pirmo daļu, 47.panta piekto daļu un Pārejas noteikumu 6.punktu,
- Reklāmas likuma 7.panta trešo daļu,
- likuma “Par nodokļiem un nodevām” 12.panta pirmās daļas 7.punktu,
- Priekšvēlēšanu aģitācijas likuma 22.¹ panta otro daļu,
- Ministru kabineta 2012.gada 30.oktobra noteikumu Nr.732 “Kārtība, kādā saņemama atļauja reklāmas izvietojumam publiskās vietās vai vietās, kas vērstas pret publisku vietu” 28. un 45.punktu,
- Ministru kabineta 2005.gada 28.jūnija noteikumu Nr.480 “Noteikumi par kārtību, kādā pašvaldības var uzlikt pašvaldības nodevas” 3., 12. un 16.¹ punktu,
- kā arī, ņemot vērā Ķekavas novada domes Attīstības komitejas 2023.gada 13.decembra sēdes atzinumu,

Atklāti balsojot

ar __ balsīm “Par” (_____),
“Pret” – _____, “Atturas” – _____,

Ķekavas novada dome NOLEMJ:

1. Precizēt Ķekavas novada pašvaldības 2023.gada 8.novembra saistošos noteikumus Nr. 23/2023 “Par vizuālās informācijas izvietojumu publiskās vietās un pašvaldības nodevu Ķekavas novadā” un to paskaidrojuma rakstu (pielikumā).
2. Saistošos noteikumus triju dienu laikā pēc to parakstīšanas elektroniskā veidā nosūtīt Vides aizsardzības un reģionālās attīstības ministrijai atzinuma sniegšanai.
3. Saistošos noteikumus un to paskaidrojuma rakstu, ja Vides aizsardzības un reģionālās attīstības ministrijas atzinumā nav izteikti iebildumi par saistošo noteikumu tiesiskumu vai Ķekavas novada pašvaldībai likumā noteiktajā termiņā atzinums nav nosūtīts, publicēt oficiālajā izdevumā “Latvijas Vēstnesis”.
4. Saistošos noteikumus pēc to spēkā stāšanās publicēt Ķekavas novada pašvaldības mājaslapā www.kekavasnovads.lv un nodrošināt saistošo noteikumu pieejamību Ķekavas novada pašvaldības administrācijas ēkā Ķekavā un Ķekavas novada pašvaldības pārvaldēs Baldonē, Baložos un Daugmalē.
5. Ar saistošo noteikumu spēkā stāšanās brīdī spēku zaudē Ķekavas novada domes 2022.gada 27.aprīļa lēmums Nr. 22 “Par cenrāža “Cenrādis par Ķekavas novada pašvaldības informatīvo stendu izmantošanu īslaicīgas reklāmas vai reklāmas objektu (afīšu, plakātu, sludinājumu) izvietojumam” apstiprināšanu” (protokols Nr.14).

Domes priekšsēdētājs:

J. Žilko

Apstiprināti
ar Ķekavas novada domes
2023.gada 8.novembra sēdes
lēmumu Nr. 6. (protokols Nr. 24.)

Precizēti ar Ķekavas novada domes
2023.gada 20.decembra sēdes lēmumu Nr. __
(prot. Nr. __)

Saistošie noteikumi Nr. 23/2023
Par vizuālās informācijas izvietojumu publiskās vietās un pašvaldības nodevu
Ķekavas novadā

Izdoti saskaņā ar Reklāmas likuma 7.panta trešo daļu, Pašvaldību likuma 45. panta otrās daļas 4. punktu, likuma "Par nodokļiem un nodevām" 12.panta pirmās daļas 7.punktu, Priekšvēlēšanu aģitācijas likuma 22.¹ panta otro daļu, Ministru kabineta 2012.gada 30.oktobra noteikumu Nr.732 "Kārtība, kādā saņemama atļauja reklāmas izvietojumam publiskās vietās vai vietās, kas vērstas pret publisku vietu" 28. un 45.punktu, Ministru kabineta 2005.gada 28.jūnija noteikumu Nr.480 "Noteikumi par kārtību, kādā pašvaldības var uzlikt pašvaldību nodevas" 12. un 16.¹punktu

I. Vispārīgie jautājumi

1. Saistošie noteikumi (turpmāk – noteikumi) nosaka vizuālās informācijas materiālu izvietojumu, apsaimniekošanu, demontāžas, reklāmas vai reklāmas objekta izvietojumu atļaujas izsniegšanu, pašvaldības nodevas par reklāmas un priekšvēlēšanu aģitācijas materiālu izvietojumu maksāšanu kārtību un atbrīvojumus Ķekavas novadā, kā arī atbildību par noteikumu neievērošanu.

2. Noteikumos lietotie termini:

2.1. **vizuālā informācija** – afiša, digitāls ekrāns, izkārtne, reklāma un īslaicīgā reklāma, priekšvēlēšanu aģitācijas materiāli, slietnis un sludinājums;

2.2. **afiša** – paziņojums vai plakāts par pasākumiem, lekcijām, izstādēm, koncertiem, izrādēm u.tml. ar norādītu pasākuma norises vietu un laiku;

2.3. **digitālais ekrāns** – jebkuras formas vai jebkura veida priekšmets, konstrukcija vai būve, kas speciāli veidots digitālās vai video reklāmas izvietojumam publiskā vietā vai vietā, kas vērsta pret publisku vietu;

2.4. **īslaicīgā reklāma** – visa veida īslaicīga informācija, ja tās eksponēšanas laiks nav ilgāks par 30 dienām un tās izmērs nepārsniedz A3 lapas formātu;

2.5. **slietnis** – neliels (līdz 1 m augsts un līdz 0,7 m plats), mobils vieglas konstrukcijas reklāmas objekts bez piesaistes zemei, kas tiek izvietots pie tirdzniecības vai pakalpojumu sniegšanas vietas tās darba laikā un informē par tās sniegtajiem pakalpojumiem;

2.6. **sludinājums** – dažāda veida izvietota informācija (piemēram: paziņojumi, aicinājumi, uzsaukumi, reklāmziņojumi, ko izliek tiem speciāli paredzētās, atļautās vietās uz stendiem, afišu stabiem un citur).

II. Vizuālās informācijas materiālu izvietojuma pamatprincipi

3. Tiesības izvietot vizuālās informācijas materiālu, izņemot afišu, īslaicīgu reklāmu, sludinājumus un slietni, ir visām personām, kas Ministru kabineta noteiktajā kārtībā Ķekavas

novada būvvaldē (turpmāk – būvvalde) saņēmušas atļauju vizuālās informācijas materiālu izvietošanai, ievērojot Latvijas Republikas normatīvo aktu prasības, kā arī samaksājušas pašvaldības nodevu, par reklāmas izvietošanu publiskās vietās vai vietās, kas vērstas pret publisku vietu.

4. Ķekavas novadā ir aizliegta patvaļīga vizuālās informācijas materiālu, kā arī vizuālās informācijas materiālu grafiskā dizaina maiņa, kas nav realizēta atbilstoši reklāmas vai reklāmas objekta izvietošanas atļaujai, būvvaldē saskaņotajai skicei vai fotomontāžai. Aizliegta mehāniski vai korozijas bojātas, notraipītas, krāsojuma detaļu vai izgaismojuma defektus saturošas vizuālās informācijas materiālu eksponēšana.

5. Par grafiskā dizaina maiņu neuzskata kultūras un sporta iestāžu repertuāra vai pasākumu reklāmas izmaiņu, ja vizuālās informācijas materiāli atrodas pie (vai uz) kultūras vai sporta iestādes ēkas fasādes un reklāmas objektam, uz kura izvietota minētā informācija, ir saņemta reklāmas objekta izvietošanas atļauja.

6. Izvietojot vizuālās informācijas materiālu, konstruktīvā saistībā ar būvi, ievēro:

6.1. ka perpendikulāri būves fasādei izvietota vizuālās informācijas materiālu apakšējā mala nedrīkst atrasties zemāk par 2,5 m no zemes, neatkarīgi no tās platuma;

6.2. ka maksimāli pieļaujama vizuālās informācijas materiālu ārējās malas attālums līdz brauktuvei nav mazāks par 1,2m, kā arī nav aizsegta ielas perspektīva;

6.3. lai vizuālās informācijas materiāls būtu paralēli ēkas fasādei, audumu vai citu elastīgu materiālu (piemēram, PVC audumu) pie fasādes atļauts izmantot tikai nospriegotā veidā, bet izkārtnes risinājumi projektējami bez redzamiem montāžas stiprinājumiem;

6.4. lai vizuālās informācijas materiālu elektropiegādes kabeli nebūtu redzami (manāmi) uz būves fasādes.

7. Ja pie būves fasādes plānots izvietot vairāk par vienu vizuālās informācijas materiālu, reklāmas devējam vai izplatītājam ir pienākums nodrošināt vienotas reklāmas izvietošanas koncepcijas izstrādi. Reklāmas izvietošanas koncepciju, kopā ar minētās reklāmas projektu, iesniedz saskaņošanai būvvaldē.

8. Vizuālās informācijas materiālu izvietošana valsts aizsargājamā kultūras pieminekļa teritorijā vai valsts aizsargājamā kultūras pieminekļa aizsardzības zonā pieļaujama tā, lai tās izvietojums un veids netraucētu valsts aizsargājamā kultūras pieminekļa vizuālo uztveri, nepārveidotu saglabājamā kultūras pieminekļa substanci un neizjauktu kultūrvēsturiskās vides tēlu, kā arī nemazinātu kultūrvēsturisko vērtību kopuma radīto noskaņu.

9. Vizuālās informācijas materiālu atļauts izvietot tikai uz vizuāli sakoptas, sakārtotas būves fasādes. Ja objektīvu iemeslu dēļ (fasādes remontam nepiemērota sezona), vizuālās informācijas materiālu izvieto uz vizuāli nesakoptas, nesakārtotas būves fasādes, tad reklāmas izvietošanas atļauju izsniedz uz termiņu līdz 6 (sešiem) mēnešiem.

10. Izvietojot vizuālās informācijas materiālu ar vai bez piesaistes zemei, tas neaizsedz skatu uz pilsētas, ciema, lauku vai dabas ainavas panorāmu, valsts aizsargājamiem kultūras pieminekļiem, baznīcām un ielas perspektīvi.

11. Izvietojot vizuālās informācijas materiālu ar piesaisti zemei, reklāmas objekta elektroapgādi paredz pazemes kabelos.

12. Slietņu izvietošana pieļaujama tikai tādos gadījumos, kad nav iespējams izvietot vizuālās informācijas materiālu konstruktīvā saistībā ar ēku (objekts, kurā tiek veikta saimnieciskā darbība, atrodas pagrabstāvā vai pagalmā, vai augstāk par 1.stāva līmeni). Slietņi izvieto ne tālāk kā 3 m no ieejas ēkā, kurā veic saimniecisko darbību tikai tās darba laikā, un to izvieto paralēli ēkai, gājēju plūsmai atstājot ne mazāk kā 1,5 m no ietves platuma. Slietņi var uzstādīt arī zaļajā zonā. Šāda veida slietņa izvietošana atļauta bez būvvaldes saskaņojuma.

13. Izvietojot vizuālās informācijas materiālu uz žoga:

13.1. atļauts aizsegt ne vairāk par 25% no caurredzama žoga vienas sekcijas laukuma;

13.2. vizuālās informācijas materiālu atļauts izvīrīt virs žoga ne vairāk par 10% no žoga augstuma;

13.3. aizliegts izvietot vizuālās informācijas materiālu uz žoga, ja žogs ir kalts vai mākslinieciski veidots, izņemot izkārtņi, kura sastāv no metāla plāksnes (līdz A3 formātam), telpiskiem burtiem vai telpiskiem logotipiem.

14. Aizliegts, bez speciāli izgatavotām nesošajām konstrukcijām, izvietot (piemēram, apsiet vai aplīmēt) īslaicīgās reklāmas un informatīvos materiālus – plakātus, afišas, sludinājumus, aģitācijas materiālus un citus informatīvos materiālus uz žogiem, nožogojumiem un sētām, ēku fasādēm, jaunbūvēm, būvžogiem, apgaismošanas stabiem, inženiertehniskām būvēm, elektrības sadales kastēm, transformatoriem un citiem inženiertehnisko komunikāciju būvju elementiem, ceļu satiksmes organizācijas tehniskajiem līdzekļiem un informatīvajām norādēm, vides labiekārtojuma elementiem, reklāmas un dizaina elementu konstrukcijām, kā arī kokiem un apstādījumiem.

15. Aizliegts uzkrāsot, uzlīmēt, gravēt un izklāt vizuālās informācijas materiālu uz ceļa seguma (izņemot tirdzniecības centru un universālveikalu teritorijas), izmantot vizuālās informācijas materiālos gaismas iekārtas ar bākuģuņu veida efektu.

16. Aizliegts pastāvīgi izvietot vizuālās informācijas materiālu uz ūdens, arī izmantojot peldlīdzekļus (piemēram, pontonus, plostus, kuģus, laivas) un dažādus reklāmas izvietojuma palīgīdzekļus, izņemot gadījumus, ja vizuālās informācijas materiālus izvieto normatīvo aktu noteiktajā kārtībā saskaņota publiska izklaides vai svētku pasākuma norises vietā un laikā. Šis aizliegums neattiecas uz tūrisma un maršruta kuģiem un publiska pasākuma vizuālās informācijas materiālu, ja tas norisinās uz ūdens.

17. Aizliegts izvietot mobilo reklāmu uz autopiķabēm, kas ir lielāka par 3m garumā un no zemes 2,5m augstumā.

18. Aizliegts izvietot saldināto dzērienu (izņemot sulu un nektāru), enerģijas dzērienu un čipsu (skraukšķīgu, plānās šķēlēs ceptu kartupeļu) vizuālās informācijas materiālu 50 m rādiusā ap izglītības iestāžu ēkām un būvēm.

19. Veicot inženierkomunikāciju vai ielu izbūvi, vizuālās informācijas materiālu, kas izvietoti ielu sarkanajās līnijās, demontē pēc Ķekavas novada pašvaldības (turpmāk – pašvaldība) pirmā pieprasījuma. Demontāžu veic reklāmas devējs par saviem līdzekļiem. Ja pēc būvdarbu veikšanas vizuālās informācijas materiālu atjaunošana iepriekšējā vietā ir iespējama, to atļauts izvietot pēc būves nodošanas ekspluatācijā.

III. Vizuālās informācijas materiālu izvietošana uz pašvaldībai piederošiem reklāmas nesējiem

20. Uz pašvaldībai piederošiem slēgtajiem afišu stendiem, izņemot tīkla reklāmai paredzēto vietu, atļauts izvietot tikai afišas, plakātus, paziņojumus par pasākumiem, lekcijām, izstādēm, koncertiem un citiem pasākumiem ar norādītu tā norises laiku un vietu. Preču, cenu atlaižu, pakalpojumu, pakalpojumu sniegšanas vietu sludinājumu un īslaicīgās reklāmas izvietošana, kā arī afišu, plakātu, paziņojumu par pasākumiem izvietošana atļauta uz vaļējiem pašvaldības koka stendiem, digitāliem ekrāniem un sabiedriskā transporta pieturvietās speciāli tam atvēlētajās vietās.

21. Uz pašvaldībai piederošajiem informatīvajiem stendiem, kas paredzēti īslaicīgas reklāmas vai reklāmas objektu (afišu, plakātu, sludinājumu) izvietojumam, reklāmas materiāli nedrīkst būt sastiprināti no vairākām daļām. Īslaicīgas reklāmas vai reklāmas objektu (afišu, plakātu, sludinājumu) izvieto uz pašvaldības apsaimniekotajiem reklāmas nesējiem, ievērojot noteikumu 22.punktā noteikto saskaņošanas kārtību, pēc līguma par reklāmas materiālu izvietojumu noslēgšanas, rēķina apmaksas un materiālu, kas paredzēti izvietojumam slēgtajos stendos, piegādes pašvaldībā. Uz vaļējiem koka stendiem materiālus pēc līguma par reklāmas materiālu izvietojumu noslēgšanas un rēķina apmaksas izvieto pats reklāmas devējs.

22. Lai ar pašvaldību saskaņotu reklāmas vai reklāmas materiālu izvietojumu uz pašvaldībai piederošajiem informatīvajiem stendiem, kas paredzēti īslaicīgas reklāmas vai reklāmas objektu (afišu, plakātu, sludinājumu) izvietojumam, vismaz 15 dienas pirms vēlamā izvietojuma datuma, nepieciešams nosūtīt rekvizītus uz pašvaldības oficiālo e-pasta adresi novads@kekava.lv (afišas, plakāta vai sludinājuma izmērs, vēstījums, izvietojuma ilgums un uzņēmuma nosaukums,

reģistrācijas numurs, juridiskā adrese, bankas konts un persona, kura parakstīs līgumu par reklāmas materiālu izvietojumu).

23. Reklāmas materiālus izvieto katrā mēneša pirmajā un trešajā pirmsdienā.

24. Aktuālais stendu saraksts un atrašanās vietas pieejams pašvaldības mājas lapā sadaļā "Attīstība", nodaļā "Reklāmu izvietojuma/saskaņošana", apakšnodaļā "Reklāmas stendi".

25. Aizliegta patvaļīga afišu izvietojuma.

IV. Priekšvēlēšanu aģitācijas materiālu izvietojuma

26. Priekšvēlēšanu aģitācijas materiālus publiskās lietošanas ārtelpās izvieto saskaņā ar Priekšvēlēšanu aģitācijas likumu, ievērojot noteikumos noteiktos reklāmas un reklāmas objektu izvietojuma pamatprincipus, ekspluatācijas un demontāžas kārtību, kā arī paredzēto atbildību.

27. Priekšvēlēšanu aģitācijas materiālus izvieto pēc nodevas ieskaitīšanas pašvaldības budžetā.

28. Nodevu par priekšvēlēšanu aģitācijas materiālu izvietojumu Ķekavas novada administratīvajā teritorijā publiskā vietā vai vietā, kas vērsta pret publisku vietu, Priekšvēlēšanu aģitācijas likumā noteiktajā priekšvēlēšanu aģitācijas periodā nosaka atbilstoši noteikumu 47. punktā noteiktam nodevas apmēram.

29. Priekšvēlēšanu reklāmas katrs viena nosaukuma deputātu kandidātu saraksts var izvietot tikai vienu priekšvēlēšanu reklāmas materiālu uz katrā pašvaldībai piederoša reklāmas nesēja, kā arī priekšvēlēšanu aģitācijas materiāli nedrīkst aizņemt vairāk kā 50% kopējā reklāmas stenda virsmas laukuma. Reklāmas materiālu izvieto iesniegumu saņemšanas secībā, skaitot no likumā noteiktā aģitācijas sākuma.

V. Vizuālās informācijas materiālu ekspluatācija un demontāža

30. Reklāmas devējs ir tiesīgs izvietot vizuālās informācijas materiālu un ekspluatēt to tikai pēc reklāmas vai reklāmas objekta izvietojuma atļaujas saņemšanas, atļaujā noteikto nosacījumu izpildes, pašvaldības nodevas samaksas (ja tāda piemērojama), kā arī ievērojot reklāmas vai reklāmas objekta izvietojuma atļaujas derīguma termiņu.

31. Reklāmas devējs izvietoto vizuālās informācijas materiālu uztur tehniskā kārtībā, objektu piestiprina statiski drošā veidā.

32. Vizuālās informācijas materiāli ar savu tehnisko stāvokli nedrīkst radīt apdraudējumu cilvēku veselībai vai dzīvībai.

33. Par vizuālās informācijas materiālu objekta konstrukciju drošību un elektroinstalācijas pieslēguma atbilstību normatīvo aktu prasībām, ekspluatācijas prasībām un demontāžu, ir atbildīgs reklāmas devējs.

34. Ja reklāmas devējs attiecīgās vizuālās informācijas materiālu izvietojuma vietā ir izbeidzis saimniecisko darbību vai beidzies reklāmas vai reklāmas objekta izvietojuma atļaujas derīguma termiņš, reklāmas devējs veic vizuālās informācijas materiālu demontāžu 15 (piecpadsmit) dienu laikā, sakārtojot vizuālās informācijas materiālu izvietojuma vietu (piemēram, fasādes krāsojumu, labiekārtojumu, veicot pamatu demontāžu).

35. Būvvalde ir tiesīga izskatīt jautājumu par vizuālās informācijas materiālu demontāžu šādos gadījumos:

35.1. ja vizuālās informācijas materiālu neekspluatē atbilstoši prasībām, to neuztur drošā tehniskā stāvoklī;

35.2. ja reklāmas devējs attiecīgās vizuālās informācijas materiālu izvietojuma vietā ir izbeidzis saimniecisko darbību vai beidzies reklāmas vai reklāmas objekta izvietojuma atļaujas derīguma termiņš un reklāmas devējs nav veicis vizuālās informācijas materiālu demontāžu, atbilstoši noteikumu prasībām;

35.3. ja vizuālās informācijas materiāls uzstādīts, nesaņemot būvvaldes reklāmas vai reklāmas objekta izvietojuma atļauju vai uzstādīts neatbilstoši saskaņotajam reklāmas vai reklāmas objekta projektam;

35.4. ja izvietots vizuālās informācijas materiāls un nav izpildīti reklāmas vai reklāmas objekta izvietojuma atļaujā minētie nosacījumi;

35.5. ja par vizuālās informācijas materiālu izvietojumu nav samaksāta pašvaldības nodeva (ja tāda piemērojama).

36. Noteikumu 35. punktā noteiktajos gadījumos būvvalde ierakstītā pasta sūtījumā nosūta reklāmas devējam brīdinājumu par vizuālās informācijas materiālu demontāžu. Gadījumos, ja reklāmas devējs nav noskaidrojams, vai tāda nav, kā arī, ja reklāmas turpmākā ekspluatācija rada kaitējumu videi, citām personām piederošam īpašumam, cilvēku drošībai un veselībai, tad brīdinājumu par vizuālās informācijas materiālu demontāžu būvvalde nosūta attiecīgā nekustamā īpašuma īpašniekam vai tiesiskajam valdītājam.

37. Ja divu mēnešu laikā no brīdinājuma nosūtīšanas vizuālās informācijas materiālu nedemontēs, pašvaldība ir tiesīga organizēt nepieciešamos pasākumus tā demontāžai.

38. Pašvaldība ir tiesīga bez brīdinājuma organizēt nepieciešamos pasākumus vizuālās informācijas materiālu demontāžai šādos gadījumos:

38.1. ja vizuālās informācijas materiāli ar savu tehnisko stāvokli rada apdraudējumu cilvēku veselībai vai dzīvībai un tie nav demontēti pēc būvvaldes pirmreizēja pieprasījuma;

38.2. ja konstatē noteikumu rupju pārkāpumu.

39. Pirms vizuālās informācijas materiālu demontāžas darbu uzsākšanas, būvvalde noformē aktu, kurā fiksē vizuālās informācijas materiālu tehnisko un vizuālo stāvokli, aktam pievieno tā fotofiksāciju.

40. Pašvaldība izraksta un nosūta reklāmas devējam rēķinu par attiecīgās vizuālās informācijas materiālu demontāžas un uzglabāšanas izdevumiem. Gadījumos, ja reklāmas devējs nav noskaidrojams, vai tāda nav, kā arī, ja reklāmas turpmākā ekspluatācija rada kaitējumu videi, citām personām piederošam īpašumam, cilvēku drošībai un veselībai, pašvaldība rēķinu par attiecīgās vizuālās informācijas materiālu demontāžas un uzglabāšanas izdevumiem nosūta attiecīgā nekustamā īpašuma īpašniekam vai tiesiskajam valdītājam.

41. Reklāmas devējam ir pienākums segt izdevumus, kas saistīti ar vizuālās informācijas materiālu demontāžu un uzglabāšanu. Gadījumos, ja reklāmas devējs nav noskaidrojams, vai tāda nav, kā arī, ja reklāmas turpmākā ekspluatācija rada kaitējumu videi, citām personām piederošam īpašumam, cilvēku drošībai un veselībai, pienākums segt šos izdevumus ir attiecīgā nekustamā īpašuma īpašniekam vai tiesiskajam valdītājam.

42. Ja noteikumu 41.punktā minētais rēķins nav apmaksāts, tad pašvaldība var vērsties ar prasību tiesā atlīdzināt vizuālās informācijas materiālu demontāžas un uzglabāšanas izdevumus.

43. Demontēto vizuālās informācijas materiālu pašvaldība uzglabā sešus mēnešus, pēc tam to utilizējot, bez iespējas to atgūt. Pašvaldība nekompensē utilizētas vizuālās informācijas materiālu vērtību.

VI. Pašvaldības nodeva par vizuālās informācijas izvietojumu

44. Nodevas objekts ir vizuālās informācijas izvietojums, izņemot afišu, īslaicīgu reklāmu, sludinājumus un slietni, kas izvietota Ķekavas novada administratīvajā teritorijā publiskās vietās vai vietā, kas vērsta pret publisku vietu, kā arī īslaicīgas reklāmas vai reklāmas objektu (afišu, plakātu, sludinājumu) izvietojums uz Ķekavas novada pašvaldības informatīvajiem stendiem.

45. Papildus normatīvajos aktos noteiktajiem atbrīvojumiem, no nodevas atbrīvo:

45.1. nekomerciālas vizuālās informācijas izvietojumu, kas izvietota Ķekavas novada administratīvajā teritorijā publiskās vietās vai vietā, kas vērsta pret publisku vietu:

45.1.1. sociālo reklāmu,

45.1.2. par labdarības pasākumiem,

45.1.3. par Latvijas Republikā reģistrēto reliģisko konfesiju pasākumiem;

45.1.4. par valsts un pašvaldības rīkotiem vai atbalstītiem mākslu, kultūru, zinātnei, izglītību un sportu veicinošiem pasākumiem;

45.1.5. par valsts un pašvaldības rīkotiem vai atbalstītiem sporta pasākumiem,

- 45.1.6. par dabas (vides) aizsardzību un ar to saistītiem pasākumiem (ja nereklamē konkrēto ražotāju, ražotāja produktus vai pakalpojumus),
- 45.1.7. par veselības aizsardzību vai ar to saistītiem pasākumiem (ja nereklamē konkrēto ražotāju, ražotāja produktus vai pakalpojumus),
- 45.1.8. par valsts un pašvaldības rīkoti starptautiskiem pasākumiem;
- 45.1.9. normatīvajos aktos noteikto obligāti izvietojamo informāciju;
- 45.1.10. pašvaldības rīkoto pasākumu reklāmu un informāciju par tiem (arī svētku noformējumu);
- 45.1.11. pašvaldībai nepieciešamo informāciju – piemēram, norādes, informatīvās kartes, shēmas;
- 45.2. īslaicīgas reklāmas vai reklāmas objektu (afišu, plakātu, sludinājumu) izvietošana uz Ķekavas novada pašvaldības informatīvajiem stendiem:
- 45.2.1. ko ierosina valsts un pašvaldības iestādes (tajā skaitā pašvaldības kapitālsabiedrības);
- 45.2.2. informācijas izvietošana ar kultūras, dabas un veselības aizsardzības, sporta, izklaides un sociāla rakstura tematiku bez komerciāla rakstura.
46. Nodevas likme ir:
- 46.1. par vizuālās informācijas izvietošana, izņemot afišu, īslaicīgu reklāmu, sludinājumus un slietni, kas izvietota Ķekavas novada administratīvajā teritorijā publiskās vietās vai vietā, kas vērsta pret publisku vietu par pašvaldības sniegto administratīvo izdevumu nodrošinājumu vizuālās informācijas izvietošanai līdz 3 mēnešiem - 15 *euro*, līdz 6 mēnešiem - 25 *euro*, līdz gadam - 50 *euro*, līdz 5 gadiem - 100 *euro*;
- 46.2. par īslaicīgas reklāmas vai reklāmas objektu (afišu, plakātu, sludinājumu) izvietošana uz Ķekavas novada pašvaldības informatīvajiem stendiem par vienu nedēļu A1 – 230,27 *euro*, A2 – 115,00 *euro*, A3 – 57,50 *euro*, A4 – 28,75 *euro*, A5 – 14,33 *euro*, A6 – 7, 16 *euro*.
47. Rēķinu par nodevu izraksta un izsūta trīs darba dienu laikā pirms reklāmas vai reklāmas objekta izvietošanas atļaujas izsniegšanas uz iesniedzēja norādīto adresi vai izmantojot elektroniskā pasta starpniecību, atbilstoši normatīvo aktu prasībām.
48. Nodevu samaksā pirms reklāmas vai reklāmas objekta izvietošanas atļaujas izsniegšanas. Ja nodeva noteiktā termiņā nav samaksāta, skaņojumu anulē. Apliecinājumu par apmaksāto rēķinu var iesūtīt būvvaldei norādītā elektroniskā pasta adresē vai iesniegt pašvaldībā.
49. Pārmaksātās nodevas summas, pamatojoties uz motivētu maksātāja iesniegumu, atmaksā maksātājam likumā “Par nodokļiem un nodevām” noteiktajā kārtībā.
50. Rēķinā par nodevu uzrāda nodevas kopējo summu par visu reklāmas eksponēšanas periodu.
51. Ja izraksta un izsniedz rēķinu par nodevu, bet reklāmu neizvieto, nodevas maksātājs nekavējoties rakstveidā par to informē pašvaldību.
52. Patvaļīga vizuālās informācijas izvietošana un soda nomaksa par tās patvaļīgu izvietošana neatbrīvo no nodevas samaksas.
53. Konstatējot faktu par patvaļīgu vizuālās informācijas izvietošana, noformē aktu un no akta noformēšanas dienas līdz šī objekta demontāžai patvaļīgi izvietotās vizuālās informācijas reklāmas devējs samaksā nodevu par faktiski izvietoto vizuālo informāciju saskaņā ar pašvaldības izrakstītu rēķinu.
54. Nodeva maksājama pašvaldības pamatbudžeta kontā.

VII. Noteikumu izpildes kontrole un administratīvā atbildība par noteikumu neievērošanu

55. Par noteikumu pārkāpšanu administratīvi atbildīgs ir vizuālās informācijas reklāmas devējs.
56. Kontroli par noteikumu izpildi un administratīvā pārkāpuma procesu par noteikumu pārkāpumiem līdz administratīvā pārkāpuma lietas izskatīšanai veic pašvaldības policija. Administratīvā pārkāpuma lietu izskata pašvaldības Administratīvā komisija.

57. Par noteikumu 4., 6., 8., 11., 12., 13., 14., 15., 17., 18., 20., 21., 26., 27., 32., 33. un 35. punktos noteikto prasību neievērošanu piemēro brīdinājumu vai naudas sodu fiziskām personām līdz 70 naudas soda vienībām, juridiskām personām līdz 100 naudas soda vienībām.

VIII. Noslēguma jautājumi

58. Reklāmas un reklāmas objektu izvietojuma atļaujas (tai skaitā arī reklāmas pases), kas izsniegtas līdz noteikumu spēkā stāšanās dienai, ir derīgas līdz to derīguma termiņa beigām.

59. Ar noteikumu spēkā stāšanās dienu spēku zaudē pašvaldības 2022.gada 13.aprīļa saistošie noteikumi Nr.9/2022 "Par vizuālās informācijas izvietojumu publiskās vietās un pašvaldības nodevu Ķekavas novadā".

Domes priekšsēdētājs

(*PARAKSTS)

Juris Žilko

PASKAIDROJUMA RAKSTS
Ķekavas novada pašvaldības saistošajiem noteikumiem Nr. 23/2023
“Par vizuālās informācijas izvietojumu publiskās vietās un pašvaldības nodevu Ķekavas novadā”

Paskaidrojuma raksta sadaļas un norādāmā informācija

1. Projekta Mērķis un nepieciešamības pamatojums.

Saistošo noteikumu izdošanas mērķis ir veidot harmoniski attīstītu novada teritoriju un izvēlēties esošajam apbūves raksturam atbilstošāko reklāmas objektu, izkārtņu, afišu, sludinājumu, citu informatīvo materiālo (turpmāk – reklāma) veidu un formu. Attiecīgi šie noteikumi ir nepieciešami, lai, pamatojoties uz cita starpā Reklāmas likuma 7.panta trešo daļu, noteiktu reklāmas un priekšvēlēšanu aģitācijas materiālu izvietojuma, izmantošanas, uzraudzības un kontroles kārtību, pašvaldībai piederošo afišu stabu un sludinājumu stendu izmantošanas kārtību publiskās vietās vai vietās, kas vērstas pret publisku vietu Ķekavas novada pašvaldības administratīvajā teritorijā, kā arī atbildību par noteikumu neievērošanu. Tā kā Reklāmas likums neparedz administratīvo atbildību, kuru varētu piemērot pašvaldības institūcijas, šāda atbildība, atbilstoši Pašvaldību likuma 45.panta otrās daļas 4.punktā noteiktajam pilnvarojumam, ir ietverta saistošajos noteikumos.

Administratīvā atbildība ir paredzēta par būtiskākajiem pārkāpumiem, proti, par tādiem, kas vērsti uz to, lai tiktu novērsts sabiedrības interešu aizskārums. Administratīvā atbildība noteikta, lai nepieļautu un novērstu situācijas, kad reklāma pašvaldībā tiek izvietota patvaļīgi, reklāmas izvietojums apdraud trešo personu dzīvību, veselību, drošību vai īpašumu, kā arī izvietotā reklāma nenodrošina vizuāli pievilcīgas, estētiskas vides esamību pašvaldībā un ir pretrunā pašvaldības teritorijas attīstības plānošanas dokumentos noteiktajam. Formāla noteikumu uzraudzība bez administratīvās atbildības neveicinās godprātīgu uzlikto pienākumu izpildīšanu.

Administratīvā komisija noteikta kā soda piemērotāja, ņemot vērā, ka šīs komisijas galvenā funkcija ir izskatīt un pieņemt lēmumus administratīvo pārkāpumu lietās, pamatojoties uz saņemtajiem administratīvās lietvedības materiāliem. Soda veids un apmērs ir atstāts soda piemērotāja ziņā, jo katrā konkrētajā gadījumā lietas apstākļi un pārkāpēja personība var atšķirties, kas savukārt var ietekmēt piemērojamo soda veidu un apmēru tiesību normā paredzētajās robežās.

Administratīvās atbildības noteikšana mazinās iespējamo patvaļīgo reklāmas izvietojuma gadījumu skaitu, jo sankcijas tiek noteiktas pietiekami efektīvas, lai mudinātu iespējamus saistošo noteikumu pārkāpējus neveikt darbības, kas būtu pretrunā ar šo regulējumu. Administratīvās atbildības noteikšana ir nepieciešama, lai novērstu patvaļīgas vai bīstamas, vai vizuāli neestētiskas, u.c., reklāmas izvietojumu, jo šādas reklāmas izvietojuma ietekmē sabiedrības tiesības uz estētisku un sakārtotu novada vidi.

Izvērtējot naudas sodu apmērus, ir veikts lietderības apsvērumu izvērtējums, lai ar pēc iespējas efektīvākiem un vienlaikus privātpersonas tiesību vismazāk skarošajiem līdzekļiem panāktu pēc iespējas estētiskākas novada vides uzturēšanu.

2. Fiskālā ietekme un pašvaldības budžetu.

Noteikumu izpilde notiks pašvaldības kārtējā gada budžeta ietvaros: 1) ieņēmumu daļa nav precīzi aprēķināma, jo var atšķirties ikgadējā pārkāpuma skaita apjoms; 2) nav attiecināms uz izdevumu daļu; 3) nav paredzēta ietekme uz citām pozīcijām budžeta ieņēmumu vai izdevumu daļā.

Noteikumu projekta izpilde tiks īstenota esošo cilvēkresursu ietvaros, papildus resursi sakarā ar jaunu institūciju vai darba vietu veidošanu un esošo institūciju kompetences paplašināšana, lai nodrošinātu saistošo noteikumu izpildi, nav nepieciešama.

3. Sociālā ietekme, ietekme uz vidi, iedzīvotāju veselību, uzņēmējdarbības vidi pašvaldības teritorijā, kā arī uz konkurenci.

Saistošo noteikumu regulējums attiecas uz personām, kas vēlas izvietot reklāmu vai priekšvēlēšanu aģitācijas materiālus publiskās vietās vai vietās, kas vērstas pret publisku vietu Ķekavas novada pašvaldībā, kā arī personām, kas vēlas izvietot vizuālo informāciju un pašvaldības reklāmu stendiem.

Saistošo noteikumu ietekme:

- 1) sociālā ietekme: saistošie noteikumi sniegs pozitīvu ietekmi uz sociālo vidi, jo personām tiks nodrošinātas vienlīdzīgas iespējas izvietot reklāmu pēc vienotiem nosacījumiem;
- 2) ietekme uz vidi: ar saistošo noteikumu īstenošanu tiks nodrošināta vizuāli pievilcīga, estētiska, harmoniski attīstīta un sakārtota vide, jo tiks noteikti vienoti principi reklāmas un priekšvēlēšanu aģitācijas materiālu izvietojumam;
- 3) ietekme uz iedzīvotāju veselību: tiešu ietekmi uz cilvēku veselību noteikumi nesniedz, taču tiek nodrošināta cilvēku veselībai un drošībai atbilstoša vide;
- 4) ietekme uz uzņēmējdarbības vidi pašvaldības teritorijā: saistošie noteikumi skars uzņēmējus, kas pašvaldībā vēlēties izvietot reklāmas publiskās vietās vai vietās, kas vērstas pret publisku vietu, tiks nodrošinātas vienotas prasības reklāmas izvietojumam, labvēlīgi ietekmēs uzņēmējdarbības vidi, vienlaikus sniedzot atbalstu pašvaldībā reģistrēto saimnieciskās darbības veicēju reklāmas izvietojumam;
- 5) ietekme uz konkurenci: noteikumi sniedz tiešu ietekmi brīvai un godīgai konkurencei, nodrošina vienlīdzīgas iespējas pakalpojumu un preču reklāmai un informācijas paaugstināšanai attiecībā uz saistīto pakalpojumu un preču pieejamību.

4. Ietekme uz administratīvajām procedūrām un to izmaksām.

Saistošos noteikumus publicē pašvaldības oficiālajā interneta vietnē www.kekava.lv, oficiālajā izdevumā "Latvijas Vēstnesis" un tie ir pieejami Ķekavas novada pašvaldības administrācijas ēkā Ķekavā un Ķekavas novada pašvaldības pārvaldēs Baldonē, Baložos un Daugmalē.

Institūcija, kurā persona var vērsties saistošo noteikumu piemērošanā, ir Ķekavas novada pašvaldība.

Administratīvajām procedūrām nav paredzētas papildus izmaksas.

Galvenie saistošo noteikumu pieņemšanas un realizācijas procedūras posmi ir to pieņemšana attiecīgajā pašvaldības komitejā, Ķekavas novada domes sēdē.

Paredzētās administratīvo procedūru izmaksas ir paredzētas pašvaldības budžetā, t.i., papildus jaunas administratīvās izmaksas nav paredzētas.

5. Ietekme uz pašvaldības funkcijām un cilvēkresursiem.

Šo saistošo noteikumu izdošana ir pamatojama ar Reklāmas likuma 7.panta trešajā daļā pašvaldības tiesībām izdot saistošos noteikumus par reklāmas izvietojumu publiskās vietās un vietās, kas vērstas pret publisku vietu, paredzot ierobežojumus reklāmas izmēram, veidam, gaismas un skaņas efektiem atbilstoši videi, ēku un būvju arhitektūrai, kā arī nosakot vietas, kurās aizliegta atsevišķu preču, preču grupu vai pakalpojumu reklāmas izplatīšana. Jaunu cilvēkresursu izmantošana nebūs nepieciešama.

6. Informācija par izpildes nodrošināšanu.

Šo saistošo noteikumu izpildē ir iesaistīta Pašvaldības iestādes "Ķekavas novada centrālā administrācija" Ķekavas novada Būvvalde un Finanšu pārvalde, pašvaldības policija, pašvaldības Administratīvā komisija. Nav paredzēta jaunu institūciju izveide, esošo likvidācija vai reorganizācija

7. Samērīgums.

Šie saistošie noteikumi ir piemēroti un samērīgi ar nepieciešamā mērķa sasniegšanu, jo teritorijas tālākai izmantošanai, t.i., konkrētās administratīvās teritorijas attīstībai šo saistošo noteikumu pieņemšana ir nepieciešama un lietderīga. Turklāt saistošo noteikumu izdošanas

tiesības ir noteicis likumdevējs Reklāmas likuma 7.panta trešajā daļā, līdz ar to pašvaldībai nav jāpārvērtē to izdošanas nepieciešamība.

8. Izstrādes gaitā veiktās konsultācijas ar privātpersonām un institūcijām.

Konsultācijām tika izmantota sabiedriskā apspriešana, lai sasniegtu mērķgrupu, kā arī noskaidrotu pēc iespējas plašākas sabiedrības viedokli. Saistošo noteikumu projekts tika publicēts pašvaldības mājas lapā no 2023.gada 21.septembra līdz 2023.gada 5.oktobrim (ieskaitot). Viedokļi un priekšlikumi par saistošo noteikumu projektu nav saņemti.

Domes priekšsēdētājs

(*PARAKSTS)

Juris Žilko

SĒDES PROTOKOLA PIELIKUMS Nr. ____

2023.gada 20.decembrī

protokols Nr. ____

Lēmums Nr. ____

**Par detālplānojuma izstrādes uzsākšanu
nekustamajam īpašumam Saules ielā 36, Odukalnā, Ķekavas pagastā, Ķekavas
novadā**

Izskatot SIA "Datagrupa.lv" 2023.gada 24.oktobra iesniegumu (reģistrēts ar Nr.1-6.1/23/6019) ar lūgumu atļaut detālplānojuma izstrādi nekustamajā īpašumā Saules ielā 36, kadastra numurs 8070 008 3565, zemes vienībai ar kadastra apzīmējumu 8070 008 0965, Odukalnā, Ķekavas novadā savrupmāju apbūvei, **Ķekavas novada dome konstatē:**

1. Saskaņā ar informāciju Ķekavas pagasta zemesgrāmatas nodaļījumā Nr. 100000583612 nekustamais īpašums Saules ielā 36, kadastra numurs 8070 008 3565, Odukalnā, Ķekavas pagastā, Ķekavas novadā, sastāv no zemes vienības ar kadastra apzīmējumu 8070 008 3565 3.8038 ha platībā (turpmāk – Nekustamais īpašums). Īpašuma tiesība uz Nekustamo īpašumu nostiprināta SIA "Datagrupa.lv".
2. Saskaņā ar Valsts zemes dienesta Nekustamā īpašuma valsts kadastra informācijas sistēmas datiem:
 - 2.1. Nekustamā īpašuma platība ir 3.8038 ha;
 - 2.2. Nekustamā īpašuma lietošanas mērķis: zeme, uz kuras galvenā saimnieciskā darbība ir lauksaimniecība (NĪLM kods 0101) 3.8038 ha platībā.
3. Nekustamais īpašums atrodas Odukalna ciema teritorijā, piebraukšana no pašvaldības ielas.
4. Saskaņā ar Ķekavas novada teritorijas plānojumu (administratīvai teritorijai līdz 01.07.2021.), kas apstiprināts ar Ķekavas novada domes 2023.gada 22.marta saistošajiem noteikumiem Nr. SN-TPD-2/2023 "Teritorijas izmantošanas un apbūves noteikumi un grafiskā daļa" (turpmāk – Teritorijas plānojums) Nekustamajam īpašumam noteikts funkcionālais zonējums daļā Savrupmāju apbūves teritorija (DzS), daļā Transporta infrastruktūras teritorija (TR).
5. Detālplānojuma ierosinātais akceptējis administratīvā līguma projektu par detālplānojuma realizāciju.
6. Detālplānojuma izstrādāšanas pamatojumu noteic Ministru kabineta 2014.gada 14.oktobra noteikumu Nr. 628 "Noteikumi par pašvaldību teritorijas attīstības plānošanas dokumentiem" 39.1.apakšpunkts, 39.4.1.apakšpunkts.

Pamatojoties uz:

- Administratīvā procesa likuma 55.panta 1.punktu,
- Teritorijas attīstības plānošanas likuma 28.panta trešo daļu,
- Ministru kabineta 2014.gada 14.oktobra noteikumu Nr.628 "Noteikumi par pašvaldību teritorijas attīstības plānošanas dokumentiem" 39.1.apakšpunktu, 39.4.1.apakšpunktu, 103.punktu,
- kā arī ņemot vērā Ķekavas novada domes Attīstības komitejas 2023.gada 13.decembra sēdes atzinumu,

Atklāti balsojot

ar balsīm "Par" (Deputātu uzvārdi),

“Pret” –, “Atturas” –,

Ķekavas novada dome NOLEMJ:

1. Atļaut uzsākt detālplānojuma izstrādi nekustamā īpašuma Saules ielā 36, kadastra numurs 8070 008 3565, zemes vienībai ar kadastra apzīmējumu 8070 008 0965, Odukalnā, Ķekavas pagastā, Ķekavas novadā savrupmāju apbūvei saskaņā ar darba uzdevumu Nr. D-2023-17 (1.pielikums).
2. Apstiprināt darba uzdevumu Nr. D-2023-17 un noteikt, ka detālplānojuma teritorijas robežas ir nekustamā īpašuma “Saules iela 36”, kadastra numurs 8070 008 3565, zemes vienības ar kadastra apzīmējumu 8070 008 3565, Odukalnā, Ķekavas pagastā, Ķekavas novadā, robežas.
3. Apstiprināt par detālplānojuma izstrādes vadītāju Ķekavas novada pašvaldības Attīstības un būvniecības pārvaldes teritorijas plānotāju Andri Lāci.
4. Noslēgt līgumu par detālplānojuma izstrādāšanu ar Nekustamā īpašuma īpašnieku (2.pielikums).
5. Uzdot Administratīvajai daļai nosūtīt vai izsniegt šo lēmumu Nekustamā īpašuma īpašniekam SIA “Datagrupa.lv”, e-pasts: .

Atbilstoši Administratīvā procesa likuma 70. panta pirmajai un otrajai daļai, šis lēmums stājas spēkā ar brīdi, kad tas paziņots adresātam. Saskaņā ar Paziņošanas likuma 9. panta otro daļu, lēmums, kas sūtīts pa elektronisko pastu, uzskatāms par paziņotu otrajā darba dienā pēc tā nosūtīšanas. Atbilstoši Administratīvā procesa likuma 76. panta otrajai daļai un 188. panta otrajai daļai šo lēmumu var pārsūdzēt Administratīvās rajona tiesas Rīgas tiesu namā, Baldones ielā 1A, Rīgā, LV-1007, viena mēneša laikā no tā spēkā stāšanās dienas.

Sēdes vadītājs

J. Žilko

DARBA UZDEVUMS NR. D-2023-17
detālplānojuma izstrādei nekustamajam īpašumam Saules ielā 36, Odukalnā,
Ķekavas pagastā, Ķekavas novadā

1. Detālplānojuma izstrādes pamatojums:

- 1.1. Nekustamā īpašuma Saules ielā 36, kadastra numurs 8070 008 3565, zemes vienības ar kadastra apzīmējumu 8070 008 0965, Ķekavā, Ķekavas novadā (Turpmāk – Nekustamais īpašums) īpašnieka SIA “Datagrupa.lv” 2023.gada 24.oktobra iesniegums (reģistrēts ar Nr. 1-6.1/23/6019) ar lūgumu atļaut detālplānojuma izstrādi Nekustamajā īpašumā sadalei un savrupmāju apbūvei.
- 1.2. Detālplānojumu izstrādā pamatojoties uz Teritorijas attīstības plānošanas likuma 28.panta trešo un ceturto daļu, Ministru kabineta 2014.gada 14.oktobra noteikumu Nr. 628 “Noteikumi par pašvaldību teritorijas attīstības plānošanas dokumentiem” 39.1. apakšpunktu, 39.4.1.apakšpunktu, 103.punktu, Zemes pārvaldības likuma 7.pantu un Ķekavas novada teritorijas plānojumu (administratīvai teritorijai līdz 01.07.2021.), kas apstiprināts ar Ķekavas novada domes 2023.gada 22.marta saistošajiem noteikumiem Nr. SN-TPD-2/2023 “Teritorijas izmantošanas un apbūves noteikumi un grafiskā daļa” (turpmāk – Teritorijas plānojums).

2. Detālplānojuma izstrādes mērķis un uzdevums:

- 2.1. Detālplānojuma izstrādes mērķis ir Nekustamā īpašuma sadale savrupmāju apbūvei, vienota ceļu un inženiertīklu kopuma izveide detālplānojuma teritorijā, un tai piegulošajām teritorijām.
- 2.2. Detālplānojuma izstrādes uzdevums ir detalizēt Nekustamā īpašuma teritorijas funkcionālo zonējumu daļā Savrupmāju apbūves teritorija (DzS), daļā Transporta infrastruktūras teritorija (TR), lai īstenotu šā darba uzdevuma 2.1.punktā minēto teritorijas attīstības priekšlikumu.

3. Detālplānojuma teritorija:

Detālplānojumu izstrādā teritorijai, kas atbilst Nekustamā īpašuma robežām 3.8038 ha platībā.

4. Nepieciešamā informācija un dokumenti detālplānojuma izstrādei:

- 4.1. Ķekavas novada domes lēmumi:
 - 4.1.1. par detālplānojuma izstrādes uzsākšanu, detālplānojuma izstrādes vadītāja apstiprināšanu un detālplānojuma darba uzdevuma apstiprināšanu;
 - 4.1.2. par detālplānojuma projekta publiskās apspriešanas uzsākšanu;
 - 4.1.3. par detālplānojuma projekta apstiprināšanu.
- 4.2. Darba uzdevums detālplānojuma izstrādei.
- 4.3. Darba uzdevuma 7.punktā minēto institūciju izsniegtie nosacījumi (tehniskie noteikumi) detālplānojuma teritorijai;
- 4.4. Darba uzdevuma 7.punktā minēto institūciju izsniegtie atzinumi un saskaņojumi detālplānojuma projekta atbilstībai izsniegtajiem tehniskajiem noteikumiem;
- 4.5. Latvijas ģeodēziskajā koordinātu sistēmā LKS-92 un Latvijas normālo augstumu sistēmā LAS- 2000,5 izstrādāta un aktualizēta augstas detalizācijas topogrāfiskā plāna pamatne ar mēroga noteiktību 1:500, ar iekļautiem Nekustamā īpašuma valsts kadastra informācijas sistēmas datiem.

5. Prasības detālplānojuma izstrādei:

5.1. Paskaidrojuma raksts:

- 5.1.1. detālplānojuma izstrādes mērķis un uzdevumi;
- 5.1.2. detālplānojuma risinājumu apraksts un uzdevumi;
- 5.1.3. izvērtējums par detālplānojuma ietekmi uz piegulošajām teritorijām;
- 5.1.4. paskaidrojums par detālplānojuma īstenošanu.

5.2. Grafiskā daļa:

- 5.2.1. teritorijas pašreizējās izmantošanas plāns;
- 5.2.2. aktuāla Latvijas ģeodēziskajā koordinātu sistēmā LKS-92 un Latvijas normālo augstumu sistēmā LAS-2000,5 izstrādāta un aktualizēta augstas detalizācijas topogrāfiskā plāna pamatne ar mēroga noteiktību 1:500, ar iekļautiem Nekustamā īpašuma valsts kadastra informācijas sistēmas datiem.
- 5.2.3. teritorijas plānotās (atļautās) izmantošanas plāns, kas izstrādāts uz aktuāla Latvijas ģeodēziskajā koordinātu sistēmā LKS-92 un Latvijas normālo augstumu sistēmā LAS-2000,5 izstrādāta un aktualizēta augstas detalizācijas topogrāfiskā plāna pamatnes ar mēroga noteiktību 1:500, ar iekļautiem Nekustamā īpašuma valsts kadastra informācijas sistēmas datiem, kurā norāda:
 - 5.2.3.1. esošās un plānotās zemes vienību robežas;
 - 5.2.3.2. esošās un plānotās apbūves izvietojumu;
 - 5.2.3.3. esošās un plānotās satiksmes infrastruktūras izvietojumu, transporta un gājēju plūsmu;
 - 5.2.3.4. esošās un plānotās aizsargjoslas;
 - 5.2.3.5. apgrūtinājumu eksplikāciju, precizējot rādītājus un aizņemtās teritorijas katrai zemes vienībai (servitūti, būvlaides u.tml.);
 - 5.2.3.6. funkcionālo zonējumu un apbūves rādītājus;
 - 5.2.3.7. vertikālo plānojumu;
 - 5.2.3.8. teritorijas izvietojuma shēmu un pieņemtos apzīmējumus;
 - 5.2.3.9. nekustamā īpašuma lietošanas mērķu (NĪLM) priekšlikumus;
 - 5.2.3.10. adresācijas priekšlikumu, kas saskaņots ar Ķekavas novada pašvaldības Īpašumu pārvaldi (11.kab., tālr. 67847151);
 - 5.2.3.11. savietoto inženiertīklu shēmu mērogā 1:500 uz aktuāla Latvijas ģeodēziskajā koordinātu sistēmā LKS-92 un Latvijas normālo augstumu sistēmā LAS-2000,5 izstrādātas un aktualizētas augstas detalizācijas topogrāfiskā plāna pamatnes ar mēroga noteiktību 1:500, ar iekļautiem Nekustamā īpašuma valsts kadastra informācijas sistēmas datiem.

5.3. Teritorijas izmantošanas un apbūves nosacījumi:

- 5.3.1. detalizēti teritorijas izmantošanas un apbūves nosacījumi un apbūves parametri;
- 5.3.2. labiekārtojuma nosacījumi;
- 5.3.3. prasības inženiertehniskajam nodrošinājumam (paredzēt tādu komunikāciju izvietojumu un tehniskos risinājumus, lai pēc iespējas racionāli izmantotu ielas pazemes telpu, norādot visu teritorijai nepieciešamo inženierkomunikāciju un publiskās ārtelpas kvalitatīvi veidojošo elementu, tajā skaitā ielu apstādījumu, savstarpējo izvietojumu un ielu šķērsprofilus);
- 5.3.4. prasības arhitektoniskiem risinājumiem;
- 5.3.5. prasības detālplānojuma realizācijai nepieciešamo ceļu (ceļu posmu) izbūvei vai rekonstrukcijai.

5.4. Pārskats par detālplānojuma izstrādi:

- 5.4.1. šā darba uzdevuma 4.1.punktā minētie Ķekavas novada domes lēmumi;
- 5.4.2. zemes robežu plāns un zemesgrāmatas apliecības kopija;
- 5.4.3. darba uzdevums detālplānojuma izstrādei;

- 5.4.4.priekšlikumi, kas saņemti, uzsākot detālplānojuma izstrādi, un publiskās apspriešanas materiāli;
- 5.4.5. ziņojums par vērā ņemtajiem un noraidītajiem priekšlikumiem un iebildumiem;
- 5.4.6. institūciju izsniegtā informācija, nosacījumi detālplānojuma izstrādei un atzinumi par to ievērošanu;
- 5.4.7. ziņojums par institūciju nosacījumu ievērošanu;
- 5.4.8. ziņojums par detālplānojuma atbilstību Teritorijas plānojumam;
- 5.4.9. cita informācija, kas izmantota detālplānojuma izstrādei.

6. Papildus prasības detālplānojuma izstrādāšanai

- 6.1. Detālplānojuma teritorijas ielu sarkano līniju tīklu plānot:
 - 6.1.1. kā atsevišķas zemes vienības;
 - 6.1.2. veidot kopēju ielu tīklu ar blakus esošajiem nekustamajiem īpašumiem - iespēju robežās veidot kopējus ielu risinājumus.
 - 6.1.3. kā vairāku pakāpju hierarhisku sistēmu – no zemākas nozīmes ielām (minimālais platums atbilstoši normatīvajiem aktiem) uz augstākas nozīmes ielām;
 - 6.1.4. paredzot ietves un apgaismojumu;
 - 6.1.5. paredzot veloceļņus, izņemot piebraucamos ceļus;
 - 6.1.6. paredzot inženiertehnisko komunikāciju izvietojumu ceļu nodalījumu joslās un ielu sarkanajās līnijās – brauktuves neaizņemtajā teritorijā;
 - 6.1.7. ievērot TP noteikto Transporta infrastruktūras teritoriju (ielu tīklu) vai sniegt pamatotu alternatīvu risinājumu;
 - 6.1.8. iekļaut ārējās ugunsdzēsības risinājumu (ūdens ņemšanas vietas).
- 6.2. Plānojot detālplānojuma teritorijas attīstību, paredzēt perspektīvās ēku novietnes katrā parcelē.
- 6.3. Līdz detālplānojuma projekta nodošanai publiskajai apspriešanai nodrošināt piekļuvi no detālplānojuma teritorijas līdz pašvaldības ielai vai valsts autoceļam atbilstoši normatīvajiem aktiem par ceļu pievienošanu valsts autoceļiem. Ja tas nav iespējams, piekļuvi nodrošina pa servitūta ceļu vai pa projektētu servitūta ceļu pēc servitūta nodibināšanas vai pa pašvaldības nozīmes ielu.
- 6.4. Detālplānojuma teritorijā iespējami šādi ūdensapgādes un kanalizācijas risinājumi:
 - 6.4.1. izvirzīt kā obligātu prasību pieslēgties centralizētajiem ūdensapgādes un centralizētajiem kanalizācijas tīkliem;
 - 6.4.2. administratīvajā līgumā par detālplānojuma realizāciju iekļaut obligātu prasību – būvprojektos paredzēt centralizētās ūdensapgādes sistēmas un centralizētās kanalizācijas sistēmas izbūvi. Detālplānojuma teritorijas nekustamo īpašumu īpašniekiem izvirzīt kā obligātu nosacījumu pieslēgties centralizētajiem ūdensvada un kanalizācijas tīkliem.
- 6.5. Detālplānojuma teritorijā paredzēt elektroenerģijas, gāzes, elektronisko sakaru, lietus ūdens novadīšanas sistēmas izveidi no ielām un ceļiem.
- 6.6. Detālplānojuma teritorijā paredzēt ārējās ugunsdzēsības risinājumus.
- 6.7. Detālplānojuma teritorijā paredzēt lietus ūdens kanalizācijas novadīšanas sistēmas risinājumus.
- 6.8. Katram zemesgabalam paredzēt tikai vienu plānoto (atļauto) izmantošanu atbilstoši TP.
- 6.9. Veikt detālplānojuma teritorijas biotopu izpēti un iegūtos secinājumus ņemt vērā detālplānojuma izstrādes gaitā (ja to pieprasa Valsts vides dienesta Lielrīgas reģionālā vides pārvalde).
- 6.10. Plānojot detālplānojuma teritorijas attīstību, iespēju robežās maksimāli saglabāt tajā esošos kokus.

- 6.11. Saglabāt esošo meliorācijas sistēmu vai paredzēt tās pārkārtošanu, kā arī saglabāt meliorācijas grāvjus un nodrošināt to netraucētu ekspluatāciju.
- 6.12. Detālplānojuma teritorijas ielās paredzēt apgaismojuma izveidi.
- 6.13. Detālplānojuma projektam pievieno administratīvā līguma projektu par detālplānojuma īstenošanu, kurā papildus normatīvajos aktos noteiktajām prasībām ietver arī šādus nosacījumus:
 - 6.13.1. noteikumus par detālplānojumā ietverto plānošanas risinājumu īstenošanas kārtību un termiņiem;
 - 6.13.2. noteikumus par ārējo ugunsdzēsības risinājumu īstenošanu;
 - 6.13.3. noteikumus par meliorācijas sistēmas pārkārtošanu;
 - 6.13.4. noteikumus par ūdensapgādes un kanalizācijas sistēmas ierīkošanu;
 - 6.13.5. noteikumus par lietusūdens novadīšanas sistēmas izveidi;
 - 6.13.6. ielām paredzēto zemesgabalu atsavināšanu.
- 6.14. Izstrādājot detālplānojumu, paredzēt tā obligātu realizāciju pa kārtām, nosakot, ka:
 - 6.14.1. pirmajā kārtā atļauts izdalīt detālplānojuma teritorijas ielas atsevišķos zemesgabalos, piešķirot tām nosaukumus un nekustamā īpašuma lietošanas mērķus;
 - 6.14.2. pēc ielu izdalīšanas atlikušajām Īpašuma vienības daļām atļauts saglabāt nekustamā īpašuma lietošanas mērķi – zeme, uz kuras galvenā saimnieciskā darbība ir lauksaimniecība (NĪLM kods – 0101);
 - 6.14.3. otrajā kārtā paredzēt detālplānojuma ielu izbūvi ar visām nepieciešamajām komunikācijām, kuras paredzētas detālplānojumā un šo ielu nodošanu ekspluatācijā;
 - 6.14.4. otro kārtu iespējams sadalīt apakškārtās ar nosacījumu, ka tās seko viena otrai loģiskā secībā, veidojot vienotu izbūvējamo ielu un ceļu tīklu;
 - 6.14.5. trešajā kārtā paredzēt iespēju veikt detālplānojumā paredzēto apbūves parceļu izdalīšanu un apbūvi saskaņā ar detālplānojumu, piešķirot tām adreses un nekustamā īpašuma lietošanas mērķus saskaņā ar detālplānojumu;
 - 6.14.6. trešo kārtu iespējams sadalīt apakškārtās ar nosacījumu, ka tās seko viena otrai loģiskā secībā, veidojot vienotu apbūves struktūru kopā ar jau izbūvētajām ielām.
- 6.15. Detālplānojuma teritorijā vienu zemesgabalu paredzēt ar publisku izmantošanu, paredzot arī iespēju izvietot bērnu rotaļu/sporta laukumu un pirmsskolas izglītības iestādes izbūves iespēju.

7. Institūcijas, no kurām saņemami nosacījumi, atzinumi vai saskaņojumi:

- 7.1. Veselības inspekcija (Klijānu iela 7, Rīga, LV-1012, tālr. 67317787);
- 7.2. AS "Sadales tīkls" Pierīgas reģions (Līči, Stopiņu novads, LV-2130, tālr. 80200400);
- 7.3. Valsts SIA "Zemkopības ministrijas nekustamie īpašumi" Zemgales reģiona meliorācijas nodaļa (Uzvaras iela 1, Bauska, Bauskas novads, LV-3901, tālr. 63923822);
- 7.4. SIA "TET" (Bāriņu iela 10, Rīga, LV-1002);
- 7.5. SIA "Ķekavas nami" (Rāmavas iela 17, Rāmava, Ķekavas pagasts, Ķekavas novads, LV-2123, tālr. 67937448);
- 7.6. Valsts vides dienesta Lielrīgas reģionālā vides pārvalde (Rūpniecības iela 23, Rīga, LV-1045, tālr. 67084278);
- 7.7. AS "Gaso" (Vagonu iela 20, Rīga, LV-1009, tālr. 67369111).

8. Detālplānojuma izstrādes kārtība:

- 8.1. Detālplānojumu izstrādā, ievērojot šo darba uzdevumu un spēkā esošos normatīvos aktus.
- 8.2. Detālplānojuma izstrādes vadītājs publicē paziņojumus Ķekavas novada pašvaldības informatīvajā biļetenā "Ķekavas Novads", Ķekavas novada pašvaldības tīmekļa vietnē

www.kekavasnovads.lv un Teritorijas attīstības plānošanas informācijas sistēmā (turpmāk – TAPIS) katrā no detālplānojuma izstrādes posmiem pēc šādu lēmumu pieņemšanas:

8.2.1. pēc pašvaldības lēmuma par detālplānojuma izstrādes uzsākšanu;

8.2.2. pēc pašvaldības lēmuma par detālplānojuma projekta nodošanu publiskajai apspriešanai un institūciju atzinumu saņemšanai;

8.2.3. pēc pašvaldības lēmuma par detālplānojuma projekta apstiprināšanu.

8.3. Detālplānojuma izstrādes vadītājs nosūta paziņojumu ar detālplānojuma risinājumu saistīto nekustamo īpašumu īpašniekiem (tiesiskajiem valdītājiem).

8.4. Detālplānojuma izstrādātājs detālplānojuma teritorijā izvieto informācijas stendu (ne mazāku kā 1,0 m x 0,5 m), kurā norāda informāciju par:

8.4.1. detālplānojuma izstrādes uzsākšanu;

8.4.2. detālplānojuma izstrādes mērķi;

8.4.3. iespēju iepazīties ar informāciju par detālplānojuma izstrādes gaitu, norādot Ķekavas novada pašvaldības tīmekļa vietnes adresi.

8.5. Detālplānojuma izstrādātājs, izmantojot TAPIS, pieprasa un saņem no institūcijām šā darba uzdevuma 7.punktā minētos nosacījumus.

8.6. Detālplānojuma izstrādē izmanto aktuālu Latvijas ģeodēziskajā koordinātu sistēmā LKS-92 un Latvijas normālo augstumu sistēmā LAS-2000,5 izstrādātu un aktualizētu augstas detalizācijas topogrāfiskā plāna pamatni ar mēroga noteiktību 1:500, ar iekļautiem Nekustamā īpašuma valsts kadastra informācijas sistēmas datiem.

8.7. Detālplānojuma izstrādātājs apkopo saņemtos priekšlikumus un nosacījumus un izstrādā detālplānojuma projektu. Detālplānojuma projektu noformē divos eksemplāros, papildus pievienojot tā grafisko daļu digitālā veidā (*dgn vai *dwg formātā), realizācijas kārtību, paskaidrojuma rakstu un teritorijas izmantošanas un apbūves nosacījumus digitālā veidā (*doc formātā), un iesniedz detālplānojuma izstrādes vadītājam.

8.8. Pēc Ķekavas novada domes lēmuma par detālplānojuma projekta nodošanu publiskajai apspriešanai un institūciju atzinumu saņemšanai pieņemšanas, detālplānojuma izstrādes vadītājs nosūta paziņojumu ar detālplānojuma risinājumu saistīto nekustamo īpašumu īpašniekiem (tiesiskajiem valdītājiem).

8.9. Pēc Ķekavas novada domes lēmuma par detālplānojuma projekta nodošanu publiskajai apspriešanai un institūciju atzinumu saņemšanai pieņemšanas, detālplānojuma izstrādātājs sagatavo detālplānojuma pirmo redakciju, noformē to digitālā veidā (*pdf formātā), nodrošina tajā ietvertās ierobežotas pieejamības informācijas aizsardzību atbilstoši spēkā esošajiem normatīvajiem aktiem, un iesniedz detālplānojuma izstrādes vadītājam ievietošanai Ķekavas novada pašvaldības tīmekļa vietnē.

8.10. Detālplānojuma izstrādātājs veic publiskās apspriešanas pasākumus, ar TAPIS starpniecību pieprasa šā darba uzdevuma 7.punktā minēto institūciju atzinumus, apkopo iegūtos rezultātus un nepieciešamības gadījumā veic labojumus detālplānojuma projektā.

8.11. Detālplānojuma projekta galīgo redakciju detālplānojuma izstrādātājs noformē divos eksemplāros, papildus pievienojot detālplānojuma projektu digitālā formātā, un iesniedz detālplānojuma izstrādes vadītājam izskatīšanai.

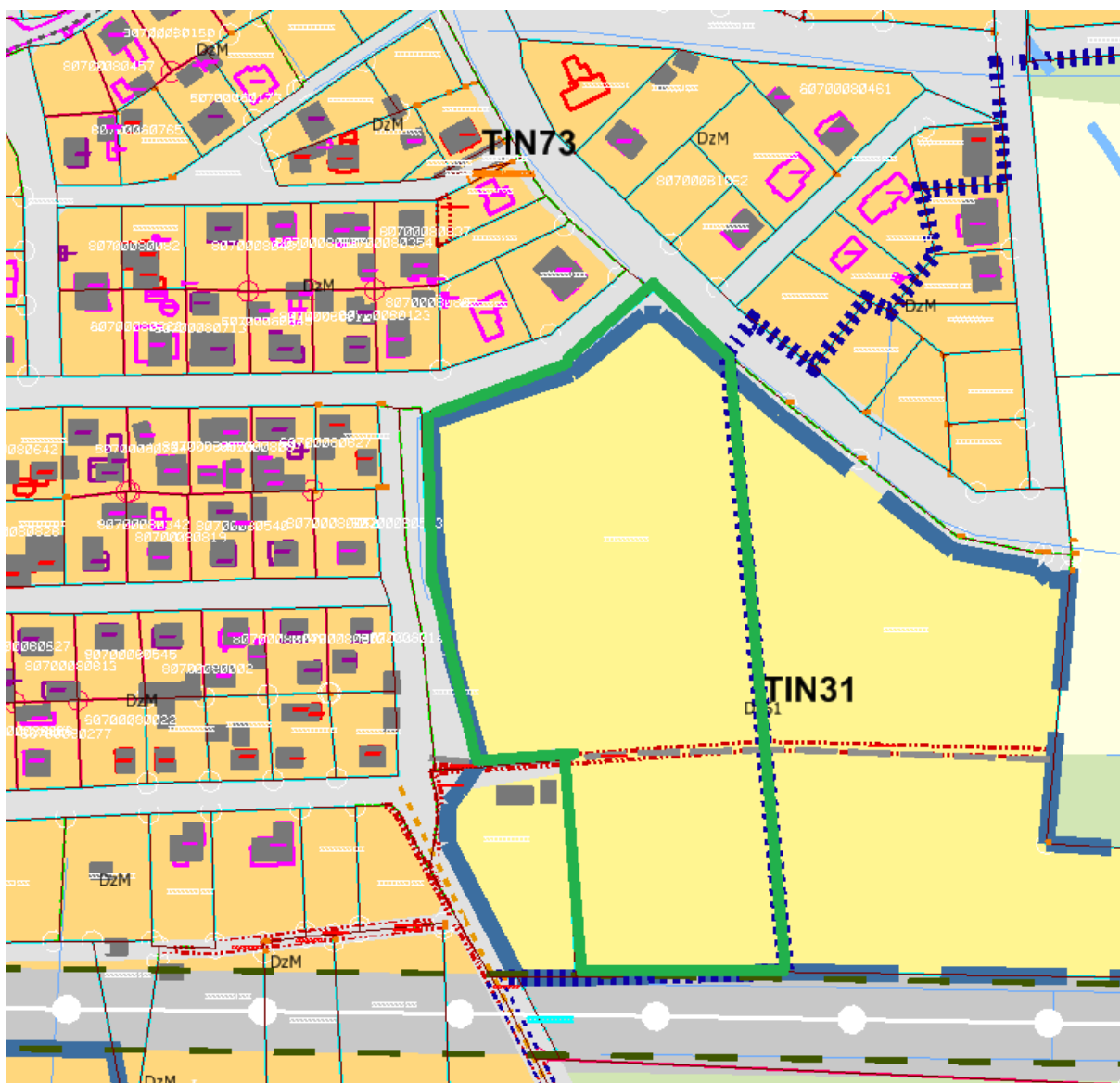
8.12. Noformējot detālplānojuma projekta galīgo redakciju, detālplānojuma izstrādātājs paraksta detālplānojuma projekta galīgās redakcijas titullapu, paskaidrojuma rakstu, grafisko daļu un teritorijas izmantošanas un apbūves nosacījumus.


8.13. Detālplānojuma projekta grafisko daļu detālplānojuma izstrādātājs noformē digitālā veidā (*dgn vai *dwg formātā) un saskaņo ar Ķekavas novada pašvaldības datu bāzes uzturētāju SIA “Mērniecības centrs” (tālr. 67496833).

8.14. Detālplānojuma projekta galīgo redakciju detālplānojuma izstrādātājs noformē četros eksemplāros (no kuriem trīs eksemplārus iesien cietos vākos), katram eksemplāram pievienojot detālplānojuma projektu digitālā formātā, un iesniedz Ķekavas novada domei lēmuma pieņemšanai par detālplānojuma projekta apstiprināšanu.

8.15. Detālplānojuma izstrādes vadītājs divu nedēļu laikā no Ķekavas novada domes lēmuma par detālplānojuma projekta apstiprināšanu pieņemšanas dienas nodrošina paziņojuma par detālplānojuma apstiprināšanu ievietošanu TAPIS, Latvijas Republikas oficiālajā izdevumā "Latvijas Vēstnesis" un Ķekavas novada pašvaldības tīmekļa vietnē www.kekavasnovads.lv.

9. Fragmentis no Ķekavas novada teritorijas plānojumu (administratīvai teritorijai līdz 01.07.2021.) funkcionālā zonējuma kartes.



 Nekustamā īpašuma Saules ielā 36 robežas

Līgums Nr. DP/___/2023
PAR DETĀLPLĀNOJUMA IZSTRĀDI

Ķekavā,

2023.gada __._____

Ķekavas novada pašvaldība, tās izpilddirektores Jolantas Jansones personā, kura rīkojas saskaņā ar Ķekavas novada domes saistošajiem noteikumiem Nr. 13/2021“Ķekavas novada pašvaldības nolikums”, kas apstiprināti ar Ķekavas novada domes 2021.gada 1.jūlija lēmumu Nr. 1.§ (protokols Nr. 2/2021; turpmāk – Pašvaldība) no vienas puses un

_____, personas kods _____, nekustamā īpašuma „_____” (kadastra numurs _____), Ķekavas pagastā, Ķekavas novadā, īpašnieks (turpmāk – Ierosinātājs) no otras puses,

abas kopā un katra atsevišķi sauktas arī – Puse un Puses,

pamatojoties uz Teritorijas attīstības plānošanas likuma 13.panta trešo daļu un Ķekavas novada domes 2022.gada __._____ lēmumu Nr. __.š___. “Par detālplānojuma izstrādes uzsākšanu nekustamajam īpašumam „_____” Ķekavas pagastā, Ķekavas novadā” (protokols Nr. ___; turpmāk – Domes lēmums),

noslēdz šādu līgumu par detālplānojuma izstrādi (turpmāk– Līgums):

1. LĪGUMA PRIEKŠMETS

- 1.1. Puses vienojas, ka detālplānojumu nekustamajam īpašumam “_____” (kadastra numurs _____), Ķekavas pagastā, Ķekavas novadā (turpmāk – Nekustamais īpašums) izstrādā Ierosinātājs.
- 1.2. Puses vienojas, ka detālplānojuma izstrādi Nekustamajam īpašumam pilnā apmērā finansē Ierosinātājs.
- 1.3. Detālplānojumu izstrādā teritorijai, kas atbilst Nekustamā īpašuma zemes vienības (kadastra apzīmējums _____) robežām ___ ha platībā.
- 1.4. Detālplānojuma izstrādes vadītājs: Ķekavas novada pašvaldības Attīstības un pilsētplānošanas pārvaldes teritorijas plānotājs Andris Lācis.
- 1.5. Detālplānojuma izstrādātājs: _____ (sertifikāta Nr. _____).
- 1.6. Telpiskās attīstības plānošanas informācijas sistēmā (turpmāk arī – TAPIS) ārpakalpojumu sniedzēja lietotāja tiesības tiek piešķirtas šādiem speciālistiem:

Vārds Uzvārds	Personas kods	E-pasts	Lomu kodi	Aktivitāte (piešķirt/mainīt)	Termiņš (līdz kuram datumam)

2. PUŠU SAISTĪBAS

- 2.1. Pašvaldībai ir pienākums nodrošināt detālplānojuma izstrādes vadību un uzraudzību normatīvajos aktos noteiktajā kārtībā.
- 2.2. Pusēm ir tiesības organizēt nepieciešamās tikšanās, pārrunas, kā arī izpildīt citas saskaņotas darbības, kas saistītas ar Līguma izpildi.
- 2.3. Pēc detālplānojuma izstrādes vadītāja pieprasījuma Ierosinātājam ir pienākums nodrošināt Pašvaldību ar informatīvajiem materiāliem, iesniegšanai Ķekavas novada domes komitejās un sēdēs.
- 2.4. Ierosinātājam ir pienākums sagatavot publiskajai apspriešanai nepieciešamos informatīvos materiālus.
- 2.5. Pašvaldība nodrošina normatīvajos aktos noteikto lēmumu projektu sagatavošanu un iesniegšanu Ķekavas novada domes komitejās un sēdēs.
- 2.6. Pašvaldība nodrošina normatīvajos aktos noteikto paziņojumu publicēšanu un ievietošanu Ķekavas novada pašvaldības informatīvajā biļetenā "Ķekavas novads", Latvijas Republikas oficiālajā izdevumā "Latvijas Vēstnesis" un TAPIS.
- 2.7. Ierosinātais pieprasa nosacījumus detālplānojuma izstrādei no institūcijām, kas minētas ar Domes lēmumu apstiprinātajā darba uzdevumā Nr. _____.
- 2.8. Pašvaldība nodod Ierosinātājam Ķekavas novada domes pieņemto lēmumu izrakstus, kas nepieciešami Līguma izpildei, un normatīvajos aktos noteiktajā kārtībā apliecinātas paziņojumu publicēšanai Latvijas Republikas oficiālajā izdevumā „Latvijas Vēstnesis” un informatīvajā biļetenā "Ķekavas novads" kopijas.
- 2.9. Pēc detālplānojuma galīgās redakcijas izstrādāšanas un iesniegšanas Attīstības un pilsētplānošanas pārvaldē Pašvaldība izskata detālplānojuma projektu un pieņem vienu no Ministru kabineta 2014.gada 14.oktobra noteikumos Nr.628 "Noteikumi par pašvaldību teritorijas attīstības plānošanas dokumentiem" noteiktajiem lēmumiem.

3. NEPĀRVARAMA VARA

- 3.1. Puses ir atbrīvotas no atbildības par Līguma pilnīgu vai daļēju neizpildi, ja šāda neizpilde radusies nepārvaramas varas vai ārkārtēja rakstura apstākļu rezultātā, kuru darbība sākusies pēc Līguma noslēgšanas un kurus nevarēja iepriekš ne paredzēt, ne novērst. Pie nepārvaramas varas vai ārkārtēja rakstura apstākļiem pieskaitāmi: stihiskas nelaimes, avārijas, epidēmijas, streiki, varas un pārvaldes institūciju rīcība, normatīvu aktu, kas būtiski ierobežo un aizskar Pušu tiesības un ietekmē uzņemtās saistības, pieņemšana un stāšanās spēkā.
- 3.2. Pusei, kas atsaucas uz nepārvaramas varas vai ārkārtēja rakstura apstākļu darbību, nekavējoties par šādiem apstākļiem rakstveidā jāziņo otrai Pusei. Ziņojumā jānorāda, kādā termiņā, pēc viņa uzskata, ir iespējama un paredzama viņa Līgumā paredzēto saistību izpilde, un, pēc pieprasījuma, šādam ziņojumam ir jāpievieno izziņa, kuru izsniegusi kompetenta institūcija un kura satur ārkārtējo apstākļu darbības apstiprinājumu un to raksturojumu.

4. STRĪDU IZSKATĪŠANAS KĀRTĪBA

Strīdus par Līguma neizpildi vai nepienācīgu izpildi Puses risina savstarpēji sarunu ceļā. Ja Puses strīdu nevar atrisināt savstarpēji sarunu ceļā, strīdu risina tiesā Latvijas Republikas normatīvajos aktos noteiktajā kārtībā.

5. CITI NOTEIKUMI

- 5.1. Līgums stājas spēkā ar tā parakstīšanas brīdi.
- 5.2. Līgums uzskatāms par izbeigtu ar brīdi, kad Ierosinātājs ir apmaksājis Līguma 2.2.punktā noteiktos izdevumus.
- 5.3. Līgumu var izbeigt rakstveidā Pusēm savstarpēji vienojoties.
- 5.4. Visi Līguma grozījumi un papildinājumi stājas spēkā, ja ir noformēti rakstveidā un tos ir parakstījušas abas Puses. Visi Līguma grozījumi un papildinājumi ir Līguma neatņemama sastāvdaļa.
- 5.5. Līgums sagatavots divos eksemplāros, katrs uz trijām lapām. Viens līguma eksemplārs tiek glabāts Pašvaldībā, bet otrs – pie Ierosinātāja. Abiem Līguma eksemplāriem ir vienāds juridiskais spēks.

6. PUŠU PARAKSTI UN REKVIZĪTI

Ķekavas novada pašvaldība _____

Gaismas iela 19, k-9., Ķekava, Ķekavas
novads, LV-2123
Reģ. Nr. 90000048491
Banka: SEB Banka
Konts: LV62UNLA0050014272800
Kods: UNLALV2X

Paraksts: _____

Paraksts: _____
izpilddirektore Jolanta Jansone

SĒDES PROTOKOLA PIELIKUMS Nr. ____

2023.gada 20.decembrī

protokols Nr. ____

Lēmums Nr. ____

**Par detālplānojuma izstrādes uzsākšanu
nekustamajam īpašumam “Vimbas”, Vimbukrogā, Ķekavas pagastā, Ķekavas
novadā**

Izskatot I.G. 2023.gada 10.novembra iesniegumu (reģistrēts ar Nr. 1-6.1/23/6495) ar lūgumu atļaut detālplānojuma izstrādi nekustamajā īpašumā “Vimbas”, kadastra numurs 8070 008 0655, zemes vienībai ar kadastra apzīmējumu 8070 008 0655, Vimbukrogā, Ķekavas novadā savrupmāju apbūvei, **Ķekavas novada dome konstatē:**

1. Saskaņā ar informāciju Ķekavas pagasta zemesgrāmatas nodaļījumā Nr. 100000072883 nekustamais īpašums “Vimbas”, kadastra numurs 8070 008 0655, Vimbukrogā, Ķekavas pagastā, Ķekavas novadā, sastāv no zemes vienības ar kadastra apzīmējumu 8070 008 0655 1.11 ha platībā (turpmāk – Nekustamais īpašums). Īpašuma tiesība uz Nekustamo īpašumu nostiprināta I.G..
2. Saskaņā ar Valsts zemes dienesta Nekustamā īpašuma valsts kadastra informācijas sistēmas datiem:
 - 2.1. Nekustamā īpašuma platība ir 1.11 ha;
 - 2.2. Nekustamā īpašuma lietošanas mērķis: zeme, uz kuras galvenā saimnieciskā darbība ir lauksaimniecība (NĪLM kods 0101) 1.11 ha platībā.
3. Nekustamais īpašums atrodas Vimbukroga ciema teritorijā, piebraukšana no pašvaldības nozīmes ielas.
4. Saskaņā ar Ķekavas novada teritorijas plānojumu (administratīvai teritorijai līdz 01.07.2021.), kas apstiprināts ar Ķekavas novada domes 2023.gada 22.marta saistošajiem noteikumiem Nr. SN-TPD-2/2023 “Teritorijas izmantošanas un apbūves noteikumi un grafiskā daļa” (turpmāk – Teritorijas plānojums) Nekustamajam īpašumam noteikts funkcionālais zonējums daļā Savrupmāju apbūves teritorija (DzS), daļā Transporta infrastruktūras teritorija (TR), daļā Dabas un apstādījumu teritorija (DA).
5. Detālplānojuma ierosinātais akceptējis administratīvā līguma projektu par detālplānojuma realizāciju.
6. Detālplānojuma izstrādāšanas pamatojumu noteic Ministru kabineta 2014.gada 14.oktobra noteikumu Nr. 628 “Noteikumi par pašvaldību teritorijas attīstības plānošanas dokumentiem” 39.1.apakšpunkts, 39.4.1.apakšpunkts.

Pamatojoties uz:

- Administratīvā procesa likuma 55.panta 1.punktu,
- Teritorijas attīstības plānošanas likuma 28.panta trešo daļu,
- Ministru kabineta 2014.gada 14.oktobra noteikumu Nr.628 “Noteikumi par pašvaldību teritorijas attīstības plānošanas dokumentiem” 39.1.apakšpunktu, 39.4.1.apakšpunktu, 103.punktu,
- kā arī ņemot vērā Ķekavas novada domes Attīstības komitejas 2023.gada 13.decembra sēdes atzinumu,

Atklāti balsojot

ar balsīm “Par” (Deputātu uzvārdi),

“Pret”–, “Atturas” –,

Ķekavas novada dome NOLEMJ:

1. Atļaut uzsākt detālplānojuma izstrādi nekustamā īpašuma “Vimbās”, kadastra numurs 8070 008 0655, zemes vienībai ar kadastra apzīmējumu 8070 008 0655, Vimbukrogā, Ķekavas pagastā, Ķekavas novadā savrupmāju apbūvei saskaņā ar darba uzdevumu Nr. D-2023-15 (1.pielikums).
2. Apstiprināt darba uzdevumu Nr. D-2023-15 un noteikt, ka detālplānojuma teritorijas robežas ir nekustamā īpašuma “Vimbās”, kadastra numurs 8070 008 0655, zemes vienības ar kadastra apzīmējumu 8070 008 0655, Vimbukrogs, Ķekavas pagastā, Ķekavas novadā, robežas.
3. Apstiprināt par detālplānojuma izstrādes vadītāju Ķekavas novada pašvaldības Attīstības un būvniecības pārvaldes teritorijas plānotāju Andri Lāci.
4. Noslēgt līgumu par detālplānojuma izstrādāšanu ar Nekustamā īpašuma īpašnieku (2.pielikums).
5. Uzdot Administratīvajai daļai nosūtīt vai izsniegt šo lēmumu Nekustamā īpašuma īpašniekam I.G., e-pasts: _.

Atbilstoši Administratīvā procesa likuma 70. panta pirmajai un otrajai daļai, šis lēmums stājas spēkā ar brīdi, kad tas paziņots adresātam. Saskaņā ar Paziņošanas likuma 9. panta otro daļu, lēmums, kas sūtīts pa elektronisko pastu, uzskatāms par paziņotu otrajā darba dienā pēc tā nosūtīšanas. Atbilstoši Administratīvā procesa likuma 76. panta otrajai daļai un 188. panta otrajai daļai šo lēmumu var pārsūdzēt Administratīvās rajona tiesas Rīgas tiesu namā, Baldones ielā 1A, Rīgā, LV-1007, viena mēneša laikā no tā spēkā stāšanās dienas.

Saskaņā ar Informācijas atklātības likuma 5.panta otrās daļas 4.punktu, par ierobežotas pieejamības informāciju uzskatāma informācija par fiziskas personas privāto dzīvi, līdz ar to, šajā lēmumā norādītie personas dati ir ierobežotas pieejamības informācija.

Personas datus Ķekavas novada pašvaldība apstrādāja, pamatojoties uz Eiropas Komisijas regulas 2016/679 "Par fizisku personu aizsardzību attiecībā uz personas datu apstrādi un šādu datu brīvu apriti un ar ko atceļ Direktīvu 95/46/EK" (Vispārīgā datu aizsardzības regula), 6.panta pirmās daļas (c) punktu - apstrāde ir vajadzīga, lai izpildītu uz pārzini attiecināmu juridisku pienākumu.

Sēdes vadītājs

J. Žilko

DARBA UZDEVUMS NR. D-2023-15
detālplānojuma izstrādei nekustamajam īpašumam “Vimbas”, Vimbukrogā, Ķekavas
pagastā, Ķekavas novadā

1. Detālplānojuma izstrādes pamatojums:

- 1.1. Nekustamā īpašuma “Vimbas”, kadastra numurs 8070 008 0655, zemes vienības ar kadastra apzīmējumu 8070 008 0655, Ķekavā, Ķekavas novadā (Turpmāk – Nekustamais īpašums) īpašnieka I.G. 2023.gada 10.novembra iesniegums (reģistrēts ar Nr.1-6.1/23/6495) ar lūgumu atļaut detālplānojuma izstrādi Nekustamajā īpašumā sadalei un savrupmāju apbūvei.
- 1.2. Detālplānojumu izstrādā pamatojoties uz Teritorijas attīstības plānošanas likuma 28.panta trešo un ceturto daļu, Ministru kabineta 2014.gada 14.oktobra noteikumu Nr.628 “Noteikumi par pašvaldību teritorijas attīstības plānošanas dokumentiem” 39.1.apakšpunktu, 39.4.1.apakšpunktu, 103.punktu, Zemes pārvaldības likuma 7.pantu un Ķekavas novada teritorijas plānojumu (administratīvai teritorijai līdz 01.07.2021.), kas apstiprināts ar Ķekavas novada domes 2023.gada 22.marta saistošajiem noteikumiem Nr. SN-TPD-2/2023 “Teritorijas izmantošanas un apbūves noteikumi un grafiskā daļa” (turpmāk – Teritorijas plānojums).

2. Detālplānojuma izstrādes mērķis un uzdevums:

- 2.1. Detālplānojuma izstrādes mērķis ir Nekustamā īpašuma sadale savrupmāju apbūvei, vienota ceļu un inženiertīklu kopuma izveide detālplānojuma teritorijā, un tai piegulošajām teritorijām.
- 2.2. Detālplānojuma izstrādes uzdevums ir detalizēt Nekustamā īpašuma teritorijas funkcionālo zonējumu daļā Savrupmāju apbūves teritorija (DzS), daļā Transporta infrastruktūras teritorija (TR), daļā Dabas un apstādījumu teritorija (DA), lai īstenotu šā darba uzdevuma 2.1.punktā minēto teritorijas attīstības priekšlikumu.

3. Detālplānojuma teritorija:

Detālplānojumu izstrādā teritorijai, kas atbilst Nekustamā īpašuma robežām 1.11 ha platībā.

4. Nepieciešamā informācija un dokumenti detālplānojuma izstrādei:

- 4.1. Ķekavas novada domes lēmumi:
 - 4.1.1. par detālplānojuma izstrādes uzsākšanu, detālplānojuma izstrādes vadītāja apstiprināšanu un detālplānojuma darba uzdevuma apstiprināšanu;
 - 4.1.2. par detālplānojuma projekta publiskās apspriešanas uzsākšanu;
 - 4.1.3. par detālplānojuma projekta apstiprināšanu.
- 4.2. Darba uzdevums detālplānojuma izstrādei.
- 4.3. Darba uzdevuma 7.punktā minēto institūciju izsniegtie nosacījumi (tehniskie noteikumi) detālplānojuma teritorijai;
- 4.4. Darba uzdevuma 7.punktā minēto institūciju izsniegtie atzinumi un saskaņojumi detālplānojuma projekta atbilstībai izsniegtajiem tehniskajiem noteikumiem;
- 4.5. Latvijas ģeodēziskajā koordinātu sistēmā LKS-92 un Latvijas normālo augstumu sistēmā LAS- 2000,5 izstrādāta un aktualizēta augstas detalizācijas topogrāfiskā plāna pamatne ar mēroga noteiktību 1:500, ar iekļautiem Nekustamā īpašuma valsts kadastra informācijas sistēmas datiem.

5. Prasības detālplānojuma izstrādei:

5.1. Paskaidrojuma raksts:

- 5.1.1. detālplānojuma izstrādes mērķis un uzdevumi;
- 5.1.2. detālplānojuma risinājumu apraksts un uzdevumi;
- 5.1.3. izvērtējums par detālplānojuma ietekmi uz piegulošajām teritorijām;
- 5.1.4. paskaidrojums par detālplānojuma īstenošanu.

5.2. Grafiskā daļa:

- 5.2.1. teritorijas pašreizējās izmantošanas plāns;
- 5.2.2. aktuāla Latvijas ģeodēziskajā koordinātu sistēmā LKS-92 un Latvijas normālo augstumu sistēmā LAS-2000,5 izstrādāta un aktualizēta augstas detalizācijas topogrāfiskā plāna pamatne ar mēroga noteiktību 1:500, ar iekļautiem Nekustamā īpašuma valsts kadastra informācijas sistēmas datiem.
- 5.2.3. teritorijas plānotās (atļautās) izmantošanas plāns, kas izstrādāts uz aktuāla Latvijas ģeodēziskajā koordinātu sistēmā LKS-92 un Latvijas normālo augstumu sistēmā LAS-2000,5 izstrādāta un aktualizēta augstas detalizācijas topogrāfiskā plāna pamatnes ar mēroga noteiktību 1:500, ar iekļautiem Nekustamā īpašuma valsts kadastra informācijas sistēmas datiem, kurā norāda:
 - 5.2.3.1. esošās un plānotās zemes vienību robežas;
 - 5.2.3.2. esošās un plānotās apbūves izvietojumu;
 - 5.2.3.3. esošās un plānotās satiksmes infrastruktūras izvietojumu, transporta un gājēju plūsmu;
 - 5.2.3.4. esošās un plānotās aizsargjoslas;
 - 5.2.3.5. apgrūtinājumu eksplikāciju, precizējot rādītājus un aizņemtās teritorijas katrai zemes vienībai (servitūti, būvlaides u.tml.);
 - 5.2.3.6. funkcionālo zonējumu un apbūves rādītājus;
 - 5.2.3.7. vertikālo plānojumu;
 - 5.2.3.8. teritorijas izvietojuma shēmu un pieņemtos apzīmējumus;
 - 5.2.3.9. nekustamā īpašuma lietošanas mērķu (NĪLM) priekšlikumus;
 - 5.2.3.10. adresācijas priekšlikumu, kas saskaņots ar Ķekavas novada pašvaldības Īpašumu pārvaldi (11.kab., tālr. 67847151);
 - 5.2.3.11. savietoto inženiertīklu shēmu mērogā 1:500 uz aktuāla Latvijas ģeodēziskajā koordinātu sistēmā LKS-92 un Latvijas normālo augstumu sistēmā LAS-2000,5 izstrādātas un aktualizētas augstas detalizācijas topogrāfiskā plāna pamatnes ar mēroga noteiktību 1:500, ar iekļautiem Nekustamā īpašuma valsts kadastra informācijas sistēmas datiem.

5.3. Teritorijas izmantošanas un apbūves nosacījumi:

- 5.3.1. detalizēti teritorijas izmantošanas un apbūves nosacījumi un apbūves parametri;
- 5.3.2. labiekārtojuma nosacījumi;
- 5.3.3. prasības inženiertehniskajam nodrošinājumam (paredzēt tādu komunikāciju izvietojumu un tehniskos risinājumus, lai pēc iespējas racionāli izmantotu ielas pazemes telpu, norādot visu teritorijai nepieciešamo inženierkomunikāciju un publiskās ārtelpas kvalitatīvi veidojošo elementu, tajā skaitā ielu apstādījumu, savstarpējo izvietojumu un ielu šķērsprofilus);
- 5.3.4. prasības arhitektoniskiem risinājumiem;
- 5.3.5. prasības detālplānojuma realizācijai nepieciešamo ceļu (ceļu posmu) izbūvei vai rekonstrukcijai.

5.4. Pārskats par detālplānojuma izstrādi:

- 5.4.1. šā darba uzdevuma 4.1.punktā minētie Ķekavas novada domes lēmumi;
- 5.4.2. zemes robežu plāns un zemesgrāmatas apliecības kopija;
- 5.4.3. darba uzdevums detālplānojuma izstrādei;

- 5.4.4.priekšlikumi, kas saņemti, uzsākot detālplānojuma izstrādi, un publiskās apspriešanas materiāli;
- 5.4.5. ziņojums par vērā ņemtajiem un noraidītajiem priekšlikumiem un iebildumiem;
- 5.4.6. institūciju izsniegtā informācija, nosacījumi detālplānojuma izstrādei un atzinumi par to ievērošanu;
- 5.4.7. ziņojums par institūciju nosacījumu ievērošanu;
- 5.4.8. ziņojums par detālplānojuma atbilstību Teritorijas plānojumam;
- 5.4.9. cita informācija, kas izmantota detālplānojuma izstrādei.

6. Papildus prasības detālplānojuma izstrādāšanai

- 6.1. Detālplānojuma teritorijas ielu sarkano līniju tīklu plānot:
 - 6.1.1. kā atsevišķas zemes vienības- tajā skaitā izdalīt atsevišķā zemesgabalā Transporta infrastruktūras teritoriju (TR) - Ābeļu ielas daļu, kura atrodas Nekustamajā īpašumā;
 - 6.1.2. veidot kopēju ielu tīklu ar blakus esošajiem nekustamajiem īpašumiem - iespēju robežās veidot kopējus ielu risinājumus.
 - 6.1.3. kā vairāku pakāpju hierarhisku sistēmu – no zemākas nozīmes ielām (minimālais platums atbilstoši normatīvajiem aktiem) uz augstākas nozīmes ielām;
 - 6.1.4. paredzot ietves un apgaismojumu;
 - 6.1.5. paredzot veloceliņus, izņemot piebraucamos ceļus;
 - 6.1.6. paredzot inženiertehnisko komunikāciju izvietošanu ceļu nodalījumu joslās un ielu sarkanajās līnijās – brauktuves neaizņemtajā teritorijā;
 - 6.1.7. ievērot TP noteikto Transporta infrastruktūras teritoriju (ielu tīklu) vai sniegt pamatotu alternatīvu risinājumu;
 - 6.1.8. iekļaut ārējās ugunsdzēsības risinājumu (ūdens ņemšanas vietas).
- 6.2. Plānojot detālplānojuma teritorijas attīstību, paredzēt perspektīvās ēku novietnes katrā parcelē.
- 6.3. Līdz detālplānojuma projekta nodošanai publiskajai apspriešanai nodrošināt piekļuvi no detālplānojuma teritorijas līdz pašvaldības ielai vai valsts autoceļam atbilstoši normatīvajiem aktiem par ceļu pievienošanu valsts autoceļiem. Ja tas nav iespējams, piekļuvi nodrošina pa servitūta ceļu vai pa projektētu servitūta ceļu pēc servitūta nodibināšanas vai pa pašvaldības nozīmes ielu.
- 6.4. Detālplānojuma teritorijā iespējami šādi ūdensapgādes un kanalizācijas risinājumi:
 - 6.4.1. vietējā ūdensapgāde (spice vai dziļurbums) un vietējais kanalizācijas risinājums - izsmeļamais hermētiskais krājrezervuārs katrā detālplānojuma apbūves zemesgabalā vai bioloģiskās notekūdeņu attīrīšanas iekārtas, ar nosacījumu, ka detālplānojuma īstenošanas brīdī centralizētie ūdensapgādes tīkli un centralizētie kanalizācijas tīkli nav izbūvēti līdz detālplānojuma teritorijai;
 - 6.4.2.izvēloties bioloģiskās notekūdeņu attīrīšanas iekārtas, jāievēro:
 - 6.4.2.1. emitētajiem ūdeņiem attiecībā uz bioloģisko skābekļa patēriņu, ķīmisko skābekļa patēriņu un suspendētajām vielām, vismaz šādi parametri:

Nr. p.k.	Parametrs	Cilvēku ekvivalents	Koncentrācija vai attīrīšanas tehnoloģija	Piesārņojuma samazinājuma procenti	References analīzes metode

1.	Bioķīmiskais skābekļa patēriņš (BSP ₅), ja temperatūra ir 20 °C (neveicot nitrifikāciju)	2000-10000	25 mg/l	70-90	Homogēns, nefiltrēts, nedekantēts paraugs. Izšķīdušo skābekli nosaka pirms un pēc piecu dienu inkubācijas perioda 20 °C ±1 °C temperatūrā, tumsā. Pievieno nitrifikācijas kavētāju
2.	Ķīmiskais skābekļa patēriņš (ĶSP)	2000-10000	125 mg/l	75	Homogēns, nefiltrēts, nedekantēts paraugs. Kālija dihromāta izmantošana
3.	Suspendētās vielas - kopējais daudzums	līdz 10000	mazāk nekā 35 mg/l	90	Raksturīgā parauga filtrēšana caur 0,45 μm filtra membrānu. Žāvēšana 105 °C temperatūrā un svēršana

6.4.2.2.piesārņojuma samazinājuma procentus nosaka, salīdzinot piesārņojošās vielas daudzumu attīrītajos notekūdeņos ar tās daudzumu attīrīšanas iekārtās ieplūstošajos notekūdeņos;

6.4.2.3.bioloģiskā skābekļa patēriņa (BSP₅) vietā var izmantot citus parametrus — kopējo organisko oglekli vai ķīmisko skābekļa patēriņu, ja starp bioloģiskā skābekļa patēriņa un minēto parametru vērtībām ir noteikta sakarība;

6.4.2.4.analizējot emisiju no nogulsnešanas dīķiem, paraugus filtrē. Suspendēto vielu kopējā koncentrācija nefiltrētajos ūdens paraugos nedrīkst pārsniegt 150 mg/l; emitētajiem notekūdeņiem attiecībā uz kopējo fosforu un kopējo slāpekli, vismaz šādi parametri:

Nr. p.k.	Parametri		Cilvēku ekvivalents	Koncentrācija vai attīrīšanas tehnoloģija	Samazinājuma procenti	References analīzes metode
1.	Kopējais fosfors (P _{kop})		2000-10000	atbilstoša attīrīšana	10-15	Molekulārās absorbcijas spektrofotometrija
2.	Kopējais slāpeklis (N _{kop})		2000-10000	atbilstoša attīrīšana	10-15	Molekulārās absorbcijas spektrofotometrija

6.4.2.5.kopējais slāpeklis (N_{kop}) ir organiskā slāpekļa un neorganiskā slāpekļa summa.

6.4.2.5. Nodrošināt iespēju ņemt paraugus no attīrīšanas iekārtas un attīrītajiem notekūdeņiem;

6.4.2.6.Ierīkot attīrīto notekūdeņu infiltrācijas lauku;

6.4.2.7.Ja zemesgabalā ir meliorācijas sistēma (drenas, kolektori, grāvji, u.c..) saņemt

tehniskos noteikumus un/vai skaņojumu par attīrīšanas iekārtas un attīrīto notekūdeņu infiltrācijas lauka novietojumu no Valsts SIA "Zemkopības ministrijas nekustamie īpašumi" Zemgales reģiona meliorācijas nodaļa (Uzvaras iela 1, Bauska, Bauskas novads, LV-3901, tālr. 63923822).

- 6.4.3. ja detālplānojuma realizācijas brīdī centralizētie ūdensapgādes tīkli un centralizētie kanalizācijas tīkli līdz detālplānojuma teritorijai ir izbūvēti pieslēgties, pie tiem ir obligāti;
- 6.4.4. administratīvajā līgumā par detālplānojuma realizāciju iekļaut obligātu prasību – būvprojektos paredzēt vietējās ūdensapgādes sistēmas un vietējās kanalizācijas sistēmas izbūvi, paredzot iespēju pieslēgties pie centralizētās ūdensapgādes un kanalizācijas sistēmas pēc tās izbūves līdz detālplānojuma teritorijai. Detālplānojuma teritorijas nekustamo īpašumu īpašniekiem, izvirzīt kā obligātu nosacījumu pieslēgties centralizētajiem ūdensvada un kanalizācijas tīkliem, tiklīdz tie ir izbūvēti līdz detālplānojuma teritorijai.
- 6.5. Detālplānojuma teritorijā paredzēt elektroenerģijas, gāzes, elektronisko sakaru, lietus ūdens novadīšanas sistēmas izveidi no ielām un ceļiem.
- 6.6. Detālplānojuma teritorijā paredzēt ārējās ugunsdzēsības risinājumus.
- 6.7. Detālplānojuma teritorijā paredzēt lietus ūdens kanalizācijas novadīšanas sistēmas risinājumus.
- 6.8. Katram zemesgabalam paredzēt tikai vienu plānoto (atļauto) izmantošanu atbilstoši TP.
- 6.9. Veikt detālplānojuma teritorijas biotopu izpēti un iegūtos secinājumus ņemt vērā detālplānojuma izstrādes gaitā (ja to pieprasa Valsts vides dienesta Lielrīgas reģionālā vides pārvalde).
- 6.10. Plānojot detālplānojuma teritorijas attīstību, iespēju robežās maksimāli saglabāt tajā esošos kokus.
- 6.11. Saglabāt esošo meliorācijas sistēmu vai paredzēt tās pārkārtošanu, kā arī saglabāt meliorācijas grāvjus un nodrošināt to netraucētu ekspluatāciju.
- 6.12. Detālplānojuma teritorijas ielās paredzēt apgaismojuma izveidi.
- 6.13. Detālplānojuma projektam pievieno administratīvā līguma projektu par detālplānojuma īstenošanu, kurā papildus normatīvajos aktos noteiktajām prasībām ietver arī šādus nosacījumus:
 - 6.13.1. noteikumus par detālplānojumā ietverto plānošanas risinājumu īstenošanas kārtību un termiņiem;
 - 6.13.2. noteikumus par ārējo ugunsdzēsības risinājumu īstenošanu;
 - 6.13.3. noteikumus par meliorācijas sistēmas pārkārtošanu;
 - 6.13.4. noteikumus par ūdensapgādes un kanalizācijas sistēmas ierīkošanu;
 - 6.13.5. noteikumus par lietusūdens novadīšanas sistēmas izveidi;
 - 6.13.6. ielām paredzēto zemesgabalu atsavināšanu.
- 6.14. Izstrādājot detālplānojumu, paredzēt tā obligātu realizāciju pa kārtām, nosakot, ka:
 - 6.14.1. pirmajā kārtā atļauts izdalīt detālplānojuma teritorijas ielas atsevišķos zemesgabalos, piešķirot tām nosaukumus un nekustamā īpašuma lietošanas mērķus;
 - 6.14.2. pēc ielu izdalīšanas atlikušajām Īpašuma vienības daļām atļauts saglabāt nekustamā īpašuma lietošanas mērķi – zeme, uz kuras galvenā saimnieciskā darbība ir lauksaimniecība (NĪLM kods – 0101);
 - 6.14.3. otrajā kārtā paredzēt detālplānojuma ielu izbūvi ar visām nepieciešamajām komunikācijām, kuras paredzētas detālplānojumā un šo ielu nodošanu ekspluatācijā;
 - 6.14.4. otro kārtu iespējams sadalīt apakškārtās ar nosacījumu, ka tās seko viena otrai loģiskā secībā, veidojot vienotu izbūvējamo ielu un ceļu tīklu;

- 6.14.5. trešajā kārtā paredzēt iespēju veikt detālplānojumā paredzēto apbūves parcelu izdalīšanu un apbūvi saskaņā ar detālplānojumu, piešķirot tām adreses un nekustamā īpašuma lietošanas mērķus saskaņā ar detālplānojumu;
- 6.14.6. trešo kārtu iespējams sadalīt apakškārtās ar nosacījumu, ka tās seko viena otrai loģiskā secībā, veidojot vienotu apbūves struktūru kopā ar jau izbūvētajām ielām.

7. Institūcijas, no kurām saņemami nosacījumi, atzinumi vai saskaņojumi:

- 7.1. Veselības inspekcija (Klijānu iela 7, Rīga, LV-1012, tālr. 67317787);
- 7.2. AS "Sadales tīkls" Pierīgas reģions (Līči, Stopiņu novads, LV-2130, tālr. 80200400);
- 7.3. Valsts SIA "Zemkopības ministrijas nekustamie īpašumi" Zemgales reģiona meliorācijas nodaļa (Uzvaras iela 1, Bauska, Bauskas novads, LV-3901, tālr. 63923822);
- 7.4. SIA "TET" (Bāriņu iela 10, Rīga, LV-1002);
- 7.5. SIA "Ķekavas nami" (Rāmavas iela 17, Rāmava, Ķekavas pagasts, Ķekavas novads, LV-2123, tālr. 67937448);
- 7.6. Valsts vides dienesta Lielrīgas reģionālā vides pārvalde (Rūpniecības iela 23, Rīga, LV-1045, tālr. 67084278);
- 7.7. AS "Gaso" (Vagonu iela 20, Rīga, LV-1009, tālr. 67369111).
- 7.8. Nacionālā kultūras mantojuma pārvalde (Mazā Pils iela 19, Rīga, LV-1050, Tel: 371 28908600, epasts: pasts@mantojums.lv);

8. Detālplānojuma izstrādes kārtība:

- 8.1. Detālplānojumu izstrādā, ievērojot šo darba uzdevumu un spēkā esošos normatīvos aktus.
- 8.2. Detālplānojuma izstrādes vadītājs publicē paziņojumus Ķekavas novada pašvaldības informatīvajā biļetenā "Ķekavas Novads", Ķekavas novada pašvaldības tīmekļa vietnē www.kekavasnovads.lv un Teritorijas attīstības plānošanas informācijas sistēmā (turpmāk – TAPIS) katrā no detālplānojuma izstrādes posmiem pēc šādu lēmumu pieņemšanas:
- 8.2.1. pēc pašvaldības lēmuma par detālplānojuma izstrādes uzsākšanu;
 - 8.2.2. pēc pašvaldības lēmuma par detālplānojuma projekta nodošanu publiskajai apspriešanai un institūciju atzinumu saņemšanai;
 - 8.2.3. pēc pašvaldības lēmuma par detālplānojuma projekta apstiprināšanu.
- 8.3. Detālplānojuma izstrādes vadītājs nosūta paziņojumu ar detālplānojuma risinājumu saistīto nekustamo īpašumu īpašniekiem (tiesiskajiem valdītājiem).
- 8.4. Detālplānojuma izstrādātājs detālplānojuma teritorijā izvieto informācijas stendu (ne mazāku kā 1,0 m x 0,5 m), kurā norāda informāciju par:
- 8.4.1. detālplānojuma izstrādes uzsākšanu;
 - 8.4.2. detālplānojuma izstrādes mērķi;
 - 8.4.3. iespēju iepazīties ar informāciju par detālplānojuma izstrādes gaitu, norādot Ķekavas novada pašvaldības tīmekļa vietnes adresi.
- 8.5. Detālplānojuma izstrādātājs, izmantojot TAPIS, pieprasa un saņem no institūcijām šā darba uzdevuma 7.punktā minētos nosacījumus.
- 8.6. Detālplānojuma izstrādē izmanto aktuālu Latvijas ģeodēziskajā koordinātu sistēmā LKS-92 un Latvijas normālo augstumu sistēmā LAS-2000,5 izstrādātu un aktualizētu augstas detalizācijas topogrāfiskā plāna pamatni ar mēroga noteiktību 1:500, ar iekļautiem Nekustamā īpašuma valsts kadastra informācijas sistēmas datiem.
- 8.7. Detālplānojuma izstrādātājs apkopo saņemtos priekšlikumus un nosacījumus un izstrādā detālplānojuma projektu. Detālplānojuma projektu noformē divos eksemplāros, papildus pievienojot tā grafisko daļu digitālā veidā (*dgn vai *dwg formātā), realizācijas kārtību, paskaidrojuma rakstu un teritorijas izmantošanas un apbūves nosacījumus digitālā veidā (*doc formātā), un iesniedz detālplānojuma izstrādes vadītājam.

8.8. Pēc Ķekavas novada domes lēmuma par detālplānojuma projekta nodošanu publiskajai apspriešanai un institūciju atzinumu saņemšanai pieņemšanas, detālplānojuma izstrādes vadītājs nosūta paziņojumu ar detālplānojuma risinājumu saistīto nekustamo īpašumu īpašniekiem (tiesiskajiem valdītājiem).

8.9. Pēc Ķekavas novada domes lēmuma par detālplānojuma projekta nodošanu publiskajai apspriešanai un institūciju atzinumu saņemšanai pieņemšanas, detālplānojuma izstrādātājs sagatavo detālplānojuma pirmo redakciju, noformē to digitālā veidā (*pdf formātā), nodrošina tajā ietvertās ierobežotas pieejamības informācijas aizsardzību atbilstoši spēkā esošajiem normatīvajiem aktiem, un iesniedz detālplānojuma izstrādes vadītājam ievietošanai Ķekavas novada pašvaldības tīmekļa vietnē.

8.10. Detālplānojuma izstrādātājs veic publiskās apspriešanas pasākumus, ar TAPIS starpniecību pieprasa šā darba uzdevuma 7.punktā minēto institūciju atzinumus, apkopo iegūtos rezultātus un nepieciešamības gadījumā veic labojumus detālplānojuma projektā.

8.11. Detālplānojuma projekta galīgo redakciju detālplānojuma izstrādātājs noformē divos eksemplāros, papildus pievienojot detālplānojuma projektu digitālā formātā, un iesniedz detālplānojuma izstrādes vadītājam izskatīšanai.

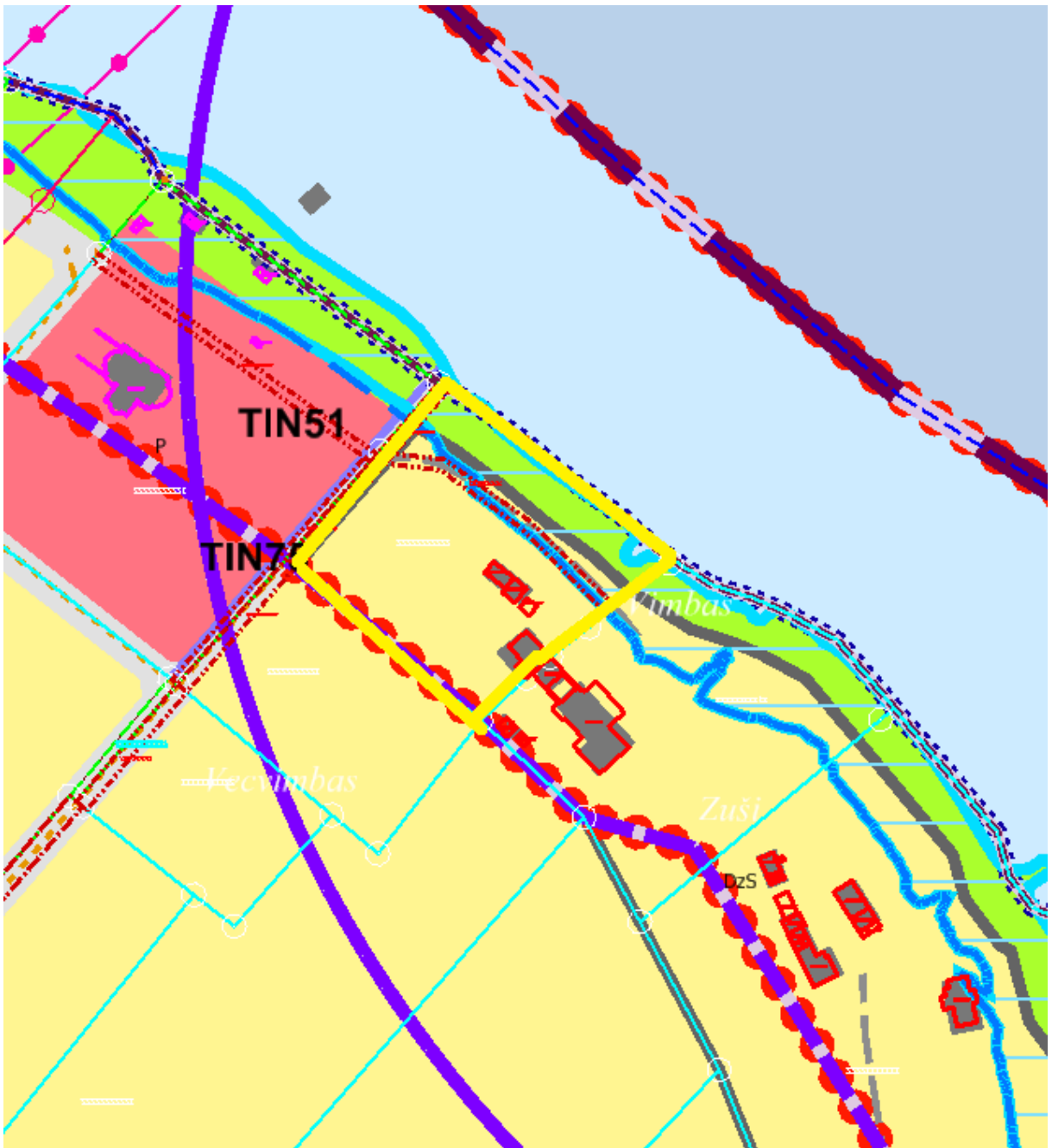
8.12. Noformējot detālplānojuma projekta galīgo redakciju, detālplānojuma izstrādātājs paraksta detālplānojuma projekta galīgās redakcijas titullapu, paskaidrojuma rakstu, grafisko daļu un teritorijas izmantošanas un apbūves nosacījumus.

8.13. Detālplānojuma projekta grafisko daļu detālplānojuma izstrādātājs noformē digitālā veidā (*dgn vai *dwg formātā) un saskaņo ar Ķekavas novada pašvaldības datu bāzes uzturētāju SIA "Mērniecības centrs" (tālr. 67496833).

8.14. Detālplānojuma projekta galīgo redakciju detālplānojuma izstrādātājs noformē četros eksemplāros (no kuriem trīs eksemplārus iesien cietos vākos), katram eksemplāram pievienojot detālplānojuma projektu digitālā formātā, un iesniedz Ķekavas novada domei lēmuma pieņemšanai par detālplānojuma projekta apstiprināšanu.

8.15. Detālplānojuma izstrādes vadītājs divu nedēļu laikā no Ķekavas novada domes lēmuma par detālplānojuma projekta apstiprināšanu pieņemšanas dienas nodrošina paziņojuma par detālplānojuma apstiprināšanu ievietošanu TAPIS, Latvijas Republikas oficiālajā izdevumā "Latvijas Vēstnesis" un Ķekavas novada pašvaldības tīmekļa vietnē www.kekavasnovads.lv.

9. Fragments no Ķekavas novada teritorijas plānojumu (administratīvai teritorijai līdz 01.07.2021.) funkcionālā zonējuma kartes.



Nekustamā īpašuma “Vimbis” robežas

2.pielikums
Ķekavas novada domes
2023.gada 20.decembra sēdes lēmumam
Nr. (protokols Nr.)

Līgums Nr. DP/___/2023
PAR DETĀLPLĀNOJUMA IZSTRĀDI

Ķekavā,

2023.gada __._____

Ķekavas novada pašvaldība, tās izpilddirektores Jolantas Jansones personā, kura rīkojas saskaņā ar Ķekavas novada domes saistošajiem noteikumiem Nr. 13/2021“Ķekavas novada pašvaldības nolikums”, kas apstiprināti ar Ķekavas novada domes 2021.gada 1.jūlija lēmumu Nr. 1.§ (protokols Nr. 2/2021; turpmāk – Pašvaldība) no vienas puses un

_____, personas kods _____, nekustamā īpašuma „_____” (kadastra numurs _____), Ķekavas pagastā, Ķekavas novadā, īpašnieks (turpmāk – Ierosinātājs) no otras puses,

abas kopā un katra atsevišķi sauktas arī – Puse un Puses,

pamatojoties uz Teritorijas attīstības plānošanas likuma 13.panta trešo daļu un Ķekavas novada domes 2022.gada __._____ lēmumu Nr. __.§__. “Par detālplānojuma izstrādes uzsākšanu nekustamajam īpašumam „_____” Ķekavas pagastā, Ķekavas novadā” (protokols Nr. ___; turpmāk – Domes lēmums),

noslēdz šādu līgumu par detālplānojuma izstrādi (turpmāk– Līgums):

1. LĪGUMA PRIEKŠMETS

- 1.1. Puses vienojas, ka detālplānojumu nekustamajam īpašumam “_____” (kadastra numurs _____), Ķekavas pagastā, Ķekavas novadā (turpmāk – Nekustamais īpašums) izstrādā Ierosinātājs.
- 1.2. Puses vienojas, ka detālplānojuma izstrādi Nekustamajam īpašumam pilnā apmērā finansē Ierosinātājs.
- 1.3. Detālplānojumu izstrādā teritorijai, kas atbilst Nekustamā īpašuma zemes vienības (kadastra apzīmējums _____) robežām ___ ha platībā.
- 1.4. Detālplānojuma izstrādes vadītājs: Ķekavas novada pašvaldības Attīstības un pilsētplānošanas pārvaldes teritorijas plānotājs Andris Lācis.
- 1.5. Detālplānojuma izstrādātājs: _____ (sertifikāta Nr. _____).
- 1.6. Telpiskās attīstības plānošanas informācijas sistēmā (turpmāk arī – TAPIS)

ārpakalpojumu sniedzēja lietotāja tiesības tiek piešķirtas šādiem speciālistiem:

Vārds Uzvārds	Personas kods	E-pasts	Lomu kodi	Aktivitāte (piešķirt/mainīt)	Termiņš (līdz kuram datumam)

2. PUŠU SAISTĪBAS

- 2.1. Pašvaldībai ir pienākums nodrošināt detālplānojuma izstrādes vadību un uzraudzību normatīvajos aktos noteiktajā kārtībā.
- 2.2. Pusēm ir tiesības organizēt nepieciešamās tikšanās, pārrunas, kā arī izpildīt citas saskaņotas darbības, kas saistītas ar Līguma izpildi.
- 2.3. Pēc detālplānojuma izstrādes vadītāja pieprasījuma Ierosinātājam ir pienākums nodrošināt Pašvaldību ar informatīvajiem materiāliem, iesniegšanai Ķekavas novada domes komitejās un sēdēs.
- 2.4. Ierosinātājam ir pienākums sagatavot publiskajai apspriešanai nepieciešamos informatīvos materiālus.
- 2.5. Pašvaldība nodrošina normatīvajos aktos noteikto lēmumu projektu sagatavošanu un iesniegšanu Ķekavas novada domes komitejās un sēdēs.
- 2.6. Pašvaldība nodrošina normatīvajos aktos noteikto paziņojumu publicēšanu un ievietošanu Ķekavas novada pašvaldības informatīvajā biļetenā "Ķekavas novads", Latvijas Republikas oficiālajā izdevumā "Latvijas Vēstnesis" un TAPIS.
- 2.7. Ierosinātājs pieprasa nosacījumus detālplānojuma izstrādei no institūcijām, kas minētas ar Domes lēmumu apstiprinātajā darba uzdevumā Nr._____.
- 2.8. Pašvaldība nodod Ierosinātājam Ķekavas novada domes pieņemto lēmumu izrakstus, kas nepieciešami Līguma izpildei, un normatīvajos aktos noteiktajā kārtībā apliecinātas paziņojumu publicēšanai Latvijas Republikas oficiālajā izdevumā „Latvijas Vēstnesis” un informatīvajā biļetenā "Ķekavas novads" kopijas.
- 2.9. Pēc detālplānojuma galīgās redakcijas izstrādāšanas un iesniegšanas Attīstības un pilsētplānošanas pārvaldē Pašvaldība izskata detālplānojuma projektu un pieņem vienu no Ministru kabineta 2014.gada 14.oktobra noteikumos Nr.628 "Noteikumi par pašvaldību teritorijas attīstības plānošanas dokumentiem" noteiktajiem lēmumiem.

3. NEPĀRVARAMA VARA

- 3.1. Puses ir atbrīvotas no atbildības par Līguma pilnīgu vai daļēju neizpildi, ja šāda neizpilde radusies nepārvaramas varas vai ārkārtēja rakstura apstākļu rezultātā, kuru darbība sākusies pēc Līguma noslēgšanas un kurus nevarēja iepriekš ne paredzēt, ne novērst. Pie nepārvaramas varas vai ārkārtēja rakstura apstākļiem pieskaitāmi: stihiskas nelaimes, avārijas, epidēmijas, streiki, varas un pārvaldes institūciju rīcība, normatīvu aktu, kas būtiski ierobežo un aizskar Pušu tiesības un ietekmē uzņemtas saistības, pieņemšana un stāšanās spēkā.
- 3.2. Pusei, kas atsauca uz nepārvaramas varas vai ārkārtēja rakstura apstākļu darbību, nekavējoties par šādiem apstākļiem rakstveidā jāziņo otrai Pusei. Ziņojumā jānorāda, kādā termiņā, pēc viņa uzskata, ir iespējama un paredzama viņa Līgumā paredzēto saistību izpilde, un, pēc pieprasījuma, šādam ziņojumam ir jāpievieno izziņa, kuru

izsniegusi kompetenta institūcija un kura satur ārkārtējo apstākļu darbības apstiprinājumu un to raksturojumu.

4. STRĪDU IZSKATĪŠANAS KĀRTĪBA

Strīdus par Līguma neizpildi vai nepienācīgu izpildi Puses risina savstarpēji sarunu ceļā. Ja Puses strīdu nevar atrisināt savstarpēji sarunu ceļā, strīdu risina tiesā Latvijas Republikas normatīvajos aktos noteiktajā kārtībā.

5. CITI NOTEIKUMI

- 5.1. Līgums stājas spēkā ar tā parakstīšanas brīdi.
- 5.2. Līgums uzskatāms par izbeigtu ar brīdi, kad Ierosinātājs ir apmaksājis Līguma 2.2.punktā noteiktos izdevumus.
- 5.3. Līgumu var izbeigt rakstveidā Pusēm savstarpēji vienojoties.
- 5.4. Visi Līguma grozījumi un papildinājumi stājas spēkā, ja ir noformēti rakstveidā un tos ir parakstījušas abas Puses. Visi Līguma grozījumi un papildinājumi ir Līguma neatņemama sastāvdaļa.
- 5.5. Līgums sagatavots divos eksemplāros, katrs uz trijām lapām. Viens līguma eksemplārs tiek glabāts Pašvaldībā, bet otrs – pie Ierosinātāja. Abiem Līguma eksemplāriem ir vienāds juridiskais spēks.

6. PUŠU PARAKSTI UN REKVIZĪTI

Ķekavas novada pašvaldība _____

Gaismas iela 19, k-9., Ķekava, Ķekavas
novads, LV-2123
Reģ. Nr. 90000048491
Banka: SEB Banka
Konts: LV62UNLA0050014272800
Kods: UNLALV2X

Paraksts: _____

Paraksts: _____
izpilddirektore Jolanta Jansone

SĒDES PROTOKOLA PIELIKUMS Nr. ____

2023.gada 20.decembrī

protokols Nr. ____

Lēmums Nr. ____

**Par detālplānojuma izstrādes uzsākšanu
nekustamajam īpašumam “Mežnieki-2”, Ķekavas pagastā, Ķekavas novadā**

Izskatot J.F., Ē.S., A.S. 2023.gada 14.novembra iesniegumu (reģistrēts ar Nr. 1-6.1/23/6561) ar lūgumu atļaut detālplānojuma izstrādi nekustamajā īpašumā “Mežnieki-2”, kadastra numurs 8070 012 0050, Ķekavas pagastā, Ķekavas novadā ar mērķi sadalīt īpašumu noliktavas, biroja un palīgēku apbūvei, saglabājot vienu zemesgabalu ar esošo viensētu, **Ķekavas novada dome konstatē:**

1. Saskaņā ar Ķekavas pagasta zemesgrāmatas nodalījumu Nr.407 nekustamais īpašums “Mežnieki-2”, kadastra numurs 8070 012 0050, Ķekavas pagastā, Ķekavas pagastā, Ķekavas novadā, sastāv no zemes vienības ar kadastra apzīmējumu 8070 012 0050 (turpmāk – Nekustamais īpašums) 2.56 ha platībā. Īpašuma tiesība uz Nekustamo īpašumu nostiprināta
2. Saskaņā ar Valsts zemes dienesta Nekustamā īpašuma valsts kadastra informācijas sistēmas datiem:
 - 2.1.Nekustamā īpašuma platība ir 2.56 ha;
 - 2.2.Nekustamā īpašuma lietošanas mērķis: zeme, uz kuras galvenā saimnieciskā darbība ir lauksaimniecība (NĪLM kods 0101) 2.56 ha platībā.
3. Nekustamais īpašums atrodas Ķekavas pagasta teritorijā, nesadalītam zemesgabalam esoša piebraukšana valsts autoceļā.
4. Saskaņā ar Ķekavas novada teritorijas plānojumu (administratīvai teritorijai līdz 01.07.2021.), kas apstiprināts ar Ķekavas novada domes 2023.gada 22.marta saistošajiem noteikumiem Nr. SN-TPD-2/2023 “Teritorijas izmantošanas un apbūves noteikumi un grafiskā daļa” (turpmāk – Teritorijas plānojums), Nekustamajam īpašumam noteikts funkcionālais zonējums daļā Rūpnieciskās apbūves teritorijas (R), daļā Transporta infrastruktūras objektu teritorija (TR). Nekustamais īpašums atrodas TIN 31 teritorijā - teritorija, kurā ietvertajiem nekustamajiem īpašumiem obligāti izstrādājams detālplānojums.
5. Detālplānojuma ierosinātāji akceptējuši administratīvā līguma projektu par detālplānojuma realizāciju.
6. Detālplānojuma izstrādāšanas pamatojumu noteic Ministru kabineta 2014.gada 14.oktobra noteikumu Nr. 628 “Noteikumi par pašvaldību teritorijas attīstības plānošanas dokumentiem” 39.1.apakšpunkts, 39.4.1.apakšpunkts.

Pamatojoties uz:

- Administratīvā procesa likuma 55.panta 1.punktu,
- Teritorijas attīstības plānošanas likuma 28.panta trešo daļu,
- Ministru kabineta 2014.gada 14.oktobra noteikumu Nr. 628 “Noteikumi par pašvaldību teritorijas attīstības plānošanas dokumentiem” 39.1.apakšpunktu, 39.4.1.apakšpunktu, 103.punktu,
- kā arī ņemot vērā Ķekavas novada domes Attīstības komitejas 2023.gada 13.decembra sēdes atzinumu,

Atklāti balsojot

ar balsīm “Par” (Deputātu uzvārdi),
“Pret” –, “Atturas” –,

Ķekavas novada dome NOLEMJ:

1. Atļaut uzsākt detālplānojuma izstrādi nekustamajam īpašumam “Mežnieki-2”, kadastra numurs 8070 012 0050, Ķekavas pagastā, Ķekavas novadā, 2.56 ha platībā, Ķekavas pagastā, Ķekavas novadā saskaņā ar darba uzdevumu Nr. D-2023-17 (1.pielikums).
2. Apstiprināt darba uzdevumu Nr. D-2023-17 un noteikt, ka detālplānojuma teritorijas robežas ir nekustamā īpašuma “Mežnieki-2”, kadastra numurs 8070 012 0050, Ķekavas pagastā, Ķekavas novadā robežas.
3. Apstiprināt par detālplānojuma izstrādes vadītāju Ķekavas novada pašvaldības Attīstības un būvniecības pārvaldes teritorijas plānotāju Andri Lāci.
4. Noslēgt līgumu par detālplānojuma izstrādāšanu ar Nekustamā īpašuma īpašniekiem (2.pielikums).
5. Uzdot Administratīvajai daļai nosūtīt vai izsniegt šo lēmumu Nekustamā īpašuma īpašniekiem :
5.1.Ē.S. , epasts: _;
5.2. A.S., epasts : _.

Atbilstoši Administratīvā procesa likuma 70. panta pirmajai un otrajai daļai, šis lēmums stājas spēkā ar brīdi, kad tas paziņots adresātam. Saskaņā ar Paziņošanas likuma 9. panta otro daļu, lēmums, kas sūtīts pa elektronisko pastu, uzskatāms par paziņotu otrajā darba dienā pēc tā nosūtīšanas. Atbilstoši Administratīvā procesa likuma 76. panta otrajai daļai un 188. panta otrajai daļai šo lēmumu var pārsūdzēt Administratīvās rajona tiesas Rīgas tiesu namā, Baldones ielā 1A, Rīgā, LV-1007, viena mēneša laikā no tā spēkā stāšanās dienas.

Saskaņā ar Informācijas atklātības likuma 5.panta otrās daļas 4.punktu, par ierobežotas pieejamības informāciju uzskatāma informācija par fiziskas personas privāto dzīvi, līdz ar to, šajā lēmumā norādītie personas dati ir ierobežotas pieejamības informācija.

Personas datus Ķekavas novada pašvaldība apstrādāja, pamatojoties uz Eiropas Komisijas regulas 2016/679 "Par fizisku personu aizsardzību attiecībā uz personas datu apstrādi un šādu datu brīvu apriti un ar ko atceļ Direktīvu 95/46/EK" (Vispārīgā datu aizsardzības regula), 6.panta pirmās daļas (c) punktu - apstrāde ir vajadzīga, lai izpildītu uz pārzini attiecināmu juridisku pienākumu.

Sēdes vadītājs

J. Žilko

DARBA UZDEVUMS NR. D-2023-17
**detālplānojuma izstrādei nekustamajam īpašumam “Mežnieki-2”, Ķekavas pagastā,
Ķekavas novadā**

1. Detālplānojuma izstrādes pamatojums:

- 1.1. Nekustamā īpašuma “Mežnieki-2”, Ķekavas pagastā, Ķekavas novadā (kadastra numurs 8070 012 0050; turpmāk – Nekustamais īpašums) īpašnieku J.F., Ē.S., A.S. 2023.gada 14.novembra iesniegums (reģistrēts ar Nr.1-6.1/23/6561) ar lūgumu atļaut detālplānojuma izstrādi Nekustamajā īpašumā ar mērķi sadalīt īpašumu noliktavas, biroja un palīgēku apbūvei- noliktavu apbūve (14004), biroju ēku apbūve (120001), saglabājot vienu zemesgabalu ar esošo viensētu.
- 1.2. Detālplānojumu izstrādā pamatojoties uz Teritorijas attīstības plānošanas likuma 28.panta trešo un ceturto daļu, Ministru kabineta 2014.gada 14.oktobra noteikumu Nr.628 “Noteikumi par pašvaldību teritorijas attīstības plānošanas dokumentiem” 39.1.apakšpunktu, 39.4.1.apakšpunktu, 103.punktu, Zemes pārvaldības likuma 7.pantu un Ķekavas novada teritorijas plānojumu (administratīvai teritorijai līdz 01.07.2021.), kas apstiprināts ar Ķekavas novada domes 2023.gada 22.marta saistošajiem noteikumiem Nr. SN-TPD-2/2023 “Teritorijas izmantošanas un apbūves noteikumi un grafiskā daļa” (turpmāk – Teritorijas plānojums).

2. Detālplānojuma izstrādes mērķis un uzdevums:

- 2.1. Detālplānojuma izstrādes mērķis ir sadalīt īpašumu noliktavas, biroja un palīgēku apbūvei- noliktavu apbūve (14004), biroju ēku apbūve (120001), saglabājot vienu zemesgabalu ar esošo viensētu, vienota ceļu un inženiertīklu kopuma izveide detālplānojuma teritorijā, un tai piegulošajām teritorijām.
- 2.2. Detālplānojuma izstrādes uzdevums ir detalizēt Nekustamā īpašuma teritorijas funkcionālo zonējumu – Rūpnieciskās apbūves teritorijas (R), Transporta infrastruktūras teritorijas (TR), lai īstenotu šā darba uzdevuma 2.1.punktā minēto teritorijas attīstības priekšlikumu.

3. Detālplānojuma teritorija:

Detālplānojumu izstrādā teritorijai, kas atbilst Nekustamā īpašuma robežām 2.56 ha platībā.

4. Nepieciešamā informācija un dokumenti detālplānojuma izstrādei:

- 4.1. Ķekavas novada domes lēmumi:
 - 4.1.1. par detālplānojuma izstrādes uzsākšanu, detālplānojuma izstrādes vadītāja apstiprināšanu un detālplānojuma darba uzdevuma apstiprināšanu;
 - 4.1.2. par detālplānojuma projekta publiskās apspriešanas uzsākšanu;
 - 4.1.3. par detālplānojuma projekta apstiprināšanu.
- 4.2. Darba uzdevums detālplānojuma izstrādei.
- 4.3. Darba uzdevuma 7.punktā minēto institūciju izsniegtie nosacījumi (tehniskie noteikumi) detālplānojuma teritorijai;
- 4.4. Darba uzdevuma 7.punktā minēto institūciju izsniegtie atzinumi un saskaņojumi detālplānojuma projekta atbilstībai izsniegtajiem tehniskajiem noteikumiem;

4.5. Latvijas ģeodēziskajā koordinātu sistēmā LKS-92 un Latvijas normālo augstumu sistēmā LAS- 2000,5 izstrādāta un aktualizēta augstas detalizācijas topogrāfiskā plāna pamatne ar mēroga noteiktību 1:500, ar iekļautiem Nekustamā īpašuma valsts kadastra informācijas sistēmas datiem.

5. Prasības detālplānojuma izstrādei:

5.1. Paskaidrojuma raksts:

- 5.1.1. detālplānojuma izstrādes mērķis un uzdevumi;
- 5.1.2. detālplānojuma risinājumu apraksts un uzdevumi;
- 5.1.3. izvērtējums par detālplānojuma ietekmi uz piegulošajām teritorijām;
- 5.1.4. paskaidrojums par detālplānojuma īstenošanu.

5.2. Grafiskā daļa:

- 5.2.1. teritorijas pašreizējās izmantošanas plāns;
- 5.2.2. aktuāla Latvijas ģeodēziskajā koordinātu sistēmā LKS-92 un Latvijas normālo augstumu sistēmā LAS-2000,5 izstrādāta un aktualizēta augstas detalizācijas topogrāfiskā plāna pamatne ar mēroga noteiktību 1:500, ar iekļautiem Nekustamā īpašuma valsts kadastra informācijas sistēmas datiem.
- 5.2.3. teritorijas plānotās (atļautās) izmantošanas plāns, kas izstrādāts uz aktuāla Latvijas ģeodēziskajā koordinātu sistēmā LKS-92 un Latvijas normālo augstumu sistēmā LAS-2000,5 izstrādāta un aktualizēta augstas detalizācijas topogrāfiskā plāna pamatnes ar mēroga noteiktību 1:500, ar iekļautiem Nekustamā īpašuma valsts kadastra informācijas sistēmas datiem, kurā norāda:
 - 5.2.3.1. esošās un plānotās zemes vienību robežas;
 - 5.2.3.2. esošās un plānotās apbūves izvietojumu;
 - 5.2.3.3. esošās un plānotās satiksmes infrastruktūras izvietojumu, transporta un gājēju plūsmu;
 - 5.2.3.4. esošās un plānotās aizsargjoslas;
 - 5.2.3.5. apgrūtinājumu eksplikāciju, precizējot rādītājus un aizņemtās teritorijas katrai zemes vienībai (servitūti, būvlaides u.tml.);
 - 5.2.3.6. funkcionālo zonējumu un apbūves rādītājus;
 - 5.2.3.7. vertikālo plānojumu;
 - 5.2.3.8. teritorijas izvietojuma shēmu un pieņemtos apzīmējumus;
 - 5.2.3.9. nekustamā īpašuma lietošanas mērķu (NĪLM) priekšlikumus;
 - 5.2.3.10. adresācijas priekšlikumu, kas saskaņots ar Ķekavas novada pašvaldības Īpašumu pārvaldi (11.kab., tālr. 67847151);
 - 5.2.3.11. savietoto inženiertīklu shēmu mērogā 1:500 uz aktuāla Latvijas ģeodēziskajā koordinātu sistēmā LKS-92 un Latvijas normālo augstumu sistēmā LAS- 2000,5 izstrādātas un aktualizētas augstas detalizācijas topogrāfiskā plāna pamatnes ar mēroga noteiktību 1:500, ar iekļautiem Nekustamā īpašuma valsts kadastra informācijas sistēmas datiem.

5.3. Teritorijas izmantošanas un apbūves nosacījumi:

- 5.3.1. detalizēti teritorijas izmantošanas un apbūves nosacījumi un apbūves parametri;
- 5.3.2. labiekārtojuma nosacījumi;
- 5.3.3. prasības inženiertehniskajam nodrošinājumam (paredzēt tādu komunikāciju izvietojumu un tehniskos risinājumus, lai pēc iespējas racionāli izmantotu ielas pazemes telpu, norādot visu teritorijai nepieciešamo inženierkomunikāciju un publiskās ārtelpas kvalitatīvi veidojošo elementu, tajā skaitā ielu apstādījumu, savstarpējo izvietojumu un ielu šķērsprofilus);
- 5.3.4. prasības arhitektoniskiem risinājumiem;
- 5.3.5. prasības detālplānojuma realizācijai nepieciešamo ceļu (ceļu posmu) izbūvei vai rekonstrukcijai.

5.4. Pārskats par detālplānojuma izstrādi:

- 5.4.1. šā darba uzdevuma 4.1.punktā minētie Ķekavas novada domes lēmumi;
- 5.4.2. zemes robežu plāns un zemesgrāmatas apliecības kopija;
- 5.4.3. darba uzdevums detālplānojuma izstrādei;
- 5.4.4.priekšlikumi, kas saņemti, uzsākot detālplānojuma izstrādi, un publiskās apspriešanas materiāli;
- 5.4.5. ziņojums par vērā ņemtajiem un noraidītajiem priekšlikumiem un iebildumiem;
- 5.4.6. institūciju izsniegtā informācija, nosacījumi detālplānojuma izstrādei un atzinumi par to ievērošanu;
- 5.4.7. ziņojums par institūciju nosacījumu ievērošanu;
- 5.4.8. ziņojums par detālplānojuma atbilstību Teritorijas plānojumam;
- 5.4.9. cita informācija, kas izmantota detālplānojuma izstrādei.

6. Papildus prasības detālplānojuma izstrādāšanai:

6.1. Detālplānojuma teritorijas ceļu tīklu plānot:

- 6.1.1. kā atsevišķas zemes vienības, nodalot īpašuma daļas, kuras nepieciešamas ceļu izbūvei, minimālais platums atbilstoši normatīvajiem aktiem;
- 6.1.2. caurbraucamu un vienotu ar esošajiem/plānotajiem ceļiem, kas robežojas ar detālplānojuma teritoriju;
- 6.1.3. paredzot ietves un apgaismojumu;
- 6.1.4. paredzot inženiertehnisko komunikāciju izvietošanu ceļa zemes nodalījuma joslā – brauktuves neaizņemtajā teritorijā;
- 6.1.5. iekļaujot ārējās ugunsdzēsības risinājumu (ūdens ņemšanas vietas);

6.2 Plānojot detālplānojuma teritorijas attīstību, paredzēt perspektīvās ēku novietnes Nekustamajā īpašumā un norādīt vienotus ēku arhitektoniskā veidola risinājumus. Ievērojot šajā punktā noteikto, detālplānojuma projekta teritorijas izmantošanas un apbūves nosacījumos iekļaut prasību par nepieciešamību veidot arhitektoniski izteismīgas ēku fasādes.

6.3. Līdz detālplānojuma projekta nodošanai publiskajai apspriešanai nodrošināt piekļuvi no detālplānojuma teritorijas līdz valsts autoceļam atbilstoši normatīvajiem aktiem par ceļu pievienošanu valsts autoceļiem- saņemt atzinumu no VAS “Latvijas ceļi” par detālplānojuma teritorijas pieslēguma iespējām pie valsts autoceļa.

6.4. Detālplānojuma teritorijā paredzēt elektroenerģijas, gāzes, elektronisko sakaru, lietus ūdens novadīšanas sistēmas izveidi no ceļiem.

6.5. Paredzēt lokālo vai centralizēto ūdensapgādes un kanalizācijas sistēmas ierīkošanu atbilstoši normatīvajiem aktiem, vienlaikus norādot risinājumu par perspektīvo ēku pieslēgšanu centralizētajiem vai lokālajiem ūdensapgādes un kanalizācijas tīkliem. Saņemt detalizētus nosacījumus no SIA “Ķekavas nami”, norādot perspektīvo notekūdeņu apjomu.

6.6. Detālplānojuma teritorijā paredzēt ārējās ugunsdzēsības risinājumus.

6.7. Detālplānojuma teritorijā paredzēt lietus ūdens kanalizācijas novadīšanas sistēmas risinājumus, tajā skaitā lietusūdens attīrīšanas sistēmu.

6.8. Vienam zemesgabalam paredzēt tikai vienu galveno izmantošanas veidu atbilstoši Teritorijas plānojumam.

6.9.Vismaz 10% no kopējās platības paredzēt apstādījumiem;

6.10. Veikt detālplānojuma teritorijas biotopu izpēti un iegūtos secinājumus ņemt vērā detālplānojuma izstrādes gaitā - ja Valsts Vides dienesta nosacījumos nav noteikts savādāk.

6.11. Plānojot detālplānojuma teritorijas attīstību, iespēju robežās maksimāli saglabāt tajā esošos kokus.

6.12. Saglabāt esošo meliorācijas sistēmu vai paredzēt tās pārkārtošanu, kā arī saglabāt meliorācijas grāvjus un nodrošināt to netraucētu ekspluatāciju.

6.13. Detālplānojuma projektam pievieno administratīvā līguma projektu par detālplānojuma īstenošanu, kurā papildus normatīvajos aktos noteiktajām prasībām ietver arī šādus nosacījumus:

6.13.1. noteikumus par detālplānojumā ietverto plānošanas risinājumu īstenošanas kārtību un termiņiem;

6.13.2. noteikumus par ārējo ugunsdzēsības risinājumu īstenošanu;

6.13.3. noteikumus par meliorācijas sistēmas pārkārtošanu;

6.13.4. noteikumus par lokālās vai centralizētās ūdensapgādes un lokālās vai centralizētās kanalizācijas sistēmas ierīkošanu;

6.13.5. noteikumus par lietūsūdens novadīšanas sistēmas izveidi;

6.14. Izstrādājot detālplānojumu, obligāti paredzēt tā realizāciju pa kārtām, vispirms paredzot ceļu un ārējās ugunsdzēsības risinājumu izbūvi un tikai tad apbūves zemesgabalu izveidi.

7. Institūcijas, no kurām saņemami nosacījumi, atzinumi vai saskaņojumi:

7.1. Veselības inspekcija (Klijānu iela 7, Rīga, LV-1012, tālr. 67317787);

7.2. AS "Sadales tīkls" Pierīgas reģions (Līči, Stopiņu novads, LV-2130, tālr. 80200400);

7.3. Valsts SIA "Zemkopības ministrijas nekustamie īpašumi" Zemgales reģiona meliorācijas nodaļa (Uzvaras iela 1, Bauska, Bauskas novads, LV-3901, tālr. 63923822);

7.4. SIA "TET" (Bāriņu iela 10, Rīga, LV-1002);

7.5. SIA "Ķekavas nami" (Rāmavas iela 17, Rāmava, Ķekavas pagasts, Ķekavas novads, LV-2123, tālr. 67937448);

7.6. Valsts vides dienesta Lielrīgas reģionālā vides pārvalde (Rūpniecības iela 23, Rīga, LV-1045, tālr. 67084278);

7.7. AS "Gasol" (Vagonu iela 20, Rīga, LV-1009, tālr. 67369111).

7.8. VAS „Latvijas Valsts ceļi” Rīgas nodaļa (Mazā Rencēnu iela 3, Rīga, LV-1073, tālr. 67249066).

8. Detālplānojuma izstrādes kārtība:

8.1. Detālplānojumu izstrādā, ievērojot šo darba uzdevumu un spēkā esošos normatīvos aktus.

8.2. Detālplānojuma izstrādes vadītājs publicē paziņojumus Ķekavas novada pašvaldības informatīvajā biļetenā "Ķekavas Novads", Ķekavas novada pašvaldības tīmekļa vietnē www.kekavasnovads.lv un Teritorijas attīstības plānošanas informācijas sistēmā (turpmāk – TAPIS) katrā no detālplānojuma izstrādes posmiem pēc šādu lēmumu pieņemšanas:

8.2.1. pēc pašvaldības lēmuma par detālplānojuma izstrādes uzsākšanu;

8.2.2. pēc pašvaldības lēmuma par detālplānojuma projekta nodošanu publiskajai apspriešanai un institūciju atzinumu saņemšanai;

8.2.3. pēc pašvaldības lēmuma par detālplānojuma projekta apstiprināšanu.

8.3. Detālplānojuma izstrādes vadītājs nosūta paziņojumu ar detālplānojuma risinājumu saistīto nekustamo īpašumu īpašniekiem (tiesiskajiem valdītājiem).

8.4. Detālplānojuma izstrādātājs detālplānojuma teritorijā izvietoj informācijas stendu (ne mazāku kā 1,0 m x 0,5 m), kurā norāda informāciju par:

8.4.1. detālplānojuma izstrādes uzsākšanu;

8.4.2. detālplānojuma izstrādes mērķi;

8.4.3. iespēju iepazīties ar informāciju par detālplānojuma izstrādes gaitu, norādot Ķekavas novada pašvaldības tīmekļa vietnes adresi.

8.5. Detālplānojuma izstrādātājs, izmantojot TAPIS, pieprasa un saņem no institūcijām šā darba uzdevuma 7.punktā minētos nosacījumus.

8.6. Detālplānojuma izstrādē izmanto aktuālu Latvijas ģeodēziskajā koordinātu sistēmā LKS-92 un Latvijas normālo augstumu sistēmā LAS-2000,5 izstrādātu un aktualizētu augstas detalizācijas topogrāfiskā plāna pamatni ar mēroga noteiktību 1:500, ar iekļautiem Nekustamā īpašuma valsts kadastra informācijas sistēmas datiem.

8.7. Detālplānojuma izstrādātājs apkopo saņemtos priekšlikumus un nosacījumus un izstrādā detālplānojuma projektu. Detālplānojuma projektu noformē divos eksemplāros, papildus pievienojot tā grafisko daļu digitālā veidā (*dgn vai *dwg formātā), realizācijas kārtību, paskaidrojuma rakstu un teritorijas izmantošanas un apbūves nosacījumus digitālā veidā (*doc formātā), un iesniedz detālplānojuma izstrādes vadītājam.

8.8. Pēc Ķekavas novada domes lēmuma par detālplānojuma projekta nodošanu publiskajai apspriešanai un institūciju atzinumu saņemšanai pieņemšanas, detālplānojuma izstrādes vadītājs nosūta paziņojumu ar detālplānojuma risinājumu saistīto nekustamo īpašumu īpašniekiem (tiesiskajiem valdītājiem).

8.9. Pēc Ķekavas novada domes lēmuma par detālplānojuma projekta nodošanu publiskajai apspriešanai un institūciju atzinumu saņemšanai pieņemšanas, detālplānojuma izstrādātājs sagatavo detālplānojuma pirmo redakciju, noformē to digitālā veidā (*pdf formātā), nodrošina tajā ietvertās ierobežotas pieejamības informācijas aizsardzību atbilstoši spēkā esošajiem normatīvajiem aktiem, un iesniedz detālplānojuma izstrādes vadītājam ievietošanai Ķekavas novada pašvaldības tīmekļa vietnē.

8.10. Detālplānojuma izstrādātājs veic publiskās apspriešanas pasākumus, ar TAPIS starpniecību pieprasa šā darba uzdevuma 7.punktā minēto institūciju atzinumus, apkopo iegūtos rezultātus un nepieciešamības gadījumā veic labojumus detālplānojuma projektā.

8.11. Detālplānojuma projekta galīgo redakciju detālplānojuma izstrādātājs noformē divos eksemplāros, papildus pievienojot detālplānojuma projektu digitālā formātā, un iesniedz detālplānojuma izstrādes vadītājam izskatīšanai.

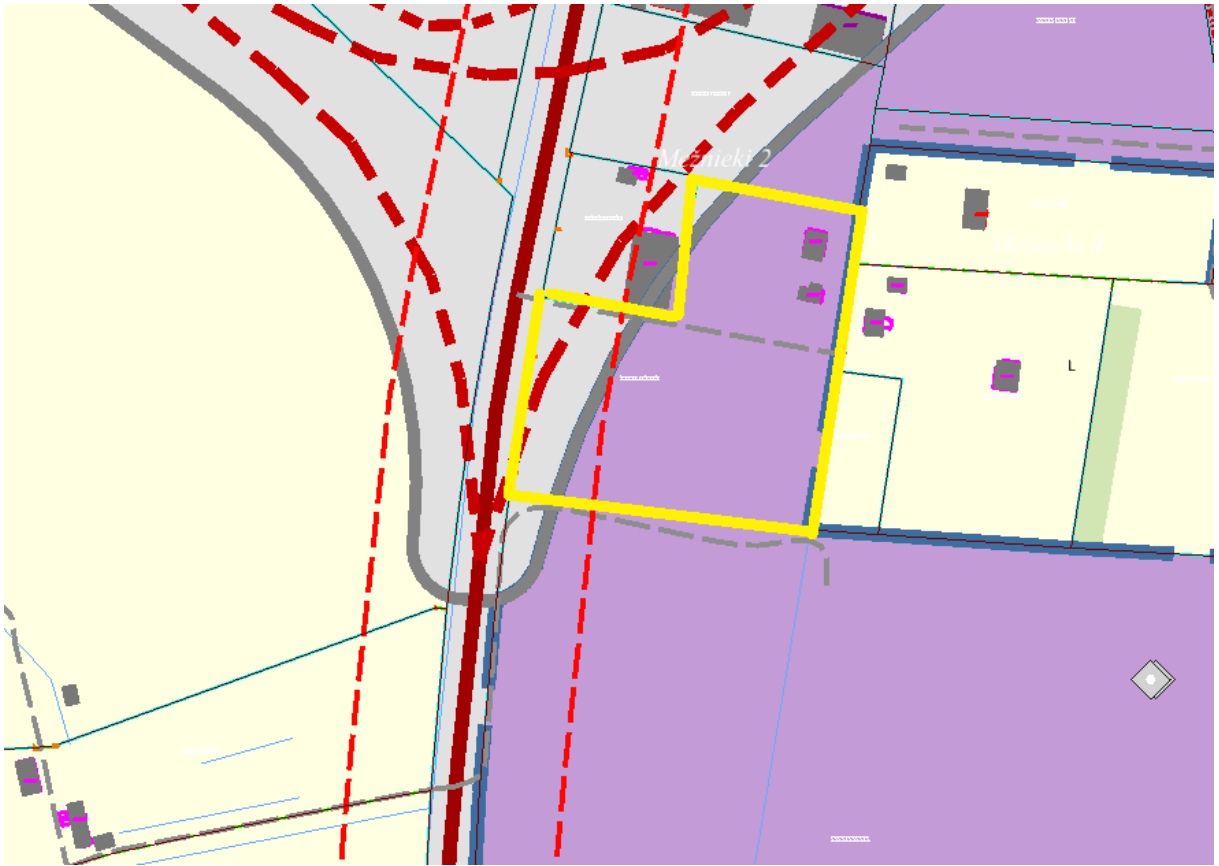
8.12. Noformējot detālplānojuma projekta galīgo redakciju, detālplānojuma izstrādātājs paraksta detālplānojuma projekta galīgās redakcijas titullapu, paskaidrojuma rakstu, grafisko daļu un teritorijas izmantošanas un apbūves nosacījumus.




8.13. Detālplānojuma projekta grafisko daļu detālplānojuma izstrādātājs noformē digitālā veidā (*dgn vai *dwg formātā) un saskaņo ar Ķekavas novada pašvaldības datu bāzes uzturētāju SIA "Mērniecības centrs" (tālr. 67496833).

8.14. Detālplānojuma projekta galīgo redakciju detālplānojuma izstrādātājs noformē četros eksemplāros (no kuriem trīs eksemplārus iesien cietos vākos), katram eksemplāram pievienojot detālplānojuma projektu digitālā formātā, un iesniedz Ķekavas novada domei lēmuma pieņemšanai par detālplānojuma projekta apstiprināšanu.

8.15. Detālplānojuma izstrādes vadītājs divu nedēļu laikā no Ķekavas novada domes lēmuma par detālplānojuma projekta apstiprināšanu pieņemšanas dienas nodrošina paziņojuma par detālplānojuma apstiprināšanu ieviešanu TAPIS, Latvijas Republikas oficiālajā izdevumā "Latvijas Vēstnesis" un Ķekavas novada pašvaldības tīmekļa vietnē www.kekavasnovads.lv.

9. Fragments no Ķekavas novada teritorijas plānojumu (administratīvai teritorijai līdz 01.07.2021.) funkcionālā zonējuma kartes.



-  Nekustamā īpašuma “Mežnieki-2” robežas
-  Rūpnieciskās apbūves teritorijas (R)
-  Transporta infrastruktūras teritorijas (TR)

Līgums Nr. DP/___/2023
PAR DETĀLPLĀNOJUMA IZSTRĀDI

Ķekavā,

2023.gada __._____

Ķekavas novada pašvaldība, tās izpilddirektores Jolantas Jansones personā, kura rīkojas saskaņā ar Ķekavas novada domes saistošajiem noteikumiem Nr. 13/2021“Ķekavas novada pašvaldības nolikums”, kas apstiprināti ar Ķekavas novada domes 2021.gada 1.jūlija lēmumu Nr. 1.§ (protokols Nr. 2/2021; turpmāk – Pašvaldība) no vienas puses un

_____, personas kods _____, nekustamā īpašuma „_____” (kadastra numurs _____), Ķekavas pagastā, Ķekavas novadā, īpašnieks (turpmāk – Ierosinātājs) no otras puses,

abas kopā un katra atsevišķi sauktas arī – Puse un Puses,

pamatojoties uz Teritorijas attīstības plānošanas likuma 13.panta trešo daļu un Ķekavas novada domes 2022.gada ____ lēmumu Nr. __.š __. “Par detālplānojuma izstrādes uzsākšanu nekustamajam īpašumam „_____” Ķekavas pagastā, Ķekavas novadā” (protokols Nr. __; turpmāk – Domes lēmums),

noslēdz šādu līgumu par detālplānojuma izstrādi (turpmāk– Līgums):

1. LĪGUMA PRIEKŠMETS

- 1.1. Puses vienojas, ka detālplānojumu nekustamajam īpašumam “_____” (kadastra numurs _____), Ķekavas pagastā, Ķekavas novadā (turpmāk – Nekustamais īpašums) izstrādā Ierosinātājs.
- 1.2. Puses vienojas, ka detālplānojuma izstrādi Nekustamajam īpašumam pilnā apmērā finansē Ierosinātājs.
- 1.3. Detālplānojumu izstrādā teritorijai, kas atbilst Nekustamā īpašuma zemes vienības (kadastra apzīmējums _____) robežām ____ ha platībā.
- 1.4. Detālplānojuma izstrādes vadītājs: Ķekavas novada pašvaldības Attīstības un pilsētplānošanas pārvaldes teritorijas plānotājs Andris Lācis.
- 1.5. Detālplānojuma izstrādātājs: _____ (sertifikāta Nr. _____).
- 1.6. Telpiskās attīstības plānošanas informācijas sistēmā (turpmāk arī – TAPIS) ārpakalpojumu sniedzēja lietotāja tiesības tiek piešķirtas šādiem speciālistiem:

Vārds Uzvārds	Personas kods	E-pasts	Lomu kodi	Aktivitāte (piešķirt/mainīt)	Termiņš (līdz kuram datumam)

2. PUŠU SAISTĪBAS

- 2.1. Pašvaldībai ir pienākums nodrošināt detālplānojuma izstrādes vadību un uzraudzību normatīvajos aktos noteiktajā kārtībā.
- 2.2. Pusēm ir tiesības organizēt nepieciešamās tikšanās, pārrunas, kā arī izpildīt citas saskaņotas darbības, kas saistītas ar Līguma izpildi.
- 2.3. Pēc detālplānojuma izstrādes vadītāja pieprasījuma Ierosinātājam ir pienākums nodrošināt Pašvaldību ar informatīvajiem materiāliem, iesniegšanai Ķekavas novada domes komitejās un sēdēs.
- 2.4. Ierosinātājam ir pienākums sagatavot publiskajai apspriešanai nepieciešamos informatīvos materiālus.
- 2.5. Pašvaldība nodrošina normatīvajos aktos noteikto lēmumu projektu sagatavošanu un iesniegšanu Ķekavas novada domes komitejās un sēdēs.
- 2.6. Pašvaldība nodrošina normatīvajos aktos noteikto paziņojumu publicēšanu un ievietošanu Ķekavas novada pašvaldības informatīvajā biļetenā "Ķekavas novads", Latvijas Republikas oficiālajā izdevumā "Latvijas Vēstnesis" un TAPIS.
- 2.7. Ierosinātais pieprasa nosacījumus detālplānojuma izstrādei no institūcijām, kas minētas ar Domes lēmumu apstiprinātajā darba uzdevumā Nr._____.
- 2.8. Pašvaldība nodod Ierosinātājam Ķekavas novada domes pieņemto lēmumu izrakstus, kas nepieciešami Līguma izpildei, un normatīvajos aktos noteiktajā kārtībā apliecinātas paziņojumu publicēšanai Latvijas Republikas oficiālajā izdevumā „Latvijas Vēstnesis” un informatīvajā biļetenā “Ķekavas novads” kopijas.
- 2.9. Pēc detālplānojuma galīgās redakcijas izstrādāšanas un iesniegšanas Attīstības un pilsētplānošanas pārvaldē Pašvaldība izskata detālplānojuma projektu un pieņem vienu no Ministru kabineta 2014.gada 14.oktobra noteikumos Nr.628 “Noteikumi par pašvaldību teritorijas attīstības plānošanas dokumentiem“ noteiktajiem lēmumiem.

3. NEPĀRVARAMA VARA

- 3.1. Puses ir atbrīvotas no atbildības par Līguma pilnīgu vai daļēju neizpildi, ja šāda neizpilde radusies nepārvaramas varas vai ārkārtēja rakstura apstākļu rezultātā, kuru darbība sākusies pēc Līguma noslēgšanas un kurus nevarēja iepriekš ne paredzēt, ne novērst. Pie nepārvaramas varas vai ārkārtēja rakstura apstākļiem pieskaitāmi: stihiskas nelaimes, avārijas, epidēmijas, streiki, varas un pārvaldes institūciju rīcība, normatīvu aktu, kas būtiski ierobežo un aizskar Pušu tiesības un ietekmē uzņemtās saistības, pieņemšana un stāšanās spēkā.
- 3.2. Pusei, kas atsauca uz nepārvaramas varas vai ārkārtēja rakstura apstākļu darbību, nekavējoties par šādiem apstākļiem rakstveidā jāziņo otrai Pusei. Ziņojumā jānorāda, kādā termiņā, pēc viņa uzskata, ir iespējama un paredzama viņa Līgumā paredzēto saistību izpilde, un, pēc pieprasījuma, šādam ziņojumam ir jāpievieno izziņa, kuru izsniegusi kompetenta institūcija un kura satur ārkārtējo apstākļu darbības apstiprinājumu un to raksturojumu.

4. STRĪDU IZSKATĪŠANAS KĀRTĪBA

Strīdus par Līguma neizpildi vai nepienācīgu izpildi Puses risina savstarpēji sarunu ceļā. Ja Puses strīdu nevar atrisināt savstarpēji sarunu ceļā, strīdu risina tiesā Latvijas Republikas normatīvajos aktos noteiktajā kārtībā.

5. CITI NOTEIKUMI

- 5.1. Līgums stājas spēkā ar tā parakstīšanas brīdi.
- 5.2. Līgums uzskatāms par izbeigtu ar brīdi, kad Ierosinātājs ir apmaksājis Līguma 2.2.punktā noteiktos izdevumus.
- 5.3. Līgumu var izbeigt rakstveidā Pusēm savstarpēji vienojoties.
- 5.4. Visi Līguma grozījumi un papildinājumi stājas spēkā, ja ir noformēti rakstveidā un tos ir parakstījušas abas Puses. Visi Līguma grozījumi un papildinājumi ir Līguma neatņemama sastāvdaļa.
- 5.5. Līgums sagatavots divos eksemplāros, katrs uz trijām lapām. Viens līguma eksemplārs tiek glabāts Pašvaldībā, bet otrs – pie Ierosinātāja. Abiem Līguma eksemplāriem ir vienāds juridiskais spēks.

6. PUŠU PARAKSTI UN REKVIZĪTI

Ķekavas novada pašvaldība

Gaismas iela 19, k-9., Ķekava, Ķekavas
novads, LV-2123
Reģ. Nr. 90000048491
Banka: SEB Banka
Konts: LV62UNLA0050014272800
Kods: UNLALV2X

Paraksts: _____

Paraksts: _____
izpilddirektore Jolanta Jansone

PROJEKTS

SĒDES PROTOKOLA PIELIKUMS Nr. ____

2023.gada 20.decembrī

protokols Nr.

Lēmums Nr. ____

Par detālplānojuma darba uzdevuma izteikšanu jaunā redakcijā detālplānojuma “Namiķi” izstrādei

Izskatot G.P. pilnvarotās personas G.L. 2023.gada 29.novembra iesniegumu (reģistrācijas Nr. 1-6.1/23/6841) ar lūgumu atļaut turpināt detālplānojuma “Namiķi” izstrādi un atjaunot darba uzdevumu, **Ķekavas novada dome konstatē:**

1. Pamatojoties uz Ķekavas novada domes 2020.gada 17.septembra lēmumu Nr. 26. “Par detālplānojuma izstrādes uzsākšanu nekustamajam īpašumam “Namiķi”, Katlakalnā, Ķekavas pagastā, Ķekavas novadā” un atbilstoši darba uzdevumam Nr. D-2020-11 (turpmāk – Darba uzdevums) ir uzsākta detālplānojuma izstrāde nekustamajam īpašumam “Namiķi”, kadastra numurs 8070 005 0326, Katlakalnā, Ķekavas pagastā, Ķekavas novadā.
2. Ar Ķekavas novada domes 2023.gada 8. februāra lēmumu nr. 13 “Par detālplānojuma “Namiķi”, Katlakalnā, Ķekavas pagastā, Ķekavas novadā, darba uzdevuma termiņa pagarināšanu” Darba uzdevums ir ticis pagarināts.
3. Ministru kabineta 2014. gada 14.oktobra noteikumu Nr. 628 “Noteikumi par pašvaldību teritorijas attīstības plānošanas dokumentiem” 103.punkts noteic, ka detālplānojuma darba uzdevuma derīguma termiņš ir divi gadi. Ja nav mainījušies faktiskie un tiesiskie apstākļi, uz kuru pamata ir izdots darba uzdevums, pašvaldība var pieņemt lēmumu par darba uzdevuma derīguma termiņa pagarināšanu.
4. Lēmuma pieņemšanas brīdī esošie faktiskie un tiesiskie apstākļi, uz kuru pamata tika izdots Darba uzdevums, ir mainījušies, līdz ar to Darba uzdevums ir jāizsaka citā redakcijā.

Pamatojoties uz:

- Ministru kabineta 2014.gada 14.oktobra noteikumu Nr. 628 „Noteikumi par pašvaldību teritorijas attīstības plānošanas dokumentiem” 103.punktu;
- Ķekavas novada domes Attīstības komitejas 2023.gada 13. decembra atzinumu,

Atklāti balsojot:

ar balsīm „Par” – (), „Pret” – (), „Atturas” – (),

Ķekavas novada dome NOLEMJ:

1. Izteikt darba uzdevumu Nr. D-2020-11, kas apstiprināts ar Ķekavas novada domes 2018.gada 17.septembra lēmumu Nr. 26. “Par detālplānojuma izstrādes uzsākšanu nekustamajam īpašumam “Namiķi”, Katlakalnā, Ķekavas pagastā, Ķekavas novadā” jaunā redakcijā (1. pielikums).
2. Ķekavas novada pašvaldības Administratīvajai pārvaldei lēmumu nosūtīt lēmumu - G.L. - epasts: _;

Administratīvais akts stājas spēkā ar brīdi, kad tas paziņots adresātam. Saskaņā ar Paziņošanas likuma 9.panta otro daļu dokuments, kas sūtīts pa elektronisko pastu, uzskatāms par paziņotu otrajā darba dienā pēc tā nosūtīšanas. Atbilstoši Administratīvā procesa likuma 76.panta otrajai daļai un 188.panta otrajai daļai administratīvo aktu var pārsūdzēt Administratīvās rajona tiesas, Rīgas tiesu namā, Baldones ielā 1A, Rīgā, LV-1007, viena mēneša laikā no lēmuma spēkā stāšanās dienas.

Saskaņā ar Informācijas atklātības likuma 5.panta otrās daļas 4.punktu, par ierobežotas pieejamības informāciju uzskatāma informācija par fiziskas personas privāto dzīvi, līdz ar to, šajā lēmumā norādītie personas dati ir ierobežotas pieejamības informācija.

Personas datus Ķekavas novada pašvaldība apstrādāja, pamatojoties uz Eiropas Komisijas regulas 2016/679 "Par fizisku personu aizsardzību attiecībā uz personas datu apstrādi un šādu datu brīvu apriti un ar ko atceļ Direktīvu 95/46/EK" (Vispārīgā datu aizsardzības regula), 6.panta pirmās daļas (c) punktu - apstrāde ir vajadzīga, lai izpildītu uz pārzini attiecināmu juridisku pienākumu.

Sēdes vadītājs

J. Žilko

1.pielikums

Ķekavas novada domes
2023.gada 20. decembra sēdes
lēmumam Nr. __. (protokols Nr. __.)

DARBA UZDEVUMS NR. D-2020-11

**detālplānojuma izstrādei nekustamajam īpašumam “Namiķi”, Katlakalnā,
Ķekavas pagastā, Ķekavas novadā**

1. Detālplānojuma izstrādes pamatojums:

- 1.1. Nekustamā īpašuma “Namiķi”, kadastra numurs 8070 005 0326, zemes vienības ar kadastra apzīmējumu 8070 005 0326, Katlakalnā, Ķekavas pagastā, Ķekavas novadā (Turpmāk – Nekustamais īpašums) īpašnieka G.P. pilnvarotās personas G.L. 2020.gada 13.augusta iesniegums Nr.1-6.1/20/3454, ar lūgumu atļaut uzsākt detālplānojuma izstrādi savrupmāju un/vai dvīņu māju būvniecībai Nekustamajā īpašumā, kā arī Nekustamā īpašuma G.P. pilnvarotās personas G.L. 2023.gada 29.novembra iesniegums Nr. 1-6.1/23/6841.
- 1.2. Detālplānojumu izstrādā pamatojoties uz Teritorijas attīstības plānošanas likuma 28.panta trešo un ceturto daļu, Ministru kabineta 2014.gada 14.oktobra noteikumu Nr.628 “Noteikumi par pašvaldību teritorijas attīstības plānošanas dokumentiem” 39.1. apakšpunktu, 39.4.1.apakšpunktu, 103.punktu, Zemes pārvaldības likuma 7.pantu un Ķekavas novada teritorijas plānojumu (administratīvai teritorijai līdz 01.07.2021.), kas apstiprināts ar Ķekavas novada domes 2023.gada 22.marta saistošajiem noteikumiem Nr. SN-TPD-2/2023 “Teritorijas izmantošanas un apbūves noteikumi un grafiskā daļa” (turpmāk – Teritorijas plānojums).

2. Detālplānojuma izstrādes mērķis un uzdevums:

- 2.1. Detālplānojuma izstrādes mērķis ir Nekustamā īpašuma sadale savrupmāju un/vai dvīņu māju būvniecībai, vienota ceļu un inženiertīklu kopuma izveide detālplānojuma teritorijā, un tai piegulošajām teritorijām.
- 2.2. Detālplānojuma izstrādes uzdevums ir detalizēt Nekustamā īpašuma teritorijas funkcionālo zonējumu Mazstāvu dzīvojamās apbūves teritoriju (DzM), Transporta infrastruktūras teritorijas (TR), lai īstenotu šā darba uzdevuma 2.1.punktā minēto teritorijas attīstības priekšlikumu.

3. Detālplānojuma teritorija:

Detālplānojumu izstrādā teritorijai, kas atbilst Nekustamā īpašuma robežām 0.8100 ha platībā.

4. Nepieciešamā informācija un dokumenti detālplānojuma izstrādei:

- 4.1. Ķekavas novada domes lēmumi:
 - 4.1.1. par detālplānojuma izstrādes uzsākšanu, detālplānojuma izstrādes vadītāja apstiprināšanu un detālplānojuma darba uzdevuma apstiprināšanu;
 - 4.1.2. par detālplānojuma projekta publiskās apspriešanas uzsākšanu;
 - 4.1.3. par detālplānojuma projekta apstiprināšanu.
- 4.2. Darba uzdevums detālplānojuma izstrādei.
- 4.3. Darba uzdevuma 7.punktā minēto institūciju izsniegtie nosacījumi (tehniskie noteikumi) detālplānojuma teritorijai;
- 4.4. Darba uzdevuma 7.punktā minēto institūciju izsniegtie atzinumi un saskaņojumi detālplānojuma projekta atbilstībai izsniegtajiem tehniskajiem noteikumiem;

- 4.5. Latvijas ģeodēziskajā koordinātu sistēmā LKS-92 un Latvijas normālo augstumu sistēmā LAS- 2000,5 izstrādāta un aktualizēta augstas detalizācijas topogrāfiskā plāna pamatne ar mēroga noteiktību 1:500, ar iekļautiem Nekustamā īpašuma valsts kadastra informācijas sistēmas datiem.

5. Prasības detālplānojuma izstrādei:

5.1. Paskaidrojuma raksts:

- 5.1.1. detālplānojuma izstrādes mērķis un uzdevumi;
- 5.1.2. detālplānojuma risinājumu apraksts un uzdevumi;
- 5.1.3. izvērtējums par detālplānojuma ietekmi uz piegulošajām teritorijām;
- 5.1.4. paskaidrojums par detālplānojuma īstenošanu.

5.2. Grafiskā daļa:

- 5.2.1. teritorijas pašreizējās izmantošanas plāns;
- 5.2.2. aktuāla Latvijas ģeodēziskajā koordinātu sistēmā LKS-92 un Latvijas normālo augstumu sistēmā LAS-2000,5 izstrādāta un aktualizēta augstas detalizācijas topogrāfiskā plāna pamatne ar mēroga noteiktību 1:500, ar iekļautiem Nekustamā īpašuma valsts kadastra informācijas sistēmas datiem.
- 5.2.3. teritorijas plānotās (atļautās) izmantošanas plāns, kas izstrādāts uz aktuāla Latvijas ģeodēziskajā koordinātu sistēmā LKS-92 un Latvijas normālo augstumu sistēmā LAS- 2000,5 izstrādāta un aktualizēta augstas detalizācijas topogrāfiskā plāna pamatnes ar mēroga noteiktību 1:500, ar iekļautiem Nekustamā īpašuma valsts kadastra informācijas sistēmas datiem, kurā norāda:
 - 5.2.3.1. esošās un plānotās zemes vienību robežas;
 - 5.2.3.2. esošās un plānotās apbūves izvietojumu;
 - 5.2.3.3. esošās un plānotās satiksmes infrastruktūras izvietojumu, transporta un gājēju plūsmu;
 - 5.2.3.4. esošās un plānotās aizsargjoslas;
 - 5.2.3.5. aprūtinājumu eksplikāciju, precizējot rādītājus un aizņemtās teritorijas katrai zemes vienībai (servitūti, būvlaides u.tml.);
 - 5.2.3.6. funkcionālo zonējumu un apbūves rādītājus;
 - 5.2.3.7. vertikālo plānojumu;
 - 5.2.3.8. teritorijas izvietojuma shēmu un pieņemtus apzīmējumus;
 - 5.2.3.9. nekustamā īpašuma lietošanas mērķu (NĪLM) priekšlikumus;
 - 5.2.3.10. adresācijas priekšlikumu, kas saskaņots ar Ķekavas novada pašvaldības Īpašumu pārvaldi (11.kab., tālr. 67847151);
 - 5.2.3.11. savietoto inženiertīklu shēmu mērogā 1:500 uz aktuāla Latvijas ģeodēziskajā koordinātu sistēmā LKS-92 un Latvijas normālo augstumu sistēmā LAS- 2000,5 izstrādātas un aktualizētas augstas detalizācijas topogrāfiskā plāna pamatnes ar mēroga noteiktību 1:500, ar iekļautiem Nekustamā īpašuma valsts kadastra informācijas sistēmas datiem.

5.3. Teritorijas izmantošanas un apbūves nosacījumi:

- 5.3.1. detalizēti teritorijas izmantošanas un apbūves nosacījumi un apbūves parametri;
- 5.3.2. labiekārtojuma nosacījumi;
- 5.3.3.prasības inženiertehniskajam nodrošinājumam (paredzēt tādu komunikāciju izvietojumu un tehniskos risinājumus, lai pēc iespējas racionāli izmantotu ielas pazemes telpu, norādot visu teritorijai nepieciešamo inženierkomunikāciju un publiskās ārtelpas kvalitatīvi veidojošo elementu, tajā skaitā ielu apstādījumu, savstarpējo izvietojumu un ielu šķērsprofilus);
- 5.3.4. prasības arhitektoniskiem risinājumiem;

5.3.5. prasības detālplānojuma realizācijai nepieciešamo ceļu (ceļu posmu) izbūvei vai rekonstrukcijai.

5.4. Pārskats par detālplānojuma izstrādi:

- 5.4.1. šā darba uzdevuma 4.1.punktā minētie Ķekavas novada domes lēmumi;
- 5.4.2. zemes robežu plāns un zemesgrāmatas apliecības kopija;
- 5.4.3. darba uzdevums detālplānojuma izstrādei;
- 5.4.4.priekšlikumi, kas saņemti, uzsākot detālplānojuma izstrādi, un publiskās apspriešanas materiāli;
- 5.4.5. ziņojums par vērā ņemtajiem un noraidītajiem priekšlikumiem un iebildumiem;
- 5.4.6. institūciju izsniegtā informācija, nosacījumi detālplānojuma izstrādei un atzinumi par to ievērošanu;
- 5.4.7. ziņojums par institūciju nosacījumu ievērošanu;
- 5.4.8. ziņojums par detālplānojuma atbilstību Teritorijas plānojumam;
- 5.4.9. cita informācija, kas izmantota detālplānojuma izstrādei.

6. Papildus prasības detālplānojuma izstrādāšanai

6.1. Detālplānojuma teritorijas ielu sarkano līniju tīklu plānot:

- 6.1.1. kā atsevišķas zemes vienības;
- 6.1.2. veidot kopēju ielu tīklu ar blakus esošajiem nekustamajiem īpašumiem - iespēju robežās veidot kopējus ielu risinājumus.
- 6.1.3. kā vairāku pakāpju hierarhisku sistēmu – no zemākas nozīmes ielām (minimālais platums atbilstoši normatīvajiem aktiem) uz augstākas nozīmes ielām;
- 6.1.4. paredzot ietves un apgaismojumu;
- 6.1.5. paredzot veloceliņus, izņemot piebraucamos ceļus;
- 6.1.6. paredzot inženiertehnisko komunikāciju izvietojumu ceļu nodalījumu joslās un ielu sarkanajās līnijās – brauktuves neaizņemtajā teritorijā;
- 6.1.7. ievērot TP noteikto Transporta infrastruktūras teritoriju (ielu tīklu) vai sniegt pamatotu alternatīvu risinājumu;
- 6.1.8. iekļaut ārējās ugunsdzēsības risinājumu (ūdens ņemšanas vietas).

6.2. Plānojot detālplānojuma teritorijas attīstību, paredzēt perspektīvās ēku novietnes katrā parcelē.

6.3. Līdz detālplānojuma projekta nodošanai publiskajai apspriešanai nodrošināt piekļuvi no detālplānojuma teritorijas līdz pašvaldības ielai vai valsts autoceļam atbilstoši normatīvajiem aktiem par ceļu pievienošanu valsts autoceļiem. Ja tas nav iespējams, piekļuvi nodrošina pa servitūta ceļu vai pa projektētu servitūta ceļu pēc servitūta nodibināšanas vai pa pašvaldības nozīmes ielu.

6.4. Detālplānojuma teritorijā iespējami šādi ūdensapgādes un kanalizācijas risinājumi:

- 6.4.1. vietējā ūdensapgāde (spice vai dziļurbums) un vietējais kanalizācijas risinājums - izsmeļamais hermētiskais krājrezervuārs katrā detālplānojuma apbūves zemesgabalā vai bioloģiskās notekūdeņu attīrīšanas iekārtas, ja detālplānojuma īstenošanas brīdī centralizētie ūdensapgādes tīkli un centralizētie kanalizācijas tīkli nav izbūvēti līdz detālplānojuma teritorijai;

6.4.2.izvēloties bioloģiskās notekūdeņu attīrīšanas iekārtas, jāievēro:

- 6.4.2.1.emitētajiem ūdeņiem attiecībā uz bioloģisko skābekļa patēriņu, ķīmisko skābekļa patēriņu un suspendētajām vielām, vismaz šādi parametri:

Nr. p.k.	Parametrs	Cilvēku ekvivalents	Koncentrācija vai attīrīšanas tehnoloģija	Piesārņojuma samazinājuma procenti	References analīzes metode
1.	Bioķīmiskais skābekļa patēriņš (BSP ₅), ja temperatūra ir 20 °C (neveicot nitrifikāciju)	2000-10000	25 mg/l	70-90	Homogēns, nefiltrēts, nedekantēts paraugs. Izšķīdušo skābekli nosaka pirms un pēc piecu dienu inkubācijas perioda 20 °C ±1 °C temperatūrā, tumsā. Pievieno nitrifikācijas kavētāju
2.	Ķīmiskais skābekļa patēriņš (KĶSP)	2000-10000	125 mg/l	75	Homogēns, nefiltrēts, nedekantēts paraugs. Kālija dihromāta izmantošana
3.	Suspendētās vielas - kopējais daudzums	līdz 10000	mazāk nekā 35 mg/l	90	Raksturīgā parauga filtrēšana caur 0,45 μm filtra membrānu. Žāvēšana 105 °C temperatūrā un svēršana

6.4.2.2.piesārņojuma samazinājuma procentus nosaka, salīdzinot piesārņojošās vielas daudzumu attīrītajos notekūdeņos ar tās daudzumu attīrīšanas iekārtās ieplūstošajos notekūdeņos;

6.4.2.3.bioloģiskā skābekļa patēriņa (BSP₅) vietā var izmantot citus parametrus — kopējo organisko oglekli vai ķīmisko skābekļa patēriņu, ja starp bioloģiskā skābekļa patēriņa un minēto parametru vērtībām ir noteikta sakarība;

6.4.2.4.analizējot emisiju no nogulsnešanas dīķiem, paraugus filtrē. Suspendēto vielu kopējā koncentrācija nefiltrētajos ūdens paraugos nedrīkst pārsniegt 150 mg/l; emitētajiem notekūdeņiem attiecībā uz kopējo fosforu un kopējo slāpekli, vismaz šādi parametri:

Nr. p.k.	Parametri	Cilvēku ekvivalents	Koncentrācija vai attīrīšanas tehnoloģija	Samazinājuma procenti	References analīzes metode
1.	Kopējais fosfors (P _{kop})	2000-10000	atbilstoša attīrīšana	10-15	Molekulārās absorbcijas spektrofotometrija
2.	Kopējais slāpekļis (N _{kop})	2000-10000	atbilstoša attīrīšana	10-15	Molekulārās absorbcijas spektrofotometrija

kopējais slāpekļis (N_{kop}) ir organiskā slāpekļa un neorganiskā slāpekļa summa.

- 6.4.2.5. Nodrošināt iespēju ņemt paraugus no attīrīšanas iekārtas un attīrītajiem notekūdeņiem;
- 6.4.2.6. Ierīkot attīrīto notekūdeņu infiltrācijas lauku;
- 6.4.2.7. Ja zemesgabalā ir meliorācijas sistēma (drenas, kolektori, grāvji, u.c..) saņemt tehniskos noteikumus un/vai skaņojumu par attīrīšanas iekārtas un attīrīto notekūdeņu infiltrācijas lauka novietojumu no Valsts SIA "Zemkopības ministrijas nekustamie īpašumi" Zemgales reģiona meliorācijas nodaļa (Uzvaras iela 1, Bauska, Bauskas novads, LV-3901, tālr. 63923822).
- 6.4.3. ja detālplānojuma realizācijas brīdī centralizētie ūdensapgādes tīkli un centralizētie kanalizācijas tīkli līdz detālplānojuma teritorijai ir izbūvēti pieslēgties, pie tiem ir obligāti;
- 6.4.4. administratīvajā līgumā par detālplānojuma realizāciju iekļaut obligātu prasību – būvprojektos paredzēt vietējās ūdensapgādes sistēmas un vietējās kanalizācijas sistēmas izbūvi, paredzot iespēju pieslēgties pie centralizētās ūdensapgādes un kanalizācijas sistēmas pēc tās izbūves līdz detālplānojuma teritorijai. Detālplānojuma teritorijas nekustamo īpašumu īpašniekiem, izvirzīt kā obligātu nosacījumu pieslēgties centralizētajiem ūdensvada un kanalizācijas tīkliem, tiklīdz tie ir izbūvēti līdz detālplānojuma teritorijai.
- 6.5. Detālplānojuma teritorijā paredzēt elektroenerģijas, gāzes, elektronisko sakaru, lietus ūdens novadīšanas sistēmas izveidi no ielām un ceļiem.
- 6.6. Detālplānojuma teritorijā paredzēt ārējās ugunsdzēsības risinājumus.
- 6.7. Detālplānojuma teritorijā paredzēt lietus ūdens kanalizācijas novadīšanas sistēmas risinājumus.
- 6.8. Katram zemesgabalam paredzēt tikai vienu plānoto (atļauto) izmantošanu atbilstoši TP.
- 6.9. Veikt detālplānojuma teritorijas biotopu izpēti un iegūtos secinājumus ņemt vērā detālplānojuma izstrādes gaitā (ja to pieprasa Valsts vides dienesta Lielrīgas reģionālā vides pārvalde).
- 6.10. Plānojot detālplānojuma teritorijas attīstību, iespēju robežās maksimāli saglabāt tajā esošos kokus.
- 6.11. Saglabāt esošo meliorācijas sistēmu vai paredzēt tās pārkārtošanu, kā arī saglabāt meliorācijas grāvjus un nodrošināt to netraucētu ekspluatāciju.
- 6.12. Detālplānojuma teritorijas ielās paredzēt apgaismojuma izveidi.
- 6.13. Detālplānojuma projektam pievieno administratīvā līguma projektu par detālplānojuma īstenošanu, kurā papildus normatīvajos aktos noteiktajām prasībām ietver arī šādus nosacījumus:
 - 6.13.1. noteikumus par detālplānojumā ietverto plānošanas risinājumu īstenošanas kārtību un termiņiem;
 - 6.13.2. noteikumus par ārējo ugunsdzēsības risinājumu īstenošanu;
 - 6.13.3. noteikumus par meliorācijas sistēmas pārkārtošanu;
 - 6.13.4. noteikumus par ūdensapgādes un kanalizācijas sistēmas ierīkošanu;
 - 6.13.5. noteikumus par lietusūdens novadīšanas sistēmas izveidi;
 - 6.13.6. ielām paredzēto zemesgabalu atsavināšanu.
- 6.14. Izstrādājot detālplānojumu, paredzēt tā obligātu realizāciju pa kārtām, nosakot, ka:

- 6.14.1. pirmajā kārtā atļauts izdalīt detālplānojuma teritorijas ielas atsevišķos zemesgabalos, piešķirot tām nosaukumus un nekustamā īpašuma lietošanas mērķus;
- 6.14.2. pēc ielu izdalīšanas atlikušajām Īpašuma vienības daļām atļauts saglabāt nekustamā īpašuma lietošanas mērķi – zeme, uz kuras galvenā saimnieciskā darbība ir lauksaimniecība (NĪLM kods – 0101);
- 6.14.3. otrajā kārtā paredzēt detālplānojuma ielu izbūvi ar visām nepieciešamajām komunikācijām, kuras paredzētas detālplānojumā un šo ielu nodošanu ekspluatācijā;
- 6.14.4. otro kārtu iespējams sadalīt apakškārtās ar nosacījumu, ka tās seko viena otrai loģiskā secībā, veidojot vienotu izbūvējamo ielu un ceļu tīklu;
- 6.14.5. trešajā kārtā paredzēt iespēju veikt detālplānojumā paredzēto apbūves parceļu izdalīšanu un apbūvi saskaņā ar detālplānojumu, piešķirot tām adreses un nekustamā īpašuma lietošanas mērķus saskaņā ar detālplānojumu;
- 6.14.6. trešo kārtu iespējams sadalīt apakškārtās ar nosacījumu, ka tās seko viena otrai loģiskā secībā, veidojot vienotu apbūves struktūru kopā ar jau izbūvētajām ielām.
- 6.15. Ievērot spēkā esoša detālplānojuma “Vižņi” risinājumus - veidot kopēju ielu tīklu.

7. Institūcijas, no kurām saņemami nosacījumi, atzinumi vai saskaņojumi:

- 7.1. Veselības inspekcija (Klijānu iela 7, Rīga, LV-1012, tālr. 67317787);
- 7.2. AS “Sadales tīkls” Pierīgas reģions (Līči, Stopiņu novads, LV-2130, tālr. 80200400);
- 7.3. Valsts SIA “Zemkopības ministrijas nekustamie īpašumi” Zemgales reģiona meliorācijas nodaļa (Uzvaras iela 1, Bauska, Bauskas novads, LV-3901, tālr. 63923822);
- 7.4. SIA “TET” (Bāriņu iela 10, Rīga, LV-1002);
- 7.5. SIA “Ķekavas nami” (Rāmavas iela 17, Rāmava, Ķekavas pagasts, Ķekavas novads, LV-2123, tālr. 67937448);
- 7.6. Valsts vides dienesta Lielrīgas reģionālā vides pārvalde (Rūpniecības iela 23, Rīga, LV-1045, tālr. 67084278);
- 7.7. AS “Gasos” (Vagonu iela 20, Rīga, LV-1009, tālr. 67369111).

8. Detālplānojuma izstrādes kārtība:

- 8.1. Detālplānojumu izstrādā, ievērojot šo darba uzdevumu un spēkā esošos normatīvos aktus.
- 8.2. Detālplānojuma izstrādes vadītājs publicē paziņojumus Ķekavas novada pašvaldības informatīvajā biļetenā “Ķekavas Novads”, Ķekavas novada pašvaldības tīmekļa vietnē www.kekavasnovads.lv un Teritorijas attīstības plānošanas informācijas sistēmā (turpmāk – TAPIS) katrā no detālplānojuma izstrādes posmiem pēc šādu lēmumu pieņemšanas:
 - 8.2.1. pēc pašvaldības lēmuma par detālplānojuma izstrādes uzsākšanu;
 - 8.2.2. pēc pašvaldības lēmuma par detālplānojuma projekta nodošanu publiskajai apspriešanai un institūciju atzinumu saņemšanai;
 - 8.2.3. pēc pašvaldības lēmuma par detālplānojuma projekta apstiprināšanu.
- 8.3. Detālplānojuma izstrādes vadītājs nosūta paziņojumu ar detālplānojuma risinājumu saistīto nekustamo īpašumu īpašniekiem (tiesiskajiem valdītājiem).
- 8.4. Detālplānojuma izstrādātājs detālplānojuma teritorijā izvieto informācijas stendu (ne mazāku kā 1,0 m x 0,5 m), kurā norāda informāciju par:
 - 8.4.1. detālplānojuma izstrādes uzsākšanu;

8.4.2. detālplānojuma izstrādes mērķi;

8.4.3. iespēju iepazīties ar informāciju par detālplānojuma izstrādes gaitu, norādot Ķekavas novada pašvaldības tīmekļa vietnes adresi.

8.5. Detālplānojuma izstrādātājs, izmantojot TAPIS, pieprasa un saņem no institūcijām šā darba uzdevuma 7.punktā minētos nosacījumus.

8.6. Detālplānojuma izstrādē izmanto aktuālu Latvijas ģeodēziskajā koordinātu sistēmā LKS-92 un Latvijas normālo augstumu sistēmā LAS- 2000,5 izstrādātu un aktualizētu augstas detalizācijas topogrāfiskā plāna pamatni ar mēroga noteiktību 1:500, ar iekļautiem Nekustamā īpašuma valsts kadastra informācijas sistēmas datiem.

8.7. Detālplānojuma izstrādātājs apkopo saņemtos priekšlikumus un nosacījumus un izstrādā detālplānojuma projektu. Detālplānojuma projektu noformē divos eksemplāros, papildus pievienojot tā grafisko daļu digitālā veidā (*dgn vai *dwg formātā), realizācijas kārtību, paskaidrojuma rakstu un teritorijas izmantošanas un apbūves nosacījumus digitālā veidā (*doc formātā), un iesniedz detālplānojuma izstrādes vadītājam.

8.8. Pēc Ķekavas novada domes lēmuma par detālplānojuma projekta nodošanu publiskajai apspriešanai un institūciju atzinumu saņemšanai pieņemšanas, detālplānojuma izstrādes vadītājs nosūta paziņojumu ar detālplānojuma risinājumu saistīto nekustamo īpašumu īpašniekiem (tiesiskajiem valdītājiem).

8.9. Pēc Ķekavas novada domes lēmuma par detālplānojuma projekta nodošanu publiskajai apspriešanai un institūciju atzinumu saņemšanai pieņemšanas, detālplānojuma izstrādātājs sagatavo detālplānojuma pirmo redakciju, noformē to digitālā veidā (*pdf formātā), nodrošina tajā ietvertās ierobežotas pieejamības informācijas aizsardzību atbilstoši spēkā esošajiem normatīvajiem aktiem, un iesniedz detālplānojuma izstrādes vadītājam ievietošanai Ķekavas novada pašvaldības tīmekļa vietnē.

8.10. Detālplānojuma izstrādātājs veic publiskās apspriešanas pasākumus, ar TAPIS starpniecību pieprasa šā darba uzdevuma 7.punktā minēto institūciju atzinumus, apkopo iegūtos rezultātus un nepieciešamības gadījumā veic labojumus detālplānojuma projektā.

8.11. Detālplānojuma projekta galīgo redakciju detālplānojuma izstrādātājs noformē divos eksemplāros, papildus pievienojot detālplānojuma projektu digitālā formātā, un iesniedz detālplānojuma izstrādes vadītājam izskatīšanai.

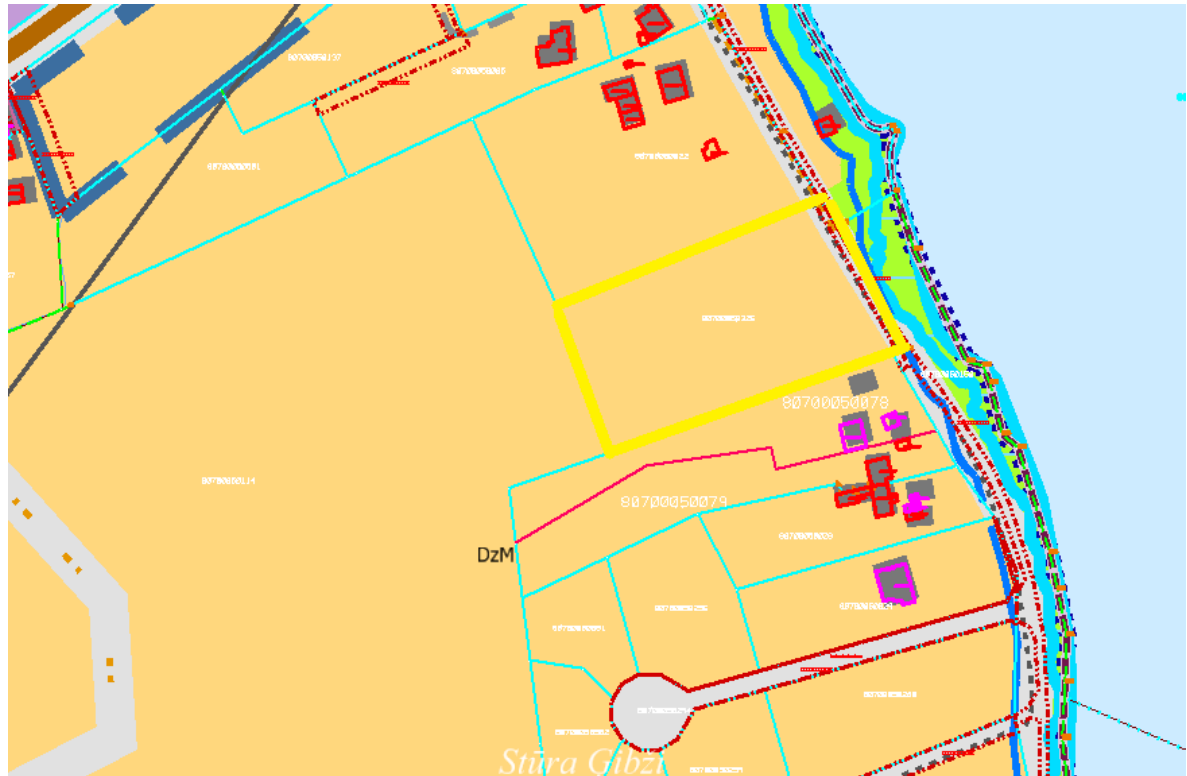
8.12. Noformējot detālplānojuma projekta galīgo redakciju, detālplānojuma izstrādātājs paraksta detālplānojuma projekta galīgās redakcijas titullapu, paskaidrojuma rakstu, grafisko daļu un teritorijas izmantošanas un apbūves nosacījumus.


8.13. Detālplānojuma projekta grafisko daļu detālplānojuma izstrādātājs noformē digitālā veidā (*dgn vai *dwg formātā) un saskaņo ar Ķekavas novada pašvaldības datu bāzes uzturētāju SIA "Mērniecības centrs" (tālr. 67496833).

8.14. Detālplānojuma projekta galīgo redakciju detālplānojuma izstrādātājs noformē četros eksemplāros (no kuriem trīs eksemplārus iesien cietos vākos), katram eksemplāram pievienojot detālplānojuma projektu digitālā formātā, un iesniedz Ķekavas novada domei lēmuma pieņemšanai par detālplānojuma projekta apstiprināšanu.

8.15. Detālplānojuma izstrādes vadītājs divu nedēļu laikā no Ķekavas novada domes lēmuma par detālplānojuma projekta apstiprināšanu pieņemšanas dienas nodrošina paziņojuma par detālplānojuma apstiprināšanu ievietošanu TAPIS, Latvijas Republikas oficiālajā izdevumā "Latvijas Vēstnesis" un Ķekavas novada pašvaldības tīmekļa vietnē www.kekavasnovads.lv.

9. Fragments no Ķekavas novada teritorijas plānojumu (administratīvai teritorijai līdz 01.07.2021.) funkcionālā zonējuma kartes.



 Nekustamā īpašuma “Namiķi” robežas

2.pielikums

Ķekavas novada domes
2023.gada 20.decembra sēdes lēmumam
Nr. (protokols Nr.)

Līgums Nr. DP/___/2023 PAR DETĀLPLĀNOJUMA IZSTRĀDI

Ķekavā,

2023.gada

_____, personas kods _____, nekustamā īpašuma „_____” (kadastra numurs _____), Ķekavas pagastā, Ķekavas novadā, īpašnieks (turpmāk – Ierosinātājs) no otras puses un

_____, personas kods _____, nekustamā īpašuma „_____” (kadastra numurs _____), Ķekavas pagastā, Ķekavas novadā, īpašnieks (turpmāk – Ierosinātājs) no otras puses,

abas kopā un katra atsevišķi sauktas arī – Puse un Puses,

pamatojoties uz Teritorijas attīstības plānošanas likuma 13.panta trešo daļu un Ķekavas novada domes 2022.gada ____ lēmumu Nr. __.š__. “Par detālplānojuma izstrādes uzsākšanu nekustamajam īpašumam „_____” Ķekavas pagastā, Ķekavas novadā” (protokols Nr. __; turpmāk – Domes lēmums),

noslēdz šādu līgumu par detālplānojuma izstrādi (turpmāk– Līgums):

1. LĪGUMA PRIEKŠMETS

- 1.1. Puses vienojas, ka detālplānojumu nekustamajam īpašumam “_____” (kadastra numurs _____), Ķekavas pagastā, Ķekavas novadā (turpmāk – Nekustamais īpašums) izstrādā Ierosinātājs.
- 1.2. Puses vienojas, ka detālplānojuma izstrādi Nekustamajam īpašumam pilnā apmērā finansē Ierosinātājs.
- 1.3. Detālplānojumu izstrādā teritorijai, kas atbilst Nekustamā īpašuma zemes vienības (kadastra apzīmējums _____) robežām ____ ha platībā.
- 1.4. Detālplānojuma izstrādes vadītājs: Ķekavas novada pašvaldības Attīstības un pilsētplānošanas pārvaldes teritorijas plānotājs Andris Lācis.
- 1.5. Detālplānojuma izstrādātājs: _____ (sertifikāta Nr. _____).
- 1.6. Telpiskās attīstības plānošanas informācijas sistēmā (turpmāk arī – TAPIS) ārpakalpojumu sniedzēja lietotāja tiesības tiek piešķirtas šādiem speciālistiem:

Vārds Uzvārds	Personas kods	E-pasts	Lomu kodi	Aktivitāte (piešķirt/mainīt)	Termiņš (līdz kuram datumam)

2. PUŠU SAISTĪBAS

- 2.1. Pašvaldībai ir pienākums nodrošināt detālplānojuma izstrādes vadību un uzraudzību normatīvajos aktos noteiktajā kārtībā.
- 2.2. Pusēm ir tiesības organizēt nepieciešamās tikšanās, pārrunas, kā arī izpildīt citas saskaņotas darbības, kas saistītas ar Līguma izpildi.
- 2.3. Pēc detālplānojuma izstrādes vadītāja pieprasījuma Ierosinātājam ir pienākums nodrošināt Pašvaldību ar informatīvajiem materiāliem, iesniegšanai Ķekavas novada domes komitejās un sēdēs.
- 2.4. Ierosinātājam ir pienākums sagatavot publiskajai apspriešanai nepieciešamos informatīvos materiālus.
- 2.5. Pašvaldība nodrošina normatīvajos aktos noteikto lēmumu projektu sagatavošanu un iesniegšanu Ķekavas novada domes komitejās un sēdēs.
- 2.6. Pašvaldība nodrošina normatīvajos aktos noteikto paziņojumu publicēšanu un ievietošanu Ķekavas novada pašvaldības informatīvajā biļetenā "Ķekavas novads", Latvijas Republikas oficiālajā izdevumā "Latvijas Vēstnesis" un TAPIS.
- 2.7. Ierosinātājs pieprasa nosacījumus detālplānojuma izstrādei no institūcijām, kas minētas ar Domes lēmumu apstiprinātajā darba uzdevumā Nr._____.
- 2.8. Pašvaldība nodod Ierosinātājam Ķekavas novada domes pieņemto lēmumu izrakstus, kas nepieciešami Līguma izpildei, un normatīvajos aktos noteiktajā kārtībā apliecinātas paziņojumu publicēšanai Latvijas Republikas oficiālajā izdevumā „Latvijas Vēstnesis” un informatīvajā biļetenā “Ķekavas novads” kopijas.
- 2.9. Pēc detālplānojuma galīgās redakcijas izstrādāšanas un iesniegšanas Attīstības un pilsētplānošanas pārvaldē Pašvaldība izskata detālplānojuma projektu un pieņem vienu no Ministru kabineta 2014.gada 14.oktobra noteikumos Nr. 628 "Noteikumi par pašvaldību teritorijas attīstības plānošanas dokumentiem" noteiktajiem lēmumiem.

3. NEPĀRVARAMA VARA

- 3.1. Puses ir atbrīvotas no atbildības par Līguma pilnīgu vai daļēju neizpildi, ja šāda neizpilde radusies nepārvaramas varas vai ārkārtēja rakstura apstākļu rezultātā, kuru darbība sākusies pēc Līguma noslēgšanas un kurus nevarēja iepriekš ne paredzēt, ne novērst. Pie nepārvaramas varas vai ārkārtēja rakstura apstākļiem pieskaitāmi: stihiskas nelaiemes, avārijas, epidēmijas, streiki, varas un pārvaldes institūciju rīcība, normatīvu aktu, kas būtiski ierobežo un aizskar Pušu tiesības un ietekmē uzņemtās saistības, pieņemšana un stāšanās spēkā.
- 3.2. Pusei, kas atsaucas uz nepārvaramas varas vai ārkārtēja rakstura apstākļu darbību, nekavējoties par šādiem apstākļiem rakstveidā jāziņo otrai Pusei. Ziņojumā jānorāda, kādā termiņā, pēc viņa uzskata, ir iespējama un paredzama viņa Līgumā paredzēto saistību izpilde, un, pēc pieprasījuma, šādam ziņojumam ir jāpievieno izziņa, kuru izsniegusi kompetenta institūcija un kura satur ārkārtējo apstākļu darbības apstiprinājumu un to raksturojumu.

4. STRĪDU IZSKATĪŠANAS KĀRTĪBA

Strīdus par Līguma neizpildi vai nepienācīgu izpildi Puses risina savstarpēji sarunu ceļā. Ja Puses strīdu nevar atrisināt savstarpēji sarunu ceļā, strīdu risina tiesā Latvijas Republikas normatīvajos aktos noteiktajā kārtībā.

5. CITI NOTEIKUMI

- 5.1. Līgums stājas spēkā ar tā parakstīšanas brīdi.
- 5.2. Līgums uzskatāms par izbeigtu ar brīdi, kad Ierosinātājs ir apmaksājis Līguma 2.2.punktā noteiktos izdevumus.
- 5.3. Līgumu var izbeigt rakstveidā Pusēm savstarpēji vienojoties.
- 5.4. Visi Līguma grozījumi un papildinājumi stājas spēkā, ja ir noformēti rakstveidā un tos ir parakstījušas abas Puses. Visi Līguma grozījumi un papildinājumi ir Līguma neatņemama sastāvdaļa.
- 5.5. Līgums sagatavots divos eksemplāros, katrs uz trijām lapām. Viens līguma eksemplārs tiek glabāts Pašvaldībā, bet otrs – pie Ierosinātāja. Abiem Līguma eksemplāriem ir vienāds juridiskais spēks.

6. PUŠU PARAKSTI UN REKVIZĪTI

Ķekavas novada pašvaldība _____

Gaismas iela 19, k-9., Ķekava, Ķekavas novads, LV-2123

Reģ. Nr. 90000048491

Banka: SEB Banka

Konts: LV62UNLA0050014272800

Kods: UNLALV2X

Paraksts: _____

Paraksts: _____
izpilddirektore Jolanta Jansone

PROJEKTS

SĒDES PROTOKOLA PIELIKUMS Nr. ____

2023.gada 20.decembrī

protokols Nr.

Lēmums Nr. ____

Par detālplānojuma darba uzdevuma izteikšanu jaunā redakcijā detālplānojuma “Zvaniņi” izstrādei

Izskatot J.S. 2023.gada 7.novembra iesniegumu (reģistrācijas Nr. 1-6.1/23/6404) ar lūgumu atļaut turpināt detālplānojuma “Zvaniņi” izstrādi un izdot jaunu darba uzdevumu, **Ķekavas novada dome konstatē:**

1. Pamatojoties uz Ķekavas novada domes 2018.gada 15.februāra lēmumu Nr. 20. “Par detālplānojuma izstrādes uzsākšanu nekustamajam īpašumam “Zvaniņi”, Katlakalnā, Ķekavas pagastā, Ķekavas novadā” un atbilstoši darba uzdevumam Nr. D-2018-4 (turpmāk – Darba uzdevums) ir uzsākta detālplānojuma izstrāde nekustamajam īpašumam “Zvaniņi”, kadastra numurs 8070 002 0025, Katlakalnā, Ķekavas pagastā, Ķekavas novadā.
2. Ministru kabineta 2014. gada 14.oktobra noteikumu Nr. 628 “Noteikumi par pašvaldību teritorijas attīstības plānošanas dokumentiem” 103.punkts noteic, ka detālplānojuma darba uzdevuma derīguma termiņš ir divi gadi. Ja nav mainījušies faktiskie un tiesiskie apstākļi, uz kuru pamata ir izdots darba uzdevums, pašvaldība var pieņemt lēmumu par darba uzdevuma derīguma termiņa pagarināšanu.
3. Lēmuma pieņemšanas brīdī esošie faktiskie un tiesiskie apstākļi, uz kuru pamata tika izdots Darba uzdevums, ir mainījušies, līdz ar to Darba uzdevums ir jāizdod atkārtoti.

Pamatojoties uz:

- Ministru kabineta 2014.gada 14.oktobra noteikumu Nr. 628 „Noteikumi par pašvaldību teritorijas attīstības plānošanas dokumentiem” 103.punktu;
- Ķekavas novada domes Attīstības komitejas 2023.gada 13. decembra atzinumu,

Atklāti balsojot:

ar balsīm „Par” – (), „Pret” – (), „Atturas” – (),

Ķekavas novada dome NOLEMJ:

1. Izteikt darba uzdevumu Nr. D-2018-4, kas apstiprināts ar Ķekavas novada domes 2018.gada 15.februāra lēmumu Nr. 20. “Par detālplānojuma izstrādes uzsākšanu nekustamajam īpašumam “Zvaniņi”, Katlakalnā, Ķekavas pagastā, Ķekavas novadā” jaunā redakcijā (1. pielikums).
2. Ķekavas novada pašvaldības Administratīvajai pārvaldei lēmumu nosūtīt lēmumu S.J. - epasts: _;

Administratīvais akts stājas spēkā ar brīdi, kad tas paziņots adresātam. Saskaņā ar Paziņošanas likuma 9.panta otro daļu dokuments, kas sūtīts pa elektronisko pastu, uzskatāms par paziņotu otrajā darba dienā pēc tā nosūtīšanas. Atbilstoši Administratīvā procesa likuma 76.panta otrajai daļai un 188.panta otrajai daļai administratīvo aktu var

pārsūdzēt Administratīvās rajona tiesas, Rīgas tiesu namā, Baldones ielā 1A, Rīgā, LV-1007, viena mēneša laikā no lēmuma spēkā stāšanās dienas.

Saskaņā ar Informācijas atklātības likuma 5.panta otrās daļas 4.punktu, par ierobežotas pieejamības informāciju uzskatāma informācija par fiziskas personas privāto dzīvi, līdz ar to, šajā lēmumā norādītie personas dati ir ierobežotas pieejamības informācija.

Personas datus Ķekavas novada pašvaldība apstrādāja, pamatojoties uz Eiropas Komisijas regulas 2016/679 "Par fizisku personu aizsardzību attiecībā uz personas datu apstrādi un šādu datu brīvu apriti un ar ko atceļ Direktīvu 95/46/EK" (Vispārīgā datu aizsardzības regula), 6.panta pirmās daļas (c) punktu - apstrāde ir vajadzīga, lai izpildītu uz pārzini attiecināmu juridisku pienākumu.

Sēdes vadītājs

J. Žilko

1.pielikums

Ķekavas novada domes
2023.gada 20. decembra sēdes
lēmumam Nr. __. (protokols Nr. __.)

DARBA UZDEVUMS NR. D-2018-4 detālplānojuma izstrādei nekustamajam īpašumam “Zvaniņi”, Katlakalnā, Ķekavas pagastā, Ķekavas novadā

1. Detālplānojuma izstrādes pamatojums:

- 1.1. Nekustamā īpašuma “Zvaniņi”, kadastra numurs 8070 002 0025, zemes vienības ar kadastra apzīmējumu 8070 002 0025, Katlakalnā, Ķekavas pagastā, Ķekavas novadā (Turpmāk – Nekustamais īpašums) īpašnieces S.J. 2018.gada 16.janvāra iesniegums Nr. 1-6.1/18/331, ar lūgumu atļaut uzsākt detālplānojuma izstrādi savrupmāju būvniecībai Nekustamajā īpašumā, kā arī Nekustamā īpašuma īpašnieces 2023.gada 7.novembra iesniegums Nr. 1-6.1/23/5925.
- 1.2. Detālplānojumu izstrādā pamatojoties uz Teritorijas attīstības plānošanas likuma 28.panta trešo un ceturto daļu, Ministru kabineta 2014.gada 14.oktobra noteikumu Nr. 628 “Noteikumi par pašvaldību teritorijas attīstības plānošanas dokumentiem” 39.1. apakšpunktu, 39.4.1.apakšpunktu, 103.punktu, Zemes pārvaldības likuma 7.pantu un Ķekavas novada teritorijas plānojumu (administratīvai teritorijai līdz 01.07.2021.), kas apstiprināts ar Ķekavas novada domes 2023.gada 22.marta saistošajiem noteikumiem Nr. SN-TPD-2/2023 “Teritorijas izmantošanas un apbūves noteikumi un grafiskā daļa” (turpmāk – Teritorijas plānojums).

2. Detālplānojuma izstrādes mērķis un uzdevums:

- 2.1. Detālplānojuma izstrādes mērķis ir Nekustamā īpašuma sadale savrupmāju būvniecībai, vienota ceļu un inženiertīklu kopuma izveide detālplānojuma teritorijā, un tai piegulošajām teritorijām.
- 2.2. Detālplānojuma izstrādes uzdevums ir detalizēt Nekustamā īpašuma teritorijas funkcionālo zonējumu Mazstāvu dzīvojamās apbūves teritoriju (DzM), Transporta infrastruktūras teritorijas (TR), lai īstenotu šā darba uzdevuma 2.1.punktā minēto teritorijas attīstības priekšlikumu.

3. Detālplānojuma teritorija:

Detālplānojumu izstrādā teritorijai, kas atbilst Nekustamā īpašuma robežām 0.6463 ha platībā.

4. Nepieciešamā informācija un dokumenti detālplānojuma izstrādei:

- 4.1. Ķekavas novada domes lēmumi:
 - 4.1.1. par detālplānojuma izstrādes uzsākšanu, detālplānojuma izstrādes vadītāja apstiprināšanu un detālplānojuma darba uzdevuma apstiprināšanu;
 - 4.1.2. par detālplānojuma projekta publiskās apspriešanas uzsākšanu;
 - 4.1.3. par detālplānojuma projekta apstiprināšanu.
- 4.2. Darba uzdevums detālplānojuma izstrādei.
- 4.3. Darba uzdevuma 7.punktā minēto institūciju izsniegtie nosacījumi (tehniskie noteikumi) detālplānojuma teritorijai;
- 4.4. Darba uzdevuma 7.punktā minēto institūciju izsniegtie atzinumi un saskaņojumi detālplānojuma projekta atbilstībai izsniegtajiem tehniskajiem noteikumiem;

- 4.5. Latvijas ģeodēziskajā koordinātu sistēmā LKS-92 un Latvijas normālo augstumu sistēmā LAS- 2000,5 izstrādāta un aktualizēta augstas detalizācijas topogrāfiskā plāna pamatne ar mēroga noteiktību 1:500, ar iekļautiem Nekustamā īpašuma valsts kadastra informācijas sistēmas datiem.

5. Prasības detālplānojuma izstrādei:

5.1. Paskaidrojuma raksts:

- 5.1.1. detālplānojuma izstrādes mērķis un uzdevumi;
- 5.1.2. detālplānojuma risinājumu apraksts un uzdevumi;
- 5.1.3. izvērtējums par detālplānojuma ietekmi uz piegulošajām teritorijām;
- 5.1.4. paskaidrojums par detālplānojuma īstenošanu.

5.2. Grafiskā daļa:

- 5.2.1. teritorijas pašreizējās izmantošanas plāns;
- 5.2.2. aktuāla Latvijas ģeodēziskajā koordinātu sistēmā LKS-92 un Latvijas normālo augstumu sistēmā LAS-2000,5 izstrādāta un aktualizēta augstas detalizācijas topogrāfiskā plāna pamatne ar mēroga noteiktību 1:500, ar iekļautiem Nekustamā īpašuma valsts kadastra informācijas sistēmas datiem.
- 5.2.3. teritorijas plānotās (atļautās) izmantošanas plāns, kas izstrādāts uz aktuāla Latvijas ģeodēziskajā koordinātu sistēmā LKS-92 un Latvijas normālo augstumu sistēmā LAS- 2000,5 izstrādāta un aktualizēta augstas detalizācijas topogrāfiskā plāna pamatnes ar mēroga noteiktību 1:500, ar iekļautiem Nekustamā īpašuma valsts kadastra informācijas sistēmas datiem, kurā norāda:
 - 5.2.3.1. esošās un plānotās zemes vienību robežas;
 - 5.2.3.2. esošās un plānotās apbūves izvietojumu;
 - 5.2.3.3. esošās un plānotās satiksmes infrastruktūras izvietojumu, transporta un gājēju plūsmu;
 - 5.2.3.4. esošās un plānotās aizsargjoslas;
 - 5.2.3.5. aprūtinājumu eksplikāciju, precizējot rādītājus un aizņemtās teritorijas katrai zemes vienībai (servitūti, būvlaides u.tml.);
 - 5.2.3.6. funkcionālo zonējumu un apbūves rādītājus;
 - 5.2.3.7. vertikālo plānojumu;
 - 5.2.3.8. teritorijas izvietojuma shēmu un pieņemtus apzīmējumus;
 - 5.2.3.9. nekustamā īpašuma lietošanas mērķu (NĪLM) priekšlikumus;
 - 5.2.3.10. adresācijas priekšlikumu, kas saskaņots ar Ķekavas novada pašvaldības Īpašumu pārvaldi (11.kab., tālr. 67847151);
 - 5.2.3.11. savietoto inženiertīklu shēmu mērogā 1:500 uz aktuāla Latvijas ģeodēziskajā koordinātu sistēmā LKS-92 un Latvijas normālo augstumu sistēmā LAS- 2000,5 izstrādātas un aktualizētas augstas detalizācijas topogrāfiskā plāna pamatnes ar mēroga noteiktību 1:500, ar iekļautiem Nekustamā īpašuma valsts kadastra informācijas sistēmas datiem.

5.3. Teritorijas izmantošanas un apbūves nosacījumi:

- 5.3.1. detalizēti teritorijas izmantošanas un apbūves nosacījumi un apbūves parametri;
- 5.3.2. labiekārtojuma nosacījumi;
- 5.3.3.prasības inženiertehniskajam nodrošinājumam (paredzēt tādu komunikāciju izvietojumu un tehniskos risinājumus, lai pēc iespējas racionāli izmantotu ielas pazemes telpu, norādot visu teritorijai nepieciešamo inženierkomunikāciju un publiskās ārtelpas kvalitatīvi veidojošo elementu, tajā skaitā ielu apstādījumu, savstarpējo izvietojumu un ielu šķērsprofilus);
- 5.3.4. prasības arhitektoniskiem risinājumiem;

5.3.5. prasības detālplānojuma realizācijai nepieciešamo ceļu (ceļu posmu) izbūvei vai rekonstrukcijai.

5.4. Pārskats par detālplānojuma izstrādi:

- 5.4.1. šā darba uzdevuma 4.1.punktā minētie Ķekavas novada domes lēmumi;
- 5.4.2. zemes robežu plāns un zemesgrāmatas apliecības kopija;
- 5.4.3. darba uzdevums detālplānojuma izstrādei;
- 5.4.4.priekšlikumi, kas saņemti, uzsākot detālplānojuma izstrādi, un publiskās apspriešanas materiāli;
- 5.4.5. ziņojums par vērā ņemtajiem un noraidītajiem priekšlikumiem un iebildumiem;
- 5.4.6. institūciju izsniegtā informācija, nosacījumi detālplānojuma izstrādei un atzinumi par to ievērošanu;
- 5.4.7. ziņojums par institūciju nosacījumu ievērošanu;
- 5.4.8. ziņojums par detālplānojuma atbilstību Teritorijas plānojumam;
- 5.4.9. cita informācija, kas izmantota detālplānojuma izstrādei.

6. Papildus prasības detālplānojuma izstrādāšanai

6.1. Detālplānojuma teritorijas ielu sarkano līniju tīklu plānot:

- 6.1.1. kā atsevišķas zemes vienības;
- 6.1.2. veidot kopēju ielu tīklu ar blakus esošajiem nekustamajiem īpašumiem - iespēju robežās veidot kopējus ielu risinājumus.
- 6.1.3. kā vairāku pakāpju hierarhisku sistēmu – no zemākas nozīmes ielām (minimālais platums atbilstoši normatīvajiem aktiem) uz augstākas nozīmes ielām;
- 6.1.4. paredzot ietves un apgaismojumu;
- 6.1.5. paredzot veloceliņus, izņemot piebraucamos ceļus;
- 6.1.6. paredzot inženiertehnisko komunikāciju izvietojumu ceļu nodalījumu joslās un ielu sarkanajās līnijās – brauktuves neaizņemtajā teritorijā;
- 6.1.7. ievērot TP noteikto Transporta infrastruktūras teritoriju (ielu tīklu) vai sniegt pamatotu alternatīvu risinājumu;
- 6.1.8. iekļaut ārējās ugunsdzēsības risinājumu (ūdens ņemšanas vietas).

6.2. Plānojot detālplānojuma teritorijas attīstību, paredzēt perspektīvās ēku novietnes katrā parcelē.

6.3. Līdz detālplānojuma projekta nodošanai publiskajai apspriešanai nodrošināt piekļuvi no detālplānojuma teritorijas līdz valsts autoceļam atbilstoši normatīvajiem aktiem par ceļu pievienošanu valsts autoceļiem- saņemt atzinumu no VAS “Latvijas ceļi” par detālplānojuma teritorijas pieslēguma iespējām pie valsts autoceļa.

6.4. Detālplānojuma teritorijā iespējami šādi ūdensapgādes un kanalizācijas risinājumi:

- 6.4.1. vietējā ūdensapgāde (spice vai dziļurbums) un vietējais kanalizācijas risinājums - izsmelamais hermētiskais krājrezervuārs katrā detālplānojuma apbūves zemesgabalā ar nosacījumu vai bioloģiskās notekūdeņu attīrīšanas iekārtas, ja detālplānojuma īstenošanas brīdī centralizētie ūdensapgādes tīkli un centralizētie kanalizācijas tīkli nav izbūvēti līdz detālplānojuma teritorijai;

6.4.2.izvēloties bioloģiskās notekūdeņu attīrīšanas iekārtas, jāievēro:

- 6.4.2.1.emitētajiem ūdeņiem attiecībā uz bioloģisko skābekļa patēriņu, ķīmisko skābekļa patēriņu un suspendētajām vielām, vismaz šādi parametri:

Nr. p.k.	Parametrs	Cilvēku ekvivalents	Koncentrācija vai attīrīšanas tehnoloģija	Piesārņojuma samazinājuma procenti	References analīzes metode
----------	-----------	---------------------	---	------------------------------------	----------------------------

1.	Bioķīmiskais skābekļa patēriņš (BSP ₅), ja temperatūra ir 20 °C (neveicot nitrifikāciju)	2000-10000	25 mg/l	70-90	Homogēns, nefiltrēts, nedekantēts paraugs. Izšķīdušo skābekli nosaka pirms un pēc piecu dienu inkubācijas perioda 20 °C ±1 °C temperatūrā, tumsā. Pievieno nitrifikācijas kavētāju
2.	Ķīmiskais skābekļa patēriņš (KSP)	2000-10000	125mg/l	75	Homogēns, nefiltrēts, nedekantēts paraugs. Kālija dihromāta izmantošana
3.	Suspendētās vielas - kopējais daudzums	līdz 10000	mazāk nekā 35 mg/l	90	Raksturīgā parauga filtrēšana caur 0,45 μm filtra membrānu. Žāvēšana 105 °C temperatūrā un svēršana

6.4.2.2.piesārņojuma samazinājuma procentus nosaka, salīdzinot piesārņojošās vielas daudzumu attīrītajos notekūdeņos ar tās daudzumu attīrīšanas iekārtās ieplūstošajos notekūdeņos;

6.4.2.3.bioloģiskā skābekļa patēriņa (BSP₅) vietā var izmantot citus parametrus — kopējo organisko oglekli vai ķīmisko skābekļa patēriņu, ja starp bioloģiskā skābekļa patēriņa un minēto parametru vērtībām ir noteikta sakarība;

6.4.2.4.analizējot emisiju no nogulsnešanas dīķiem, paraugus filtrē. Suspendēto vielu kopējā koncentrācija nefiltrētajos ūdens paraugos nedrīkst pārsniegt 150 mg/l; emitētajiem notekūdeņiem attiecībā uz kopējo fosforu un kopējo slāpekli, vismaz šādi parametri:

Nr. p.k.	Parametri		Cilvēku ekvivalents	Koncentrācija vai attīrīšanas tehnoloģija	Samazinājuma procenti	References analīzes metode
1.	Kopējais fosfors (P _{kop})		2000-10000	atbilstoša attīrīšana	10-15	Molekulārās absorbcijas spektrofotometrija
2.	Kopējais slāpeklis (N _{kop})		2000-10000	atbilstoša attīrīšana	10-15	Molekulārās absorbcijas spektrofotometrija

kopējais slāpeklis (N_{kop}) ir organiskā slāpekļa un neorganiskā slāpekļa summa.

6.4.2.5.Nodrošināt iespēju ņemt paraugus no attīrīšanas iekārtas un attīrītajiem notekūdeņiem;

6.4.2.6.Ierīkot attīrīto notekūdeņu infiltrācijas lauku;

- 6.4.2.7. Ja zemesgabālā ir meliorācijas sistēma (drenas, kolektori, grāvji, u.c..) saņemt tehniskos noteikumus un/vai skaņojumu par attīrīšanas iekārtas un attīrīto notekūdeņu infiltrācijas lauka novietojumu no Valsts SIA "Zemkopības ministrijas nekustamie īpašumi" Zemgales reģiona meliorācijas nodaļa (Uzvaras iela 1, Bauska, Bauskas novads, LV-3901, tālr. 63923822).
- 6.4.3. ja detālplānojuma realizācijas brīdī centralizētie ūdensapgādes tīkli un centralizētie kanalizācijas tīkli līdz detālplānojuma teritorijai ir izbūvēti pieslēgties, pie tiem ir obligāti;
- 6.4.4. administratīvajā līgumā par detālplānojuma realizāciju iekļaut obligātu prasību – būvprojektos paredzēt vietējās ūdensapgādes sistēmas un vietējās kanalizācijas sistēmas izbūvi, paredzot iespēju pieslēgties pie centralizētās ūdensapgādes un kanalizācijas sistēmas pēc tās izbūves līdz detālplānojuma teritorijai. Detālplānojuma teritorijas nekustamo īpašumu īpašniekiem, izvirzīt kā obligātu nosacījumu pieslēgties centralizētajiem ūdensvada un kanalizācijas tīkliem, tiklīdz tie ir izbūvēti līdz detālplānojuma teritorijai.
- 6.5. Detālplānojuma teritorijā paredzēt elektroenerģijas, gāzes, elektronisko sakaru, lietus ūdens novadīšanas sistēmas izveidi no ielām un ceļiem.
- 6.6. Detālplānojuma teritorijā paredzēt ārējās ugunsdzēsības risinājumus.
- 6.7. Detālplānojuma teritorijā paredzēt lietus ūdens kanalizācijas novadīšanas sistēmas risinājumus.
- 6.8. Katram zemesgabalam paredzēt tikai vienu plānoto (atļauto) izmantošanu atbilstoši TP.
- 6.9. Veikt detālplānojuma teritorijas biotopu izpēti un iegūtos secinājumus ņemt vērā detālplānojuma izstrādes gaitā (ja to pieprasa Valsts vides dienesta Lielrīgas reģionālā vides pārvalde).
- 6.10. Plānojot detālplānojuma teritorijas attīstību, iespēju robežās maksimāli saglabāt tajā esošos kokus.
- 6.11. Saglabāt esošo meliorācijas sistēmu vai paredzēt tās pārkārtošanu, kā arī saglabāt meliorācijas grāvjus un nodrošināt to netraucētu ekspluatāciju.
- 6.12. Detālplānojuma teritorijas ielās paredzēt apgaismojuma izveidi.
- 6.13. Detālplānojuma projektam pievieno administratīvā līguma projektu par detālplānojuma īstenošanu, kurā papildus normatīvajos aktos noteiktajām prasībām ietver arī šādus nosacījumus:
- 6.13.1. noteikumus par detālplānojumā ietverto plānošanas risinājumu īstenošanas kārtību un termiņiem;
 - 6.13.2. noteikumus par ārējo ugunsdzēsības risinājumu īstenošanu;
 - 6.13.3. noteikumus par meliorācijas sistēmas pārkārtošanu;
 - 6.13.4. noteikumus par ūdensapgādes un kanalizācijas sistēmas ierīkošanu;
 - 6.13.5. noteikumus par lietusūdens novadīšanas sistēmas izveidi;
 - 6.13.6. ielām paredzēto zemesgabalu atsavināšanu.
- 6.14. Izstrādājot detālplānojumu, paredzēt tā obligātu realizāciju pa kārtām, nosakot, ka:
- 6.14.1. pirmajā kārtā atļauts izdalīt detālplānojuma teritorijas ielas atsevišķos zemesgabalos, piešķirot tām nosaukumus un nekustamā īpašuma lietošanas mērķus;
 - 6.14.2. pēc ielu izdalīšanas atlikušajām Īpašuma vienības daļām atļauts saglabāt nekustamā īpašuma lietošanas mērķi – zeme, uz kuras galvenā saimnieciskā darbība ir lauksaimniecība (NĪLM kods – 0101);

- 6.14.3. otrajā kārtā paredzēt detālplānojuma ielu izbūvi ar visām nepieciešamajām komunikācijām, kuras paredzētas detālplānojumā un šo ielu nodošanu ekspluatācijā;
- 6.14.4. otro kārtu iespējams sadalīt apakškārtās ar nosacījumu, ka tās seko viena otrai loģiskā secībā, veidojot vienotu izbūvējamo ielu un ceļu tīklu;
- 6.14.5. trešajā kārtā paredzēt iespēju veikt detālplānojumā paredzēto apbūves parceļu izdalīšanu un apbūvi saskaņā ar detālplānojumu, piešķirot tām adreses un nekustamā īpašuma lietošanas mērķus saskaņā ar detālplānojumu;
- 6.14.6. trešo kārtu iespējams sadalīt apakškārtās ar nosacījumu, ka tās seko viena otrai loģiskā secībā, veidojot vienotu apbūves struktūru kopā ar jau izbūvētajām ielām.

7. Institūcijas, no kurām saņemami nosacījumi, atzinumi vai saskaņojumi:

- 7.1. Veselības inspekcija (Klijānu iela 7, Rīga, LV-1012, tālr. 67317787);
- 7.2. AS "Sadales tīkls" Pierīgas reģions (Līči, Stopiņu novads, LV-2130, tālr. 80200400);
- 7.3. Valsts SIA "Zemkopības ministrijas nekustamie īpašumi" Zemgales reģiona meliorācijas nodaļa (Uzvaras iela 1, Bauska, Bauskas novads, LV-3901, tālr. 63923822);
- 7.4. SIA "TET" (Bāriņu iela 10, Rīga, LV-1002);
- 7.5. SIA "Ķekavas nami" (Rāmavas iela 17, Rāmava, Ķekavas pagasts, Ķekavas novads, LV-2123, tālr. 67937448);
- 7.6. Valsts vides dienesta Lielrīgas reģionālā vides pārvalde (Rūpniecības iela 23, Rīga, LV-1045, tālr. 67084278);
- 7.7. AS "Gaso" (Vagonu iela 20, Rīga, LV-1009, tālr. 67369111).
- 7.8. VAS „Latvijas Valsts ceļi” Rīgas nodaļa (Mazā Rencēnu iela 3, Rīga, LV-1073, tālr. 67249066).

8. Detālplānojuma izstrādes kārtība:

- 8.1. Detālplānojumu izstrādā, ievērojot šo darba uzdevumu un spēkā esošos normatīvos aktus.
- 8.2. Detālplānojuma izstrādes vadītājs publicē paziņojumus Ķekavas novada pašvaldības informatīvajā biļetenā "Ķekavas Novads", Ķekavas novada pašvaldības tīmekļa vietnē www.kekavasnovads.lv un Teritorijas attīstības plānošanas informācijas sistēmā (turpmāk – TAPIS) katrā no detālplānojuma izstrādes posmiem pēc šādu lēmumu pieņemšanas:
 - 8.2.1. pēc pašvaldības lēmuma par detālplānojuma izstrādes uzsākšanu;
 - 8.2.2. pēc pašvaldības lēmuma par detālplānojuma projekta nodošanu publiskajai apspriešanai un institūciju atzinumu saņemšanai;
 - 8.2.3. pēc pašvaldības lēmuma par detālplānojuma projekta apstiprināšanu.
- 8.3. Detālplānojuma izstrādes vadītājs nosūta paziņojumu ar detālplānojuma risinājumu saistīto nekustamo īpašumu īpašniekiem (tiesiskajiem valdītājiem).
- 8.4. Detālplānojuma izstrādātājs detālplānojuma teritorijā izvieto informācijas stendu (ne mazāku kā 1,0 m x 0,5 m), kurā norāda informāciju par:
 - 8.4.1. detālplānojuma izstrādes uzsākšanu;
 - 8.4.2. detālplānojuma izstrādes mērķi;
 - 8.4.3. iespēju iepazīties ar informāciju par detālplānojuma izstrādes gaitu, norādot Ķekavas novada pašvaldības tīmekļa vietnes adresi.
- 8.5. Detālplānojuma izstrādātājs, izmantojot TAPIS, pieprasa un saņem no institūcijām šā darba uzdevuma 7.punktā minētos nosacījumus.

8.6. Detālplānojuma izstrādē izmanto aktuālu Latvijas ģeodēziskajā koordinātu sistēmā LKS-92 un Latvijas normālo augstumu sistēmā LAS- 2000,5 izstrādātu un aktualizētu augstas detalizācijas topogrāfiskā plāna pamatni ar mēroga noteiktību 1:500, ar iekļautiem Nekustamā īpašuma valsts kadastra informācijas sistēmas datiem.

8.7. Detālplānojuma izstrādātājs apkopo saņemtos priekšlikumus un nosacījumus un izstrādā detālplānojuma projektu. Detālplānojuma projektu noformē divos eksemplāros, papildus pievienojot tā grafisko daļu digitālā veidā (*dgn vai *dwg formātā), realizācijas kārtību, paskaidrojuma rakstu un teritorijas izmantošanas un apbūves nosacījumus digitālā veidā (*doc formātā), un iesniedz detālplānojuma izstrādes vadītājam.

8.8. Pēc Ķekavas novada domes lēmuma par detālplānojuma projekta nodošanu publiskajai apspriešanai un institūciju atzinumu saņemšanai pieņemšanas, detālplānojuma izstrādes vadītājs nosūta paziņojumu ar detālplānojuma risinājumu saistīto nekustamo īpašumu īpašniekiem (tiesiskajiem valdītājiem).

8.9. Pēc Ķekavas novada domes lēmuma par detālplānojuma projekta nodošanu publiskajai apspriešanai un institūciju atzinumu saņemšanai pieņemšanas, detālplānojuma izstrādātājs sagatavo detālplānojuma pirmo redakciju, noformē to digitālā veidā (*pdf formātā), nodrošina tajā ietvertās ierobežotas pieejamības informācijas aizsardzību atbilstoši spēkā esošajiem normatīvajiem aktiem, un iesniedz detālplānojuma izstrādes vadītājam ievietošanai Ķekavas novada pašvaldības tīmekļa vietnē.

8.10. Detālplānojuma izstrādātājs veic publiskās apspriešanas pasākumus, ar TAPIS starpniecību pieprasa šā darba uzdevuma 7.punktā minēto institūciju atzinumus, apkopo iegūtos rezultātus un nepieciešamības gadījumā veic labojumus detālplānojuma projektā.

8.11. Detālplānojuma projekta galīgo redakciju detālplānojuma izstrādātājs noformē divos eksemplāros, papildus pievienojot detālplānojuma projektu digitālā formātā, un iesniedz detālplānojuma izstrādes vadītājam izskatīšanai.

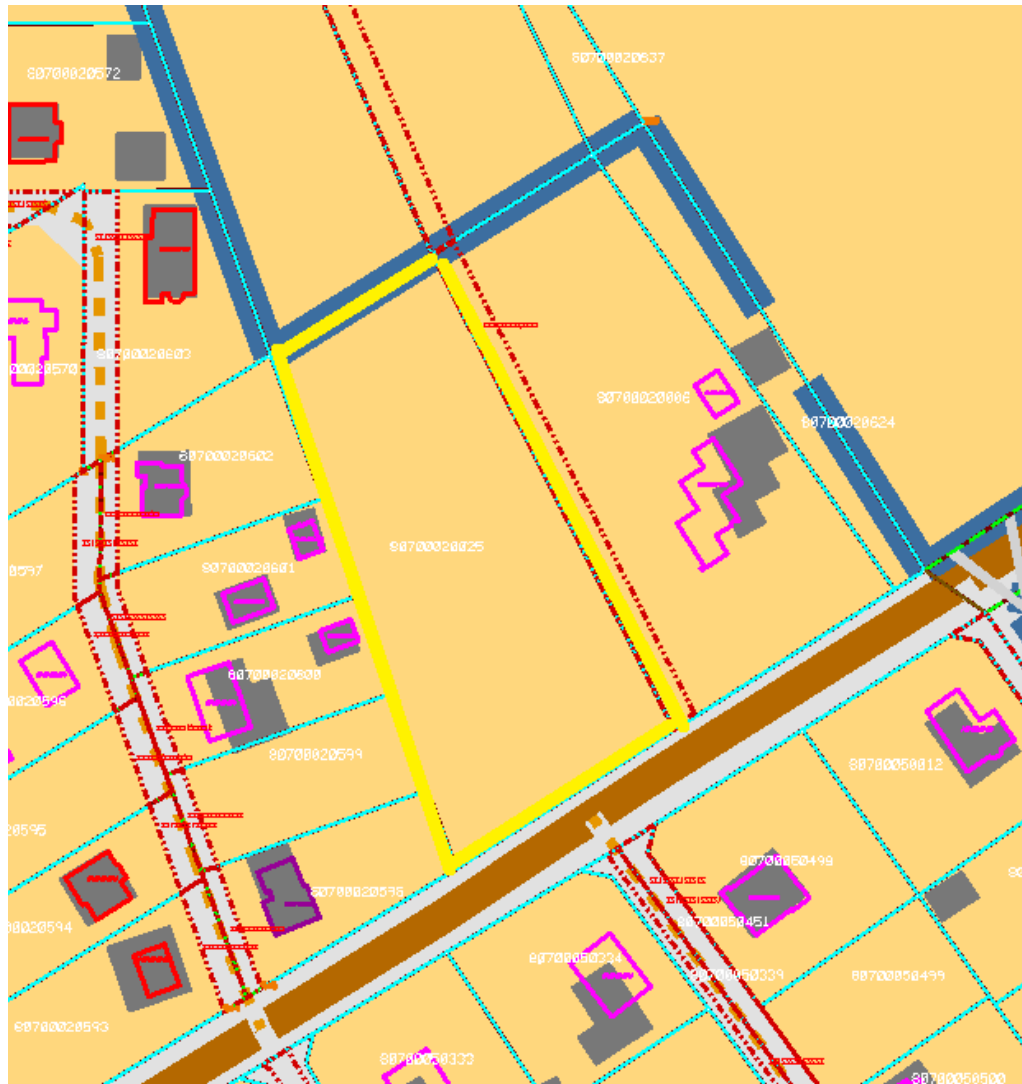
8.12. Noformējot detālplānojuma projekta galīgo redakciju, detālplānojuma izstrādātājs paraksta detālplānojuma projekta galīgās redakcijas titullapu, paskaidrojuma rakstu, grafisko daļu un teritorijas izmantošanas un apbūves nosacījumus.


8.13. Detālplānojuma projekta grafisko daļu detālplānojuma izstrādātājs noformē digitālā veidā (*dgn vai *dwg formātā) un saskaņo ar Ķekavas novada pašvaldības datu bāzes uzturētāju SIA “Mērniecības centrs” (tālr. 67496833).

8.14. Detālplānojuma projekta galīgo redakciju detālplānojuma izstrādātājs noformē četros eksemplāros (no kuriem trīs eksemplārus iesien cietos vākos), katram eksemplāram pievienojot detālplānojuma projektu digitālā formātā, un iesniedz Ķekavas novada domei lēmuma pieņemšanai par detālplānojuma projekta apstiprināšanu.

8.15. Detālplānojuma izstrādes vadītājs divu nedēļu laikā no Ķekavas novada domes lēmuma par detālplānojuma projekta apstiprināšanu pieņemšanas dienas nodrošina paziņojuma par detālplānojuma apstiprināšanu ievietošanu TAPIS, Latvijas Republikas oficiālajā izdevumā “Latvijas Vēstnesis” un Ķekavas novada pašvaldības tīmekļa vietnē www.kekavasnovads.lv.

9. Fragments no Ķekavas novada teritorijas plānojumu (administratīvai teritorijai līdz 01.07.2021.) funkcionālā zonējuma kartes.



 Nekustamā īpašuma “Zvaniņi” robežas

2.pielikums

Ķekavas novada domes
2023.gada 20.decembra sēdes lēmumam
Nr. (protokols Nr.)

Līgums Nr. DP/___/2023 PAR DETĀLPLĀNOJUMA IZSTRĀDI

Ķekavā,

2023.gada

_____,

Ķekavas novada pašvaldība, tās izpilddirektores Jolantas Jansones personā, kura rīkojas saskaņā ar Ķekavas novada domes saistošajiem noteikumiem Nr. 13/2021 "Ķekavas novada pašvaldības nolikums", kas apstiprināti ar Ķekavas novada domes 2021.gada 1.jūlija lēmumu Nr. 1.§ (protokols Nr. 2/2021; turpmāk – Pašvaldība) no vienas puses un

_____, personas kods _____, nekustamā īpašuma „_____” (kadastra numurs _____), Ķekavas pagastā, Ķekavas novadā, īpašnieks (turpmāk – Ierosinātājs) no otras puses,

abas kopā un katra atsevišķi sauktas arī – Puse un Puses,

pamatojoties uz Teritorijas attīstības plānošanas likuma 13.panta trešo daļu un Ķekavas novada domes 2022.gada ____ lēmumu Nr. __.š__. "Par detālplānojuma izstrādes uzsākšanu nekustamajam īpašumam „_____” Ķekavas pagastā, Ķekavas novadā" (protokols Nr. __; turpmāk – Domes lēmums),

noslēdz šādu līgumu par detālplānojuma izstrādi (turpmāk– Līgums):

1. LĪGUMA PRIEKŠMETS

- 1.1. Puses vienojas, ka detālplānojumu nekustamajam īpašumam "_____" (kadastra numurs _____), Ķekavas pagastā, Ķekavas novadā (turpmāk – Nekustamais īpašums) izstrādā Ierosinātājs.
- 1.2. Puses vienojas, ka detālplānojuma izstrādi Nekustamajam īpašumam pilnā apmērā finansē Ierosinātājs.
- 1.3. Detālplānojumu izstrādā teritorijai, kas atbilst Nekustamā īpašuma zemes vienības (kadastra apzīmējums _____) robežām ____ ha platībā.
- 1.4. Detālplānojuma izstrādes vadītājs: Ķekavas novada pašvaldības Attīstības un pilsētplānošanas pārvaldes teritorijas plānotājs Andris Lācis.
- 1.5. Detālplānojuma izstrādātājs: _____ (sertifikāta Nr. _____).
- 1.6. Telpiskās attīstības plānošanas informācijas sistēmā (turpmāk arī – TAPIS) ārpakalpojumu sniedzēja lietotāja tiesības tiek piešķirtas šādiem speciālistiem:

Vārds Uzvārds	Personas kods	E-pasts	Lomu kodi	Aktivitāte (piešķirt/mainīt)	Termiņš (līdz kuram datumam)

2. PUŠU SAISTĪBAS

- 2.1. Pašvaldībai ir pienākums nodrošināt detālplānojuma izstrādes vadību un uzraudzību normatīvajos aktos noteiktajā kārtībā.
- 2.2. Pusēm ir tiesības organizēt nepieciešamās tikšanās, pārrunas, kā arī izpildīt citas saskaņotas darbības, kas saistītas ar Līguma izpildi.
- 2.3. Pēc detālplānojuma izstrādes vadītāja pieprasījuma Ierosinātājam ir pienākums nodrošināt Pašvaldību ar informatīvajiem materiāliem, iesniegšanai Ķekavas novada domes komitejās un sēdēs.
- 2.4. Ierosinātājam ir pienākums sagatavot publiskajai apspriešanai nepieciešamos informatīvos materiālus.
- 2.5. Pašvaldība nodrošina normatīvajos aktos noteikto lēmumu projektu sagatavošanu un iesniegšanu Ķekavas novada domes komitejās un sēdēs.
- 2.6. Pašvaldība nodrošina normatīvajos aktos noteikto paziņojumu publicēšanu un ieviešanu Ķekavas novada pašvaldības informatīvajā biļetenā "Ķekavas novads", Latvijas Republikas oficiālajā izdevumā "Latvijas Vēstnesis" un TAPIS.
- 2.7. Ierosinātājs pieprasa nosacījumus detālplānojuma izstrādei no institūcijām, kas minētas ar Domes lēmumu apstiprinātajā darba uzdevumā Nr._____.
- 2.8. Pašvaldība nodod Ierosinātājam Ķekavas novada domes pieņemto lēmumu izrakstus, kas nepieciešami Līguma izpildei, un normatīvajos aktos noteiktajā kārtībā apliecinātas paziņojumu publicēšanai Latvijas Republikas oficiālajā izdevumā „Latvijas Vēstnesis” un informatīvajā biļetenā “Ķekavas novads” kopijas.
- 2.9. Pēc detālplānojuma galīgās redakcijas izstrādāšanas un iesniegšanas Attīstības un pilsētplānošanas pārvaldē Pašvaldība izskata detālplānojuma projektu un pieņem vienu no Ministru kabineta 2014.gada 14.oktobra noteikumos Nr. 628 "Noteikumi par pašvaldību teritorijas attīstības plānošanas dokumentiem" noteiktajiem lēmumiem.

3. NEPĀRVARAMA VARA

- 3.1. Puses ir atbrīvotas no atbildības par Līguma pilnīgu vai daļēju neizpildi, ja šāda neizpilde radusies nepārvaramas varas vai ārkārtēja rakstura apstākļu rezultātā, kuru darbība sākusies pēc Līguma noslēgšanas un kurus nevarēja iepriekš ne paredzēt, ne novērst. Pie nepārvaramas varas vai ārkārtēja rakstura apstākļiem pieskaitāmi: stihiskas nelaiemes, avārijas, epidēmijas, streiki, varas un pārvaldes institūciju rīcība, normatīvu aktu, kas būtiski ierobežo un aizskar Pušu tiesības un ietekmē uzņemtās saistības, pieņemšana un stāšanās spēkā.
- 3.2. Pusei, kas atsaucas uz nepārvaramas varas vai ārkārtēja rakstura apstākļu darbību, nekavējoties par šādiem apstākļiem rakstveidā jāziņo otrai Pusei. Ziņojumā jānorāda, kādā termiņā, pēc viņa uzskata, ir iespējama un paredzama viņa Līgumā paredzēto saistību izpilde, un, pēc pieprasījuma, šādam ziņojumam ir jāpievieno izziņa, kuru izsniegusi kompetenta institūcija un kura satur ārkārtējo apstākļu darbības apstiprinājumu un to raksturojumu.

4. STRĪDU IZSKATĪŠANAS KĀRTĪBA

Strīdus par Līguma neizpildi vai nepienācīgu izpildi Puses risina savstarpēji sarunu ceļā. Ja Puses strīdu nevar atrisināt savstarpēji sarunu ceļā, strīdu risina tiesā Latvijas Republikas normatīvajos aktos noteiktajā kārtībā.

5. CITI NOTEIKUMI

- 5.1. Līgums stājas spēkā ar tā parakstīšanas brīdi.
- 5.2. Līgums uzskatāms par izbeigtu ar brīdi, kad Ierosinātājs ir apmaksājis Līguma 2.2.punktā noteiktos izdevumus.
- 5.3. Līgumu var izbeigt rakstveidā Pusēm savstarpēji vienojoties.
- 5.4. Visi Līguma grozījumi un papildinājumi stājas spēkā, ja ir noformēti rakstveidā un tos ir parakstījušas abas Puses. Visi Līguma grozījumi un papildinājumi ir Līguma neatņemama sastāvdaļa.
- 5.5. Līgums sagatavots divos eksemplāros, katrs uz trijām lapām. Viens līguma eksemplārs tiek glabāts Pašvaldībā, bet otrs – pie Ierosinātāja. Abiem Līguma eksemplāriem ir vienāds juridiskais spēks.

6. PUŠU PARAKSTI UN REKVIZĪTI

Ķekavas novada pašvaldība _____

Gaismas iela 19, k-9., Ķekava, Ķekavas novads, LV-2123

Reģ. Nr. 90000048491

Banka: SEB Banka

Konts:LV62UNLA0050014272800

Kods: UNLALV2X

Paraksts:_____

Paraksts: _____
izpilddirektore Jolanta Jansone

SĒDES PROTOKOLA PIELIKUMS Nr. ____

2023.gada 20.decembrī

protokols Nr. ____

LĒMUMS Nr.

Par ielas nosaukuma un nekustamā īpašuma lietošanas mērķa piešķiršanu detālplānojuma “Mālu iela 46” teritorijā, Odukalnā, Ķekavas pagastā, Ķekavas novadā

Izskatot I.B. 2023.gada 16.novembra iesniegumu (reģistrēts Ķekavas novada pašvaldībā 2023.gada 16. novembrī ar reģ. Nr. 1-6.1/23/6619) un detālplānojumā “Mālu iela 46” (turpmāk – Detālplānojums) sniegtos adresācijas un nekustamā īpašuma lietošanas mērķu priekšlikumus, **Ķekavas novada dome konstatē:**

1. Saskaņā ar Ķekavas pagasta zemesgrāmatas nodalījumu Nr.100000329975 nekustamais īpašums Mālu ielā 46, kadastra numurs 8070 008 1529, Odukalnā, Ķekavas pagastā, Ķekavas novadā, sastāv no zemes vienības ar kadastra apzīmējumu 8070 008 1529 0.29 ha platībā. Īpašuma tiesība uz nekustamo īpašumu nostiprināta I.B..
2. Nekustamais īpašums ir sadalīts ar detālplānojumu “Mālu iela 46”, izdalot apbūves zemesgabalus, ir noteiktas adreses un nekustamā īpašuma lietošanas mērķi (turpmāk – NĪLM).
3. Atbilstoši 2023.gada 12.jūnija administratīvajam līgumam Nr.12-7/23/12 par Detālplānojuma īstenošanas kārtību abiem apbūves zemesgabaliem iespējams piešķirt adreses un NĪLM.
4. Detālplānojumā ir sniegti nekustamo īpašumu adresācijas un nekustamā īpašuma lietošanas mērķu priekšlikumi. Detālplānojumā apbūves gabaliem paredzēts piešķirt nekustamā īpašuma lietošanas mērķi - individuālo dzīvojamo māju apbūves zeme (NĪLM kods 0601).
5. Ministru kabineta 2006.gada 20.jūnija noteikumu Nr. 496 “Nekustamā īpašuma lietošanas mērķu klasifikācija un nekustamā īpašuma lietošanas mērķu noteikšanas un maiņas kārtība” (turpmāk – Noteikumi Nr. 496) 18. punkts noteic, ka lietošanas mērķa noteikšanu vai maiņu šo noteikumu 16. vai 17. punktā minētajos gadījumos mēneša laikā ierosina nekustamā īpašuma īpašnieks vai, ja tāda nav, tiesiskais valdītājs, valsts vai vietējās pašvaldības zemei – tās lietotājs vai, ja tāda nav, nomnieks. Lietošanas mērķa noteikšanu var ierosināt arī valsts vai pašvaldības institūcija.

Pamatojoties uz:

- Ministru kabineta 2006.gada 20.jūnija noteikumu Nr. 496 “Nekustamā īpašuma lietošanas mērķu klasifikācija un nekustamā īpašuma lietošanas mērķu noteikšanas un maiņas kārtība” 14.¹1. apakšpunktu, 16.punktu, 17.2 apakšpunktu, 18. punktu un 23.1.apakšpunktu,
- Ministru kabineta 2021.gada 29.jūnija noteikumu Nr.455 “Adresācijas noteikumi” 2.10. apakšpunktu un 32.punktu;
- kā arī ņemot vērā Ķekavas novada domes Attīstības komitejas 2023.gada 13.decembra atzinumu,

Atklāti balsojot

ar balsīm “Par” (), “Pret” – ,
“Atturas” –

Ķekavas novada dome NOLEMJ:

1. Parcelei Nr. 1, grafiskajā pielikumā apzīmēta ar "1", saglabāt adresi: Mālu iela 46, Odukalns, Ķekavas pagasts, Ķekavas novads 0.1450 ha platībā (adrešu klasifikatora kods 105260328) (zemesgabala platības pie uzmērīšanas var tikt precizētas).
2. Parcelei Nr. 2, grafiskajā pielikumā apzīmēta ar "2", piešķirt adresi: Mālu iela 46A, Odukalns, Ķekavas pagasts, Ķekavas novads 0.1450 ha platībā (zemesgabala platības pie uzmērīšanas var tikt precizētas).
3. Parcelei Nr. 1, grafiskajā pielikumā apzīmēta ar "1", noteikt nekustamā īpašuma lietošanas mērķi: individuālo dzīvojamo māju apbūves zeme (NĪLM kods 0601) zemesgabalam 0.1450 ha platībā (zemesgabala platība pie uzmērīšanas var tikt precizēta).
4. Parcelei Nr. 2, grafiskajā pielikumā apzīmēta ar "2", noteikt nekustamā īpašuma lietošanas mērķi: individuālo dzīvojamo māju apbūves zeme (NĪLM kods 0601) zemesgabalam 0.1450 ha platībā (zemesgabala platība pie uzmērīšanas var tikt precizēta).
5. Uzdot Ķekavas novada pašvaldības Administratīvajai pārvaldei nosūtīt lēmumu:
 - 4.1. Valsts zemes dienestam uz elektronisko adresi: VZDKRN;
 - 4.2. I.B. uz elektroniskā pasta adresi: _.

Administratīvais akts stājas spēkā ar brīdi, kad tas paziņots adresātam. Saskaņā ar Paziņošanas likuma 9.panta otro daļu dokuments, kas sūtīts pa elektronisko pastu, uzskatāms par paziņotu otrajā darba dienā pēc tā nosūtīšanas. Atbilstoši Administratīvā procesa likuma 76.panta otrajai daļai un 188.panta otrajai daļai administratīvo aktu var pārsūdzēt Administratīvās rajona tiesas, Rīgas tiesu namā, Baldones ielā 1A, Rīgā, LV-1007, viena mēneša laikā no lēmuma spēkā stāšanās dienas.

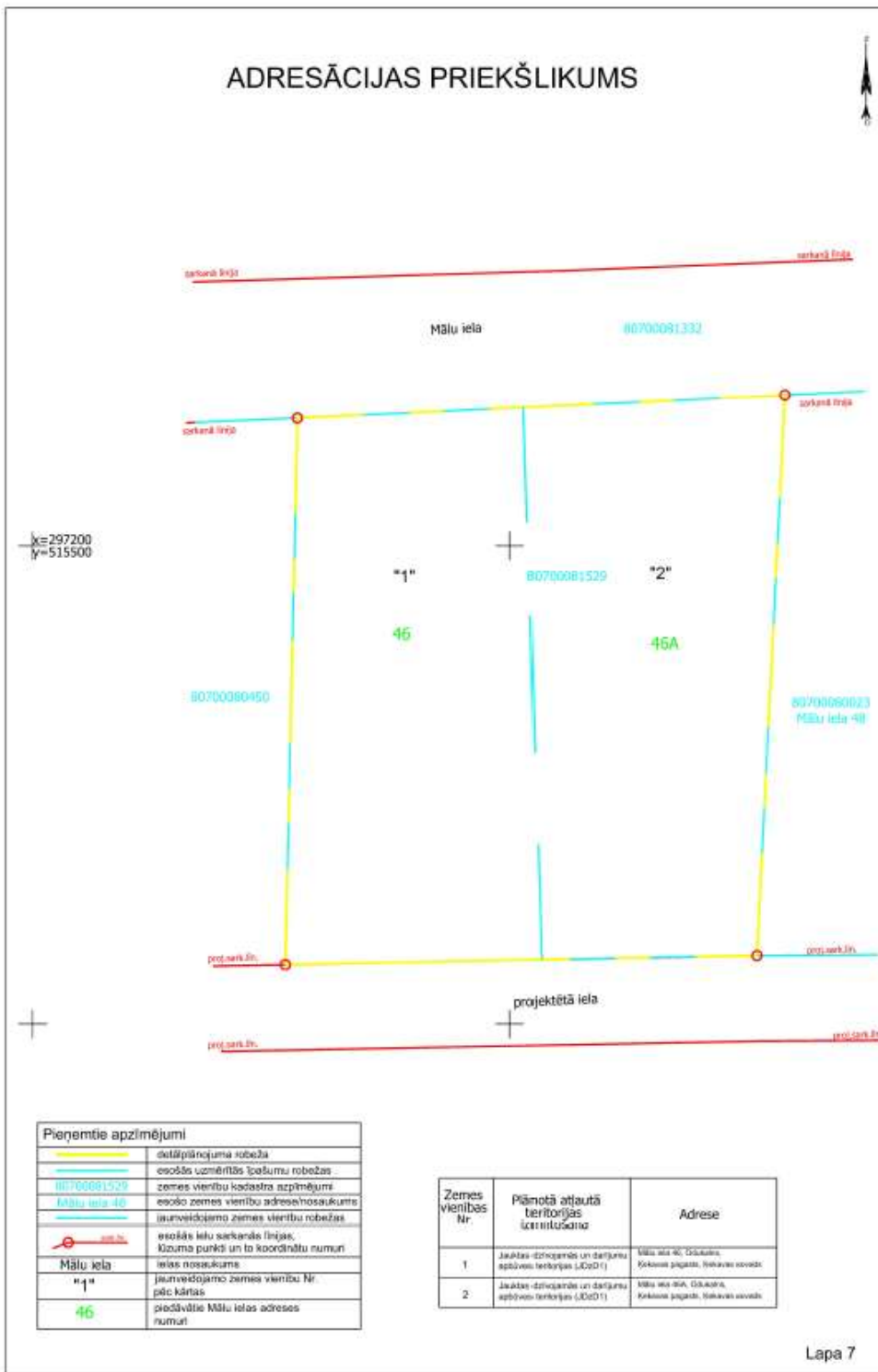
Saskaņā ar Informācijas atklātības likuma 5.panta otrās daļas 4.punktu, par ierobežotas pieejamības informāciju uzskatāma informācija par fiziskas personas privāto dzīvi, līdz ar to, šajā lēmumā norādītie personas dati ir ierobežotas pieejamības informācija.

Personas datus Ķekavas novada pašvaldība apstrādāja, pamatojoties uz Eiropas Komisijas regulas 2016/679 "Par fizisku personu aizsardzību attiecībā uz personas datu apstrādi un šādu datu brīvu apriti un ar ko atceļ Direktīvu 95/46/EK" (Vispārīgā datu aizsardzības regula), 6.panta pirmās daļas (c) punktu - apstrāde ir vajadzīga, lai izpildītu uz pārzini attiecināmu juridisku pienākumu.

Sēdes vadītājs

J. Žilko

Grafiskais pielikums
 Ķekavas novada domes
 2023.gada 20.decembra sēdes
 lēmumam Nr. __. (protokols Nr. __.)



Pielikums
 Ķekavas novada domes
 2023.gada 20.decembra sēdes
 lēmumam Nr. __. (protokols Nr. __.)

Veiktā darbība (adreses piešķiršana, maiņa, t.sk. adreses pieraksta formas precizēšana, likvidēšana vai esošās adreses saglabāšana)	Adresācijas objekts (viensēta, ēka, apbūvei paredzēta zemes vienība un telpu grupa)	Adresācijas objekta un, ja nepieciešams, ar to funkcionāli saistīto objektu kadastra apzīmējums, ja tāds ir	Adresācijas objekta esošā adrese, ja tāda ir	Esošā adresācijas objekta kods adrešu klasifikatorā, ja tāds ir	Adresācijas objekta jaunā adrese	Adresācijas objekta un, ja nepieciešams, ar to funkcionāli saistīto objektu jaunais kadastra apzīmējums, ja tāds ir	Cita informācija, ja tāda ir
1	2	3	4	5	6	7	8
Saglabāšana	Apbūvei paredzēta zemes vienība	8070 008 1529	Mālu iela 46, Odukalns, Ķekavas pagasts, Ķekavas novads	105260328	Mālu iela 46, Odukalns, Ķekavas pagasts, Ķekavas novads	-	
Piešķiršana	Apbūvei paredzēta zemes vienība	8070 008 1529	Mālu iela 46, Odukalns, Ķekavas pagasts, Ķekavas novads	-	Mālu iela 46A, Odukalns, Ķekavas pagasts, Ķekavas novads	-	

SĒDES PROTOKOLA PIELIKUMS Nr. ____

2023.gada 20.decembrī

protokols Nr. ____

LĒMUMS Nr.

Par ielas nosaukuma, adreses un nekustamā īpašuma lietošanas mērķa piešķiršanu detālplānojuma “Seklumi un Gala Slokas” teritorijā, Katlakalnā, Ķekavas pagastā, Ķekavas novadā

Izskatot S.Š. 2023.gada 4.decembra iesniegumu (reģistrēts Ķekavas novada pašvaldībā 2022.gada 4.decembrī ar reģ. Nr. 1-6.1/23/6928) un detālplānojumā “Seklumi un Gala Slokas” (turpmāk – Detālplānojums) sniegtos adresācijas un nekustamā īpašuma lietošanas mērķu priekšlikumus, **Ķekavas novada dome konstatē:**

1. Saskaņā ar informāciju Ķekavas pagasta zemesgrāmatas nodaļījumā Nr. 100000533613 nekustamais īpašums “Seklumi”, kadastra numurs 8070 007 0216, Katlakalnā, Ķekavas pagastā, Ķekavas novadā, sastāv no zemes vienības ar kadastra apzīmējumu 8070 007 0216 0.3410 ha platībā. Īpašuma tiesības uz nekustamo īpašumu nostiprinātas **S.Š.**

Saskaņā ar informāciju Ķekavas pagasta zemesgrāmatas nodaļījumā Nr.100000171916 nekustamais īpašums “Gala Slokas”, kadastra numurs 8070 007 0247, Katlakalnā, Ķekavas pagastā, Ķekavas novadā, sastāv no zemes vienības ar kadastra apzīmējumu 8070 007 0247 1.37 ha platībā un dzīvojamās mājas. Īpašuma tiesības uz nekustamo īpašumu nostiprinātas **S.Š.** un **M.V.**.

Atbilstoši informācijai Valsts zemes dienesta Kadastra informācijas sistēmā nekustamajā īpašumā “Gala Slokas”, kadastra numurs 8070 007 0247, Katlakalnā, Ķekavas pagastā, Ķekavas novadā atrodas dzīvojamā māja ar kadastra apzīmējumu 8070 007 0247 001, saimniecības ēka ar kadastra apzīmējumu 8070 007 0247 002, pagrabs ar kadastra apzīmējumu 8070 007 0247 003. Atbilstoši informācijai Valsts zemes dienesta Kadastra informācijas sistēmā būvju īpašnieks ir **M.V.**.

(turpmāk abi kopā – Nekustamie īpašumi).

2. Nekustamie īpašumi ir sadalīti ar detālplānojumu “Seklumi un Gala Slokas”, izdalot apbūves zemesgabalus un ielas daļu, ir noteiktas adreses, ielu nosaukumi un nekustamā īpašuma lietošanas mērķi (turpmāk – NĪLM).

3. Atbilstoši 2023.gada 29.septembra administratīvajam līgumam Nr. 12-7/23/26 par Detālplānojuma īstenošanas kārtību vispirms jāizdala ielas daļu, saglabājot atlikušajai zemesgabalu daļai nosaukumu un lietošanas mērķi.

4. Detālplānojumā ir sniegti nekustamo īpašumu nosaukumu, adresācijas un nekustamā īpašuma lietošanas mērķu priekšlikumi. Detālplānojumā ielai paredzētajai parcelei izteikts priekšlikums noteikt šādu nekustamā īpašuma lietošanas mērķi: zeme dzelzceļa infrastruktūras zemes nodaļījuma joslā un ceļu zemes nodaļījuma joslā (NĪLM kods 1101), apbūves gabaliem paredzēts piešķirt nekustamā īpašuma lietošanas mērķi - individuālo dzīvojamo māju apbūves zeme (NĪLM kods 0601).

5. Ministru kabineta 2006.gada 20.jūnija noteikumu Nr. 496 “Nekustamā īpašuma lietošanas mērķu klasifikācija un nekustamā īpašuma lietošanas mērķu noteikšanas un maiņas kārtība” (turpmāk – Noteikumi Nr. 496) 18. punkts noteic, ka lietošanas mērķa noteikšanu vai maiņu šo noteikumu 16. vai 17. punktā minētajos gadījumos mēneša laikā ierosina nekustamā īpašuma īpašnieks vai, ja tāda nav, tiesiskais valdītājs, valsts vai vietējās pašvaldības zemei – tās lietotājs vai, ja tāda nav, nomnieks. Lietošanas mērķa noteikšanu var ierosināt arī valsts vai pašvaldības institūcija.

Pamatojoties uz:

- Ministru kabineta 2006.gada 20.jūnija noteikumu Nr. 496 "Nekustamā īpašuma lietošanas mērķu klasifikācija un nekustamā īpašuma lietošanas mērķu noteikšanas un maiņas kārtība" 14.¹1. apakšpunktu, 16.punktu, 17.2 apakšpunktu, 18. punktu un 23.1.apakšpunktu,
- Ministru kabineta 2021.gada 29.jūnija noteikumu Nr. 455 "Adresācijas noteikumi" 2.10. apakšpunktu un 32.punktu;
- kā arī ņemot vērā Ķekavas novada domes Attīstības komitejas 2023.gada 13.decembra atzinumu,

Atklāti balsojot

ar balsīm "Par" (), "Pret" – ,
"Atturas" –

Ķekavas novada dome NOLEMJ:

1. Parcelei Nr. 1, kadastra numurs 8070 007 1780, grafiskajā pielikumā apzīmēts ar "1", piešķirt nosaukumu: Ielejas iela, Katlakalns, Ķekavas pagasts, Ķekavas novads.
2. Parcelei Nr. 6, kadastra numurs 8070 007 1775, grafiskajā pielikumā apzīmēts ar "6", piešķirt adresi: Pļavniekkalna iela 38, Katlakalns, Ķekavas pagasts, Ķekavas novads.
3. Būvēm ar kadastra apzīmējumiem 8070 007 0247 001, 8070 007 0247 002, 8070 007 0247 003 saglabāt adresi: Pļavniekkalna iela 38, Katlakalns, Ķekavas pagasts, Ķekavas novads
4. Parcelei Nr. 1, kadastra numurs 8070 007 1780, grafiskajā pielikumā apzīmēts ar "1", noteikt nekustamā īpašuma lietošanas mērķi: zeme dzelzceļa infrastruktūras zemes nodalījuma joslā un ceļu zemes nodalījuma joslā (NĪLM kods 1101) zemesgabalam 0.0640 ha platībā (zemesgabala platība pie uzmērīšanas var tikt precizēta).
5. Parcelei Nr. 6, kadastra numurs 8070 007 1775, grafiskajā pielikumā apzīmēts ar "6", noteikt dalīto nekustamā īpašuma lietošanas mērķi: individuālo dzīvojamo māju apbūve (NĪLM kods 0601) 0.1200 ha platībā un zeme, uz kuras galvenā saimnieciskā darbība ir lauksaimniecība (NĪLM kods 0101) 0.5889 ha platībā (zemesgabala platība pie uzmērīšanas var tikt precizēta).
6. Atlikušajai Detālpilnojumuma teritorijai – zemes vienībai "A" ar aptuveno platību 0.9374 ha - saglabāt nosaukumu "Seklumi", Katlakalns, Ķekavas pagasts, Ķekavas novads un nekustamā īpašuma lietošanas mērķi – zeme, uz kuras galvenā saimnieciskā darbība ir lauksaimniecība (NĪLM kods 0101) (zemesgabala platība pie uzmērīšanas var tikt precizēta).
7. Uzdot Ķekavas novada pašvaldības Administratīvajai pārvaldei nosūtīt lēmumu:
 - 4.1. Valsts zemes dienestam uz elektronisko adresi: VZDKRN;
 - 4.2. S.Š. uz epastu: _.

Administratīvais akts stājas spēkā ar brīdi, kad tas paziņots adresātam. Saskaņā ar Paziņošanas likuma 9.panta otro daļu dokuments, kas sūtīts pa elektronisko pastu, uzskatāms par paziņotu otrajā darba dienā pēc tā nosūtīšanas. Atbilstoši Administratīvā procesa likuma 76.panta otrajai daļai un 188.panta otrajai daļai administratīvo aktu var pārsūdzēt Administratīvās rajona tiesas, Rīgas tiesu namā, Baldones ielā 1A, Rīgā, LV-1007, viena mēneša laikā no lēmuma spēkā stāšanās dienas.

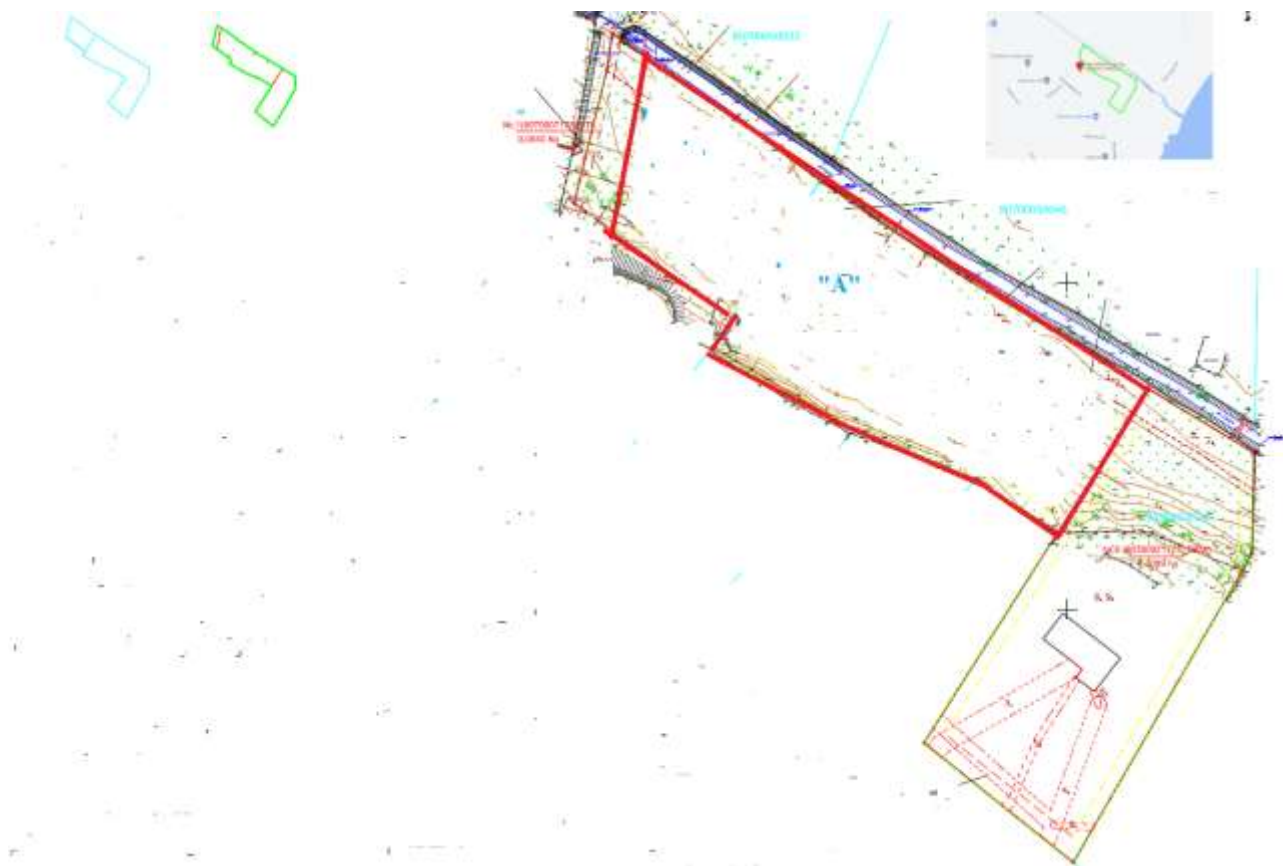
Saskaņā ar Informācijas atklātības likuma 5.panta otrās daļas 4.punktu, par ierobežotas pieejamības informāciju uzskatāma informācija par fiziskas personas privāto dzīvi, līdz ar to, šajā lēmumā norādītie personas dati ir ierobežotas pieejamības informācija.

Personas datus Ķekavas novada pašvaldība apstrādāja, pamatojoties uz Eiropas Komisijas regulas 2016/679 "Par fizisku personu aizsardzību attiecībā uz personas datu apstrādi un šādu datu brīvu apriti un ar ko atceļ Direktīvu 95/46/EK" (Vispārīgā datu aizsardzības regula), 6.panta pirmās daļas (c) punktu - apstrāde ir vajadzīga, lai izpildītu uz pārzini attiecināmu juridisku pienākumu.

Sēdes vadītājs

J. Žilko

Grafiskais pielikums
Ķekavas novada domes
2023.gada 20.decembra sēdes
lēmumam Nr. __. (protokols Nr. __.)



Pielikums

Ķekavas novada domes
2023.gada 20.decembra sēdes
lēmumam Nr. __. (protokols Nr. __.)

Veiktā darbība (adreseškiršana, maiņa, t.sk. adreses pieraksta formas precizēšana, likvidēšana vai esošās adreses saglabāšana)	Adresācijas objekts (viensēta, ēka, apbūvei paredzēta zemes vienība un telpu grupa)	Adresācijas objekta un, ja nepieciešams, ar to funkcionāli saistīto objektu kadastra apzīmējums, ja tāds ir	Adresācijas objekta esošā adrese, ja tāda ir	Esošā adresācijas objekta kods adrešu klasifikatorā, ja tāds ir	Adresācijas objekta jaunā adrese	Adresācijas objekta un, ja nepieciešams, ar to funkcionāli saistīto objektu jaunais kadastra apzīmējums, ja tāds ir	Cita informācija, ja tāda ir
1	2	3	4	5	6	7	8
Piešķiršana	Apbūvei paredzēta zemes vienība	8070 007 0247	Pļavniekkalna iela 38, Katlakalns, Ķekavas pagasts, Ķekavas novads	104895770	Pļavniekkalna iela 38, Katlakalns, Ķekavas pagasts, Ķekavas novads	-	
Saglabāšana	Būves	8070 007 0247 001, 8070 007 0247 002, 8070 007 0247 003	Pļavniekkalna iela 38, Katlakalns, Ķekavas pagasts, Ķekavas novads	104895770	Pļavniekkalna iela 38, Katlakalns, Ķekavas pagasts, Ķekavas novads	-	

SĒDES PROTOKOLA PIELIKUMS Nr. ____

2023. gada 20. decembrī

protokols Nr. ____

LĒMUMS Nr. ____

**Par zemes gabala "Vīgrieži" Daugmales pagastā, Ķekavas novadā sadalīšanu
Rail Baltica projekta īstenošanai**

Izskatot sabiedrības ar ierobežotu atbildību (turpmāk – SIA) "Eiropas dzelzceļa līnijas", kas īsteno projekta "Eiropas standarta platuma 1435 mm dzelzceļa līnijas izbūve Rail Baltica koridorā caur Igauniju, Latviju un Lietuvu" (turpmāk – Rail Baltica) ieviešanu, 2023. gada 23. septembra iesniegumu Nr. 2.3.N/2023-2901 (reģistrēts Ķekavas novada pašvaldībā (turpmāk – Pašvaldība) 2023. gada 25. septembrī ar Nr. 1-6.1/23/5336) ar lūgumu piekrist zemes gabala "Vīgrieži" (kadastra apzīmējums 8056 001 0160; turpmāk – Zemes gabals) Daugmales pagastā, Ķekavas novadā sadalīšanai (turpmāk – Iecere), **Ķekavas novada dome konstatē:**

1. Ar Pašvaldības lēmumu administratīvā akta izdošanas termiņš pagarināts līdz 2024. gada 25. janvārim.
2. Zemes gabals sastāv no zemes vienības 2,3 ha platībā ar kadastra apzīmējumu 8056 001 0160.
3. Īpašuma tiesības uz Zemes gabalu nav nostiprinātas Zemesgrāmatā.
4. Saskaņā ar Zemes ierīcības likuma 5. panta 4. punktu zemes ierīcības projektu [šeit: Iecere] ierosina valsts tiesās pārvaldes iestāde attiecībā uz nekustamo īpašumu, kuru paredzēts atsavināt sabiedrības vajadzībām, savukārt Pārejas noteikumu 5. punkts nosaka, ka valstij un pašvaldībai piekrietošo zemi ieraksta zemesgrāmatā atbilstoši likumam "Par valsts un pašvaldību zemes īpašuma tiesībām un to nostiprināšanu zemesgrāmatās", zemes īpašuma tiesību nostiprināšanai iesniedz zemesgrāmatu nodaļai zemes robežu plānu un zemes ierīcības projektu neizstrādā.
5. Saskaņā ar Valsts zemes dienesta Nekustamā īpašuma valsts kadastra informācijas sistēmas datiem Zemes gabalam:
 - 5.1. tiesiskais valdītājs ir privātpersona (personas statuss - miris);
 - 5.2. noteikts nekustamā īpašuma lietošanas mērķis – Zeme, uz kuras galvenā saimnieciskā darbība ir lauksaimniecība (NĪLM kods 0101);
 - 5.3. lietošanas veids:
 - 5.3.1. lauksaimniecībā izmantojamā zeme – 1,3 ha;
 - 5.3.2. meži – 0,8 ha;
 - 5.3.3. krūmāji – 0,1 ha;
 - 5.3.4. citas zemes – 0,1 ha.
6. Zemes gabals nerobežojas ar pašvaldības vai valsts autoceļu un Civillikumā noteiktajā kārtībā Zemes gabalam nav nodibināta ceļa servitūta tiesība piekļuvei pie pašvaldības vai valsts autoceļa, līdz ar to piekļuve nav nodrošināta.
7. Zemes gabala atlikušajai daļai:
 - 7.1. spēkā esošajā Ķekavas novada (administratīvai teritorijai līdz 01.07.2021.) teritorijas plānojumā noteikts:
 - 7.1.1. funkcionālais zonējums - Mežu teritorija (M; ietilpst Zemes gabala lielākā daļa) un Lauksaimniecības teritorija (L), kā arī Dzelzceļa līnijas Rail Baltica transporta infrastruktūras attīstības teritorija (TIN71);

7.1.2. aizsargjoslas u.c. aprobežojumi (tostarp Aizsargjoslu likumā, Zvejniecības likumā un saistītajos normatīvajos aktos):

7.1.2.1. virszemes ūdensnotekas aizsargjosla Ēturgai -

7.1.2.2. koplietošanas meliorācijas ūdensnotekas – Ēturgas (meliorācijas kadastra kods 41328:K:5 - ekpluatācijas aizsargjoslas;

7.2. nosakāms nekustamā īpašuma lietošanas mērķis - Zeme, uz kuras galvenā saimnieciskā darbība ir mežsaimniecība (NĪLM kods 0201).

Pamatojoties uz:

- Zemes ierīcības likuma 5. panta 4. punktu un Pārejas noteikumu 5. punktu;
- Nekustamā īpašuma valsts kadastra likuma 1. panta 14. punktu un 9. panta pirmās daļas 1. punktu;
- Ministru kabineta 2006. gada 20. jūnija noteikumu Nr. 496 “Nekustamā īpašuma lietošanas mērķu klasifikācija un nekustamā īpašuma lietošanas mērķu noteikšanas un maiņas kārtība” 2. punktu, 16.1. apakšpunktu un 18. punktu;
- ņemot vērā Ķekavas novada domes Attīstības komitejas 2023. gada 13. decembra sēdes atzinumu,

Atklāti balsojot

ar balsīm “Par” (Deputātu uzvārdi),

“Pret” –, “Atturas” –,

Ķekavas novada dome NOLEMJ:

1. Projekta “Eiropas standarta platuma 1435 mm dzelzceļa līnijas izbūve Rail Baltica koridorā caur Igauniju, Latviju un Lietuvu” īstenošanai nepieciešamo un Zemesgrāmatā nenostiprināto zemes gabalu “Vīgrieži” (kadastra apzīmējums 8056 001 0160; turpmāk – Zemes gabals) Daugmales pagastā, Ķekavas novadā, 2,3 ha platībā sadalīt 3 daļās (atbilstoši grafiskajam pielikumam).
2. Kadastrālās uzmērīšanas rezultātā visas norādītās platības var tikt precizētas.
3. Uzdot Pašvaldības Attīstības un būvniecības pārvaldei aktualizēt nekustamā īpašuma lietošanas mērķi Valsts zemes dienesta Nekustamā īpašuma valsts kadastra informācijas sistēmā.
4. Uzdot Pašvaldības Administratīvajai pārvaldei nosūtīt šo lēmumu:
 - 4.1. SIA “Eiropas dzelzceļa līnijas” uz e-adresi: _DEFAULT@40103836785;
 - 4.2. Valsts zemes dienesta Rīgas reģionālajai nodaļai uz e-adresi: VZDRRN.

Administratīvais akts stājas spēkā ar brīdi, kad tas paziņots adresātam. Saskaņā ar Paziņošanas likuma 9. panta otro daļu dokuments, kas sūtīts pa elektronisko pastu, uzskatāms par paziņotu otrajā darba dienā pēc tā nosūtīšanas.

Atbilstoši Administratīvā procesa likuma 76. panta otrajai daļai un 188. panta otrajai daļai administratīvo aktu var pārsūdzēt Administratīvās rajona tiesas, Rīgas tiesu namā, Baldones ielā 1A, Rīgā, LV-1007, viena mēneša laikā no lēmuma spēkā stāšanās dienas.

Saskaņā ar Informācijas atklātības likuma 5. panta otrās daļas 4. punktu, par ierobežotas pieejamības informāciju uzskatāma informācija par fiziskas personas privāto dzīvi, līdz ar to, šajā lēmumā norādītie personas dati ir ierobežotas pieejamības informācija.

Personas datus Ķekavas novada pašvaldība apstrādāja, pamatojoties uz Eiropas Komisijas regulas 2016/679 "Par fizisku personu aizsardzību attiecībā uz personas datu apstrādi un šādu datu brīvu apriti un ar ko atceļ Direktīvu 95/46/EK" (Vispārīgā datu

aizsardzības regula), 6. panta pirmās daļas (c) punktu - apstrāde ir vajadzīga, lai izpildītu uz pārzini attiecināmu juridisku pienākumu.

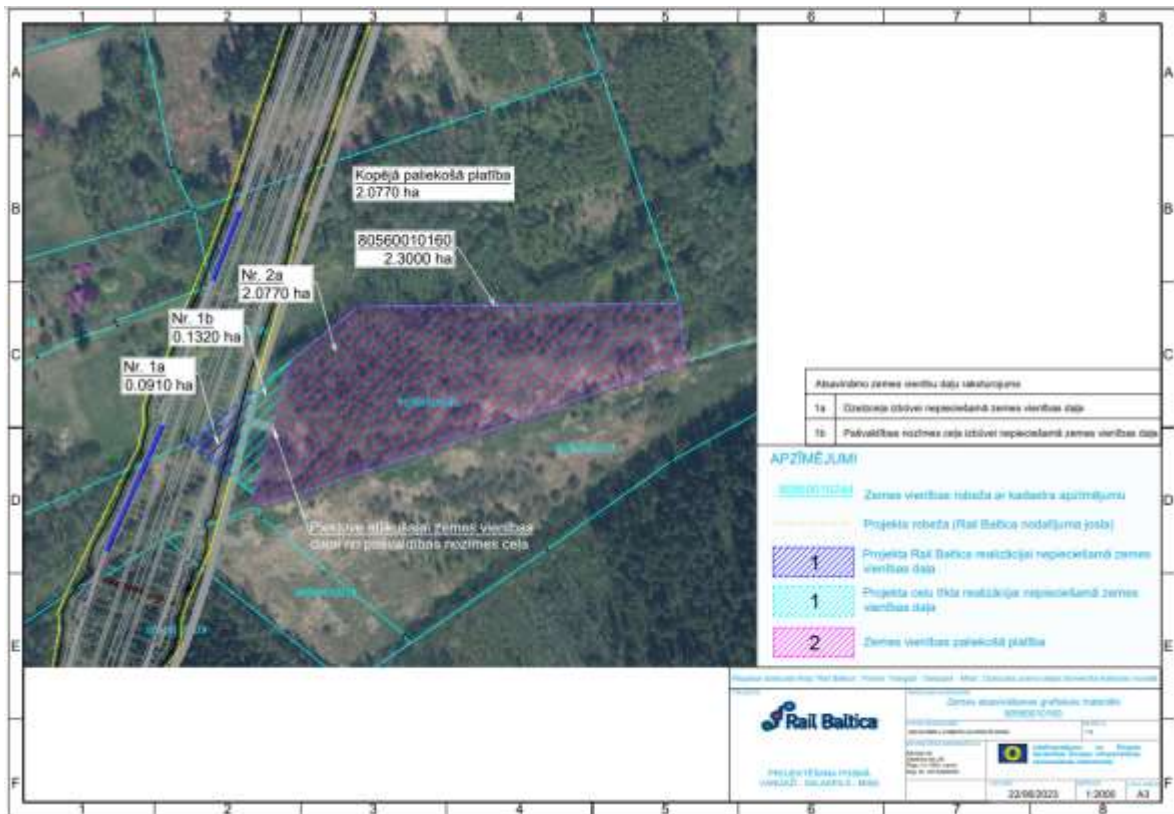
Sēdes vadītājs:

J. Žilko

Grafiskais pielikums
Ķekavas novada domes
20.12.2023. lēmumam Nr. _

Plānotā sadales shēma

(saņemta Pašvaldībā kopā ar ierosinātāja iesniegumu)



Sēdes vadītājs:

J. Žilko



ĶEKAVAS NOVADA DOME

Gaismas iela 19 k-9 -1, Ķekava, Ķekavas novads, LV-2123,
tālrunis 8488, 29467749; e-pasts: novads@kekava.lv

SĒDES PROTOKOLA PIELIKUMS

2023.gada __.decembris

protokols Nr. __.

LĒMUMS Nr. __.

Par zemes ierīcības projekta izstrādes uzsākšanu Rail Baltica projekta īstenošanai nekustamā īpašuma "Gaiļi", Baldones pagastā zemes vienībā ar kadastra apzīmējumu 80250070041

Ķekavas novada pašvaldībā tika izskatīta SIA "Eiropas dzelzceļa līnijas" 2023.gada 14.novembra vēstule Nr. 2.3.N/2023-3531 (reģistrēta 2023.gada 14.novembrī ar reģ. Nr. 1-6.1/23/6568) ar lūgumu atļaut uzsākt zemes ierīcības projekta izstrādi nekustamā īpašuma "Gaiļi", Baldones pagastā, Ķekavas novadā, zemes vienībā ar kadastra apzīmējumu 80250070041 (turpmāk – Īpašums). Šai skarā **konstatēts:**

1. Saskaņā ar informāciju Baldones pagasta zemesgrāmatas nodalījumā Nr. 347 nekustamais īpašums "Gaiļi", Baldones pagastā, Ķekavas novadā ar kadastra numuru 80250070038 sastāv no četrām zemes vienībām. Zemes ierīcības projekts tiks izstrādāts zemes vienībā ar kadastra apzīmējumu 80250070041 (3,1 ha). Īpašuma tiesība uz zemes vienību ir M.K..
2. Saskaņā ar Nekustamā īpašuma valsts kadastra informācijas sistēmas datiem zemes vienībai reģistrēts nekustamā īpašuma lietošanas mērķis – "Zeme, uz kuras galvenā saimnieciskā darbība ir lauksaimniecība" (NĪLM kods - 0101).
3. Pieklūšana Īpašumam ir pašvaldības ceļa "Mežuļu ceļš".
4. Saskaņā ar Baldones teritorijas plānojumu 2013. - 2024. gadam Īpašumam funkcionālais zonējums ir Mežu teritorijas (M) un Lauksaimniecības teritorijas (L).
5. Zemes ierīcības projekta izstrādes ierosinātais nav Īpašuma īpašnieks. Atbilstoši Zemes ierīcības likuma 5.panta 2.puntam zemes ierīcības projektu ierosina valsts tiešās pārvaldes iestāde attiecībā uz valstij piekrītošo zemi, ja tas nepieciešams valsts vai sabiedrības interesēs. Par ierosinājumu tiek informēts attiecīgais zemes īpašnieks, ja zemes ierīcības projekts skar viņa īpašumā esošo zemi.
6. Ierosinātāja iesnieguma pievienotais sadalījuma plāns realizējams, piemērojot Ministru kabineta 2013.gada 30.aprīļa noteikumu Nr.240 "Vispārīgie teritorijas plānošanas, izmantošanas un apbūves noteikumi" 11.1. apakšpunktu, kas paredz, ka prasības par zemes vienību minimālo platību nav attiecināmas, ja zemes vienība nepieciešama inženierbūvju vai publiskās infrastruktūras nodrošināšanai.
7. Atbilstoši likuma "Par autoceļiem" 27.¹ pants paredz, ka Valsts, pašvaldību un komersantu autoceļu ceļu zemes nodalījuma joslas minimālais platums no autoceļa ass uz katru pusi ir 9,5 metri - vienas brauktuves autoceļam ar klātnes platumu līdz 8 metriem.

Pamatojoties uz:

- Administratīvā procesa likuma 55. panta 1. punktu,
- Zemes ierīcības likuma 5.panta 1. un 2. punktu, 7.panta 1.punktu un 8.panta pirmās daļas 3.punktu,
- Ministru kabineta 2016.gada 2.augusta noteikumu Nr. 505 "Zemes ierīcības projekta izstrādes noteikumi" 11.1., 11.2. un 11.5.apakšpunktu, 13.punktu,

***ŠIS DOKUMENTS IR ELEKTRONISKI PARAKSTĪTS AR DROŠU ELEKTRONISKO PARAKSTU UN SATUR LAIKA ZĪMOGU.**

- Ministru kabineta 2013.gada 30.aprīļa noteikumu Nr. 240 "Vispārīgie teritorijas plānošanas, izmantošanas un apbūves noteikumi" 11.1. apakšpunktu,
- kā arī ņemot vērā Ķekavas novada domes Attīstības komitejas 2023.gada 13.decembra sēdes atzinumu,

Atklāti balsojot

"Pret" – nav, "Atturas" – nav,

Ķekavas novada dome NOLEMJ:

1. Atļaut uzsākt zemes ierīcības projekta izstrādi nekustamā īpašuma "Gaiļi", Baldones pagastā, Ķekavas novadā zemes vienībā ar kadastra apzīmējumu 80250070041 saskaņā ar zemes ierīcības projekta izstrādes nosacījumiem Nr. Z-2023-ABP-86.
2. Apstiprināt zemes ierīcības projekta izstrādes nosacījumus Nr. Z-2023-ABP-86 (pielikums).
3. Izstrādāto zemes ierīcības projektu iesniegt apstiprināšanai Ķekavas novada domē.
4. Uzdot Ķekavas novada pašvaldības Administratīvajai pārvaldei nosūtīt šo lēmumu SIA "Eiropas dzelzceļa līnijas" uz e-pastu: edzl@edzl.lv.

Administratīvais akts stājas spēkā ar brīdi, kad tas paziņots adresātam. Saskaņā ar Paziņošanas likuma 9.panta otro daļu dokuments, kas sūtīts pa elektronisko pastu, uzskatāms par paziņotu otrajā darba dienā pēc tā nosūtīšanas. Atbilstoši Administratīvā procesa likuma 76.panta otrajai daļai un 188.panta otrajai daļai administratīvo aktu var pārsūdzēt Administratīvās rajona tiesas, Rīgas tiesu namā, Baldones ielā 1A, Rīgā, LV-1007, viena mēneša laikā no lēmuma spēkā stāšanās dienas.

Saskaņā ar Informācijas atklātības likuma 5. panta otrās daļas 4. punktu, par ierobežotas pieejamības informāciju uzskatāma informācija par fiziskas personas privāto dzīvi, līdz ar to, šajā lēmumā norādītie personas dati ir ierobežotas pieejamības informācija.

Personas datus Ķekavas novada pašvaldība apstrādāja, pamatojoties uz Eiropas Komisijas regulas 2016/679 "Par fizisku personu aizsardzību attiecībā uz personas datu apstrādi un šādu datu brīvu apriti un ar ko atceļ Direktīvu 95/46/EK" (Vispārīgā datu aizsardzības regula), 6.panta pirmās daļas (c) punktu - apstrāde ir vajadzīga, lai izpildītu uz pārzini attiecināmu juridisku pienākumu.

Sēdes vadītājs: (*PARAKSTS) Juris Žilko

**Zemes ierīcības projekta izstrādes nosacījumi Rail Baltica projekta īstenošanai
Nr. Z-2023-ABP-86 nekustamā īpašuma “Gaiļi”, Baldones pagastā zemes vienības
80250070041 sadalei**

Zemes ierīcības projekts jāizstrādā saskaņā ar Zemes ierīcības likumu, Ministru kabineta 2016.gada 2.augusta noteikumiem Nr. 505 “Zemes ierīcības projekta izstrādes noteikumi” (turpmāk – Noteikumi Nr. 505), Aizsargjoslu likumu, Ministru kabineta 2006.gada 20.jūnija noteikumiem Nr. 496 “Nekustamā īpašuma lietošanas mērķu klasifikācija un nekustamā īpašuma lietošanas mērķu noteikšanas un maiņas kārtība”, Ministru kabineta 2018.gada 4.septembra noteikumiem Nr. 558 “Dokumentu izstrādāšanas un noformēšanas kārtība” un Baldones novada teritorijas plānojumu 2013. - 2024. gadam (turpmāk – Teritorijas plānojums).

1. Projekta robežas

Izstrādājamā zemes ierīcības projekta robeža atbilst nekustamā īpašuma “Gaiļi”, Baldones pagastā, Ķekavas novadā zemes vienības ar kadastra apzīmējumu 80250070041 robežai.

2. Teritorijas plānotā (atļautā) izmantošana

Atbilstoši Baldones teritorijas plānojumam 2013. - 2024. gadam īpašuma funkcionālais zonējums ir Lauksaimniecības teritorijas (L) un Mežu teritorijas (M).

3. Projekta mērķis

Zemes vienību sadalīšana projekta "Eiropas standarta platuma 1435 mm dzelzceļa līnijas izbūve "Rail Baltica" koridorā caur Igauniju, Latviju un Lietuvu" īstenošanai.

4. Projekta veidošanas nosacījumi

- 4.1. Zemes vienību sadalījums atbilstoši SIA “Eiropas dzelzceļa līnijas” 2023.gada 14.novembra vēstules Nr. 2.3.N/2023-3531 pielikumam, ievērojot, ka projektējamo ceļu zemes vienību minimālais platumu nav mazāks par 19m, atbilstoši likuma “Par autoceļiem” 27.¹ panta prasībām.
- 4.2. Zemes ierīcības projekta izstrādes procesā jaunveidojamo zemes vienību platības var tikt precizētas.
- 4.3. No projektētajiem ceļiem paredzēt nobrauktuves uz jaunveidojamajām zemes vienībām, kas veidosies nodalot Rail Baltica realizācijai un ceļu tīkla realizācijai nepieciešamās zemes vienības daļas.
- 4.4. Citi nosacījumi atbilstoši normatīvo aktu prasībām.

5. Projekta izstrādei nepieciešamie dati un dokumenti

- 5.1. Ķekavas novada domes (turpmāk – Dome) lēmums par zemes ierīcības projekta izstrādes uzsākšanu un zemes ierīcības projekta izstrādes nosacījumu apstiprināšanu;
- 5.2. Zemes ierīcības projekta izstrādes nosacījumi zemes ierīcības projekta izstrādei;
- 5.3. Zemes vienības robežu, situācijas un aprūtinājumu plāni;
- 5.4. Teritorijas plānojums;

- 5.5. Valsts institūciju un inženierkomunikāciju turētāju – ja tādi atrodas zemes ierīcības projekta teritorijā (skat. 6.3. un 6.4.2.apakšpunktus), izsniegtie nosacījumi zemes ierīcības projekta izstrādei;
- 5.6. Valsts institūciju un inženierkomunikāciju turētāju (skat. 6.4.punktu) atzinumi/skaņojumi zemes ierīcības projekta izstrādes atbilstībai normatīvajiem aktiem;
- 5.7. Citas prasības atbilstoši Noteikumiem Nr. 505.

6. Projekta izstrāde

- 6.1. Projekta izstrādātājs saņem nosacījumus no inženierkomunikāciju turētājiem, kuru komunikācijas atrodas projekta teritorijā.
- 6.2. Projekta izstrādātājs apkopo saņemtos priekšlikumus, izvērtējumus, nosacījumus un:
 - 6.2.1. ja nepieciešams, ierosina Domei precizēt zemes ierīcības projekta izstrādes nosacījumus;
 - 6.2.2. izstrādā zemes ierīcības projektu, ievērojot, ka:
 - 6.2.2.1. dokumentus noformē atbilstoši normatīvo aktu prasībām;
 - 6.2.2.2. saskaņo ar personām, kuru intereses skar projekta risinājumi (t.sk. ar kopīpašniekiem, ja tādi ir);
 - 6.2.2.3. īpašuma nosaukumu izmaiņas saskaņo ar Īpašumu pārvaldes nekustamo īpašumu speciālistu (tāl. 26126694).
 - 6.2.2.4. plānoto ceļu novietojumu jaunveidojamajās zemes vienībās saskaņo ar Attīstības un būvniecības pārvaldes būvinženieri (tāl. 20274403).
- 6.3. Pirms zemes ierīcības projekta skaņošanas 6.4.punktā noteiktajās institūcijās, izstrādātājs iesniedz izstrādāto zemes ierīcības projektu izskatīšanai Ķekavas novada pašvaldības (turpmāk – Pašvaldība) Attīstības un būvniecības pārvaldes teritorijas plānotājam (tāl. 26678026).
- 6.4. Izstrādāto zemes ierīcības projektu iesniedz:
 - 6.4.1. saskaņošanai – zemes ierīcības projekta teritorijā esošo inženierkomunikāciju turētājiem;
 - 6.4.2. saskaņošanai – citās valsts institūcijās, kuru intereses (atbilstoši Aizsargjoslu likumam un Teritorijas plānojumam) skar projekta risinājumi;
 - 6.4.3. reģistrēšanai – Pašvaldības topogrāfiskās datu bāzes uzturētājam Ķekavas novadā.
- 6.5. Projekta lietu izstrādātājs iesniedz apstiprināšanai Domē.

7. Projekta sastāvs un prasības projekta noformēšanai

- 7.1. Atbilstoši Noteikumu Nr. 505 “31. – 46. punktiem;
- 7.2. Digitālais grafiskais materiāls *.dgn vai *.dwg formātā.

Sēdes vadītājs: (*PARAKSTS) Juris Žilko



ĶEKAVAS NOVADA DOME

Gaismas iela 19 k-9 -1, Ķekava, Ķekavas novads, LV-2123,
tālrunis 8488, 29467749; e-pasts: novads@kekava.lv

SĒDES PROTOKOLA PIELIKUMS

2023.gada __.decembris

protokols Nr. __.

LĒMUMS Nr. __.

Par zemes ierīcības projekta izstrādes uzsākšanu Rail Baltica projekta īstenošanai nekustamā īpašuma "Gaiļi", Baldones pagastā zemes vienībā ar kadastra apzīmējumu 80250070040

Ķekavas novada pašvaldībā tika izskatīta SIA "Eiropas dzelzceļa līnijas" 2023.gada 14.novembra vēstule Nr. 2.3.N/2023-3532 (reģistrēta 2023.gada 14.novembrī ar reģ. Nr. 1-6.1/23/6569) ar lūgumu atļaut uzsākt zemes ierīcības projekta izstrādi nekustamā īpašuma "Gaiļi", Baldones pagastā, Ķekavas novadā, zemes vienībā ar kadastra apzīmējumu 80250070040 (turpmāk – Īpašums). Šai skarā **konstatēts:**

1. Saskaņā ar informāciju Baldones pagasta zemesgrāmatas nodalījumā Nr. 347 nekustamais īpašums "Gaiļi", Baldones pagastā, Ķekavas novadā ar kadastra numuru 80250070038 sastāv no četrām zemes vienībām. Zemes ierīcības projekts tiks izstrādāts zemes vienībā ar kadastra apzīmējumu 80250070040 (0,5 ha). Īpašuma tiesība uz zemes vienību ir M.K..
2. Saskaņā ar Nekustamā īpašuma valsts kadastra informācijas sistēmas datiem zemes vienībai reģistrēts nekustamā īpašuma lietošanas mērķis – "Zeme, uz kuras galvenā saimnieciskā darbība ir lauksaimniecība" (NĪLM kods - 0101).
3. Pieklūšana Īpašumam ir pašvaldības ceļa "Mežuļu ceļš".
4. Saskaņā ar Baldones teritorijas plānojumu 2013. - 2024.gadam Īpašumam funkcionālais zonējums ir Mežu teritorijas (M).
5. Zemes ierīcības projekta izstrādes ierosinātais nav Īpašuma īpašnieks. Atbilstoši Zemes ierīcības likuma 5.panta 2.puntam zemes ierīcības projektu ierosina valsts tiešās pārvaldes iestāde attiecībā uz valstij piekrītošo zemi, ja tas nepieciešams valsts vai sabiedrības interesēs. Par ierosinājumu tiek informēts attiecīgais zemes īpašnieks, ja zemes ierīcības projekts skar viņa īpašumā esošo zemi.
6. Ierosinātāja iesnieguma pievienotais sadalījuma plāns realizējams, piemērojot Ministru kabineta 2013.gada 30.aprīļa noteikumu Nr.240 "Vispārīgie teritorijas plānošanas, izmantošanas un apbūves noteikumi" 11.1. apakšpunktu, kas paredz, ka prasības par zemes vienību minimālo platību nav attiecināmas, ja zemes vienība nepieciešama inženierbūvju vai publiskās infrastruktūras nodrošināšanai.
7. Atbilstoši likuma "Par autoceļiem" 27.¹ pants paredz, ka Valsts, pašvaldību un komersantu autoceļu ceļu zemes nodalījuma joslas minimālais platums no autoceļa ass uz katru pusi ir 9,5 metri - vienas brauktuves autoceļam ar klātnes platumu līdz 8 metriem.

Pamatojoties uz:

- Administratīvā procesa likuma 55. panta 1. punktu,
- Zemes ierīcības likuma 5.panta 1. un 2. punktu, 7.panta 1.punktu un 8.panta pirmās daļas 3.punktu,
- Ministru kabineta 2016.gada 2.augusta noteikumu Nr. 505 "Zemes ierīcības projekta izstrādes noteikumi" 11.1., 11.2. un 11.5.apakšpunktu, 13.punktu,

***ŠIS DOKUMENTS IR ELEKTRONISKI PARAKSTĪTS AR DROŠU ELEKTRONISKO PARAKSTU UN SATUR LAIKA ZĪMOGU.**

- Ministru kabineta 2013.gada 30.aprīļa noteikumu Nr. 240 "Vispārīgie teritorijas plānošanas, izmantošanas un apbūves noteikumi" 11.1. apakšpunktu,
- kā arī ņemot vērā Ķekavas novada domes Attīstības komitejas 2023.gada 13.decembra sēdes atzinumu,

Atklāti balsojot

"Pret" – nav, "Atturas" – nav,

Ķekavas novada dome NOLEMJ:

1. Atļaut uzsākt zemes ierīcības projekta izstrādi nekustamā īpašuma "Gaiļi", Baldones pagastā, Ķekavas novadā zemes vienībā ar kadastra apzīmējumu 80250070040 saskaņā ar zemes ierīcības projekta izstrādes nosacījumiem Nr. Z-2023-ABP-85.
2. Apstiprināt zemes ierīcības projekta izstrādes nosacījumus Nr. Z-2023-ABP-85 (pielikums).
3. Izstrādāto zemes ierīcības projektu iesniegt apstiprināšanai Ķekavas novada domē.
4. Uzdot Ķekavas novada pašvaldības Administratīvajai pārvaldei nosūtīt šo lēmumu SIA "Eiropas dzelzceļa līnijas" uz e-pastu: edzl@edzl.lv.

Administratīvais akts stājas spēkā ar brīdi, kad tas paziņots adresātam. Saskaņā ar Paziņošanas likuma 9.panta otro daļu dokuments, kas sūtīts pa elektronisko pastu, uzskatāms par paziņotu otrajā darba dienā pēc tā nosūtīšanas. Atbilstoši Administratīvā procesa likuma 76.panta otrajai daļai un 188.panta otrajai daļai administratīvo aktu var pārsūdzēt Administratīvās rajona tiesas, Rīgas tiesu namā, Baldones ielā 1A, Rīgā, LV-1007, viena mēneša laikā no lēmuma spēkā stāšanās dienas.

Saskaņā ar Informācijas atklātības likuma 5. panta otrās daļas 4. punktu, par ierobežotas pieejamības informāciju uzskatāma informācija par fiziskas personas privāto dzīvi, līdz ar to, šajā lēmumā norādītie personas dati ir ierobežotas pieejamības informācija.

Personas datus Ķekavas novada pašvaldība apstrādāja, pamatojoties uz Eiropas Komisijas regulas 2016/679 "Par fizisku personu aizsardzību attiecībā uz personas datu apstrādi un šādu datu brīvu apriti un ar ko atceļ Direktīvu 95/46/EK" (Vispārīgā datu aizsardzības regula), 6.panta pirmās daļas (c) punktu - apstrāde ir vajadzīga, lai izpildītu uz pārzini attiecināmu juridisku pienākumu.

Sēdes vadītājs: (*PARAKSTS) Juris Žilko

**Zemes ierīcības projekta izstrādes nosacījumi Rail Baltica projekta īstenošanai
Nr. Z-2023-ABP-85 nekustamā īpašuma “Gaiļi”, Baldones pagastā zemes vienības
80250070040 sadalei**

Zemes ierīcības projekts jāizstrādā saskaņā ar Zemes ierīcības likumu, Ministru kabineta 2016.gada 2.augusta noteikumiem Nr. 505 “Zemes ierīcības projekta izstrādes noteikumi” (turpmāk – Noteikumi Nr. 505), Aizsargjoslu likumu, Ministru kabineta 2006.gada 20.jūnija noteikumiem Nr. 496 “Nekustamā īpašuma lietošanas mērķu klasifikācija un nekustamā īpašuma lietošanas mērķu noteikšanas un maiņas kārtība”, Ministru kabineta 2018.gada 4.septembra noteikumiem Nr. 558 “Dokumentu izstrādāšanas un noformēšanas kārtība” un Baldones novada teritorijas plānojumu 2013. - 2024. gadam (turpmāk – Teritorijas plānojums).

1. Projekta robežas

Izstrādājamā zemes ierīcības projekta robeža atbilst nekustamā īpašuma “Gaiļi”, Baldones pagastā, Ķekavas novadā zemes vienības ar kadastra apzīmējumu 80250070040 robežai.

2. Teritorijas plānotā (atļautā) izmantošana

Atbilstoši Baldones teritorijas plānojumam 2013. - 2024. gadam īpašuma funkcionālais zonējums ir Mežu teritorijas (M).

3. Projekta mērķis

Zemes vienību sadalīšana projekta "Eiropas standarta platuma 1435 mm dzelzceļa līnijas izbūve "Rail Baltica" koridorā caur Igauniju, Latviju un Lietuvu" īstenošanai.

4. Projekta veidošanas nosacījumi

- 4.1. Zemes vienību sadalījums atbilstoši SIA “Eiropas dzelzceļa līnijas” 2023.gada 11.novembra vēstules Nr. 2.3.N/2023-3512 pielikumam, ievērojot, ka projektējamo ceļu zemes vienību minimālais platumu nav mazāks par 19m, atbilstoši likuma “Par autoceļiem” 27.¹ panta prasībām.
- 4.2. Zemes ierīcības projekta izstrādes procesā jaunveidojamo zemes vienību platības var tikt precizētas.
- 4.3. No projektētajiem ceļiem paredzēt nobrauktuves uz jaunveidojamajām zemes vienībām, kas veidosies nodalot Rail Baltica realizācijai un ceļu tīkla realizācijai nepieciešamās zemes vienības daļas.
- 4.4. Citi nosacījumi atbilstoši normatīvo aktu prasībām.

5. Projekta izstrādei nepieciešamie dati un dokumenti

- 5.1. Ķekavas novada domes (turpmāk – Dome) lēmums par zemes ierīcības projekta izstrādes uzsākšanu un zemes ierīcības projekta izstrādes nosacījumu apstiprināšanu;
- 5.2. Zemes ierīcības projekta izstrādes nosacījumi zemes ierīcības projekta izstrādei;
- 5.3. Zemes vienības robežu, situācijas un aprūtinājumu plāni;
- 5.4. Teritorijas plānojums;

- 5.5. Valsts institūciju un inženierkomunikāciju turētāju – ja tādi atrodas zemes ierīcības projekta teritorijā (skat. 6.3. un 6.4.2.apakšpunktus), izsniegtie nosacījumi zemes ierīcības projekta izstrādei;
- 5.6. Valsts institūciju un inženierkomunikāciju turētāju (skat. 6.4.punktu) atzinumi/skaņojumi zemes ierīcības projekta izstrādes atbilstībai normatīvajiem aktiem;
- 5.7. Citas prasības atbilstoši Noteikumiem Nr. 505.

6. Projekta izstrāde

- 6.1. Projekta izstrādātājs saņem nosacījumus no inženierkomunikāciju turētājiem, kuru komunikācijas atrodas projekta teritorijā.
- 6.2. Projekta izstrādātājs apkopo saņemtos priekšlikumus, izvērtējumus, nosacījumus un:
 - 6.2.1. ja nepieciešams, ierosina Domei precizēt zemes ierīcības projekta izstrādes nosacījumus;
 - 6.2.2. izstrādā zemes ierīcības projektu, ievērojot, ka:
 - 6.2.2.1. dokumentus noformē atbilstoši normatīvo aktu prasībām;
 - 6.2.2.2. saskaņo ar personām, kuru intereses skar projekta risinājumi (t.sk. ar kopīpašniekiem, ja tādi ir);
 - 6.2.2.3. īpašuma nosaukumu izmaiņas saskaņo ar Īpašumu pārvaldes nekustamo īpašumu speciālistu (tāl. 26126694).
 - 6.2.2.4. plānoto ceļu novietojumu jaunveidojamajās zemes vienībās saskaņo ar Attīstības un būvniecības pārvaldes būvinženieri (tāl. 20274403).
- 6.3. Pirms zemes ierīcības projekta skaņošanas 6.4.punktā noteiktajās institūcijās, izstrādātājs iesniedz izstrādāto zemes ierīcības projektu izskatīšanai Ķekavas novada pašvaldības (turpmāk – Pašvaldība) Attīstības un būvniecības pārvaldes teritorijas plānotājam (tāl. 26678026).
- 6.4. Izstrādāto zemes ierīcības projektu iesniedz:
 - 6.4.1. saskaņošanai – zemes ierīcības projekta teritorijā esošo inženierkomunikāciju turētājiem;
 - 6.4.2. saskaņošanai – citās valsts institūcijās, kuru intereses (atbilstoši Aizsargjoslu likumam un Teritorijas plānojumam) skar projekta risinājumi;
 - 6.4.3. reģistrēšanai – Pašvaldības topogrāfiskās datu bāzes uzturētājam Ķekavas novadā.
- 6.5. Projekta lietu izstrādātājs iesniedz apstiprināšanai Domē.

7. Projekta sastāvs un prasības projekta noformēšanai

- 7.1. Atbilstoši Noteikumu Nr. 505 “31. – 46. punktiem;
- 7.2. Digitālais grafiskais materiāls *.dgn vai *.dwg formātā.

Sēdes vadītājs: (*PARAKSTS) Juris Žilko



ĶEKAVAS NOVADA DOME

Gaismas iela 19 k-9 -1, Ķekava, Ķekavas novads, LV-2123,
tālrunis 8488, 29467749; e-pasts: novads@kekava.lv

SĒDES PROTOKOLA PIELIKUMS

2023.gada __.decembris

protokols Nr. __.

LĒMUMS Nr. __.

Par zemes ierīcības projekta izstrādes uzsākšanu Rail Baltica projekta īstenošanai nekustamā īpašuma "Gaiļi", Baldones pagastā zemes vienībā ar kadastra apzīmējumu 80250070039

Ķekavas novada pašvaldībā tika izskatīta SIA "Eiropas dzelzceļa līnijas" 2023.gada 13.novembra vēstule Nr. 2.3.N/2023-3512 (reģistrēta 2023.gada 14.novembrī ar reģ. Nr. 1-6.1/23/6551) ar lūgumu atļaut uzsākt zemes ierīcības projekta izstrādi nekustamā īpašuma "Gaiļi", Baldones pagastā, Ķekavas novadā, zemes vienībā ar kadastra apzīmējumu 80250070039 (turpmāk – Īpašums). Šai skarā **konstatēts:**

1. Saskaņā ar informāciju Baldones pagasta zemesgrāmatas nodalījumā Nr. 347 nekustamais īpašums "Gaiļi", Baldones pagastā, Ķekavas novadā ar kadastra numuru 80250070038 sastāv no četrām zemes vienībām. Zemes ierīcības projekts tiks izstrādāts zemes vienībā ar kadastra apzīmējumu 80250070039 (31,5 ha). Īpašuma tiesība uz zemes vienību ir M.K..
2. Saskaņā ar Nekustamā īpašuma valsts kadastra informācijas sistēmas datiem zemes vienībai reģistrēts nekustamā īpašuma lietošanas mērķis – "Zeme, uz kuras galvenā saimnieciskā darbība ir lauksaimniecība" (NĪLM kods - 0101).
3. Pieklūšana Īpašumam ir pašvaldības ceļa "Mežuļu ceļš".
4. Saskaņā ar Baldones teritorijas plānojumu 2013. - 2024.gadam Īpašumam funkcionālais zonējums ir Mežu teritorijas (M) un Lauksaimniecības teritorijas (L).
5. Zemes ierīcības projekta izstrādes ierosinātais nav Īpašuma īpašnieks. Atbilstoši Zemes ierīcības likuma 5.panta 2.pantam zemes ierīcības projektu ierosina valsts tiešās pārvaldes iestāde attiecībā uz valstij piekrītošo zemi, ja tas nepieciešams valsts vai sabiedrības interesēs. Par ierosinājumu tiek informēts attiecīgais zemes īpašnieks, ja zemes ierīcības projekts skar viņa īpašumā esošo zemi.
6. Ierosinātāja iesnieguma pievienotais sadalījuma plāns realizējams, piemērojot Ministru kabineta 2013.gada 30.aprīļa noteikumu Nr.240 "Vispārīgie teritorijas plānošanas, izmantošanas un apbūves noteikumi" 11.1. apakšpunktu, kas paredz, ka prasības par zemes vienību minimālo platību nav attiecināmas, ja zemes vienība nepieciešama inženierbūvju vai publiskās infrastruktūras nodrošināšanai.
7. Atbilstoši likuma "Par autoceļiem" 27.¹ pants paredz, ka Valsts, pašvaldību un komersantu autoceļu ceļu zemes nodalījuma joslas minimālais platums no autoceļa ass uz katru pusi ir 9,5 metri - vienas brauktuves autoceļam ar klātnes platumu līdz 8 metriem.

Pamatojoties uz:

- Administratīvā procesa likuma 55. panta 1. punktu,
- Zemes ierīcības likuma 5.panta 1. un 2. punktu, 7.panta 1.punktu un 8.panta pirmās daļas 3.punktu,
- Ministru kabineta 2016.gada 2.augusta noteikumu Nr. 505 "Zemes ierīcības projekta izstrādes noteikumi" 11.1., 11.2. un 11.5.apakšpunktu, 13.punktu,

***ŠIS DOKUMENTS IR ELEKTRONISKI PARAKSTĪTS AR DROŠU ELEKTRONISKO PARAKSTU UN SATUR LAIKA ZĪMOGU.**

- Ministru kabineta 2013.gada 30.aprīļa noteikumu Nr. 240 "Vispārīgie teritorijas plānošanas, izmantošanas un apbūves noteikumi" 11.1. apakšpunktu,
- kā arī ņemot vērā Ķekavas novada domes Attīstības komitejas 2023.gada 13.decembra sēdes atzinumu,

Atklāti balsojot

"Pret" – nav, "Atturas" – nav,

Ķekavas novada dome NOLEMJ:

1. Atļaut uzsākt zemes ierīcības projekta izstrādi nekustamā īpašuma "Gaiļi", Baldones pagastā, Ķekavas novadā zemes vienībā ar kadastra apzīmējumu 80250070039 saskaņā ar zemes ierīcības projekta izstrādes nosacījumiem Nr. Z-2023-ABP-84.
2. Apstiprināt zemes ierīcības projekta izstrādes nosacījumus Nr. Z-2023-ABP-84 (pielikums).
3. Izstrādāto zemes ierīcības projektu iesniegt apstiprināšanai Ķekavas novada domē.
4. Uzdot Ķekavas novada pašvaldības Administratīvajai pārvaldei nosūtīt šo lēmumu SIA "Eiropas dzelzceļa līnijas" uz e-pastu: edzl@edzl.lv.

Administratīvais akts stājas spēkā ar brīdi, kad tas paziņots adresātam. Saskaņā ar Paziņošanas likuma 9.panta otro daļu dokuments, kas sūtīts pa elektronisko pastu, uzskatāms par paziņotu otrajā darba dienā pēc tā nosūtīšanas. Atbilstoši Administratīvā procesa likuma 76.panta otrajai daļai un 188.panta otrajai daļai administratīvo aktu var pārsūdzēt Administratīvās rajona tiesas, Rīgas tiesu namā, Baldones ielā 1A, Rīgā, LV-1007, viena mēneša laikā no lēmuma spēkā stāšanās dienas.

Saskaņā ar Informācijas atklātības likuma 5. panta otrās daļas 4. punktu, par ierobežotas pieejamības informāciju uzskatāma informācija par fiziskas personas privāto dzīvi, līdz ar to, šajā lēmumā norādītie personas dati ir ierobežotas pieejamības informācija.

Personas datus Ķekavas novada pašvaldība apstrādāja, pamatojoties uz Eiropas Komisijas regulas 2016/679 "Par fizisku personu aizsardzību attiecībā uz personas datu apstrādi un šādu datu brīvu apriti un ar ko atceļ Direktīvu 95/46/EK" (Vispārīgā datu aizsardzības regula), 6.panta pirmās daļas (c) punktu - apstrāde ir vajadzīga, lai izpildītu uz pārzini attiecināmu juridisku pienākumu.

Sēdes vadītājs: (*PARAKSTS) Juris Žilko

Pielikums
Ķekavas novada domes

**Zemes ierīcības projekta izstrādes nosacījumi Rail Baltica projekta īstenošanai
Nr. Z-2023-ABP-84 nekustamā īpašuma “Gaiļi”, Baldones pagastā zemes vienības
80250070039 sadalei**

Zemes ierīcības projekts jāizstrādā saskaņā ar Zemes ierīcības likumu, Ministru kabineta 2016.gada 2.augusta noteikumiem Nr. 505 “Zemes ierīcības projekta izstrādes noteikumi” (turpmāk – Noteikumi Nr. 505), Aizsargjoslu likumu, Ministru kabineta 2006.gada 20.jūnija noteikumiem Nr. 496 “Nekustamā īpašuma lietošanas mērķu klasifikācija un nekustamā īpašuma lietošanas mērķu noteikšanas un maiņas kārtība”, Ministru kabineta 2018.gada 4.septembra noteikumiem Nr. 558 “Dokumentu izstrādāšanas un noformēšanas kārtība” un Baldones novada teritorijas plānojumu 2013. - 2024. gadam (turpmāk – Teritorijas plānojums).

1. Projekta robežas

Izstrādājamā zemes ierīcības projekta robeža atbilst nekustamā īpašuma “Gaiļi”, Baldones pagastā, Ķekavas novadā zemes vienības ar kadastra apzīmējumu 80250070039 robežai.

2. Teritorijas plānotā (atļautā) izmantošana

Atbilstoši Baldones teritorijas plānojuma 2013. - 2024. gadam īpašuma funkcionālais zonējums ir Lauksaimniecības teritorijas (L) un Mežu teritorijas (M).

3. Projekta mērķis

Zemes vienību sadalīšana projekta "Eiropas standarta platuma 1435 mm dzelzceļa līnijas izbūve "Rail Baltica" koridorā caur Igauniju, Latviju un Lietuvu" īstenošanai.

4. Projekta veidošanas nosacījumi

- 4.1. Zemes vienību sadalījums atbilstoši SIA “Eiropas dzelzceļa līnijas” 2023.gada 13.novembra vēstules Nr. 2.3.N/2023-3512 pielikumam, ievērojot, ka projektējamo ceļu zemes vienību minimālais platumu nav mazāks par 19m, atbilstoši likuma “Par autoceļiem” 27.¹ panta prasībām.
- 4.2. Zemes ierīcības projekta izstrādes procesā jaunveidojamo zemes vienību platības var tikt precizētas.
- 4.3. No projektētajiem ceļiem paredzēt nobrauktuves uz jaunveidojamajām zemes vienībām, kas veidosies nodalot Rail Baltica realizācijai un ceļu tīkla realizācijai nepieciešamās zemes vienības daļas.
- 4.4. Citi nosacījumi atbilstoši normatīvo aktu prasībām.

5. Projekta izstrādei nepieciešamie dati un dokumenti

- 5.1. Ķekavas novada domes (turpmāk – Dome) lēmums par zemes ierīcības projekta izstrādes uzsākšanu un zemes ierīcības projekta izstrādes nosacījumu apstiprināšanu;
- 5.2. Zemes ierīcības projekta izstrādes nosacījumi zemes ierīcības projekta izstrādei;
- 5.3. Zemes vienības robežu, situācijas un aprūtinājumu plāni;
- 5.4. Teritorijas plānojums;
- 5.5. Valsts institūciju un inženierkomunikāciju turētāju – ja tādi atrodas zemes ierīcības projekta teritorijā (skat. 6.3. un 6.4.2.apakšpunktus), izsniegtie nosacījumi zemes ierīcības projekta izstrādei;

- 5.6. Valsts institūciju un inženierkomunikāciju turētāju (skat. 6.4.punktu) atzinumi/skaņojumi zemes ierīcības projekta izstrādes atbilstībai normatīvajiem aktiem;
- 5.7. Citas prasības atbilstoši Noteikumiem Nr. 505.

6. Projekta izstrāde

- 6.1. Projekta izstrādātājs saņem nosacījumus no inženierkomunikāciju turētājiem, kuru komunikācijas atrodas projekta teritorijā.
- 6.2. Projekta izstrādātājs apkopo saņemtos priekšlikumus, izvērtējumus, nosacījumus un:
- 6.2.1. ja nepieciešams, ierosina Domei precizēt zemes ierīcības projekta izstrādes nosacījumus;
- 6.2.2. izstrādā zemes ierīcības projektu, ievērojot, ka:
- 6.2.2.1. dokumentus noformē atbilstoši normatīvo aktu prasībām;
- 6.2.2.2. saskaņo ar personām, kuru intereses skar projekta risinājumi (t.sk. ar kopīpašniekiem, ja tādi ir);
- 6.2.2.3. īpašuma nosaukumu izmaiņas saskaņo ar Īpašumu pārvaldes nekustamo īpašumu speciālistu (tāl. 26126694).
- 6.2.2.4. plānoto ceļu novietojumu jaunveidojamajās zemes vienībās saskaņo ar Attīstības un būvniecības pārvaldes būvinženeri (tāl. 20274403).
- 6.3. Pirms zemes ierīcības projekta skaņošanas 6.4.punktā noteiktajās institūcijās, izstrādātājs iesniedz izstrādāto zemes ierīcības projektu izskatīšanai Ķekavas novada pašvaldības (turpmāk – Pašvaldība) Attīstības un būvniecības pārvaldes teritorijas plānotājam (tāl. 26678026).
- 6.4. Izstrādāto zemes ierīcības projektu iesniedz:
- 6.4.1. saskaņošanai – zemes ierīcības projekta teritorijā esošo inženierkomunikāciju turētājiem;
- 6.4.2. saskaņošanai – citās valsts institūcijās, kuru intereses (atbilstoši Aizsargjoslu likumam un Teritorijas plānojumam) skar projekta risinājumi;
- 6.4.3. reģistrēšanai – Pašvaldības topogrāfiskās datu bāzes uzturētājam Ķekavas novadā.
- 6.5. Projekta lietu izstrādātājs iesniedz apstiprināšanai Domē.

7. Projekta sastāvs un prasības projekta noformēšanai

- 7.1. Atbilstoši Noteikumu Nr. 505 “31. – 46. punktiem;
- 7.2. Digitālais grafiskais materiāls *.dgn vai *.dwg formātā.

Sēdes vadītājs: (*PARAKSTS) Juris Žilko



ĶEKAVAS NOVADA DOME

Gaismas iela 19 k-9 -1, Ķekava, Ķekavas novads, LV-2123,
tālrunis 8488, 29467749; e-pasts: novads@kekava.lv

SĒDES PROTOKOLA PIELIKUMS

2023.gada ___decembris

protokols Nr. ___.

LĒMUMS Nr. ___.

Par zemes ierīcības projekta izstrādes uzsākšanu Rail Baltica projekta īstenošanai nekustamajā īpašumā “Caunes”, Baldones pagastā

Ķekavas novada pašvaldībā tika izskatīta SIA “Eiropas dzelzceļa līnijas” 2023.gada 3.novembra vēstule Nr. 2.3.N/2023-3422 (reģistrēta 2023.gada 9.novembrī ar reģ. Nr. 1-6.1/23/6470) ar lūgumu atļaut uzsākt zemes ierīcības projekta izstrādi nekustamā īpašuma “Caunes”, Baldones pagastā, Ķekavas novadā, zemes vienībā ar kadastra apzīmējumu 80250070108 (turpmāk – Īpašums). Šai skarā **konstatēts**:

1. Saskaņā ar informāciju Baldones pagasta zemesgrāmatas nodalījumā Nr. 100000455678 nekustamais īpašums “Caunes”, Baldones pagastā, Ķekavas novadā ar kadastra numuru 80250070108 sastāv no vienas zemes vienības ar kadastra apzīmējumu 80250070108 (1,59 ha). Īpašuma tiesība uz zemes vienību ir A.O..
2. Saskaņā ar Nekustamā īpašuma valsts kadastra informācijas sistēmas datiem zemes vienībai reģistrēts nekustamā īpašuma lietošanas mērķis – “Zeme, uz kuras galvenā saimnieciskā darbība ir lauksaimniecība” (NĪLM kods - 0101).
3. Pieklūšana Īpašumam ir no pašvaldības ceļa “Mežuļu ceļš” šķērsojot Zemkopības ministrijai piederošā īpašuma “Cauņu masīvs” zemes vienību ar kadastra apzīmējumu 80250070173.
4. Saskaņā ar Baldones teritorijas plānojumu 2013. - 2024.gadam Īpašumam funkcionālais zonējums ir Lauksaimniecības teritorijas (L) un Mežu teritorijas (M).
5. Zemes ierīcības projekta izstrādes ierosinātais nav Īpašuma īpašnieks. Atbilstoši Zemes ierīcības likuma 5.panta 2.puntam zemes ierīcības projektu ierosina valsts tiešās pārvaldes iestāde attiecībā uz valstij piekrītošo zemi, ja tas nepieciešams valsts vai sabiedrības interesēs. Par ierosinājumu tiek informēts attiecīgais zemes īpašnieks, ja zemes ierīcības projekts skar viņa īpašumā esošo zemi.
6. Ierosinātāja iesnieguma pievienotais sadalījuma plāns realizējams, piemērojot Ministru kabineta 2013.gada 30.aprīļa noteikumu Nr.240 “Vispārīgie teritorijas plānošanas, izmantošanas un apbūves noteikumi” 11.1. apakšpunktu, kas paredz, ka prasības par zemes vienību minimālo platību nav attiecināmas, ja zemes vienība nepieciešama inženierbūvju vai publiskās infrastruktūras nodrošināšanai.
7. Atbilstoši likuma “Par autoceļiem” 27.¹ pants paredz, ka Valsts, pašvaldību un komersantu autoceļu ceļu zemes nodalījuma joslas minimālais platums no autoceļa ass uz katru pusi ir 9,5 metri - vienas brauktuves autoceļam ar klātnes platumu līdz 8 metriem.

Pamatojoties uz:

- Administratīvā procesa likuma 55. panta 1. punktu,
- Zemes ierīcības likuma 5.panta 1. un 2. punktu, 7.panta 1.punktu un 8.panta pirmās daļas 3.punktu,
- Ministru kabineta 2016.gada 2.augusta noteikumu Nr. 505 “Zemes ierīcības projekta izstrādes noteikumi” 11.1., 11.2. un 11.5.apakšpunktu, 13.punktu,

***ŠIS DOKUMENTS IR ELEKTRONISKI PARAKSTĪTS AR DROŠU ELEKTRONISKO PARAKSTU UN SATUR LAIKA ZĪMOGU.**

- Ministru kabineta 2013.gada 30.aprīļa noteikumu Nr. 240 "Vispārīgie teritorijas plānošanas, izmantošanas un apbūves noteikumi" 11.1. apakšpunktu,
- kā arī ņemot vērā Ķekavas novada domes Attīstības komitejas 2023.gada 13.decembra sēdes atzinumu,

Atklāti balsojot

"Pret" – nav, "Atturas" – nav,

Ķekavas novada dome NOLEMJ:

1. Atļaut uzsākt zemes ierīcības projekta izstrādi nekustamā īpašuma "Caunes", Baldones pagastā, Ķekavas novadā zemes vienībā ar kadastra apzīmējumu 80250070108 saskaņā ar zemes ierīcības projekta izstrādes nosacījumiem Nr. Z-2023-ABP-83.
2. Apstiprināt zemes ierīcības projekta izstrādes nosacījumus Nr. Z-2023-ABP-83 (pielikums).
3. Izstrādāto zemes ierīcības projektu iesniegt apstiprināšanai Ķekavas novada domē.
4. Uzdot Ķekavas novada pašvaldības Administratīvajai pārvaldei nosūtīt šo lēmumu SIA "Eiropas dzelzceļa līnijas" uz e-pastu: edzl@edzl.lv.

Administratīvais akts stājas spēkā ar brīdi, kad tas paziņots adresātam. Saskaņā ar Paziņošanas likuma 9.panta otro daļu dokuments, kas sūtīts pa elektronisko pastu, uzskatāms par paziņotu otrajā darba dienā pēc tā nosūtīšanas. Atbilstoši Administratīvā procesa likuma 76.panta otrajai daļai un 188.panta otrajai daļai administratīvo aktu var pārsūdzēt Administratīvās rajona tiesas, Rīgas tiesu namā, Baldones ielā 1A, Rīgā, LV-1007, viena mēneša laikā no lēmuma spēkā stāšanās dienas.

Saskaņā ar Informācijas atklātības likuma 5. panta otrās daļas 4. punktu, par ierobežotas pieejamības informāciju uzskatāma informācija par fiziskas personas privāto dzīvi, līdz ar to, šajā lēmumā norādītie personas dati ir ierobežotas pieejamības informācija.

Personas datus Ķekavas novada pašvaldība apstrādāja, pamatojoties uz Eiropas Komisijas regulas 2016/679 "Par fizisku personu aizsardzību attiecībā uz personas datu apstrādi un šādu datu brīvu apriti un ar ko atceļ Direktīvu 95/46/EK" (Vispārīgā datu aizsardzības regula), 6.panta pirmās daļas (c) punktu - apstrāde ir vajadzīga, lai izpildītu uz pārzini attiecināmu juridisku pienākumu.

Sēdes vadītājs: (*PARAKSTS) Juris Žilko

**Zemes ierīcības projekta izstrādes nosacījumi Rail Baltica projekta īstenošanai
Nr. Z-2023-ABP-83 nekustamā īpašuma “Caunes”, Baldones pagastā zemes vienības
80250070108 sadalei**

Zemes ierīcības projekts jāizstrādā saskaņā ar Zemes ierīcības likumu, Ministru kabineta 2016.gada 2.augusta noteikumiem Nr. 505 “Zemes ierīcības projekta izstrādes noteikumi” (turpmāk – Noteikumi Nr. 505), Aizsargjoslu likumu, Ministru kabineta 2006.gada 20.jūnija noteikumiem Nr. 496 “Nekustamā īpašuma lietošanas mērķu klasifikācija un nekustamā īpašuma lietošanas mērķu noteikšanas un maiņas kārtība”, Ministru kabineta 2018.gada 4.septembra noteikumiem Nr. 558 “Dokumentu izstrādāšanas un noformēšanas kārtība” un Baldones novada teritorijas plānojumu 2013. - 2024. gadam (turpmāk – Teritorijas plānojums).

1. Projekta robežas

Izstrādājamā zemes ierīcības projekta robeža atbilst nekustamā īpašuma “Caunes”, Baldones pagastā, Ķekavas novadā zemes vienības ar kadastra apzīmējumu 80250070108 robežai.

2. Teritorijas plānotā (atļautā) izmantošana

Atbilstoši Baldones teritorijas plānojumam 2013. - 2024. gadam īpašuma funkcionālais zonējums ir Lauksaimniecības teritorijas (L) un Mežu teritorijas (M).

3. Projekta mērķis

Zemes vienību sadalīšana projekta "Eiropas standarta platuma 1435 mm dzelzceļa līnijas izbūve "Rail Baltica" koridorā caur Igauniju, Latviju un Lietuvu" īstenošanai.

4. Projekta veidošanas nosacījumi

4.1. Zemes vienību sadalījums atbilstoši SIA “Eiropas dzelzceļa līnijas” 2023.gada 3.novembra vēstules Nr. 2.3.N/2023-3422 pielikumam, ievērojot, ka projektējamo ceļu zemes vienību minimālais platumu nav mazāks par 19m, atbilstoši likuma “Par autoceļiem” 27.¹ panta prasībām.

4.2. Zemes ierīcības projekta izstrādes procesā jaunveidojamo zemes vienību platības var tikt precizētas.

4.3. No projektētajiem ceļiem paredzēt nobrauktuves uz jaunveidojamajām zemes vienībām, kas veidosies nodalot Rail Baltica realizācijai un ceļu tīkla realizācijai nepieciešamās zemes vienības daļas.

4.4. Citi nosacījumi atbilstoši normatīvo aktu prasībām.

5. Projekta izstrādei nepieciešamie dati un dokumenti

5.1. Ķekavas novada domes (turpmāk – Dome) lēmums par zemes ierīcības projekta izstrādes uzsākšanu un zemes ierīcības projekta izstrādes nosacījumu apstiprināšanu;

5.2. Zemes ierīcības projekta izstrādes nosacījumi zemes ierīcības projekta izstrādei;

5.3. Zemes vienības robežu, situācijas un aprūtinājumu plāni;

5.4. Teritorijas plānojums;

- 5.5. Valsts institūciju un inženierkomunikāciju turētāju – ja tādi atrodas zemes ierīcības projekta teritorijā (skat. 6.3. un 6.4.2.apakšpunktus), izsniegtie nosacījumi zemes ierīcības projekta izstrādei;
- 5.6. Valsts institūciju un inženierkomunikāciju turētāju (skat. 6.4.punktu) atzinumi/skaņojumi zemes ierīcības projekta izstrādes atbilstībai normatīvajiem aktiem;
- 5.7. Citas prasības atbilstoši Noteikumiem Nr. 505.

6. Projekta izstrāde

- 6.1. Projekta izstrādātājs saņem nosacījumus no inženierkomunikāciju turētājiem, kuru komunikācijas atrodas projekta teritorijā.
- 6.2. Projekta izstrādātājs apkopo saņemtos priekšlikumus, izvērtējumus, nosacījumus un:
 - 6.2.1. ja nepieciešams, ierosina Domei precizēt zemes ierīcības projekta izstrādes nosacījumus;
 - 6.2.2. izstrādā zemes ierīcības projektu, ievērojot, ka:
 - 6.2.2.1. dokumentus noformē atbilstoši normatīvo aktu prasībām;
 - 6.2.2.2. saskaņo ar personām, kuru intereses skar projekta risinājumi (t.sk. ar kopīpašniekiem, ja tādi ir);
 - 6.2.2.3. īpašuma nosaukumu izmaiņas saskaņo ar Īpašumu pārvaldes nekustamo īpašumu speciālistu (tāl. 26126694).
 - 6.2.2.4. plānoto ceļu novietojumu jaunveidojamajās zemes vienībās saskaņo ar Attīstības un būvniecības pārvaldes būvinženieri (tāl. 20274403).
- 6.3. Pirms zemes ierīcības projekta skaņošanas 6.4.punktā noteiktajās institūcijās, izstrādātājs iesniedz izstrādāto zemes ierīcības projektu izskatīšanai Ķekavas novada pašvaldības (turpmāk – Pašvaldība) Attīstības un būvniecības pārvaldes teritorijas plānotājam (tāl. 26678026).
- 6.4. Izstrādāto zemes ierīcības projektu iesniedz:
 - 6.4.1. saskaņošanai – zemes ierīcības projekta teritorijā esošo inženierkomunikāciju turētājiem;
 - 6.4.2. saskaņošanai – citās valsts institūcijās, kuru intereses (atbilstoši Aizsargjoslu likumam un Teritorijas plānojumam) skar projekta risinājumi;
 - 6.4.3. reģistrēšanai – Pašvaldības topogrāfiskās datu bāzes uzturētājam Ķekavas novadā.
- 6.5. Projekta lietu izstrādātājs iesniedz apstiprināšanai Domē.

7. Projekta sastāvs un prasības projekta noformēšanai

- 7.1. Atbilstoši Noteikumu Nr. 505 “31. – 46. punktiem;
- 7.2. Digitālais grafiskais materiāls *.dgn vai *.dwg formātā.

Sēdes vadītājs: (*PARAKSTS) Juris Žilko



ĶEKAVAS NOVADA DOME

Gaismas iela 19 k-9 -1, Ķekava, Ķekavas novads, LV-2123,
tālrunis 8488, 29467749; e-pasts: novads@kekava.lv

SĒDES PROTOKOLA PIELIKUMS

2023.gada __.decembris

protokols Nr. __.

LĒMUMS Nr. __.

Par zemes ierīcības projekta izstrādes uzsākšanu Rail Baltica projekta īstenošanai nekustamā īpašuma “Baložlapas”, Baldones pagastā zemes vienībā ar kadastra apzīmējumu 80250110397

Ķekavas novada pašvaldībā tika izskatīta SIA “Eiropas dzelzceļa līnijas” 2023.gada 3.novembra vēstule Nr. 2.3.N/2023-3421 (reģistrēta 2023.gada 9.novembrī ar reģ. Nr. 1-6.1/23/6472) ar lūgumu atļaut uzsākt zemes ierīcības projekta izstrādi nekustamā īpašuma “Baložlapas”, Baldones pagastā, Ķekavas novadā, zemes vienībā ar kadastra apzīmējumu 80250110397 (turpmāk – Īpašums). Šai skarā **konstatēts**:

1. Saskaņā ar informāciju Baldones pagasta zemesgrāmatas nodalījumā Nr. 100000185937 nekustamais īpašums “Baložlapas”, Baldones pagastā, Ķekavas novadā ar kadastra numuru 80250110397 sastāv no trīs zemes vienībām. Zemes ierīcības projekts tiks izstrādāts zemes vienībā ar kadastra apzīmējumu 80250110397 (21,73 ha). Uz zemes vienības atrodas dzīvojamā māja un četras palīgēkas. Īpašuma tiesība uz zemes vienību un ēkām ir A.I. (17/24), I.J. (5/48) un I.Š. (3/16).
2. Saskaņā ar Nekustamā īpašuma valsts kadastra informācijas sistēmas datiem zemes vienībai reģistrēts nekustamā īpašuma lietošanas mērķis – “Zeme, uz kuras galvenā saimnieciskā darbība ir lauksaimniecība” (NĪLM kods - 0101).
3. Piekļūšana Īpašumam ir pašvaldības ceļa “Galiņu ceļš”.
4. Saskaņā ar Baldones teritorijas plānojumu 2013. - 2024.gadam Īpašumam funkcionālais zonējums ir Lauksaimniecības teritorijas (L) un Mežu teritorijas (M).
5. Zemes ierīcības projekta izstrādes ierosinātais nav Īpašuma īpašnieks. Atbilstoši Zemes ierīcības likuma 5.panta 2.puntam zemes ierīcības projektu ierosina valsts tiešās pārvaldes iestāde attiecībā uz valstij piekrītošo zemi, ja tas nepieciešams valsts vai sabiedrības interesēs. Par ierosinājumu tiek informēts attiecīgais zemes īpašnieks, ja zemes ierīcības projekts skar viņa īpašumā esošo zemi.
6. Ierosinātajā iesnieguma pievienotais sadalījuma plāns realizējams, piemērojot Ministru kabineta 2013.gada 30.aprīļa noteikumu Nr.240 “Vispārīgie teritorijas plānošanas, izmantošanas un apbūves noteikumi” 11.1. apakšpunktu, kas paredz, ka prasības par zemes vienību minimālo platību nav attiecināmas, ja zemes vienība nepieciešama inženierbūvju vai publiskās infrastruktūras nodrošināšanai.
7. Atbilstoši likuma “Par autoceļiem” 27.¹ pants paredz, ka Valsts, pašvaldību un komersantu autoceļu ceļu zemes nodalījuma joslas minimālais platums no autoceļa ass uz katru pusi ir 9,5 metri - vienas brauktuves autoceļam ar klātnes platumu līdz 8 metriem.

Pamatojoties uz:

- Administratīvā procesa likuma 55. panta 1. punktu,
- Zemes ierīcības likuma 5.panta 1. un 2. punktu, 7.panta 1.punktu un 8.panta pirmās daļas 3.punktu,

***ŠIS DOKUMENTS IR ELEKTRONISKI PARAKSTĪTS AR DROŠU ELEKTRONISKO PARAKSTU UN SATUR LAIKA ZĪMOGU.**

- Ministru kabineta 2016.gada 2.augusta noteikumu Nr. 505 "Zemes ierīcības projekta izstrādes noteikumi" 11.1., 11.2. un 11.5.apakšpunktu, 13.punktu,
- Ministru kabineta 2013.gada 30.aprīļa noteikumu Nr. 240 "Vispārīgie teritorijas plānošanas, izmantošanas un apbūves noteikumi" 11.1. apakšpunktu,
- kā arī ņemot vērā Ķekavas novada domes Attīstības komitejas 2023.gada 13.decembra sēdes atzinumu,

Atklāti balsojot

"Pret" – nav, "Atturas" – nav,

Ķekavas novada dome NOLEMJ:

1. Atļaut uzsākt zemes ierīcības projekta izstrādi nekustamā īpašuma "Baložlapsas", Baldones pagastā, Ķekavas novadā zemes vienībā ar kadastra apzīmējumu 80250110397 saskaņā ar zemes ierīcības projekta izstrādes nosacījumiem Nr. Z-2023-ABP-82.
2. Apstiprināt zemes ierīcības projekta izstrādes nosacījumus Nr. Z-2023-ABP-82 (pielikums).
3. Izstrādāto zemes ierīcības projektu iesniegt apstiprināšanai Ķekavas novada domē.
4. Uzdot Ķekavas novada pašvaldības Administratīvajai pārvaldei nosūtīt šo lēmumu SIA "Eiropas dzelzceļa līnijas" uz e-pastu: edzl@edzl.lv.

Administratīvais akts stājas spēkā ar brīdi, kad tas paziņots adresātam. Saskaņā ar Paziņošanas likuma 9.panta otro daļu dokuments, kas sūtīts pa elektronisko pastu, uzskatāms par paziņotu otrajā darba dienā pēc tā nosūtīšanas. Atbilstoši Administratīvā procesa likuma 76.panta otrajai daļai un 188.panta otrajai daļai administratīvo aktu var pārsūdzēt Administratīvās rajona tiesas, Rīgas tiesu namā, Baldones ielā 1A, Rīgā, LV-1007, viena mēneša laikā no lēmuma spēkā stāšanās dienas.

Saskaņā ar Informācijas atklātības likuma 5. panta otrās daļas 4. punktu, par ierobežotas pieejamības informāciju uzskatāma informācija par fiziskas personas privāto dzīvi, līdz ar to, šajā lēmumā norādītie personas dati ir ierobežotas pieejamības informācija.

Personas datus Ķekavas novada pašvaldība apstrādāja, pamatojoties uz Eiropas Komisijas regulas 2016/679 "Par fizisku personu aizsardzību attiecībā uz personas datu apstrādi un šādu datu brīvu apriti un ar ko atceļ Direktīvu 95/46/EK" (Vispārīgā datu aizsardzības regula), 6.panta pirmās daļas (c) punktu - apstrāde ir vajadzīga, lai izpildītu uz pārzīni attiecināmu juridisku pienākumu.

Sēdes vadītājs: (*PARAKSTS) Juris Žilko

**Zemes ierīcības projekta izstrādes nosacījumi Rail Baltica projekta īstenošanai
Nr. Z-2023-ABP-82 nekustamā īpašuma “Baložlapsas”, Baldones pagastā zemes vienības
80250110397 sadalei**

Zemes ierīcības projekts jāizstrādā saskaņā ar Zemes ierīcības likumu, Ministru kabineta 2016.gada 2.augusta noteikumiem Nr. 505 “Zemes ierīcības projekta izstrādes noteikumi” (turpmāk – Noteikumi Nr. 505), Aizsargjoslu likumu, Ministru kabineta 2006.gada 20.jūnija noteikumiem Nr. 496 “Nekustamā īpašuma lietošanas mērķu klasifikācija un nekustamā īpašuma lietošanas mērķu noteikšanas un maiņas kārtība”, Ministru kabineta 2018.gada 4.septembra noteikumiem Nr. 558 “Dokumentu izstrādāšanas un noformēšanas kārtība” un Baldones novada teritorijas plānojumu 2013. - 2024. gadam (turpmāk – Teritorijas plānojums).

1. Projekta robežas

Izstrādājamā zemes ierīcības projekta robeža atbilst nekustamā īpašuma “Baložlapsas”, Baldones pagastā, Ķekavas novadā zemes vienības ar kadastra apzīmējumu 80250110397 robežai.

2. Teritorijas plānotā (atļautā) izmantošana

Atbilstoši Baldones teritorijas plānojumam 2013. - 2024. gadam īpašuma funkcionālais zonējums ir Lauksaimniecības teritorijas (L) un Mežu teritorijas (M).

3. Projekta mērķis

Zemes vienību sadalīšana projekta "Eiropas standarta platuma 1435 mm dzelzceļa līnijas izbūve "Rail Baltica" koridorā caur Igauniju, Latviju un Lietuvu" īstenošanai.

4. Projekta veidošanas nosacījumi

- 4.1. Zemes vienību sadalījums atbilstoši SIA “Eiropas dzelzceļa līnijas” 2023.gada 3.novembra vēstules Nr. 2.3.N/2023-3421 pielikumam, ievērojot, ka projektējamo ceļu zemes vienību minimālais platumu nav mazāks par 19m, atbilstoši likuma “Par autoceļiem” 27.¹ panta prasībām.
- 4.2. Zemes ierīcības projekta izstrādes procesā jaunveidojamo zemes vienību platības var tikt precizētas.
- 4.3. No projektētajiem ceļiem paredzēt nobrauktuves uz jaunveidojamajām zemes vienībām, kas veidosies nodalot Rail Baltica realizācijai un ceļu tīkla realizācijai nepieciešamās zemes vienības daļas.
- 4.4. Citi nosacījumi atbilstoši normatīvo aktu prasībām.

5. Projekta izstrādei nepieciešamie dati un dokumenti

- 5.1. Ķekavas novada domes (turpmāk – Dome) lēmums par zemes ierīcības projekta izstrādes uzsākšanu un zemes ierīcības projekta izstrādes nosacījumu apstiprināšanu;
- 5.2. Zemes ierīcības projekta izstrādes nosacījumi zemes ierīcības projekta izstrādei;
- 5.3. Zemes vienības robežu, situācijas un apgrūtinājumu plāni;
- 5.4. Teritorijas plānojums;

- 5.5. Valsts institūciju un inženierkomunikāciju turētāju – ja tādi atrodas zemes ierīcības projekta teritorijā (skat. 6.3. un 6.4.2.apakšpunktus), izsniegtie nosacījumi zemes ierīcības projekta izstrādei;
- 5.6. Valsts institūciju un inženierkomunikāciju turētāju (skat. 6.4.punktu) atzinumi/skaņojumi zemes ierīcības projekta izstrādes atbilstībai normatīvajiem aktiem;
- 5.7. Citas prasības atbilstoši Noteikumiem Nr. 505.

6. Projekta izstrāde

- 6.1. Projekta izstrādātājs saņem nosacījumus no inženierkomunikāciju turētājiem, kuru komunikācijas atrodas projekta teritorijā.
- 6.2. Projekta izstrādātājs apkopo saņemtos priekšlikumus, izvērtējumus, nosacījumus un:
 - 6.2.1. ja nepieciešams, ierosina Domei precizēt zemes ierīcības projekta izstrādes nosacījumus;
 - 6.2.2. izstrādā zemes ierīcības projektu, ievērojot, ka:
 - 6.2.2.1. dokumentus noformē atbilstoši normatīvo aktu prasībām;
 - 6.2.2.2. saskaņo ar personām, kuru intereses skar projekta risinājumi (t.sk. ar kopīpašniekiem, ja tādi ir);
 - 6.2.2.3. īpašuma nosaukumu izmaiņas saskaņo ar Īpašumu pārvaldes nekustamo īpašumu speciālistu (tāl. 26126694).
 - 6.2.2.4. plānoto ceļu novietojumu jaunveidojamajās zemes vienībās saskaņo ar Attīstības un būvniecības pārvaldes būvinženieri (tāl. 20274403).
- 6.3. Pirms zemes ierīcības projekta skaņošanas 6.4.punktā noteiktajās institūcijās, izstrādātājs iesniedz izstrādāto zemes ierīcības projektu izskatīšanai Ķekavas novada pašvaldības (turpmāk – Pašvaldība) Attīstības un būvniecības pārvaldes teritorijas plānotājam (tāl. 26678026).
- 6.4. Izstrādāto zemes ierīcības projektu iesniedz:
 - 6.4.1. saskaņošanai – zemes ierīcības projekta teritorijā esošo inženierkomunikāciju turētājiem;
 - 6.4.2. saskaņošanai – citās valsts institūcijās, kuru intereses (atbilstoši Aizsargjoslu likumam un Teritorijas plānojumam) skar projekta risinājumi;
 - 6.4.3. reģistrēšanai – Pašvaldības topogrāfiskās datu bāzes uzturētājam Ķekavas novadā.
- 6.5. Projekta lietu izstrādātājs iesniedz apstiprināšanai Domē.

7. Projekta sastāvs un prasības projekta noformēšanai

- 7.1. Atbilstoši Noteikumu Nr. 505 “31. – 46. punktiem;
- 7.2. Digitālais grafiskais materiāls *.dgn vai *.dwg formātā.

Sēdes vadītājs: (*PARAKSTS) Juris Žilko



ĶEKAVAS NOVADA DOME

Gaismas iela 19 k-9 -1, Ķekava, Ķekavas novads, LV-2123,
tālrunis 8488, 29467749; e-pasts: novads@kekava.lv

SĒDES PROTOKOLA PIELIKUMS

2023.gada __.decembris

protokols Nr. __.

LĒMUMS Nr. __.

Par zemes ierīcības projekta izstrādes uzsākšanu Rail Baltica projekta īstenošanai nekustamā īpašuma “Jaunmežuļi”, Baldones pagastā zemes vienībā ar kadastra apzīmējumu 80250070027

Ķekavas novada pašvaldībā tika izskatīta SIA “Eiropas dzelzceļa līnijas” 2023.gada 14.novembra vēstule Nr. 2.3.N/2023-3533 (reģistrēta 2023.gada 14.novembrī ar reģ. Nr. 1-6.1/23/6570) ar lūgumu atļaut uzsākt zemes ierīcības projekta izstrādi nekustamā īpašuma “Jaunmežuļi”, Baldones pagastā, Ķekavas novadā, zemes vienībā ar kadastra apzīmējumu 80250070027 (turpmāk – Īpašums). Šai skarā **konstatēts**:

1. Saskaņā ar informāciju Baldones pagasta zemesgrāmatas nodalījumā Nr. 163 nekustamais īpašums “Jaunmežuļi”, Baldones pagastā, Ķekavas novadā ar kadastra numuru 80250070026 sastāv no divām zemes vienībām. Zemes ierīcības projekts tiks izstrādāts zemes vienībā ar kadastra apzīmējumu 80250070027 (2,3 ha). Īpašuma tiesība uz zemes vienību ir SIA “Ingka Investments Latvia”.
2. Saskaņā ar Nekustamā īpašuma valsts kadastra informācijas sistēmas datiem zemes vienībai reģistrēts nekustamā īpašuma lietošanas mērķis – “Zeme, uz kuras galvenā saimnieciskā darbība ir lauksaimniecība” (NĪLM kods - 0101).
3. Pieklūšana Īpašumam ir no Zemkopības ministrijai piederošā īpašuma “Cauņu masīvs” zemes vienības ar kadastra apzīmējumu 80250070173.
4. Saskaņā ar Baldones teritorijas plānojumu 2013. - 2024.gadam Īpašumam funkcionālais zonējums ir Mežu teritorijas (M).
5. Zemes ierīcības projekta izstrādes ierosinātais nav Īpašuma īpašnieks. Atbilstoši Zemes ierīcības likuma 5.panta 2.puntam zemes ierīcības projektu ierosina valsts tiešās pārvaldes iestāde attiecībā uz valstij piekrītošo zemi, ja tas nepieciešams valsts vai sabiedrības interesēs. Par ierosinājumu tiek informēts attiecīgais zemes īpašnieks, ja zemes ierīcības projekts skar viņa īpašumā esošo zemi.
6. Ierosinātajā iesnieguma pievienotais sadalījuma plāns realizējams, piemērojot Ministru kabineta 2013.gada 30.aprīļa noteikumu Nr.240 “Vispārīgie teritorijas plānošanas, izmantošanas un apbūves noteikumi” 11.1. apakšpunktu, kas paredz, ka prasības par zemes vienību minimālo platību nav attiecināmas, ja zemes vienība nepieciešama inženierbūvju vai publiskās infrastruktūras nodrošināšanai.
7. Atbilstoši likuma “Par autoceļiem” 27.¹ pants paredz, ka Valsts, pašvaldību un komersantu autoceļu ceļu zemes nodalījuma joslas minimālais platums no autoceļa ass uz katru pusi ir 9,5 metri - vienas brauktuves autoceļam ar klātnes platumu līdz 8 metriem.

Pamatojoties uz:

- Administratīvā procesa likuma 55. panta 1. punktu,
- Zemes ierīcības likuma 5.panta 1. un 2. punktu, 7.panta 1.punktu un 8.panta pirmās daļas 3.punktu,

***ŠIS DOKUMENTS IR ELEKTRONISKI PARAKSTĪTS AR DROŠU ELEKTRONISKO PARAKSTU UN SATUR LAIKA ZĪMOGU.**

- Ministru kabineta 2016.gada 2.augusta noteikumu Nr. 505 "Zemes ierīcības projekta izstrādes noteikumi" 11.1., 11.2. un 11.5.apakšpunktu, 13.punktu,
- Ministru kabineta 2013.gada 30.aprīļa noteikumu Nr. 240 "Vispārīgie teritorijas plānošanas, izmantošanas un apbūves noteikumi" 11.1. apakšpunktu,
- kā arī ņemot vērā Ķekavas novada domes Attīstības komitejas 2023.gada 13.decembra sēdes atzinumu,

Atklāti balsojot

"Pret" – nav, "Atturas" – nav,

Ķekavas novada dome NOLEMJ:

1. Atļaut uzsākt zemes ierīcības projekta izstrādi nekustamā īpašuma "Jaunmežuli", Baldones pagastā, Ķekavas novadā zemes vienībā ar kadastra apzīmējumu 80250070027 saskaņā ar zemes ierīcības projekta izstrādes nosacījumiem Nr. Z-2023-ABP-86.
2. Apstiprināt zemes ierīcības projekta izstrādes nosacījumus Nr. Z-2023-ABP-86 (pielikums).
3. Izstrādāto zemes ierīcības projektu iesniegt apstiprināšanai Ķekavas novada domē.
4. Uzdot Ķekavas novada pašvaldības Administratīvajai pārvaldei nosūtīt šo lēmumu SIA "Eiropas dzelzceļa līnijas" uz e-pastu: edzl@edzl.lv.

Administratīvais akts stājas spēkā ar brīdi, kad tas paziņots adresātam. Saskaņā ar Paziņošanas likuma 9.panta otro daļu dokuments, kas sūtīts pa elektronisko pastu, uzskatāms par paziņotu otrajā darba dienā pēc tā nosūtīšanas. Atbilstoši Administratīvā procesa likuma 76.panta otrajai daļai un 188.panta otrajai daļai administratīvo aktu var pārsūdzēt Administratīvās rajona tiesas, Rīgas tiesu namā, Baldones ielā 1A, Rīgā, LV-1007, viena mēneša laikā no lēmuma spēkā stāšanās dienas.

Saskaņā ar Informācijas atklātības likuma 5. panta otrās daļas 4. punktu, par ierobežotas pieejamības informāciju uzskatāma informācija par fiziskas personas privāto dzīvi, līdz ar to, šajā lēmumā norādītie personas dati ir ierobežotas pieejamības informācija.

Personas datus Ķekavas novada pašvaldība apstrādāja, pamatojoties uz Eiropas Komisijas regulas 2016/679 "Par fizisku personu aizsardzību attiecībā uz personas datu apstrādi un šādu datu brīvu apriti un ar ko atceļ Direktīvu 95/46/EK" (Vispārīgā datu aizsardzības regula), 6.panta pirmās daļas (c) punktu - apstrāde ir vajadzīga, lai izpildītu uz pārzīni attiecināmu juridisku pienākumu.

Sēdes vadītājs: (*PARAKSTS) Juris Žilko

**Zemes ierīcības projekta izstrādes nosacījumi Rail Baltica projekta īstenošanai
Nr. Z-2023-ABP-86 nekustamā īpašuma “Jaunmežuli”, Baldones pagastā zemes vienības
80250070027 sadalei**

Zemes ierīcības projekts jāizstrādā saskaņā ar Zemes ierīcības likumu, Ministru kabineta 2016.gada 2.augusta noteikumiem Nr. 505 “Zemes ierīcības projekta izstrādes noteikumi” (turpmāk – Noteikumi Nr. 505), Aizsargjoslu likumu, Ministru kabineta 2006.gada 20.jūnija noteikumiem Nr. 496 “Nekustamā īpašuma lietošanas mērķu klasifikācija un nekustamā īpašuma lietošanas mērķu noteikšanas un maiņas kārtība”, Ministru kabineta 2018.gada 4.septembra noteikumiem Nr. 558 “Dokumentu izstrādāšanas un noformēšanas kārtība” un Baldones novada teritorijas plānojumu 2013. - 2024. gadam (turpmāk – Teritorijas plānojums).

1. Projekta robežas

Izstrādājamā zemes ierīcības projekta robeža atbilst nekustamā īpašuma “Jaunmežuli”, Baldones pagastā, Ķekavas novadā zemes vienības ar kadastra apzīmējumu 80250070027 robežai.

2. Teritorijas plānotā (atļautā) izmantošana

Atbilstoši Baldones teritorijas plānojumam 2013. - 2024. gadam īpašuma funkcionālais zonējums ir Mežu teritorijas (M).

3. Projekta mērķis

Zemes vienību sadalīšana projekta "Eiropas standarta platuma 1435 mm dzelzceļa līnijas izbūve "Rail Baltica" koridorā caur Igauniju, Latviju un Lietuvu" īstenošanai.

4. Projekta veidošanas nosacījumi

4.1. Zemes vienību sadalījums atbilstoši SIA “Eiropas dzelzceļa līnijas” 2023.gada 14.novembra vēstules Nr. 2.3.N/2023-3533 pielikumam, ievērojot, ka projektējamo ceļu zemes vienību minimālais platumu nav mazāks par 19m, atbilstoši likuma “Par autoceļiem” 27.¹ panta prasībām.

4.2. Zemes ierīcības projekta izstrādes procesā jaunveidojamo zemes vienību platības var tikt precizētas.

4.3. No projektētajiem ceļiem paredzēt nobrauktuves uz jaunveidojamajām zemes vienībām, kas veidosies nodalot Rail Baltica realizācijai un ceļu tīkla realizācijai nepieciešamās zemes vienības daļas.

4.4. Citi nosacījumi atbilstoši normatīvo aktu prasībām.

5. Projekta izstrādei nepieciešamie dati un dokumenti

5.1. Ķekavas novada domes (turpmāk – Dome) lēmums par zemes ierīcības projekta izstrādes uzsākšanu un zemes ierīcības projekta izstrādes nosacījumu apstiprināšanu;

5.2. Zemes ierīcības projekta izstrādes nosacījumi zemes ierīcības projekta izstrādei;

5.3. Zemes vienības robežu, situācijas un apgrūtinājumu plāni;

5.4. Teritorijas plānojums;

- 5.5. Valsts institūciju un inženierkomunikāciju turētāju – ja tādi atrodas zemes ierīcības projekta teritorijā (skat. 6.3. un 6.4.2.apakšpunktus), izsniegtie nosacījumi zemes ierīcības projekta izstrādei;
- 5.6. Valsts institūciju un inženierkomunikāciju turētāju (skat. 6.4.punktu) atzinumi/skaņojumi zemes ierīcības projekta izstrādes atbilstībai normatīvajiem aktiem;
- 5.7. Citas prasības atbilstoši Noteikumiem Nr. 505.

6. Projekta izstrāde

- 6.1. Projekta izstrādātājs saņem nosacījumus no inženierkomunikāciju turētājiem, kuru komunikācijas atrodas projekta teritorijā.
- 6.2. Projekta izstrādātājs apkopo saņemtos priekšlikumus, izvērtējumus, nosacījumus un:
 - 6.2.1. ja nepieciešams, ierosina Domei precizēt zemes ierīcības projekta izstrādes nosacījumus;
 - 6.2.2. izstrādā zemes ierīcības projektu, ievērojot, ka:
 - 6.2.2.1. dokumentus noformē atbilstoši normatīvo aktu prasībām;
 - 6.2.2.2. saskaņo ar personām, kuru intereses skar projekta risinājumi (t.sk. ar kopīpašniekiem, ja tādi ir);
 - 6.2.2.3. īpašuma nosaukumu izmaiņas saskaņo ar Īpašumu pārvaldes nekustamo īpašumu speciālistu (tāl. 26126694).
 - 6.2.2.4. plānoto ceļu novietojumu jaunveidojamajās zemes vienībās saskaņo ar Attīstības un būvniecības pārvaldes būvinženieri (tāl. 20274403).
- 6.3. Pirms zemes ierīcības projekta skaņošanas 6.4.punktā noteiktajās institūcijās, izstrādātājs iesniedz izstrādāto zemes ierīcības projektu izskatīšanai Ķekavas novada pašvaldības (turpmāk – Pašvaldība) Attīstības un būvniecības pārvaldes teritorijas plānotājam (tāl. 26678026).
- 6.4. Izstrādāto zemes ierīcības projektu iesniedz:
 - 6.4.1. saskaņošanai – zemes ierīcības projekta teritorijā esošo inženierkomunikāciju turētājiem;
 - 6.4.2. saskaņošanai – citās valsts institūcijās, kuru intereses (atbilstoši Aizsargjoslu likumam un Teritorijas plānojumam) skar projekta risinājumi;
 - 6.4.3. reģistrēšanai – Pašvaldības topogrāfiskās datu bāzes uzturētājam Ķekavas novadā.
- 6.5. Projekta lietu izstrādātājs iesniedz apstiprināšanai Domē.

7. Projekta sastāvs un prasības projekta noformēšanai

- 7.1. Atbilstoši Noteikumu Nr. 505 “31. – 46. punktiem;
- 7.2. Digitālais grafiskais materiāls *.dgn vai *.dwg formātā.

Sēdes vadītājs: (*PARAKSTS) Juris Žilko

SĒDES PROTOKOLA PIELIKUMS Nr. ____

2023. gada 20. decembrī

protokols Nr. ____

LĒMUMS Nr. ____

Par zemes ierīcības projekta izstrādes uzsākšanu Rail Baltica projekta īstenošanai nekustamajā īpašumā “Dzērvenes”, Daugmales pagastā, Ķekavas novadā

Izskatot sabiedrības ar ierobežotu atbildību (turpmāk – SIA) “Eiropas dzelzceļa līnijas”, kas īsteno projekta “Eiropas standarta platuma 1435 mm dzelzceļa līnijas izbūve Rail Baltica koridorā caur Igauniju, Latviju un Lietuvu” (turpmāk – Rail Baltica) ieviešanu, 2023. gada 21. septembra iesniegumu Nr. 2.3.N/2023-2872 (reģistrēts Ķekavas novada pašvaldībā (turpmāk – Pašvaldība) 2023. gada 22. septembrī ar Nr. 1-6.1/23/5313) ar lūgumu atļaut uzsākt zemes ierīcības projekta izstrādi nekustamā īpašuma “Dzērvenes” (kadastra numurs 8056 001 0323) Daugmales pagastā, Ķekavas novadā sadalīšanai (turpmāk – Iecere), **Ķekavas novada dome konstatē:**

1. Ar Pašvaldības lēmumu administratīvā akta izdošanas termiņš pagarināts līdz 2024.gada 22. janvārim.
2. Saskaņā ar Daugmales pagasta zemesgrāmatas nodalījumu Nr. 100000588381 nekustamais īpašums “Dzērvenes” (kadastra numurs 8056 001 0323) Daugmales pagastā, Ķekavas novadā sastāv no zemes gabala 2000 m² platībā ar kadastra apzīmējumu 8056 001 0323 (turpmāk – Nekustamais īpašums). Īpašuma tiesība uz Nekustamo īpašumu nostiprināta Pašvaldībai.
3. Zemes ierīcības projekta izstrādes ierosinātājs nav Nekustamā īpašuma īpašnieks. Saskaņā ar Zemes ierīcības likuma 5. panta 4. punktu zemes ierīcības projektu [šeit: Iecere] ierosina valsts tiešās pārvaldes iestāde attiecībā uz nekustamo īpašumu, kuru paredzēts atsavināt sabiedrības vajadzībām.
4. Atbilstoši Valsts zemes dienesta Nekustamā īpašuma valsts kadastra informācijas sistēmas datiem:
 - 4.1. Nekustamā īpašuma lietošanas mērķis ir Individuālo dzīvojamo māju apbūve (NĪLM kods 0601) un Zeme, uz kuras galvenā saimnieciskā darbība ir lauksaimniecība (NĪLM kods 0101);
 - 4.2. Nekustamā īpašuma lietošanas veids: purvi.
5. Zemes ierīcības likuma 8. panta pirmās daļas 3. punkts noteic zemes ierīcības projekta nepieciešamību zemes vienību sadalīšanai, savukārt šā likuma 7. panta 1. punkts paredz zemes ierīcības projekta izstrādi, ievērojot vietējās pašvaldības teritorijas plānojumu.
6. Spēkā esošajā Ķekavas novada (administratīvai teritorijai līdz 01.07.2021.) teritorijas plānojumā Nekustamajam īpašumam noteikts:
 - 6.1. plānotā (atļautā) izmantošana - Mežu teritorija (M; minimālā jaunveidojamas zemes vienības platība – 2 ha), kā arī Dzelzceļa līnijas Rail Baltica transporta infrastruktūras attīstības teritorija (TIN71);
 - 6.2. aizsargjoslas u.c. aprobežojumi: purva aizsargjosla;
7. Nekustamais īpašums nerobežojas ar pašvaldības vai valsts autoceļu un Civillikumā noteiktajā kārtībā Nekustamajam īpašumam nav nodibināta ceļa servitūta tiesība piekļuvei pie pašvaldības vai valsts autoceļa, līdz ar to piekļuve nav nodrošināta.
8. Nekustamais īpašums atrodas ārpus ciemu teritorijām, līdz ar to šajā gadījumā uz to attiecināms Ministru kabineta 2013. gada 30. aprīļa noteikumu Nr. 240 “Vispārīgie

teritorijas plānošanas, izmantošanas un apbūves noteikumi” (turpmāk – Noteikumi Nr.240) 65. punkta nosacījums par minimālo jaunveidojamas zemes vienības platību (2ha) lauku teritorijās, ievērojot arī turpat noteiktos izņēmumus.

9. Ņemot vērā, ka Iecere ietilpst Rail Baltica ieviešanas ietvaros, jāņem vērā Noteikumu Nr. 240 11.1. apakšpunkts, saskaņā ar kuru prasības par zemes vienību minimālo platību nav attiecināmas, ja zemes vienība nepieciešama inženierbūvju vai publiskās infrastruktūras nodrošināšanai.

Pamatojoties uz:

- Administratīvā procesa likuma 55. panta 1. punktu;
- Zemes ierīcības likuma 5. panta 4. punktu, 7. panta 1. punktu, 8. panta pirmās daļas 3.punktu un 11. panta otro daļu;
- Zemes pārvaldības likuma 7. panta pirmo daļu;
- Ministru kabineta 2016. gada 2. augusta noteikumu Nr. 505 “Zemes ierīcības projekta izstrādes noteikumi” 11.1. un 11.2. apakšpunktu un 13. punktu;
- ņemot vērā Ķekavas novada domes Attīstības komitejas 2023. gada 13. decembra sēdes atzinumu,

Atklāti balsojot

ar --- balsīm „Par” (Deputātu uzvārdi),

„Pret” – ----, „Atturas” – ----,

Ķekavas novada dome NOLEMJ:

1. Atļaut uzsākt zemes ierīcības projekta izstrādi nekustamā īpašuma “Dzērvenes” (kadastra numurs 8056 001 0323) Daugmales pagastā, Ķekavas novadā, 0,2 ha platībā sadalīšanai saskaņā ar zemes ierīcības projekta izstrādes nosacījumiem Nr. Z-2023-88.
2. Apstiprināt zemes ierīcības projekta izstrādes nosacījumus Nr. Z-2023-88 (pielikums).
3. Izstrādātais zemes ierīcības projekts iesniedzams apstiprināšanai Ķekavas novada domē.
4. Uzdot Ķekavas novada pašvaldības Administratīvajai pārvaldei nosūtīt šo lēmumu SIA “Eiropas dzelzceļa līnijas” e-adresē: _DEFAULT@40103836785.

Administratīvais akts stājas spēkā ar brīdi, kad tas paziņots adresātam. Saskaņā ar Paziņošanas likuma 9. panta otro daļu dokuments, kas sūtīts pa elektronisko pastu, uzskatāms par paziņotu otrajā darba dienā pēc tā nosūtīšanas.

Atbilstoši Administratīvā procesa likuma 76. panta otrajai daļai un 188. panta otrajai daļai administratīvo aktu var pārsūdzēt Administratīvās rajona tiesas, Rīgas tiesu namā, Baldones ielā 1A, Rīgā, LV-1007, viena mēneša laikā no lēmuma spēkā stāšanās dienas.

Saskaņā ar Informācijas atklātības likuma 5. panta otrās daļas 4. punktu, par ierobežotas pieejamības informāciju uzskatāma informācija par fiziskas personas privāto dzīvi, līdz ar to, šajā lēmumā norādītie personas dati ir ierobežotas pieejamības informācija.

Personas datus Ķekavas novada pašvaldība apstrādāja, pamatojoties uz Eiropas Komisijas regulas 2016/679 "Par fizisku personu aizsardzību attiecībā uz personas datu apstrādi un šādu datu brīvu apriti un ar ko atceļ Direktīvu 95/46/EK" (Vispārīgā datu aizsardzības regula), 6. panta pirmās daļas (c) punktu - apstrāde ir vajadzīga, lai izpildītu uz pārzini attiecināmu juridisku pienākumu.

Sēdes vadītājs:

J. Žilko

ZEMES IERĪCĪBAS PROJEKTA IZSTRĀDES NOSACĪJUMI NR. Z-2023-88
nekustamā īpašuma “Dzērvenes” Daugmales pagastā, Ķekavas novadā
sadalīšanai

Zemes ierīcības projekts jāizstrādā saskaņā ar Zemes ierīcības likumu, Aizsargjoslu likumu, Zemes pārvaldības likumu, Ministru kabineta 2016. gada 2. augusta noteikumiem Nr. 505 “Zemes ierīcības projekta izstrādes noteikumi” (turpmāk – Noteikumi Nr. 505), Ministru kabineta 2013. gada 30. aprīļa noteikumiem Nr. 240 “Vispārīgie teritorijas plānošanas, izmantošanas un apbūves noteikumi” (turpmāk – Noteikumi Nr. 240), Ministru kabineta 2006. gada 20. jūnija noteikumiem Nr. 496 “Nekustamā īpašuma lietošanas mērķu klasifikācija un nekustamā īpašuma lietošanas mērķu noteikšanas un maiņas kārtība”, Ministru kabineta 2018. gada 4. septembra noteikumiem Nr. 558 “Dokumentu izstrādāšanas un noformēšanas kārtība” (turpmāk – Noteikumi Nr. 558) un spēkā esošo Ķekavas novada (administratīvai teritorijai līdz 01.07.2021.) teritorijas plānojumu (turpmāk – Teritorijas plānojums).

1. Projekta robežas

Izstrādājamā zemes ierīcības projekta robežas atbilst nekustamā īpašuma “Dzērvenes” (kadastra numurs 8056 001 0323) Daugmales pagastā, Ķekavas novadā, 0,2 ha platībā (turpmāk – Nekustamais īpašums) robežām.

2. Teritorijas plānotā (atļautā) izmantošana

Teritorijas plānojumā Nekustamajam īpašumam noteikta plānotā (atļautā) izmantošana: Mežu teritorija (M; minimālā jaunveidojamas zemes vienības platība – 2 ha), kā arī Dzelzceļa līnijas Rail Baltica transporta infrastruktūras attīstības teritorija (TIN71).

3. Projekta mērķis

- 3.1. Nekustamā īpašuma sadalīšana, atdalot Rail Baltica dzelzceļa infrastruktūras izbūvei nepieciešamo teritoriju.
- 3.2. Uz projektētajām zemes vienībām attiecināmo Teritorijas plānojumā un citos normatīvajos aktos noteikto, kā arī robežplānā attēloto un esošo Nekustamā īpašuma apgrūtinājumu precizēšana.

4. Projekta veidošanas nosacījumi

4.1. Projektēto zemes vienību:

- 4.1.1. platību precizēšana, tostarp ņemot vērā Noteikumu Nr. 240 11.1.apakšpunktu, saskaņā ar kuru prasības par zemes vienību minimālo platību nav attiecināmas, ja zemes vienība nepieciešama inženierbūvju vai publiskās infrastruktūras nodrošināšanai;
- 4.1.2. nekustamā īpašuma lietošanas mērķa priekšlikums;
- 4.1.3. adresācijas/nosaukumu priekšlikums (ja tiek veidotas jaunas vai tiek likvidētas zemes vienības), saskaņots ar Ķekavas novada pašvaldības (turpmāk – Pašvaldība) Īpašumu pārvaldes nekustamo īpašumu speciālistu (tālr. 29443439; e-pasta adrese: vaira.ozolina@kekava.lv);
- 4.1.4. piekļuves risinājums (jauns pievienojums Pašvaldības ielai/ceļam saskaņojams ar Pašvaldības Attīstības un būvniecības pārvaldes

būvinženieri (16. darbavieta, tālr. 20274403; e-pasta adrese: martins.sauva@kekava.lv).

4.2. Citi nosacījumi atbilstoši normatīvo aktu prasībām.

5. Projekta izstrādei nepieciešamie dati un dokumenti

- 5.1. Ķekavas novada domes (turpmāk – Dome) lēmums par zemes ierīcības projekta izstrādes uzsākšanu un zemes ierīcības projekta izstrādes nosacījumu apstiprināšanu.
- 5.2. Zemes ierīcības projekta izstrādes nosacījumi.
- 5.3. Teritorijas plānojums.
- 5.4. Valsts institūciju un inženierkomunikāciju turētāju - ja tādi atrodas zemes ierīcības projekta teritorijā (skat. 6.3.1. un 6.3.2. apakšpunktu) - izsniegtie nosacījumi zemes ierīcības projekta izstrādei (ja tādi ir sniegti).
- 5.5. Valsts institūciju un inženierkomunikāciju turētāju - ja tādi atrodas zemes ierīcības projekta teritorijā, (skat. 6.3. apakšpunktu) atzinumi/skaņojumi.
- 5.6. Citas prasības atbilstoši Noteikumiem Nr. 505.

6. Projekta izstrāde

- 6.1. Projekta izstrādātājs apkopo saņemtos priekšlikumus, izvērtējumus, nosacījumus un:
 - 6.1.1. ja nepieciešams, ierosina Domei precizēt darba uzdevumu;
 - 6.1.2. izstrādā zemes ierīcības projektu:
 - 6.1.2.1. projekta risinājumu veidojot uz zemes robežu plāna pamatnes. Papildus iespējams izmantot (savietojot ar zemes robežu plānu) kādu no pieejamajiem kartogrāfiskajiem materiāliem atbilstoši Noteikumu Nr. 505 34. punktam;
 - 6.1.2.2. katrai projektētajai zemes vienībai, kura ir apbūvēta, procentuāli norādot esošos apbūves rādītājus - apbūves blīvumu, apbūves intensitāti un brīvo teritoriju;
 - 6.1.2.3. noformējot dokumentus atbilstoši normatīvo aktu prasībām;
 - 6.1.2.4. saskaņojot ar personām, kuru intereses skar projekta risinājumi (t.sk. ar kopīpašniekiem, ja tādi ir).
- 6.2. Pirms zemes ierīcības projekta skaņošanas 6.3. apakšpunktā noteiktajās institūcijās izstrādātājs iesniedz izstrādāto zemes ierīcības projektu izskatīšanai Pašvaldības Attīstības un būvniecības pārvaldes teritorijas plānotājam (26. darbavieta, tālr.25636820; e-pasta adrese: novads@kekava.lv).
- 6.3. Izstrādātais zemes ierīcības projekts iesniedzams:
 - 6.3.1. saskaņošanai - zemes ierīcības projekta teritorijā un tai tuvumā esošo inženierkomunikāciju turētājiem (ja šo inženierkomunikāciju aizsargjoslas skar projektēto teritoriju);
 - 6.3.2. saskaņošanai - citās institūcijās, kuru intereses (atbilstoši Aizsargjoslu likumam, Noteikumiem Nr. 505 un Teritorijas plānojumam) skar projekta risinājumi;
 - 6.3.3. pēc zemes ierīcības projekta skaņošanas 6.3.1. un 6.3.2. apakšpunktā noteiktajās institūcijās izstrādātājs iesniedz izstrādāto zemes ierīcības projektu saskaņošanai Ķekavas novada būvvaldes inženierkomunikāciju piesaistes inženierim (44. un 45. darbavieta, tālr. 27301514; e-pasta adrese: novads@kekava.lv);
 - 6.3.4. reģistrēšanai - Pašvaldības datu bāzes uzturētājam (SIA "Mērniecības datu centrs", tālr. 67496833; www.mdc.lv).

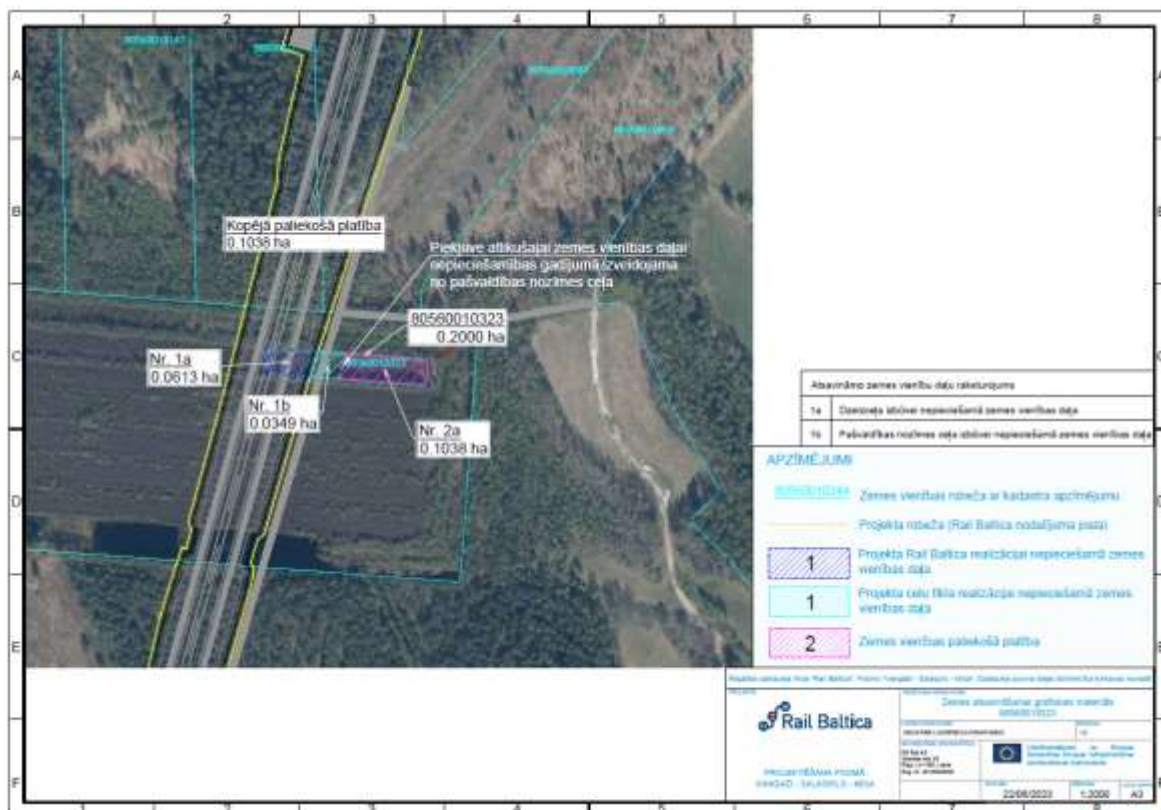
6.4. Projekta lietu izstrādātājs iesniedz apstiprināšanai Domē (e-pasta adrese: novads@kekava.lv).

7. **Projekta sastāvs un prasības projekta noformēšanai:** atbilstoši Noteikumu Nr. 505 31.-46. punktam un Noteikumiem Nr. 558, projekta sastāvā ietverot arī:

7.1. satura rādītāju;

7.2. projekta izstrādātāja licenci/sertifikātu zemes ierīcībā (kopiju).

8. **Plānotā sadales shēma** (saņemta Pašvaldībā kopā ar ierosinātāja iesniegumu)



Sēdes vadītājs:

J. Žilko

SĒDES PROTOKOLA PIELIKUMS

2023.gada __.decembrī

protokols Nr. __.

LĒMUMS Nr. __.

Par zemes ierīcības projekta apstiprināšanu nekustamajam īpašumam "Dzerši", Baldones pagastā

Izskatot SIA "Latvijasmernieks.lv" zemes ierīkotājas A.L. 2023.gada 16.novembra iesniegumu (reģistrēts Ķekavas novada pašvaldībā 2023.gada 16.novembrī ar reģ. Nr. 1-6.1/23/6616) ar lūgumu apstiprināt zemes ierīcības projektu nekustamajam īpašumam "Dzerši" (zemes vienībā ar kadastra apzīmējumu 80250020070), Baldones pagastā, Ķekavas novadā (turpmāk – Īpašums), **konstatēts:**

1. Zemes ierīcības projekta izstrādes mērķis ir zemes vienību sadalīšana projekta "Eiropas standarta platuma 1435 mm dzelzceļa līnijas izbūve "Rail Baltica" koridorā caur Igauniju, Latviju un Lietuvu" īstenošanai.
2. Saskaņā ar informāciju Baldones pagasta zemesgrāmatas nodalījumā Nr.100000302749 nekustamais īpašums "Dzerši", Baldones pagastā, Ķekavas novadā ar kadastra numuru 80250020070 sastāv no vienas zemes vienības ar kadastra apzīmējumu 80250020070 (32,4 ha). Zemes vienība nav apbūvēta. Īpašuma tiesība uz zemes vienību ir V.K..
3. Zemes ierīcības projekta izstrādes ierosinātais nav Īpašuma īpašnieks. Atbilstoši Zemes ierīcības likuma 5.panta 2.puntam zemes ierīcības projektu ierosina valsts tiešās pārvaldes iestāde attiecībā uz valstij piekritošo zemi, ja tas nepieciešams valsts vai sabiedrības interesēs. Par ierosinājumu tiek informēts attiecīgais zemes īpašnieks, ja zemes ierīcības projekts skar viņa īpašumā esošo zemi.
4. Zemes ierīcības projektu izstrādājusi SIA "Latvijasmernieks.lv" zemes ierīkotāja A.L. (Zemes ierīkotāja sertifikāta Nr. AA0173, izdots 2022.gada 9.maijā, derīgs līdz 2027.gada 8.maijam).
5. Zemes ierīcības projekta izstrāde uzsākta ar Ķekavas novada domes 2023.gada 9.augusta lēmumu Nr. 12 "Par zemes ierīcības projekta izstrādes uzsākšanu Rail Baltica projekta īstenošanai nekustamajā īpašumā "Dzerši", Baldones pagastā". Zemes ierīcības projekts izstrādāts saskaņā izstrādes nosacījumiem Nr. Z-2023-ABP-32.

Pamatojoties uz:

- Administratīvā procesa likuma 55.panta 1.punktu;
- Zemes ierīcības likuma 19.pantu;
- Ministru kabineta 2016.gada 2.augusta noteikumu Nr. 505 "Zemes ierīcības projekta izstrādes noteikumi" 26.punktu;
- Ministru kabineta 2006.gada 20.jūnija noteikumu Nr. 496 "Nekustamā īpašuma lietošanas mērķu klasifikācija un nekustamā īpašuma lietošanas mērķu noteikšanas un maiņas kārtība" 2.punktu, 16.1. un 17.7.apakšpunktu, 18.punktu.
- Ministru kabineta 2021.gada 29.jūnija noteikumu Nr. 455 "Adresācijas noteikumi" 2.9.apakšpunktu un 32.punktu;
- kā arī ņemot vērā Ķekavas novada domes Attīstības komitejas 2023.gada 13.decembra sēdes atzinumu,

Atklāti balsojot

Ķekavas novada dome NOLEMJ:

1. Apstiprināt zemes ierīkotājas A.L. izstrādāto un 2023.gada 16.novembra plkst. 16:41 elektroniski parakstīto zemes ierīcības projektu nekustamā īpašuma ar kadastra numuru 80250020070 "Dzerši", zemes vienībā ar kadastra apzīmējumu 80250020070, Baldones pagastā, Ķekavas novadā.
2. Zemes ierīcības projekta zemes vienību „1” ar kadastra apzīmējumu 80250020520 (31,9246 ha) saglabāt nekustamā īpašuma "Dzerši", Baldones pagastā sastāvā; zemes vienībai piešķirt nekustamā īpašuma lietošanas mērķi – "Zeme, uz kuras galvenā saimnieciskā darbība ir lauksaimniecība" (NĪLM kods - 0101).
3. Zemes ierīcības projekta zemes vienību „2” ar kadastra apzīmējumu 80250020521 (0,3098 ha) saglabāt nekustamā īpašuma "Dzerši", Baldones pagastā sastāvā; zemes vienībai piešķirt nekustamā īpašuma lietošanas mērķi – "Zeme dzelzceļa infrastruktūras zemes nodalījuma joslā un ceļu zemes nodalījuma joslā" (NĪLM kods - 1101).
4. Zemes ierīcības projekta zemes vienību „3” ar kadastra apzīmējumu 80250020522 (0,0265 ha) saglabāt nekustamā īpašuma "Dzerši", Baldones pagastā sastāvā; zemes vienībai piešķirt nekustamā īpašuma lietošanas mērķi – "Zeme dzelzceļa infrastruktūras zemes nodalījuma joslā un ceļu zemes nodalījuma joslā" (NĪLM kods - 1101).
5. Zemes ierīcības projekta zemes vienību „4” ar kadastra apzīmējumu 80250020523 (0,0334 ha) saglabāt nekustamā īpašuma "Dzerši", Baldones pagastā sastāvā; zemes vienībai piešķirt nekustamā īpašuma lietošanas mērķi – "Zeme dzelzceļa infrastruktūras zemes nodalījuma joslā un ceļu zemes nodalījuma joslā" (NĪLM kods - 1101).
6. Zemes ierīcības projekta zemes vienību „5” ar kadastra apzīmējumu 80250020524 (0,1057 ha) saglabāt nekustamā īpašuma "Dzerši", Baldones pagastā sastāvā; zemes vienībai piešķirt nekustamā īpašuma lietošanas mērķi – "Zeme dzelzceļa infrastruktūras zemes nodalījuma joslā un ceļu zemes nodalījuma joslā" (NĪLM kods - 1101).
7. Uzdot Ķekavas novada pašvaldības Administratīvajai pārvaldei nosūtīt šo lēmumu:
 - 7.1. SIA "Latvijasmernieks.lv" uz e-pastu: info@latvijasmernieks.lv;
 - 7.2. Valsts zemes dienestam uz elektronisko adresi: VZDKRN.

Administratīvais akts stājas spēkā ar brīdi, kad tas paziņots adresātam. Saskaņā ar Paziņošanas likuma 9.panta otro daļu dokuments, kas sūtīts pa elektronisko pastu, uzskatāms par paziņotu otrajā darba dienā pēc tā nosūtīšanas. Atbilstoši Administratīvā procesa likuma 76.panta otrajai daļai un 188.panta otrajai daļai administratīvo aktu var pārsūdzēt Administratīvās rajona tiesas, Rīgas tiesu namā, Baldones ielā 1A, Rīgā, LV-1007, viena mēneša laikā no lēmuma spēkā stāšanās dienas.

Saskaņā ar Informācijas atklātības likuma 5. panta otrās daļas 4. punktu, par ierobežotas pieejamības informāciju uzskatāma informācija par fiziskas personas privāto dzīvi, līdz ar to, šajā lēmumā norādītie personas dati ir ierobežotas pieejamības informācija.

Personas datus Ķekavas novada pašvaldība apstrādāja, pamatojoties uz Eiropas parlamenta un padomes regulas (ES) 2016/679 par fizisku personu aizsardzību attiecībā uz personas datu apstrādi un šādu datu brīvu apriti, ar ko ieceļ Direktīvu 95/46EK, 6.panta pirmās daļas (c) punktu - apstrāde ir vajadzīga, lai izpildītu uz pārzini attiecināmu juridisku pienākumu.

Sēdes vadītājs: (*PARAKSTS) Juris Žilko



ĶEKAVAS NOVADA DOME

Gaismas iela 19 k-9 -1, Ķekava, Ķekavas novads, LV-2123,
tālrunis 8488, 29467749; e-pasts: novads@kekava.lv

SĒDES PROTOKOLA PIELIKUMS

2023.gada __.decembrī

protokols Nr. __.

LĒMUMS Nr. __.

Par zemes ierīcības projekta apstiprināšanu nekustamajam īpašumam "Sūnas", Baldones pagastā

Izskatot SIA "Latvijasmernieks.lv" zemes ierīkotājas A.L. 2023.gada 16.novembra iesniegumu (reģistrēts Ķekavas novada pašvaldībā 2023.gada 16.novembrī ar reģ. Nr. 1-6.1/23/6614) ar lūgumu apstiprināt zemes ierīcības projektu nekustamajam īpašumam "Sūnas" (zemes vienībā ar kadastra apzīmējumu 80250110354), Baldones pagastā, Ķekavas novadā (turpmāk – Īpašums), **konstatēts:**

1. Zemes ierīcības projekta izstrādes mērķis ir zemes vienību sadalīšana projekta "Eiropas standarta platuma 1435 mm dzelzceļa līnijas izbūve "Rail Baltica" koridorā caur Igauniju, Latviju un Lietuvu" īstenošanai.
2. Saskaņā ar informāciju Baldones pagasta zemesgrāmatas nodalījumā Nr.100000500544 nekustamais īpašums "Sūnas", Baldones pagastā, Ķekavas novadā ar kadastra numuru 80250110137 sastāv no vienas zemes vienības ar kadastra apzīmējumu 80250110354 (1,25ha). Zemes vienība nav apbūvēta. Īpašuma tiesība uz zemes vienību ir V.B..
3. Zemes ierīcības projekta izstrādes ierosinātais nav Īpašuma īpašnieks. Atbilstoši Zemes ierīcības likuma 5.panta 2.puntam zemes ierīcības projektu ierosina valsts tiešās pārvaldes iestāde attiecībā uz valstij piekrītošo zemi, ja tas nepieciešams valsts vai sabiedrības interesēs. Par ierosinājumu tiek informēts attiecīgais zemes īpašnieks, ja zemes ierīcības projekts skar viņa īpašumā esošo zemi.
4. Zemes ierīcības projektu izstrādājusi SIA "Latvijasmernieks.lv" zemes ierīkotāja A.L. (Zemes ierīkotāja sertifikāta Nr. AA0173, izdots 2022.gada 9.maijā, derīgs līdz 2027.gada 8.maijam).
5. Zemes ierīcības projekta izstrāde uzsākta ar Ķekavas novada domes 2023.gada 9.augusta lēmumu Nr. 4 "Par zemes ierīcības projekta izstrādes uzsākšanu Rail Baltica projekta īstenošanai nekustamajā īpašumā "Sūnas", Baldones pagastā". Zemes ierīcības projekts izstrādāts saskaņā izstrādes nosacījumiem Nr. Z-2023-ABP-25.

Pamatojoties uz:

- Administratīvā procesa likuma 55.panta 1.punktu;
- Zemes ierīcības likuma 19.pantu;
- Ministru kabineta 2016.gada 2.augusta noteikumu Nr. 505 "Zemes ierīcības projekta izstrādes noteikumi" 26.punktu;
- Ministru kabineta 2006.gada 20.jūnija noteikumu Nr. 496 "Nekustamā īpašuma lietošanas mērķu klasifikācija un nekustamā īpašuma lietošanas mērķu noteikšanas un maiņas kārtība" 2.punktu, 16.1. un 17.7.apakšpunktu, 18.punktu.
- Ministru kabineta 2021.gada 29.jūnija noteikumu Nr. 455 "Adresācijas noteikumi" 2.9.apakšpunktu un 32.punktu;
- kā arī ņemot vērā Ķekavas novada domes Attīstības komitejas 2023.gada 13.decembra sēdes atzinumu,

***ŠIS DOKUMENTS IR ELEKTRONISKI PARAKSTĪTS AR
DROŠU ELEKTRONISKO PARAKSTU UN SATUR LAIKA ZĪMOGU.**

Atklāti balsojot

Ķekavas novada dome NOLEMJ:

1. Apstiprināt zemes ierīkotājas A.L. izstrādāto un 2023.gada 16.novembra plkst. 15:38 elektroniski parakstīto zemes ierīcības projektu nekustamā īpašuma ar kadastra numuru 80250110137 “Sūnas”, zemes vienībā ar kadastra apzīmējumu 80250110354, Baldones pagastā, Ķekavas novadā.
2. Zemes ierīcības projekta zemes vienību „1” ar kadastra apzīmējumu 80250110680 (1,1604 ha) saglabāt nekustamā īpašuma “Sūnas”, Baldones pagastā sastāvā; zemes vienībai piešķirt nekustamā īpašuma lietošanas mērķi – “Zeme, uz kuras galvenā saimnieciskā darbība ir mežsaimniecība” (NĪLM kods - 0201).
3. Zemes ierīcības projekta zemes vienību „2” ar kadastra apzīmējumu 80250110681 (0,0461 ha) saglabāt nekustamā īpašuma “Sūnas”, Baldones pagastā sastāvā; zemes vienībai piešķirt nekustamā īpašuma lietošanas mērķi – “Zeme dzelzceļa infrastruktūras zemes nodalījuma joslā un ceļu zemes nodalījuma joslā” (NĪLM kods - 1101).
4. Zemes ierīcības projekta zemes vienību „3” ar kadastra apzīmējumu 80250110682 (0,0435 ha) saglabāt nekustamā īpašuma “Sūnas”, Baldones pagastā sastāvā; zemes vienībai piešķirt nekustamā īpašuma lietošanas mērķi – “Zeme dzelzceļa infrastruktūras zemes nodalījuma joslā un ceļu zemes nodalījuma joslā” (NĪLM kods - 1101).
5. Uzdot Ķekavas novada pašvaldības Administratīvajai pārvaldei nosūtīt šo lēmumu:
 - 5.1. SIA “Latvijasmernieks.lv” uz e-pastu: info@latvijasmernieks.lv;
 - 5.2. Valsts zemes dienestam uz elektronisko adresi: VZDKRN.

Administratīvais akts stājas spēkā ar brīdi, kad tas paziņots adresātam. Saskaņā ar Paziņošanas likuma 9.panta otro daļu dokuments, kas sūtīts pa elektronisko pastu, uzskatāms par paziņotu otrajā darba dienā pēc tā nosūtīšanas. Atbilstoši Administratīvā procesa likuma 76.panta otrajai daļai un 188.panta otrajai daļai administratīvo aktu var pārsūdzēt Administratīvās rajona tiesas, Rīgas tiesu namā, Baldones ielā 1A, Rīgā, LV-1007, viena mēneša laikā no lēmuma spēkā stāšanās dienas.

Saskaņā ar Informācijas atklātības likuma 5. panta otrās daļas 4. punktu, par ierobežotas pieejamības informāciju uzskatāma informācija par fiziskas personas privāto dzīvi, līdz ar to, šajā lēmumā norādītie personas dati ir ierobežotas pieejamības informācija.

Personas datus Ķekavas novada pašvaldība apstrādāja, pamatojoties uz Eiropas parlamenta un padomes regulas (ES) 2016/679 par fizisku personu aizsardzību attiecībā uz personas datu apstrādi un šādu datu brīvu apriti, ar ko ieceļ Direktīvu 95/46EK, 6.panta pirmās daļas (c) punktu - apstrāde ir vajadzīga, lai izpildītu uz pārzini attiecināmu juridisku pienākumu.

Sēdes vadītājs: (*PARAKSTS) Juris Žilko

SĒDES PROTOKOLA PIELIKUMS Nr. ____

2023.gada 20.decembrī

protokols Nr. __

Lēmums Nr.

**Par zemes ierīcības projekta apstiprināšanu
nekustamā īpašuma “Pērkaiņi”, Ķekavas pagastā, Ķekavas novadā sadalei**

Izskatot SIA “Latvijasmernieks.lv” 2023.gada 16.novembra iesniegumu (reģistrēts Ķekavas novada pašvaldībā 2023.gada 16.novembrī ar lietvedības Nr.1-6.1/23/6605) ar lūgumu apstiprināt zemes ierīcības projektu nekustamā īpašuma “Pērkaiņi”, kadastra numurs 8070 012 0096, zemes vienības ar kadastra apzīmējumu 8070 012 0098, Ķekavas pagastā, Ķekavas novadā sadalei, **Ķekavas novada dome konstatē:**

1. Saskaņā ar informāciju Ķekavas pagasta zemesgrāmatas nodalījumā Nr. 868 nekustamais īpašums “Pērkaiņi”, kadastra numurs 8070 012 0096, Ķekavas pagastā, Ķekavas novadā sastāv no zemes vienības ar kadastra apzīmējumu 8070 012 0097 8.22 ha platībā, zemes vienības ar kadastra apzīmējumu 8070 012 0096 9.79 ha platībā zemes vienības ar kadastra apzīmējumu 8070 012 0098 10.68 ha platībā (turpmāk – Nekustamais īpašums). Īpašuma tiesības uz Nekustamo īpašumu nostiprinātas G.B..
2. Zemes ierīcības projekts Nekustamā īpašuma sadalei tiek izstrādāts, pamatojoties uz Ķekavas novada domes 2023. gada 19.jūlija lēmumu nr.15 “Par zemes ierīcības projekta uzsākšanu nekustamā īpašuma “Pērkaiņi”, Ķekavas pagastā, Ķekavas novadā sadalei”.
3. Zemes ierīcības projekta izstrādātājs ir zemes ierīkotāja A.L. (sertifikāts Nr. AA0173).
4. Zemes ierīcības projekts ir izstrādāts atbilstoši Ministru kabineta 2016.gada 8.augusta noteikumiem Nr. 505 “Zemes ierīcības projekta izstrādes noteikumi”.

Pamatojoties uz:

- Administratīvā procesa likuma 55.panta 1.punktu;
- Zemes ierīcības likuma 19.pantu;
- Ministru kabineta 2016.gada 2.augusta noteikumu Nr. 505 “Zemes ierīcības projekta izstrādes noteikumi” 26. un 28.punktu;
- Ministru kabineta 2006.gada 20.jūnija noteikumu Nr. 496 “Nekustamā īpašuma lietošanas mērķu klasifikācija un nekustamā īpašuma lietošanas mērķu noteikšanas un maiņas kārtība” 2.punktu, 17.7.apakšpunktu, 18.punktu.
- Ministru kabineta 2021.gada 29.jūnija noteikumu Nr. 455 “Adresācijas noteikumi” 2.9.apakšpunktu un 32.punktu;
- kā arī ņemot vērā Ķekavas novada domes Attīstības komitejas 2023.gada 13.decembra sēdes atzinumu,

Atklāti balsojot

ar balsīm “Par” (Deputātu uzvārdi),
“Pret”–, “Atturas” –,

Ķekavas novada dome NOLEMJ:

1. Apstiprināt zemes ierīkotājas A.L. (sertifikāts Nr. AA0173) izstrādāto, 2023.gada 16.novembrī plkst.11.04 elektroniski parakstīto, zemes ierīcības projektu nekustamā īpašuma “Pērkaiņi”, kadastra numurs 8070 012 0096, zemes vienības ar kadastra apzīmējumu 8070 012 0098, Ķekavas pagastā, Ķekavas novadā, sadalei.

2. Zemes vienībai Nr. 1 ar kadastra apzīmējumu 8070 012 0634 (zemes ierīcības projekta grafiskajā daļā atzīmēta ar Nr. 1) saglabāt nosaukumu: "Pērkaiņi", Ķekavas pagasts, Ķekavas novads, 10.04 ha platībā (zemesgabala platības pie uzmērīšanas var tikt precizētas).
3. Zemes vienībai Nr. 1 ar kadastra apzīmējumu 8070 012 0634 (zemes ierīcības projekta grafiskajā daļā atzīmēta ar Nr. 1) piešķirt nekustamā īpašuma lietošanas mērķi – zeme, uz kuras galvenā saimnieciskā darbība ir mežsaimniecība (NĪLM kods 0201) 10.04 ha platībā (zemesgabala platības pie uzmērīšanas var tikt precizētas).
4. Zemes vienībai Nr. 2 ar kadastra apzīmējumu 8070 012 0635 piešķirt nekustamā īpašuma lietošanas mērķi – zeme dzelzceļa infrastruktūras zemes nodalījuma joslā un ceļu zemes nodalījuma joslā (NĪLM kods 1101) 0.54 ha platībā (zemesgabala platības pie uzmērīšanas var tikt precizētas) un iekļaut nekustamā īpašuma "Pērkaiņi", Ķekavas pagasts, Ķekavas novads, sastāvā.
5. Uzdot Ķekavas novada pašvaldības Administratīvajai pārvaldei nosūtīt šo lēmumu:
 - 5.1. SIA "Latvijasmernieks.lv" uz e-pastu: info@latvijasmernieks.lv;
 - 5.2. Valsts zemes dienestam uz elektronisko adresi: VZDKRN.

Administratīvais akts stājas spēkā ar brīdi, kad tas paziņots adresātam. Saskaņā ar Paziņošanas likuma 9.panta otro daļu dokuments, kas sūtīts pa elektronisko pastu, uzskatāms par paziņotu otrajā darba dienā pēc tā nosūtīšanas. Atbilstoši Administratīvā procesa likuma 76.panta otrajai daļai un 188.panta otrajai daļai administratīvo aktu var pārsūdzēt Administratīvās rajona tiesas, Rīgas tiesu namā, Baldones ielā 1A, Rīgā, LV-1007, viena mēneša laikā no lēmuma spēkā stāšanās dienas.

Sēdes vadītājs

J. Žilko

2023. gada 20.decembrī

protokols Nr. ____

LĒMUMS Nr.

Par zemes ierīcības projekta izstrādes uzsākšanu nekustamā īpašuma Rakaru ielā 14, Krogsilā, Ķekavas pagastā, Ķekavas novadā sadalei

Izskatot A.D., J.V. un J.Š. 2023.gada 14.novembra iesniegumu (reģ. Nr. 1-6.1/23/6553) ar lūgumu atļaut uzsākt zemes ierīcības projekta izstrādi nekustamā īpašuma Rakaru ielā 14, kadastra numurs 8070 008 2465, Krogsilā, Ķekavas pagastā, Ķekavas novadā sadalei, **Ķekavas novada dome konstatē:**

1. Saskaņā ar informāciju Ķekavas pagasta zemesgrāmatas nodalījumā Nr. 100000188111 nekustamais īpašums Rakaru ielā 14, kadastra numurs 8070 008 2465, Krogsilā, Ķekavas pagastā, Ķekavas novadā, sastāv no zemes vienības ar kadastra apzīmējumu 8070 008 2465 0.4004 ha platībā (turpmāk – Nekustamais īpašums) un divģimeņu dzīvojamās mājas ar kadastra apzīmējumu 8070 008 2465 001. Īpašuma tiesības uz Nekustamo īpašumu nostiprinātas A.D., J.V. un J.Š..
2. Nekustamajam īpašumam ir piekļuve no pašvaldības nozīmes ielas.
3. Saskaņā ar Ķekavas novada teritorijas plānojumu (administratīvai teritorijai līdz 01.07.2021), kas apstiprināts ar Ķekavas novada domes 2023.gada 22.marta saistošajiem noteikumiem Nr. SN-TPD-2/2023 “Teritorijas izmantošanas un apbūves noteikumi un grafiskā daļa” (turpmāk – Teritorijas plānojums), Nekustamā īpašuma plānotā (atļautā) izmantošana noteikta Savrupmāju apbūves teritorija (DzS).
4. Teritorijas plānojuma Apbūves noteikumu 152.punkts nosaka minimālo jaunizveidojamā zemes gabala platību - 2500 kv.m., bet ja ir ierīkoti centralizētie ūdensapgādes un/vai saimnieciskās kanalizācijas tīkli, minimālā zemesgabala platība ir 2000 kv.m.
5. Saskaņā ar Teritorijas plānojumu noteikts apgrūtinājums - lidlauka šķēršļu ierobežošanas virsmas 5 km un 15 km rādiuss no lidlauka kontrolpunkta.
6. Zemes ierīcības likuma 5.panta 1.punkts noteic, ka zemes ierīcības projektu ierosina zemes īpašnieks vai vairāki īpašnieki attiecībā uz saviem īpašumiem vai būvju īpašnieki pēc saskaņošanas ar zemes īpašniekiem, ja būves atrodas uz svešas zemes un ir patstāvīgi īpašuma objekti.

Pamatojoties uz:

- Administratīvā procesa likuma 55.panta 1. punktu, 67.pantu,
- Zemes ierīcības likuma 5.panta 1.punktu, 7.panta 1.punktu un 8.panta pirmās daļas 3.punktu,
- Ministru kabineta 2016.gada 2.augusta noteikumu Nr. 505 “Zemes ierīcības projekta izstrādes noteikumi” 11.2 un 11.5.apakšpunktu, 13.punktu,
- kā arī ņemot vērā Ķekavas novada domes Attīstības komitejas 2023.gada 13.decembra sēdes atzinumu,

Atklāti balsojot

ar balsīm “Par” (Deputātu uzvārdi),

“Pret”–, “Atturas” –,

Ķekavas novada dome NOLEMJ:

1. Atļaut uzsākt zemes ierīcības projekta izstrādi nekustamā īpašuma Rakaru ielā 14, kadastra numurs 8070 008 2465, zemes vienības ar kadastra apzīmējumu 8070 008 2465, Krogsilā, Ķekavas pagastā, Ķekavas novadā, sadalei saskaņā ar zemes ierīcības projekta izstrādes nosacījumiem Nr. Z-2023-ABP-81.
2. Apstiprināt zemes ierīcības projekta izstrādes nosacījumus Nr. Z-2023-ABP-81 (pielikums).
3. Izstrādāto zemes ierīcības projektu iesniegt apstiprināšanai Ķekavas novada domē.
4. Uzdot Ķekavas novada pašvaldības Administratīvajai pārvaldei nosūtīt vai izsniegt šo lēmumu:
 - 4.1. A.D., e-pasts: andrejs.derbenevs@gmail.com;
 - 4.2. J.Š., e-pasts: staub@inbox.lv.

Administratīvais akts stājas spēkā ar brīdi, kad tas paziņots adresātam. Saskaņā ar Paziņošanas likuma 9.panta otro daļu dokuments, kas sūtīts pa elektronisko pastu, uzskatāms par paziņotu otrajā darba dienā pēc tā nosūtīšanas. Atbilstoši Administratīvā procesa likuma 76.panta otrajai daļai un 188.panta otrajai daļai administratīvo aktu var pārsūdzēt Administratīvās rajona tiesas, Rīgas tiesu namā, Baldones ielā 1A, Rīgā, LV-1007, viena mēneša laikā no lēmuma spēkā stāšanās dienas.

Saskaņā ar Informācijas atklātības likuma 5.panta otrās daļas 4.punktu, par ierobežotas pieejamības informāciju uzskatāma informācija par fiziskas personas privāto dzīvi, līdz ar to, šajā lēmumā norādītie personas dati ir ierobežotas pieejamības informācija.

Personas datus Ķekavas novada pašvaldība apstrādāja, pamatojoties uz Eiropas Komisijas regulas 2016/679 "Par fizisku personu aizsardzību attiecībā uz personas datu apstrādi un šādu datu brīvu apriti un ar ko atceļ Direktīvu 95/46/EK" (Vispārīgā datu aizsardzības regula), 6.panta pirmās daļas (c) punktu - apstrāde ir vajadzīga, lai izpildītu uz pārzini attiecināmu juridisku pienākumu.

Sēdes vadītājs:

J. Žilko

Pielikums

Ķekavas novada domes
2022.gada 20.decembra sēdes
lēmumam Nr. __. (protokols Nr. __.)

**Zemes ierīcības projekta izstrādes nosacījumi Nr. Z-2023-ABP-81
nekustamā īpašuma Rakaru ielā 14, kadastra numurs 8070 008 2465, Krogsilā, Ķekavas
pagastā, Ķekavas novadā, sadalei**

Zemes ierīcības projektu nepieciešams izstrādāt saskaņā ar Zemes ierīcības likumu, Ministru kabineta 2016.gada 2.augusta noteikumiem Nr. 505 “Zemes ierīcības projekta izstrādes noteikumi” (turpmāk – Noteikumi Nr. 505), Aizsargjoslu likumu, Ministru kabineta 2006.gada 20.jūnija noteikumiem Nr. 496 “Nekustamā īpašuma lietošanas mērķu klasifikācija un nekustamā īpašuma lietošanas mērķu noteikšanas un maiņas kārtība”, Ministru kabineta 2018.gada 4.septembra noteikumiem Nr. 558 “Dokumentu izstrādāšanas un noformēšanas kārtība” un Ķekavas novada teritorijas plānojumu (administratīvai teritorijai līdz 01.07.2021), kas apstiprināts ar Ķekavas novada domes 2023.gada 22.marta saistošajiem noteikumiem Nr. SN-TPD-2/2023 “Teritorijas izmantošanas un apbūves noteikumi un grafiskā daļa”.

1. Projekta robežas

Izstrādājamā zemes ierīcības projekta robežas atbilst nekustamā īpašuma Rakaru ielā 14, kadastra numurs 8070 008 2465, Krogsilā, Ķekavas pagastā, Ķekavas novadā, (turpmāk – Nekustamais īpašums) robežām.

2. Teritorijas plānotā (atļautā) izmantošana

7. Atbilstoši Ķekavas novada teritorijas plānojumam (administratīvai teritorijai līdz 01.07.2021), kas apstiprināts ar Ķekavas novada domes 2023.gada 22.marta saistošajiem noteikumiem Nr. SN-TPD-2/2023 “Teritorijas izmantošanas un apbūves noteikumi un grafiskā daļa” (turpmāk – Teritorijas plānojums), Nekustamā īpašuma plānotā (atļautā) izmantošana noteikta Savrupmāju apbūves teritorija (DzS).

3. Projekta mērķis

- 3.1. Nekustamā īpašuma sadale, minimālā zemesgabala platība 2000 kvadrātmetri
- 3.2. Precizēt apgrūtinājumus saskaņā ar robežplānu un esošajiem apgrūtinājumiem projektējamā teritorijā.

4. Projekta veidošanas nosacījumi

- 4.1. Nekustamā īpašuma sadale, atdalāmās apbūves zemes vienības minimālā platība 2000 kvadrātmetri
- 4.2. Precizēt apgrūtinājumus saskaņā ar robežplānu un esošajiem apgrūtinājumiem projektējamā teritorijā.
- 4.3. Projektētā robeža var šķērsot būvi, ja to ir iespējams sadalīt – projektam pievienot attiecīgās būvprojektēšanas jomas būvspeciālista atzinumu. Ja, sadalot būvi, nepieciešamas konstruktīvas izmaiņas, būves sadali veic pirms projekta apstiprināšanas. Zemes sadali plāno tā, lai projektētās zemes vienības robeža sakristu ar būves sadales līniju.
- 4.4. Pirms zemes ierīcības projekta iesniegšanas apstiprināšanai rakstiski saskaņot zemes ierīcības projektu ar nekustamā īpašuma Rakaru iela 14 kopīpašniekiem, kas norādīti Rīgas rajona tiesas Ķekavas pagasta zemesgrāmatas nodaļījumā Nr. 100000188111
- 4.5. Citi nosacījumi atbilstoši normatīvo aktu prasībām.

5. Projekta izstrādei nepieciešamie dati un dokumenti

- 5.1. Ķekavas novada domes lēmums par zemes ierīcības projekta izstrādes uzsākšanu un zemes ierīcības projekta izstrādes nosacījumu apstiprināšanu;
- 5.2. Zemes ierīcības projekta izstrādes nosacījumi zemes ierīcības projekta izstrādei;
- 5.3. Grafiskā daļa – projekta risinājums uz robežplāna, ietverot sadales vietu uz aktuāla Latvijas ģeodēziskajā koordinātu sistēmā LKS-92 un Latvijas normālo augstumu sistēmā LAS-2000,5 izstrādātas un aktualizētas augstas detalizācijas topogrāfiskā plāna pamatnes ar mēroga noteiktību 1:500, ar iekļautiem Nekustamā īpašuma valsts kadastra informācijas sistēmas datiem;
- 5.4. Teritorijas plānojums;
- 5.5. Valsts institūciju un inženierkomunikāciju turētāju – ja tādi atrodas zemes ierīcības projekta teritorijā (skat. 6.3. un 6.4.2.apakšpunktu), izsniegtie nosacījumi zemes ierīcības projekta izstrādei;
- 5.6. Valsts institūciju un inženierkomunikāciju turētāju (skat. 6.4.punktu) atzinumi/skaņojumi zemes ierīcības projekta izstrādes atbilstībai normatīvajiem aktiem;
- 5.7. Citas prasības atbilstoši Noteikumiem Nr.505.

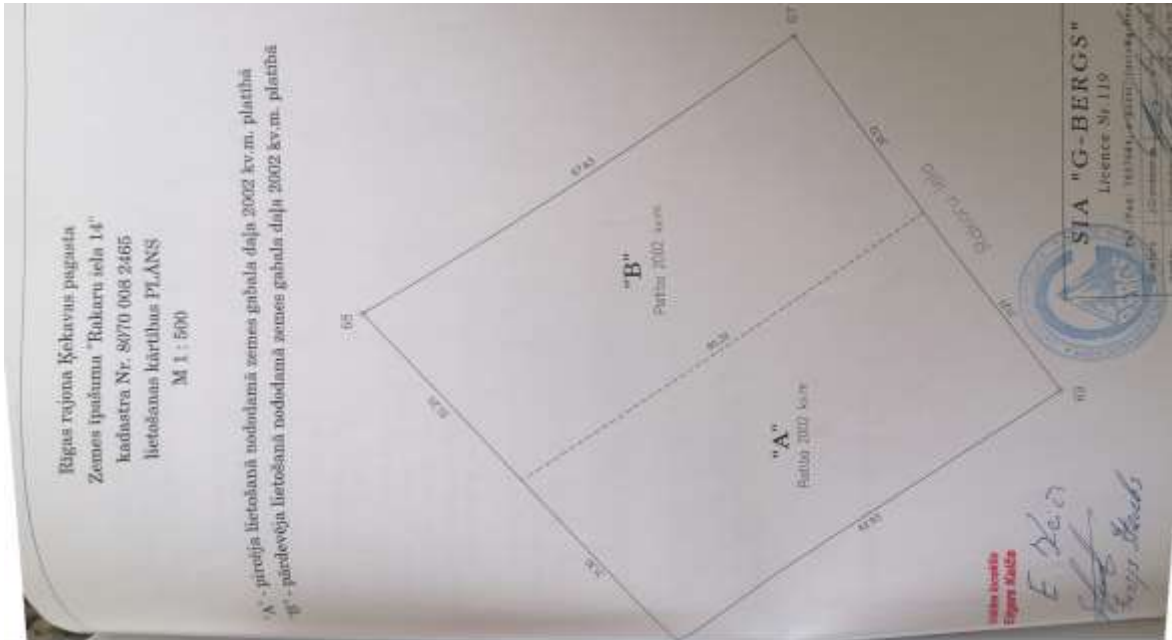
6. Projekta izstrāde

- 6.1. Projekta izstrādātājs saņem nosacījumus no inženierkomunikāciju turētājiem, kuru komunikācijas atrodas projekta teritorijā.
- 6.2. Projekta izstrādātājs apkopo saņemtos priekšlikumus, izvērtējumus, nosacījumus un:
 - 6.2.1. ja nepieciešams, ierosina Ķekavas novada domei precizēt zemes ierīcības projekta izstrādes nosacījumus;
 - 6.2.2. izstrādā zemes ierīcības projektu, ievērojot, ka:
 - 6.2.2.1. dokumentus noformē atbilstoši normatīvo aktu prasībām;
 - 6.2.2.2. saskaņo ar personām, kuru intereses skar projekta risinājumi (t.sk. ar kopīpašniekiem, ja tādi ir);
 - 6.2.2.3. saskaņo ar Ķekavas novada pašvaldības inženierkomunikāciju piesaistes inženieri (tāl. 27301514);
 - 6.2.2.4. adresācijas izmaiņas saskaņo ar Ķekavas novada pašvaldības Īpašumu pārvaldes speciālistiem (tāl. 29443439).
- 6.3. Pirms zemes ierīcības projekta skaņošanas 6.4.punktā noteiktajās institūcijās, izstrādātājs iesniedz izstrādāto zemes ierīcības projektu izskatīšanai Ķekavas novada pašvaldības Attīstības un būvniecības pārvaldē (52. darbvieta, tālr. 29822574).
- 6.4. Izstrādāto zemes ierīcības projektu iesniedz:
 - 6.4.1. saskaņošanai – zemes ierīcības projekta teritorijā esošo inženierkomunikāciju turētājiem;
 - 6.4.2. saskaņošanai – citās valsts institūcijās, kuru intereses (atbilstoši Aizsargjoslu likumam un Teritorijas plānojumam) skar projekta risinājumi.
 - 6.4.3. reģistrēšanai – Ķekavas novada pašvaldības topogrāfisko datu bāzes uzturētājam – SIA “Mērniecības datu centrs”.
- 6.5. Projekta lietu izstrādātājs iesniedz apstiprināšanai Ķekavas novada domē.

7. Projekta sastāvs un prasības projekta noformēšanai

- 7.1. Atbilstoši Noteikumu Nr. 505 31. – 46. punktiem;
- 7.2. Digitālais grafiskais materiāls *.dgn vai *.dwg formātā.

8. Grafiskais pielikums ar orientējošo sadales robežu



Sēdes vadītājs

J. Žilko

2023. gada 23.novembrī

protokols Nr. __

LĒMUMS Nr.**Par zemes ierīcības projekta izstrādes uzsākšanu nekustamā īpašuma “Oškalni”,
Katlakalnā, Ķekavas pagastā, Ķekavas novadā sadalei**

Izskatot I.K. 2023.gada 16.oktobra iesniegumu (reģ. Nr. 1-6.1/23/5884) ar lūgumu atļaut uzsākt zemes ierīcības projekta izstrādi nekustamā īpašuma “Oškalni”, kadastra numurs 8070 005 0005, Katlakalnā, Ķekavas pagastā, Ķekavas novadā sadalei, **Ķekavas novada dome konstatē:**

1. Saskaņā ar informāciju Ķekavas pagasta zemesgrāmatas nodalījumā Nr. 100000088806 nekustamais īpašums ”Oškalni”, kadastra numurs 8070 005 0005, Ķekavā, Ķekavas novadā, sastāv no zemes vienības ar kadastra apzīmējumu 8070 005 0005 0.4110 ha platībā (turpmāk – Nekustamais īpašums), dzīvojamās mājas ar kadastra apzīmējumu 8070 005 0005 001, nojumes ar kadastra apzīmējumu 8070 005 0005 004, kūts ar kadastra apzīmējumu 8070 005 0005 005. Īpašuma tiesības uz Nekustamo īpašumu nostiprinātas I.K..
2. Nekustamajam īpašumam ir piekļuve no pašvaldības nozīmes ielas.
3. Saskaņā ar Ķekavas novada teritorijas plānojumu (administratīvai teritorijai līdz 01.07.2021), kas apstiprināts ar Ķekavas novada domes 2023.gada 22.marta saistošajiem noteikumiem Nr. SN-TPD-2/2023 “Teritorijas izmantošanas un apbūves noteikumi un grafiskā daļa” (turpmāk – Teritorijas plānojums), Nekustamā īpašuma plānotā (atļautā) izmantošana noteikta Mazstāvu dzīvojamās apbūves teritorija (DzM).
4. Saskaņā ar Teritorijas plānojumu noteikts apgrūtinājums: lidlauka šķēršļu ierobežošanas virsmas 5 km un 15 km rādiuss no lidlauka kontrolpunkta.
5. Zemes ierīcības likuma 5.panta 1.punkts noteic, ka zemes ierīcības projektu ierosina zemes īpašnieks vai vairāki īpašnieki attiecībā uz saviem īpašumiem vai būvju īpašnieki pēc saskaņošanas ar zemes īpašniekiem, ja būves atrodas uz svešas zemes un ir patstāvīgi īpašuma objekti.

Pamatojoties uz:

- Administratīvā procesa likuma 55.panta 1. punktu, 67.pantu,
- Zemes ierīcības likuma 5.panta 1.punktu, 7.panta 1.punktu un 8.panta pirmās daļas 3.punktu,
- Ministru kabineta 2014. gada 30. aprīļa noteikumu Nr. 240 “Vispārīgie teritorijas plānošanas, izmantošanas un apbūves noteikumi” 12.punktu,
- Ministru kabineta 2016.gada 2.augusta noteikumu Nr. 505 “Zemes ierīcības projekta izstrādes noteikumi” 11.2 un 11.5.apakšpunktu, 13.punktu,
- kā arī ņemot vērā Ķekavas novada domes Attīstības komitejas 2023.gada 13.decembra sēdes atzinumu,

Atklāti balsojot

ar balsīm “Par” (Deputātu uzvārdi),
“Pret” –, “Atturas” –,

Ķekavas novada dome NOLEMJ:

1. Atļaut uzsākt zemes ierīcības projekta izstrādi nekustamā īpašuma "Oškalni", kadastra numurs 8070 005 0005, Katlakalnā, Ķekavas pagastā, Ķekavas novadā, sadalei saskaņā ar zemes ierīcības projekta izstrādes nosacījumiem Nr. Z-2023-ABP- 88.
2. Apstiprināt zemes ierīcības projekta izstrādes nosacījumus Nr. Z-2023-ABP-88 (pielikums).
3. Izstrādāto zemes ierīcības projektu iesniegt apstiprināšanai Ķekavas novada domē.
4. Uzdot Ķekavas novada pašvaldības Administratīvajai pārvaldei nosūtīt vai izsniegt šo lēmumu I.K. e-pasts: _

Administratīvais akts stājas spēkā ar brīdi, kad tas paziņots adresātam. Saskaņā ar Paziņošanas likuma 9.panta otro daļu dokuments, kas sūtīts pa elektronisko pastu, uzskatāms par paziņotu otrajā darba dienā pēc tā nosūtīšanas. Atbilstoši Administratīvā procesa likuma 76.panta otrajai daļai un 188.panta otrajai daļai administratīvo aktu var pārsūdzēt Administratīvās rajona tiesas, Rīgas tiesu namā, Baldones ielā 1A, Rīgā, LV-1007, viena mēneša laikā no lēmuma spēkā stāšanās dienas.

Saskaņā ar Informācijas atklātības likuma 5.panta otrās daļas 4.punktu, par ierobežotas pieejamības informāciju uzskatāma informācija par fiziskas personas privāto dzīvi, līdz ar to, šajā lēmumā norādītie personas dati ir ierobežotas pieejamības informācija.

Personas datus Ķekavas novada pašvaldība apstrādāja, pamatojoties uz Eiropas Komisijas regulas 2016/679 "Par fizisku personu aizsardzību attiecībā uz personas datu apstrādi un šādu datu brīvu apriti un ar ko atceļ Direktīvu 95/46/EK" (Vispārīgā datu aizsardzības regula), 6.panta pirmās daļas (c) punktu - apstrāde ir vajadzīga, lai izpildītu uz pārzini attiecināmu juridisku pienākumu.

Sēdes vadītājs:

J. Žilko

Pielikums

Ķekavas novada domes
2023.gada 20.decembra sēdes
lēmumam Nr. __. (protokols Nr. __.)

**Zemes ierīcības projekta izstrādes nosacījumi Nr. Z-2023-ABP-88
nekustamā īpašuma “Oškalni”, kadastra numurs 8070 005 0005, Katlakalnā, Ķekavas
pagastā, Ķekavas novadā, sadalei**

Zemes ierīcības projektu nepieciešams izstrādāt saskaņā ar Zemes ierīcības likumu, Ministru kabineta 2016.gada 2.augusta noteikumiem Nr. 505 “Zemes ierīcības projekta izstrādes noteikumi” (turpmāk – Noteikumi Nr. 505), Aizsargjoslu likumu, Ministru kabineta 2006.gada 20.jūnija noteikumiem Nr. 496 “Nekustamā īpašuma lietošanas mērķu klasifikācija un nekustamā īpašuma lietošanas mērķu noteikšanas un maiņas kārtība”, Ministru kabineta 2018.gada 4.septembra noteikumiem Nr. 558 “Dokumentu izstrādāšanas un noformēšanas kārtība” un Ķekavas novada teritorijas plānojumu (administratīvai teritorijai līdz 01.07.2021), kas apstiprināts ar Ķekavas novada domes 2023.gada 22.marta saistošajiem noteikumiem Nr. SN-TPD-2/2023 “Teritorijas izmantošanas un apbūves noteikumi un grafiskā daļa”.

1. Projekta robežas

Izstrādājamā zemes ierīcības projekta robežas atbilst nekustamā īpašuma “Oškalni”, kadastra numurs 8070 005 0005, Katlakalnā, Ķekavas pagastā, Ķekavas novadā sadalei, (turpmāk – Nekustamais īpašums) robežām.

2. Teritorijas plānotā (atļautā) izmantošana

Atbilstoši Ķekavas novada teritorijas plānojumam (administratīvai teritorijai līdz 01.07.2021), kas apstiprināts ar Ķekavas novada domes 2023.gada 22.marta saistošajiem noteikumiem Nr. SN-TPD-2/2023 “Teritorijas izmantošanas un apbūves noteikumi un grafiskā daļa” (turpmāk – Teritorijas plānojums), Nekustamā īpašuma funkcionālais zonējums noteikts daļā Mazstāvu dzīvojamās apbūves teritorija (DzM), daļā Transporta infrastruktūras teritorija (TR).

3. Projekta mērķis

- 3.1. Nekustamā īpašuma sadale.
- 3.2. Minimālā platība jaunveidojamiem zemesgabaliem, ievērojot Teritorijas plānojuma Apbūves noteikumus – 1200 kvadrātmetri.
- 3.3. Precizēt apgrūtinājumus saskaņā ar robežplānu un esošajiem apgrūtinājumiem projektējamā teritorijā.

4. Projekta veidošanas nosacījumi

- 4.1. Nekustamā īpašuma sadale.
- 4.2. Precizēt apgrūtinājumus saskaņā ar robežplānu un esošajiem apgrūtinājumiem projektējamā teritorijā.
- 4.3. Citi nosacījumi atbilstoši normatīvo aktu prasībām.

5. Projekta izstrādei nepieciešamie dati un dokumenti

- 5.1. Ķekavas novada domes lēmums par zemes ierīcības projekta izstrādes uzsākšanu un zemes ierīcības projekta izstrādes nosacījumu apstiprināšanu;
- 5.2. Zemes ierīcības projekta izstrādes nosacījumi zemes ierīcības projekta izstrādei;

- 5.3. Grafiskā daļa – projekta risinājums uz aktuālas Latvijas ģeodēziskajā koordinātu sistēmā LKS-92 un Latvijas normālo augstumu sistēmā LAS-2000,5 izstrādātas un aktualizētas augstas detalizācijas topogrāfiskā plāna pamatnes ar mēroga noteiktību 1:500, ar iekļautiem Nekustamā īpašuma valsts kadastra informācijas sistēmas datiem;
- 5.4. Teritorijas plānojums;
- 5.5. Valsts institūciju un inženierkomunikāciju turētāju – ja tādi atrodas zemes ierīcības projekta teritorijā (skat. 6.3. un 6.4.2.apakšpunktu), izsniegtie nosacījumi zemes ierīcības projekta izstrādei;
- 5.6. Valsts institūciju un inženierkomunikāciju turētāju (skat. 6.4.punktu) atzinumi/skaņojumi zemes ierīcības projekta izstrādes atbilstībai normatīvajiem aktiem;
- 5.7. Citas prasības atbilstoši Noteikumiem Nr.505.

6. Projekta izstrāde


- 6.1. Projekta izstrādātājs saņem nosacījumus no inženierkomunikāciju turētājiem, kuru komunikācijas atrodas projekta teritorijā.
- 6.2. Projekta izstrādātājs apkopo saņemtos priekšlikumus, izvērtējumus, nosacījumus un:
 - 6.2.1. ja nepieciešams, ierosina Ķekavas novada domei precizēt zemes ierīcības projekta izstrādes nosacījumus;
 - 6.2.2. izstrādā zemes ierīcības projektu, ievērojot, ka:
 - 6.2.2.1. dokumentus noformē atbilstoši normatīvo aktu prasībām;
 - 6.2.2.2. saskaņo ar personām, kuru intereses skar projekta risinājumi (t.sk. ar kopīpašniekiem, ja tādi ir);
 - 6.2.2.3. saskaņo ar Ķekavas novada pašvaldības inženierkomunikāciju piesaistes inženieri (tāl. 27301514);
 - 6.2.2.4. adresācijas izmaiņas saskaņo ar Ķekavas novada pašvaldības Īpašumu pārvaldes speciālistiem (tāl. 29443439).
- 6.3. Pirms zemes ierīcības projekta saskaņošanas 6.4.punktā noteiktajās institūcijās, izstrādātājs iesniedz izstrādāto zemes ierīcības projektu izskatīšanai Ķekavas novada pašvaldības Attīstības un būvniecības pārvaldē (28. darbavieta, tālr. 29822574).
- 6.4. Izstrādāto zemes ierīcības projektu iesniedz:
 - 6.4.1. saskaņošanai – zemes ierīcības projekta teritorijā esošo inženierkomunikāciju turētājiem;
 - 6.4.2. saskaņošanai – citās valsts institūcijās, kuru intereses (atbilstoši Aizsargjoslu likumam un Teritorijas plānojumam) skar projekta risinājumi.
 - 6.4.3. reģistrēšanai – Ķekavas novada pašvaldības topogrāfisko datu bāzes uzturētājam – SIA “Mērniecības datu centrs”.
- 6.5. Projekta lietu izstrādātājs iesniedz apstiprināšanai Ķekavas novada domē.

7. Projekta sastāvs un prasības projekta noformēšanai

- 7.1. Atbilstoši Noteikumu Nr. 505 31. – 46. punktiem;
- 7.2. Digitālais grafiskais materiāls *.dgn vai *.dwg formātā.

8. Grafiskais pielikums ar orientējošo sadales robežu



 Orientējošā sadales robeža

Sēdes vadītājs

J. Žilko

2023.gada 20.decembrī

Nr. ____

LĒMUMS Nr.**Par nekustamo īpašumu “Veckalni 166” un “Veckalni 167”, Dzērumos, Ķekavas pagastā, Ķekavas novadā, apvienošanu**

Izskatot I.L. pilnvarotās personas J.M. 2023.gada 21.novembra iesniegumu (saņemts un reģistrēts Ķekavas novada pašvaldībā ar lietvedības reģ. Nr. 1-6.1/23/6657) ar lūgumu atļaut apvienot nekustamos īpašumus “Veckalni 166”, kadastra numurs 8070 018 1313, “Veckalni 167”, kadastra numurs 8070 018 1422, izveidojot vienu nekustamo īpašumu, **Ķekavas novada dome konstatē:**

1. Atbilstoši informācijai Ķekavas pagasta zemesgrāmatas nodalījumā Nr. 100000588247 nekustamais īpašums “Veckalni 166”, kadastra numurs 8070 018 1313, Dzērumos, Ķekavas pagastā, Ķekavas novadā sastāv no zemes vienības ar kadastra apzīmējumu 8070 018 1313 0.0570 ha platībā. Īpašuma tiesība uz Nekustamo īpašumu ir nostiprināta I.L..
2. Atbilstoši informācijai Ķekavas pagasta zemesgrāmatas nodalījumā Nr. 2315 nekustamais īpašums “Veckalni 167”, kadastra numurs 8070 018 1422, Dzērumos, Ķekavas pagastā, Ķekavas novadā sastāv no zemes vienības ar kadastra apzīmējumu 8070 018 1422 0.0590 ha platībā un jaunbūves (dārza mājas) ar kadastra apzīmējumu 8070 018 1422 001. Īpašuma tiesība uz Nekustamo īpašumu ir nostiprināta I.L.. (turpmāk visi kopā – Nekustamie īpašumi).
3. Atbilstoši Ministru kabineta 2006.gada 20.jūnija noteikumu Nr. 496 “Nekustamā īpašuma lietošanas mērķu klasifikācija un nekustamā īpašuma lietošanas mērķu noteikšanas un maiņas kārtība” noteiktajai nekustamā īpašuma lietošanas mērķu (turpmāk – NĪLM) klasifikācijai un Valsts zemes dienesta Nekustamā īpašuma Valsts kadastra informācijas sistēmas datiem Nekustamo īpašumu lietošanas mērķis ir – individuālo dzīvojamo māju apbūve (NĪLM kods 0601).
4. Saskaņā ar Ķekavas novada teritorijas plānojumu (administratīvai teritorijai līdz 01.07.2021.), kas apstiprināts ar Ķekavas novada domes 2023.gada 22.marta saistošajiem noteikumiem Nr. SN-TPD-2/2023 “Teritorijas izmantošanas un apbūves noteikumi un grafiskā daļa” (turpmāk – Teritorijas plānojums) funkcionālais zonējums teritorijā, kurā atrodas Nekustamie īpašumi, ir daļā Savrupmāju dzīvojamās apbūves (DzS) apakšzonējums (DzS2), daļā Transporta infrastruktūras objektu teritorijas (TR). Nekustamie īpašumi atrodas Ķekavas pagasta Dzērumu ciema teritorijā, piekļuve nodrošināta no pašvaldības ielas.
5. Zemes ierīcības likuma 8.panta trešās daļas 2.punkts noteic, ka zemes ierīcības projekts nav izstrādājams, ja apvieno divas vai vairākas blakus esošas zemes vienības un par to ir pieņemts vietējās pašvaldības lēmums.

Pamatojoties uz:

- Zemes ierīcības likuma 8.panta trešās daļas 2.punktu;
- Ministru kabineta 2006.gada 20.jūnija noteikumu Nr. 496 “Nekustamā īpašuma lietošanas mērķu klasifikācija un nekustamā īpašuma lietošanas mērķu noteikšanas un maiņas kārtība” 16.1.apakšpunktu un 29.¹punktu;

- Ministru kabineta 2021.gada 29.jūnija noteikumu Nr. 455 "Adresācijas noteikumi" 2.10. apakšpunktu un 32.punktu;
- kā arī ņemot vērā Ķekavas novada domes Attīstības komitejas 2023.gada 13.decembra sēdes atzinumu,

Atklāti balsojot

ar balsīm "Par" (uzvārdi), "Pret" – , "Atturas" – ,

Ķekavas novada dome NOLEMJ:

1. Atļaut apvienot nekustamos īpašumus "Veckalni 166", kadastra numurs 8070 018 1313, "Veckalni 167", kadastra numurs 8070 018 1422, izveidojot vienu nekustamo īpašumu.
2. Apvienotajam nekustamajam īpašumam 0.1160 ha platībā piešķirt adresi : Veckalni 167, Dzērumi, Ķekavas pagasts, Ķekavas novads (adrešu klasifikatora kods 105371694).
3. Būvei ar kadastra apzīmējumu 8070 018 1422 001 saglabāt adresi : Veckalni 167, Dzērumi, Ķekavas pagasts, Ķekavas novads (adrešu klasifikatora kods 105371694).
4. Likvidēt adresi : Veckalni 166, Dzērumi, Ķekavas pagasts, Ķekavas novads, Dzērumi, Ķekavas pagasts, Ķekavas novads (adrešu klasifikatora kods 105371686).
5. Apvienotajam nekustamajam īpašumam piešķirt dalīto nekustamā īpašuma lietošanas mērķi – individuālo dzīvojamo māju apbūve (NĪLM kods 0601) 0.1110 ha platībā, zeme dzelzceļa infrastruktūras zemes nodalījuma joslā un ceļu zemes nodalījuma joslā (NĪLM kods 1101) 0.0050 ha platībā (zemesgabala platība pie kadastrālās uzmērīšanas var tikt precizēta).
6. Uzdot Ķekavas novada pašvaldības Administratīvajai pārvaldei nosūtīt šo lēmumu nekustamo īpašumu īpašnieces I.L. pilnrotājai personai J.M. uz e-pastu: _.

Atbilstoši Administratīvā procesa likuma 70. panta pirmajai un otrajai daļai, šis lēmums stājas spēkā ar brīdi, kad tas paziņots adresātam. Saskaņā ar Paziņošanas likuma 9. panta otro daļu, lēmums, kas sūtīts pa elektronisko pastu, uzskatāms par paziņotu otrajā darba dienā pēc tā nosūtīšanas. Atbilstoši Administratīvā procesa likuma 76. panta otrajai daļai un 188. panta otrajai daļai šo lēmumu var pārsūdzēt Administratīvās rajona tiesas Rīgas tiesu namā, Baldones ielā 1A, Rīgā, LV-1007, viena mēneša laikā no tā spēkā stāšanās dienas.

Saskaņā ar Informācijas atklātības likuma 5.panta otrās daļas 4.punktu, par ierobežotas pieejamības informāciju uzskatāma informācija par fiziskas personas privāto dzīvi, līdz ar to, šajā lēmumā norādītie personas dati ir ierobežotas pieejamības informācija.

Personas datus Ķekavas novada pašvaldība apstrādāja, pamatojoties uz Eiropas Komisijas regulas 2016/679 "Par fizisku personu aizsardzību attiecībā uz personas datu apstrādi un šādu datu brīvu apriti un ar ko atceļ Direktīvu 95/46/EK" (Vispārīgā datu aizsardzības regula), 6.panta pirmās daļas (c) punktu - apstrāde ir vajadzīga, lai izpildītu uz pārzini attiecināmu juridisku pienākumu.

Sēdes vadītājs

J. Žilko

Pielikums
 Ķekavas novada domes
 2023.gada 20.decembra sēdes
 lēmumam Nr. __. (protokols Nr. __.)

Veiktā darbība (adreses piešķiršana, maiņa, t.sk. adreses pieraksta formas precizēšana, likvidēšana vai esošās adreses saglabāšana)	Adresācijas objekts (viensēta, ēka, apbūvei paredzēta zemes vienība un telpu grupa)	Adresācijas objekta un, ja nepieciešams, ar to funkcionāli saistīto objektu kadastra apzīmējums, ja tāds ir	Adresācijas objekta esošā adrese, ja tāda ir	Esošā adresācijas objekta kods adrešu klasifikatorā, ja tāds ir	Adresācijas objekta jaunā adrese	Adresācijas objekta un, ja nepieciešams, ar to funkcionāli saistīto objektu jaunais kadastra apzīmējums, ja tāds ir	Cita informācija, ja tāda ir
1	2	3	4	5	6	7	8
<i>Piešķiršana</i>	<i>Apbūvei paredzēta zemes vienība</i>	8070 018 1422	Veckalni 167, Dzērumi, Ķekavas pagasts, Ķekavas novads.	105371694	Veckalni 167, Dzērumi, Ķekavas pagasts, Ķekavas novads.	-	-
<i>Likvidēšana</i>	<i>Apbūvei paredzēta zemes vienība</i>	8070 018 1313	Veckalni 166, Dzērumi, Ķekavas pagasts, Ķekavas novads.	105371686	-	-	-
<i>Saglabāšana</i>	<i>Būve</i>	8070 018	Veckalni 167, Dzērumi, Ķekavas pagasts, Ķekavas novads.	105371694			

2023.gada __.decembris

protokols Nr. __.

LĒMUMS Nr. __.**Par lokālpilnojumuma SN-TPD-3/2018 "Lokālpilnojumums, ar kuru groza Ķekavas novada Baložu pilsētas teritorijas plānojumumu 2008.-2020.gadam, dārzkopības kooperatīvās sabiedrības "Titurga", Baložos, Ķekavas novadā, teritorijas daļai" grozījumu izstrādes uzsākšanu**

Izskatot dārzkopības kooperatīvās sabiedrības „Titurga” teritorijā esošo atsevišķu nekustamo īpašumu īpašnieku priekšlikumu veikt izmaiņas "Lokālpilnojumums, ar kuru groza Ķekavas novada Baložu pilsētas teritorijas plānojumumu 2008.-2020.gadam, dārzkopības kooperatīvās sabiedrības "Titurga", Baložos, Ķekavas novadā, teritorijas daļai" (turpmāk- Lokālpilnojumums), paredzot alternatīvus risinājumus centralizēto ūdensvada un kanalizācijas izbūvei, kā arī iekļaut Lokālpilnojumuma grozījumu sastāvā priekšnosacījumus, kas ļautu realizēt Lokālpilnojumuma grozījumus bez detālpilnojumuma izstrādes, **Ķekavas novada dome konstatē:**

1. Saskaņā ar "Lokālpilnojumums, ar kuru groza Ķekavas novada Baložu pilsētas teritorijas plānojumumu 2008.-2020.gadam, dārzkopības kooperatīvās sabiedrības "Titurga", Baložos, Ķekavas novadā, teritorijas daļai" (apstiprināts ar Ķekavas novada domes 2018.gada 18.oktobra saistošajiem noteikumiem Nr. SN-TPD-3/2018. Teritorijas izmantošanas un apbūves noteikumiem Lokālpilnojumuma teritorijā funkcionālā zona ir noteikta – Savrupmāju apbūves teritorija (DzS5) un Transporta infrastruktūras teritorija (TR4).
2. 2023.gada 24. augusta Ķekavas novada domes finanšu komitejā izskatīts jautājums par Lokālpilnojumuma teritorijas attīstību, kurā atbalstīts priekšlikums- lokālpilnojumuma grozījumu izstrādes uzsākšanai, paredzot gan centrālos, gan lokālos kanalizācijas risinājumus.
3. Dārzkopības kooperatīvās sabiedrības „Titurga” teritorijā esošie nekustamie īpašumi atrodas Baložu pilsētas teritorijā, piekļuve tiem ir nodrošināta no pašvaldības ielām.
4. Daļa dārzkopības kooperatīvās sabiedrības „Titurga” teritorijā esošo nekustamo īpašumu īpašnieku izteikuši priekšlikumu veikt izmaiņas Lokālpilnojumumā paredzot alternatīvus risinājumus centralizēto ūdensvada un kanalizācijas izbūvei, kā arī iekļaut Lokālpilnojumuma grozījumu sastāvā priekšnosacījumus, kas ļautu realizēt Lokālpilnojumuma grozījumus bez detālpilnojumuma izstrādes.
5. Lokālpilnojumuma izmaiņas dārzkopības kooperatīvās sabiedrības „Titurga” teritorijas daļai ir pieļaujamas, ar lokālpilnojumumu veicot grozījumus. Lai paredzētu alternatīvus risinājumus centralizēto ūdensvada un kanalizācijas izbūvei, kā arī iekļaut Lokālpilnojumuma grozījumu sastāvā priekšnosacījumus, kas ļautu realizēt Lokālpilnojumuma grozījumus bez detālpilnojumuma izstrādes.
6. Lokālpilnojumuma grozījumi atbilst Ķekavas novada ilgtspējīgajai stratēģijai līdz 2030.gadam, 2021.gada aktualizācija (urbānās telpas tālākā attīstība; turpmāk – Stratēģija).
7. Teritorijas attīstības plānošanas likuma 24.panta otrā daļa noteic, ka pēc vietējās pašvaldības ilgtspējīgas attīstības stratēģijas spēkā stāšanās lokālpilnojumā var grozīt vietējās pašvaldības teritorijas plānojumumu, ciktāl lokālpilnojumums nav pretrunā ar vietējās pašvaldības ilgtspējīgas attīstības stratēģiju.
8. Ministru kabineta 2014.gada 14.oktobra noteikumu Nr. 628 „Noteikumi par pašvaldību teritorijas attīstības plānošanas dokumentiem” 33.punkts noteic, ka lokālpilnojumumu izstrādā, pamatojoties uz pašvaldības ilgtspējīgas attīstības stratēģiju, pašvaldības teritorijas plānojumumu un ņemot vērā normatīvos aktus par teritorijas plānošanu, izmantošanu un apbūvi noteiktās prasības, kā arī blakus esošo pašvaldību plānošanas dokumentus. Šo noteikumu 75.punkts

noteic, ka pašvaldības dome pieņem lēmumu par teritorijas plānojuma vai lokālplānojuma izstrādes uzsākšanu, apstiprina darba uzdevumu un izstrādes vadītāju.

Pamatojoties uz:

Teritorijas attīstības plānošanas likuma 13.panta trešo daļu, 24.panta pirmo un otro daļu, Ministru kabineta 2014.gada 14.oktobra noteikumu Nr.628 „Noteikumi par pašvaldību teritorijas attīstības plānošanas dokumentiem” 33., 41., 75., 76., 77. un 78.punktu,

Atklāti balsojot

ar balsīm „Par” – ,
„Pret” – , „Atturas” – ,

Ķekavas novada dome NOLEMJ:

- 1.1. Atļaut izstrādāt Lokālplānojuma grozījumus, saskaņā ar darba uzdevumu Nr. LP-2023-5 (1.pielikums);
- 1.2. Apstiprināt darba uzdevumu Nr. LP-2023-5 un noteikt lokālplānojuma teritorijas robežas atbilstoši darba uzdevumam Nr. LP-2023-5.
- 1.3. Apstiprināt par lokālplānojuma izstrādes vadītāju Ķekavas novada pašvaldības Telpiskās plānošanas daļas teritorijas plānotāju Gitu Rengarti.
- 1.4. Lokālplānojumu izstrādāt par Ķekavas novada pašvaldības budžeta līdzekļiem.

Sēdes vadītāja:

J.Žilko

DARBA UZDEVUMS NR. LP-2023-5
lokālplānojuma, “Lokālplānojums, ar kuru groza Ķekavas novada Baložu pilsētas teritorijas plānojumu 2008.-2020.gadam, dārzkopības kooperatīvās sabiedrības “Titurga”, Baložos, Ķekavas novadā, teritorijas daļai”

- 1. Lokālplānojumu izstrādā, pamatojoties uz:**
 - 1.1. Teritorijas attīstības plānošanas likumu;
 - 1.2. Aizsargjoslu likumu;
 - 1.3. Dokumentu juridiskā spēka likumu;
 - 1.4. Ministru kabineta 2014.gada 14.oktobra noteikumu Nr. 628 “Noteikumi par pašvaldību teritorijas attīstības plānošanas dokumentiem”;
 - 1.5. Ministru kabineta 2013.gada 30.aprīļa noteikumiem Nr. 240 “Vispārīgie teritorijas plānošanas, izmantošanas un apbūves noteikumi”;
 - 1.6. Ministru kabineta 2018.gada 4.septembra noteikumiem Nr. 558 “Dokumentu izstrādāšanas un noformēšanas kārtība”;
 - 1.7. Citiem spēkā esošajiem normatīvajiem aktiem;
 - 1.8. Ķekavas novada teritorijas plānojumu (administratīvai teritorijai līdz 01.07.2021.), kas apstiprināts ar Ķekavas novada domes 2023.gada 22.marta saistošajiem noteikumiem Nr. SN-TPD-2/2023 “Teritorijas izmantošanas un apbūves noteikumi un grafiskā daļa”.
- 2. Lokālplānojuma izstrādes mērķis -** paredzētu alternatīvus risinājumus centralizēto ūdensvada un kanalizācijas izbūvei, kā arī iekļaut Lokālplānojuma grozījumu sastāvā priekšnosacījumus, kas ļautu realizēt Lokālplānojuma grozījumus bez detālplānojuma izstrādes.
- 3. Lokālplānojuma teritorija -** Lokālplānojumu izstrādā dārzkopības kooperatīvās sabiedrības „Titurga” teritorijas daļai tās platībā, kas norādīta šā darba uzdevuma 8.punktā.
- 4. Lokālplānojuma izstrādes uzdevumi**
 - 4.1. Noteikt funkcionālās zonas “Savrupmāju apbūves teritorija” galvenajiem transporta koridoriem (ielas) noteikt funkcionālo zonu – “Transporta infrastruktūras teritorija” un sarkanās līnijas.
 - 4.2. Lokālplānojuma izstrāde:
 - 4.2.1. Paskaidrojuma rakstā iekļaut:
 - 4.2.1.1. lokālplānojuma izstrādes pamatojumu;
 - 4.2.1.2. lokālplānojuma atbilstību ilgtspējīgas attīstības stratēģijai;
 - 4.2.1.3. risinājumu aprakstu, kas ietver:
 - 4.2.1.3.1. izvērtējumu par esošo funkcionālo zonu atbilstību faktiskajai situācijai;
 - 4.2.1.3.2. lokālplānojuma un apkārtesošo teritoriju esošās situācijas raksturojumu, kas ietver faktisko teritorijas izmantošanu, pieejamās inženierkomunikācijas un aprūtinājumus;
 - 4.2.1.3.3. ieceres aprakstu un iespējamās ietekmes uz apkārtējām teritorijām;

4.2.1.3.4. lokālpārplānojuma risinājumus, kas iekļautu transporta un gājēju kustību, plānotās apbūves izvietojumu un teritorijas labiekārtojumu kā arī plānoto iedzīvotāju skaitu un satiksmes intensitāti.

4.2.1.3.5. nepieciešamos attēlus, shēmas, kas paskaidro augstākminēto.

4.2.2. Grafiskajā daļā attēlo:

4.2.2.1. funkcionālās zonas – Savrupmāju apbūves teritorija un Transporta infrastruktūras teritorija.

4.2.2.2. apgrūtinātās teritorijas;

4.2.2.3. sarkanās līnijas;

4.2.2.4. saglabājamo zaļo struktūru;

4.2.2.5. transporta un gājēju infrastruktūrai paredzētās teritorijas;

4.2.2.6. saglabājamo un plānoto apbūves apjoma novietojumu;

4.2.2.7. teritorijas attīstības kārtas;

4.2.2.8. ja nepieciešams, attēlo vēl citu informāciju atbilstoši Ministru kabineta noteikumiem par pašvaldību teritorijas plānošanas dokumentiem.

4.2.3. Teritorijas izmantošanas un apbūves noteikumos noteikt prasības teritorijas izmantošanai, apbūves parametrus u.c. prasības, kas nepieciešamamas plānotās apbūves nodrošināšanai.

4.2.3.1. Teritorijas izmantošanas un apbūves noteikumos noteikt:

4.2.3.1.1. apbūves maksimālais augstums līdz 2 stāviem;

4.2.3.1.2. maksimālais apbūves blīvums (%) 40%;

4.2.3.1.3. minimālā zemesgabala platība savrupmāju apbūvei – 400 kvadrātmetri;

4.2.3.1.4. veidot jaunus un saglabāt esošos ceļa pievienojumus pašvaldības ielai;

4.2.3.1.5. būvlaidi noteikt ne mazāku par 3m;

4.2.3.1.6. teritorijā paredzama lietus ūdens savākšanas sistēma/as;

4.2.3.1.7. teritorijas labiekārtojuma prasības (brauktuviņu un ietvju segums, apstādījumi, u.c.);

4.2.3.1.8. lokālpārplānojumu izstrādāt pietiekoši detalizēti, lai nav jāizstrādā detālpārplānojums;

4.3. Ierīkojot decentralizētās ūdens un kanalizācijas sistēmu, ņemt vērā:

4.3.1. vietējā ūdensapgāde – spice vai dziļurbums. Ja paredzēts dziļurbums virs 20m, saņemt atļauju atbilstoši normatīvo aktu prasībām;

4.3.2. izvēloties bioloģiskās notekūdeņu attīrīšanas iekārtas, jāievēro:

4.3.2.1. emitētajiem ūdeņiem attiecībā uz bioloģisko skābekļa patēriņu, ķīmisko skābekļa patēriņu un suspendētajām vielām, vismaz šādi parametri:

Nr. p.k.	Parametrs	Cilvēku ekvivalents	Koncentrācija vai attīrīšanas tehnoloģija	Piesārņojuma samazinājuma procenti	References analīzes metode
----------	-----------	---------------------	---	------------------------------------	----------------------------

1.	Bioķīmiskais skābekļa patēriņš (BSP ₅), ja temperatūra ir 20 °C (neveicot nitrifikāciju)	2000-10000	25 mg/l	70-90	Homogēns, nefiltrēts, nedekantēts paraugs. Izšķīdušo skābekli nosaka pirms un pēc piecu dienu inkubācijas perioda 20 °C ±1 °C temperatūrā, tumsā. Pievieno nitrifikācijas kavētāju
2.	Ķīmiskais skābekļa patēriņš (ĶSP)	2000-10000	125 mg/l	75	Homogēns, nefiltrēts, nedekantēts paraugs. Kālija dihromāta izmantošana
3.	Suspendētās vielas - kopējais daudzums	līdz 10000	mazāk nekā 35 mg/l	90	Raksturīgā parauga filtrēšana caur 0,45 μm filtra membrānu. Žāvēšana 105 °C temperatūrā un svēršana

4.3.3. piesārņojuma samazinājuma procentus nosaka, salīdzinot piesārņojošās vielas daudzumu attīrītajos notekūdeņos ar tās daudzumu attīrīšanas iekārtās ieplūstošajos notekūdeņos;

4.3.4. bioloģiskā skābekļa patēriņa (BSP₅) vietā var izmantot citus parametrus — kopējo organisko oglekli vai ķīmisko skābekļa patēriņu, ja starp bioloģiskā skābekļa patēriņa un minēto parametru vērtībām ir noteikta sakarība;

4.3.5. analizējot emisiju no nogulsnešanas dīķiem, paraugus filtrē. Suspendēto vielu kopējā koncentrācija nefiltrētajos ūdens paraugos nedrīkst pārsniegt 150 mg/l;

4.3.6. emitētajiem notekūdeņiem attiecībā un kopējo fosforu un kopējo slāpekli, vismaz šādi parametri:

Nr. p.k.	Parametri		Cilvēku ekvivalents	Koncentrācija vai attīrīšanas tehnoloģija	Samazinājuma procenti	References analīzes metode
1.	Kopējais fosfors (P _{kop})		2000-10000	atbilstoša attīrīšana	10-15	Molekulārās absorbcijas spektrofotometrija
2.	Kopējais slāpeklis (N _{kop})		2000-10000	atbilstoša attīrīšana	10-15	Molekulārās absorbcijas spektrofotometrija

4.3.7. kopējais slāpeklis (N_{kop}) ir organiskā slāpekļa un neorganiskā slāpekļa summa.

4.3.8. Nodrošināt iespēju ņemt paraugus no attīrīšanas iekārtas un attīrītajiem notekūdeņiem;

4.3.9. Ierīkot attīrīto notekūdeņu infiltrācijas lauku;

5. Institūcijas, no kurām saņemami nosacījumi, atzinumi vai saskaņojumi.

- 5.1. Valsts vides dienests;
- 5.2. A/S „Sadales tīkls”;
- 5.3. AS „Gasol”
- 5.4. SIA “Tet”;
- 5.5. Veselības inspekcija;
- 5.6. Latvijas Ģeotelpiskās informācijas aģentūra;
- 5.7. Dabas aizsardzības pārvalde;
- 5.8. Pašvaldības SIA „Baložu komunālā saimniecība”;
- 5.9. Baložu pilsētas pārvalde;
- 5.10. Valsts SIA “Zemkopības ministrijas nekustamie īpašumi” Zemgales reģiona meliorācijas nodaļa.

6. Lokālpilnojuma izstrādes materiāli:

- 6.1. Latvijas ģeodēziskā koordinātu sistēmā LAS-2000,5 izgatavota vai aktualizēta (ne vecāka par diviem gadiem) topogrāfijas ar mēroga noteiktību 1:500 ar iekļautu nekustamā īpašuma valsts kadastra reģistra informāciju;
- 6.2. Ķekavas novada teritorijas plānojumu (administratīvai teritorijai līdz 01.07.2021.), kas apstiprināts ar Ķekavas novada domes 2023.gada 22.marta saistošajiem noteikumiem Nr. SN-TPD-2/2023 “Teritorijas izmantošanas un apbūves noteikumi un grafiskā daļa”;
- 6.3. “Lokālpilnojums, ar kuru groza Ķekavas novada Baložu pilsētas teritorijas plānojumu 2008.-2020.gadam, dārzkopības kooperatīvās sabiedrības “Titurga”, Baložos, Ķekavas novadā, teritorijas daļai” (apstiprināts ar Ķekavas novada domes 2018.gada 18.oktobra saistošajiem noteikumiem Nr. SN-TPD-3/2018;
- 6.4. Ilgtspējīgas attīstības stratēģija;
- 6.5. Citi materiāli, ja nepieciešams.

7. Lokālpilnojuma izstrādes kārtība un sabiedrības iesaiste

- 7.1. Lokālpilnojuma izstrādes vadītājs publicē paziņojumus pašvaldības informatīvajā biļetenā „Ķekavas Novads”, Teritorijas attīstības plānošanas informācijas sistēmā (TAPIS) un pašvaldības tīmekļa vietnē www.kekavasnovads.lv katrā no lokālpilnojuma izstrādes posmiem pēc lēmumu pieņemšanas par:
 - 7.1.1. lokālpilnojuma izstrādes uzsākšanu;
 - 7.1.2. lokālpilnojuma projekta apstiprināšanu un publiskās apspriešanas uzsākšanu;
 - 7.1.3. lokālpilnojuma apstiprināšanu un saistošo noteikumu izdošanu (arī oficiālajā izdevumā „Latvijas Vēstnesis”).
- 7.2. Lokālpilnojuma izstrādātājs pieprasa un saņem institūciju nosacījumus un atzinumus.
- 7.3. Lokālpilnojuma izstrādātājs projekta redakcijas publiskajai apspriešanai izdrukas veidā iesniedz pašvaldībai izvietojumam tās telpās ne vēlāk kā 3 dienas pirms publiskās apspriešanas uzsākšanas.
- 7.4. Lokālpilnojuma izstrādātājs lokālpilnojuma teritorijā izvieto informācijas stendu (ne mazāku par A3 formātu) ar informāciju:
 - 7.4.1. par lokālpilnojuma izstrādes uzsākšanu;
 - 7.4.2. par lokālpilnojuma izstrādes mērķi;
 - 7.4.3. pašvaldības tīmekļa vietnes adresi, kur var iepazīties un sekot informācijai par lokālpilnojuma izstrādes gaitu.
- 7.5. Lokālpilnojuma izstrādātājs apkopo publiskās apspriešanas laikā saņemtos priekšlikumus un iesniedz tos lokālpilnojuma izstrādes vadītājam.
- 7.6. Pēc lokālpilnojuma stāšanās spēkā izstrādātājs lokālpilnojuma izstrādes vadītājam izdrukas veidā vienā eksemplārā iesniedz lokālpilnojuma projektu un pārskatu par lokālpilnojuma izstrādes procesu, papildus pievienojot grafisko daļu *dgn. vai *dwg. formātā.

8. Lokālpilnoījuma robežas



Lokālpilnoījuma robežas

Sēdes vadītājs

J.Žilko

SĒDES PROTOKOLA PIELIKUMS Nr. ____

2023.gada 20.decembrī

protokols Nr. __

Lēmums Nr.

**Par nekustamā īpašuma lietošanas mērķa noteikšanu nomas zemes vienības daļai
“Katlakalna kapi”, Katlakalnā, Ķekavas pagastā, Ķekavas novadā**

Izskatot SIA “GP Systems” 2023.gada 14.novembra iesniegumu (reģ.Nr. 1-6.1/23/6585) un zemes nomas un apbūves tiesību līgumu Nr. 14-9/23/68, kas noslēgts starp SIA “Latvijas mobilais telefons” un Ķekavas novada pašvaldību, kopsakarībā ar ar mērķi noteikt nekustamā īpašuma lietošanas mērķi iznomājamai zemes vienības daļai, kas atrodas nekustamā īpašuma “Katlakalna kapi”, kadastra numurs 8070 002 0287, zemes vienībā ar kadastra apzīmējumu 8070 002 0287, Katlakalnā, Ķekavas pagastā, Ķekavas novadā (turpmāk – Līgums), **konstatēts:**

1. Saskaņā ar Ķekavas pagasta zemesgrāmatas nodalījumu Nr. 100000176862 nekustamā īpašuma “Katlakalna kapi”, kadastra numurs 8070 002 0287, zemes vienības ar kadastra apzīmējumu 8070 002 0287, Katlakalnā, Ķekavas pagastā, Ķekavas novadā 10.95 ha platībā (turpmāk – Nekustamais īpašums) īpašuma tiesība nostiprināta Ķekavas novada pašvaldībai (turpmāk – Zemes īpašnieks).
2. Līgums paredz zemes vienības daļas ar platību 0.0400 ha iznomāšanu sekojošai izmantošanai – inženierbūves – elektronisko sakaru objekta (balsts vai torņa) izbūvei, tajā skaitā elektrības pieslēguma izveidei.
3. Līgumam klāt pievienots grafiskais pielikums ar iznomājamās zemes vienības daļas attēlojumu plānā.
4. Saskaņā ar Ķekavas novada teritorijas plānojumu (administratīvai teritorijai līdz 01.07.2021.), kas apstiprināts ar Ķekavas novada domes 2023.gada 22.marta saistošajiem noteikumiem Nr. SN-TPD-2/2023 “Teritorijas izmantošanas un apbūves noteikumi un grafiskā daļa” (turpmāk – Teritorijas plānojums) Nekustamajam īpašumam noteikts funkcionālais zonējums daļā Dabas un apstādījumu teritorija (DA), daļā Transporta infrastruktūras teritorijas (TR.)
5. Atbilstoši Nekustamā īpašuma valsts kadastra informācijas datiem Nekustamajam īpašumam nekustamā īpašuma lietošanas mērķis: kapsētu teritorijas un ar tām saistīto ceremoniālo ēku un krematoriju apbūve 10.95 ha platībā (NĪLM kods 0907).
6. Saskaņā ar Ministru kabineta 2006.gada 20.jūnija noteikumu Nr. 496 „Nekustamā īpašuma lietošanas mērķu klasifikācija un nekustamā īpašuma lietošanas mērķu noteikšanas un maiņas kārtība” (turpmāk – Noteikumi Nr.496) 16.1.apakšpunktu lietošanas mērķi nosaka, ja tiek izveidota jauna zemes vienības daļa un saskaņā ar šo noteikumu 18.punktu lietošanas mērķa noteikšanu var ierosināt arī pašvaldība.
7. Ņemot vērā iepriekš minēto, Nekustamā īpašuma iznomājamai zemei 0.0400 ha platībā saskaņā ar zemes vienības daļas robežu plānu nosakāms nekustamā īpašuma lietošanas mērķis atbilstoši Noteikumu Nr.496 otrajā pielikumā „Nekustamā īpašuma lietošanas mērķu klasifikācijas struktūra un paskaidrojumi” minētajam- ar maģistrālajām elektropārvades un sakaru līnijām un maģistrālajiem naftas, naftas produktu, ķīmisko produktu, gāzes un ūdens cauruļvadiem saistīto būvju, ūdens ņemšanas un notekūdeņu attīrīšanas būvju apbūve- zemei 0.0400 ha platībā (NĪLM kods 1201).

Pamatojoties uz:

- Administratīvā procesa likuma 55.panta 1. punktu;
- Paziņošanas likuma 8.panta pirmās daļas 1.punktu un otro daļu, 9.panta otro daļu;
- Nekustamā īpašuma valsts kadastra likuma 9.panta pirmās daļas 1.punktu;

- Ministru kabineta 2006.gada 20.jūnija noteikumu Nr. 496 „Nekustamā īpašuma lietošanas mērķu klasifikācija un nekustamā īpašuma lietošanas mērķu noteikšanas un maiņas kārtība” 2.2.apakšpunktu, 7.punktu, 16.1. un 18. punktu;
- un ņemot vērā Ķekavas novada domes Attīstības komitejas 2023.gada 13.decembra atzinumu.

Atklāti balsojot

ar balsīm “Par” (Deputātu uzvārdi),
 “Pret”–, “Atturas” –,

Ķekavas novada dome NOLEMJ:

1. Noteikt nekustamā īpašuma “Katlakalna kapi”, kadastra numurs 8070 002 0287, zemes vienības ar kadastra apzīmējumu 8070 002 0287, Katlakalnā, Ķekavas pagastā, Ķekavas novadā lietošanas mērķi nomas zemei: saskaņā ar zemes vienības daļas plānu – ar maģistrālajām elektropārvades un sakaru līnijām un maģistrālajiem naftas, naftas produktu, ķīmisko produktu, gāzes un ūdens cauruļvadiem saistīto būvju, ūdens ņemšanas un notekūdeņu attīrīšanas būvju apbūve - zemei 0.0400 ha platībā (NĪLM kods 1201)- novietojums pielikumā;
2. Nekustamā īpašuma “Katlakalna kapi”, kadastra numurs 8070 002 0287, zemes vienībai ar kadastra apzīmējumu 8070 002 0287, Katlakalnā, Ķekavas pagastā, Ķekavas novadā, 10.95 ha platībā piešķirt dalīto nekustamā īpašuma lietošanas mērķi ar tiem piekrītošajām platībām:
 - 2.1.ar maģistrālajām elektropārvades un sakaru līnijām un maģistrālajiem naftas, naftas produktu, ķīmisko produktu, gāzes un ūdens cauruļvadiem saistīto būvju, ūdens ņemšanas un notekūdeņu attīrīšanas būvju apbūve - zemei 0.0400 ha platībā (NĪLM kods 1201).
 - 2.2. kapsētu teritorijas un ar tām saistīto ceremoniālo ēku un krematoriju apbūve 10.91 ha platībā (NĪLM kods 0907).
3. Uzdot Administratīvajai daļai nosūtīt šo lēmumu :
 - 3.1. Valsts zemes dienestam uz elektronisko adresi: VZDKRN;
 - 3.2.SIA “GP Systems” uz epastu : harijs@gpsystems.lv.

Administratīvais akts stājas spēkā ar brīdi, kad tas paziņots adresātam. Saskaņā ar Paziņošanas likuma 8.panta pirmās daļas 1.punktu un otro daļu administratīvais akts uzskatāms par paziņotu astotajā dienā no dienas, kad tas iestādē reģistrēts kā nosūtāmais dokuments. Atbilstoši Paziņošanas likuma 9.panta otrajai daļai dokuments, kas sūtīts pa elektronisko pastu, uzskatāms par paziņotu otrajā darba dienā pēc tā nosūtīšanas. Atbilstoši Administratīvā procesa likuma 76.panta otrajai daļai administratīvo aktu var pārsūdzēt Administratīvās rajona tiesas, Rīgas tiesu namā, Baldones ielā 1A, Rīgā, LV-1007, viena mēneša laikā no tā spēkā stāšanās dienas.

Sēdes vadītājs

J. Žilko

SĒDES PROTOKOLA PIELIKUMS Nr. ____

2023.gada 20.decembrī

protokols Nr. __

Lēmums Nr.

**Par nekustamā īpašuma lietošanas mērķa noteikšanu nomas zemes vienības daļai
“Grantsbedres”, Ķekavas pagastā, Ķekavas novadā**

Izskatot SIA “GP Systems” 2023.gada 14.novembra iesniegumu (reģ.Nr. 1-6.1/23/6588) un zemes nomas un apbūves tiesību līgumu Nr. 14-9/23/69, kas noslēgts starp SIA “Latvijas mobilais telefons” un Ķekavas novada pašvaldību, kopsakarībā ar ar mērķi noteikt nekustamā īpašuma lietošanas mērķi iznomājamai zemes vienības daļai, kas atrodas nekustamā īpašuma “Grantsbedres”, kadastra numurs 8070 012 0287, zemes vienībā ar kadastra apzīmējumu 8070 012 0256, Ķekavas pagastā, Ķekavas novadā (turpmāk – Līgums), **konstatēts:**

1. Saskaņā ar Ķekavas pagasta zemesgrāmatas nodalījumu Nr. 100000068232 nekustamā īpašuma “Grantsbedres”, kadastra numurs 8070 012 0256, zemes vienības ar kadastra apzīmējumu 8070 012 0256, Ķekavas pagastā, Ķekavas novadā 3.05 ha platībā (turpmāk – Nekustamais īpašums) īpašuma tiesība nostiprināta Ķekavas novada pašvaldībai (turpmāk – Zemes īpašnieks).
2. Līgums paredz zemes vienības daļas ar platību 0.0400 ha iznomāšanu sekojošai izmantošanai – inženierbūves – elektronisko sakaru objekta (balsts vai torņa) izbūvei, tajā skaitā elektrības pieslēguma izveidei.
3. Līgumam klāt pievienots grafiskais pielikums ar iznomājamās zemes vienības daļas attēlojumu plānā.
4. Saskaņā ar Ķekavas novada teritorijas plānojumu (administratīvai teritorijai līdz 01.07.2021.), kas apstiprināts ar Ķekavas novada domes 2023.gada 22.marta saistošajiem noteikumiem Nr. SN-TPD-2/2023 “Teritorijas izmantošanas un apbūves noteikumi un grafiskā daļa” (turpmāk – Teritorijas plānojums) Nekustamajam īpašumam noteikts funkcionālais zonējums daļā Lauksaimniecības teritorija (L), daļā Transporta infrastruktūras teritorijas (TR.)
5. Atbilstoši Nekustamā īpašuma valsts kadastra informācijas datiem Nekustamajam īpašumam nekustamā īpašuma lietošanas mērķis: derīgo izrakteņu ieguves teritorijas 3.05 ha platībā (NĪLM kods 0401).
6. Saskaņā ar Ministru kabineta 2006.gada 20.jūnija noteikumu Nr. 496 „Nekustamā īpašuma lietošanas mērķu klasifikācija un nekustamā īpašuma lietošanas mērķu noteikšanas un maiņas kārtība” (turpmāk – Noteikumi Nr.496) 16.1.apakšpunktu lietošanas mērķi nosaka, ja tiek izveidota jauna zemes vienības daļa un saskaņā ar šo noteikumu 18.punktu lietošanas mērķa noteikšanu var ierosināt arī pašvaldība.
7. Ņemot vērā iepriekš minēto, Nekustamā īpašuma iznomājamai zemei 0.0400 ha platībā saskaņā ar zemes vienības daļas robežu plānu nosakāms nekustamā īpašuma lietošanas mērķis atbilstoši Noteikumu Nr.496 otrajā pielikumā „Nekustamā īpašuma lietošanas mērķu klasifikācijas struktūra un paskaidrojumi” minētajam - ar maģistrālajām elektropārvades un sakaru līnijām un maģistrālajiem naftas, naftas produktu, ķīmisko produktu, gāzes un ūdens cauruļvadiem saistīto būvju, ūdens ņemšanas un notekūdeņu attīrīšanas būvju apbūve- zemei 0.0400 ha platībā (NĪLM kods 1201).

Pamatojoties uz:

- Administratīvā procesa likuma 55.panta 1. punktu;
- Paziņošanas likuma 8.panta pirmās daļas 1.punktu un otro daļu, 9.panta otro daļu;
- Nekustamā īpašuma valsts kadastra likuma 9.panta pirmās daļas 1.punktu;

- Ministru kabineta 2006.gada 20.jūnija noteikumu Nr. 496 „Nekustamā īpašuma lietošanas mērķu klasifikācija un nekustamā īpašuma lietošanas mērķu noteikšanas un maiņas kārtība” 2.2.apakšpunktu, 7.punktu, 16.1. un 18. punktu;
- un ņemot vērā Ķekavas novada domes Attīstības komitejas 2023.gada 13.decembra atzinumu.

Atklāti balsojot

ar balsīm “Par” (Deputātu uzvārdi),
“Pret” –, “Atturas” –,

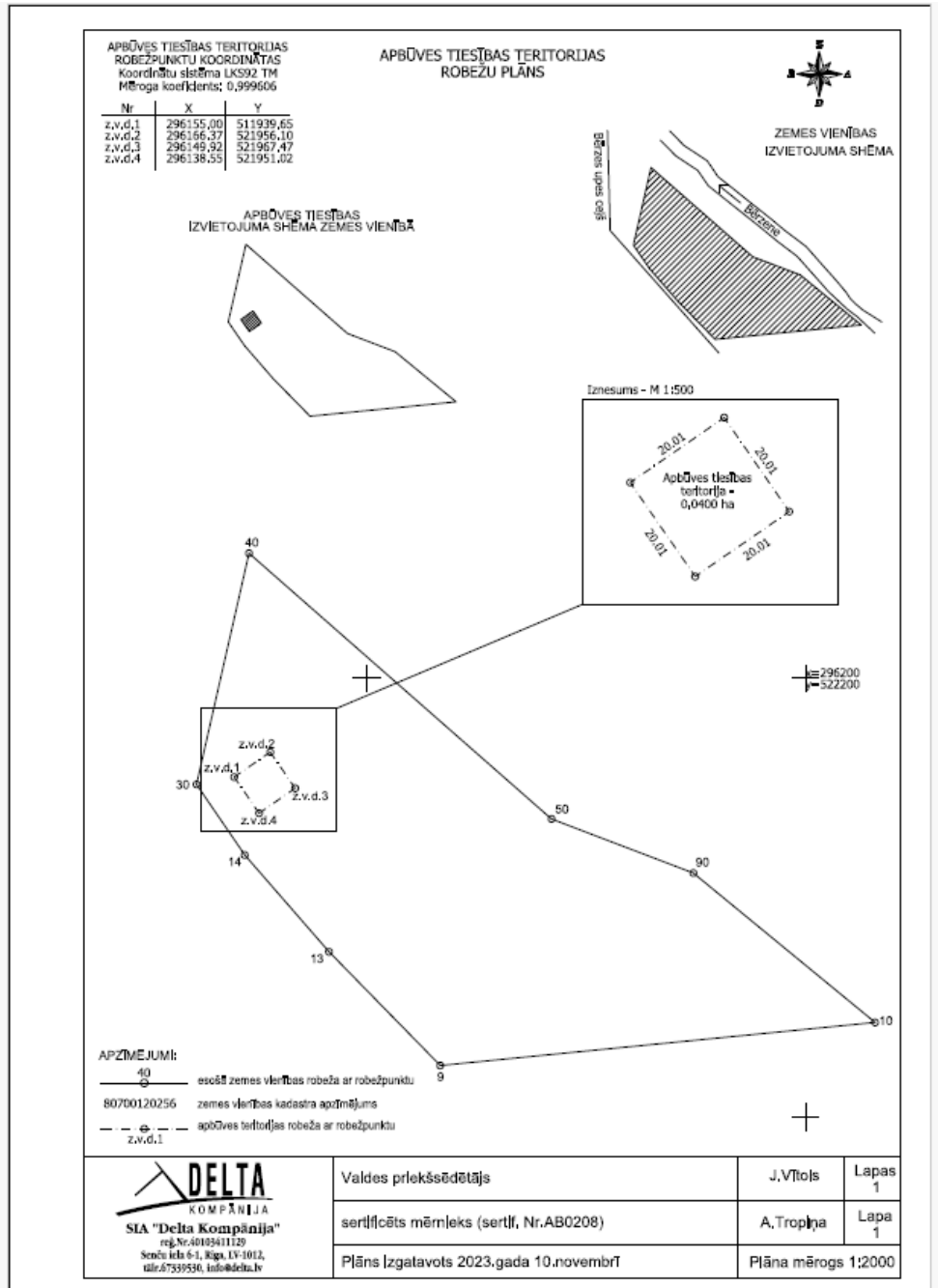
Ķekavas novada dome NOLEMJ:

1. Noteikt nekustamā īpašuma “Grantsbedres”, kadastra numurs 8070 012 0256, zemes vienības ar kadastra apzīmējumu 8070 012 0256, Ķekavas pagastā, Ķekavas novadā lietošanas mērķi nomas zemei: saskaņā ar zemes vienības daļas plānu – ar maģistrālajām elektropārvades un sakaru līnijām un maģistrālajiem naftas, naftas produktu, ķīmisko produktu, gāzes un ūdens cauruļvadiem saistīto būvju, ūdens ņemšanas un notekūdeņu attīrīšanas būvju apbūve - zemei 0.0400 ha platībā (NĪLM kods 1201) - novietojums pielikumā;
2. Nekustamā īpašuma “Grantsbedres”, kadastra numurs 8070 012 0256, zemes vienībai ar kadastra apzīmējumu 8070 002 0287, Ķekavas pagastā, Ķekavas novadā, 3.05 ha platībā piešķirt dalīto nekustamā īpašuma lietošanas mērķi ar tiem piekrītošajām platībām:
 - 2.1.ar maģistrālajām elektropārvades un sakaru līnijām un maģistrālajiem naftas, naftas produktu, ķīmisko produktu, gāzes un ūdens cauruļvadiem saistīto būvju, ūdens ņemšanas un notekūdeņu attīrīšanas būvju apbūve - zemei 0.0400 ha platībā (NĪLM kods 1201).
 - 2.2. Derīgo izrakteņu ieguves teritorijas - zemei 3.01 ha platībā (NĪLM kods 0401).
3. Uzdot Administratīvajai daļai nosūtīt šo lēmumu :
 - 3.1. Valsts zemes dienestam uz elektronisko adresi: VZDKRN;
 - 3.2.SIA “GP Systems” uz epastu : harijs@gpsystems.lv.

Administratīvais akts stājas spēkā ar brīdi, kad tas paziņots adresātam. Saskaņā ar Paziņošanas likuma 8.panta pirmās daļas 1.punktu un otro daļu administratīvais akts uzskatāms par paziņotu astotajā dienā no dienas, kad tas iestādē reģistrēts kā nosūtāmais dokuments. Atbilstoši Paziņošanas likuma 9.panta otrajai daļai dokuments, kas sūtīts pa elektronisko pastu, uzskatāms par paziņotu otrajā darba dienā pēc tā nosūtīšanas. Atbilstoši Administratīvā procesa likuma 76.panta otrajai daļai administratīvo aktu var pārsūdzēt Administratīvās rajona tiesas, Rīgas tiesu namā, Baldones ielā 1A, Rīgā, LV-1007, viena mēneša laikā no tā spēkā stāšanās dienas.

Sēdes vadītājs

J. Žilko



SĒDES PROTOKOLA PIELIKUMS Nr. ____

2023.gada 20.decembrī

protokols Nr. __

Lēmums Nr.

**Par nekustamā īpašuma lietošanas mērķa noteikšanu nomas zemes vienības daļai
nekustamajā īpašumā Baložu ielā 1, Baložos, Ķekavas novadā**

Izskatot SIA "GP Systems" 2023.gada 14.novembra iesniegumu (reģ.Nr. 1-6.1/23/6587) un zemes nomas un apbūves tiesību līgumu Nr. 14-9/23/70, kas noslēgts starp SIA "Latvijas mobilais telefons" un Ķekavas novada pašvaldību, kopsakarībā ar ar mērķi noteikt nekustamā īpašuma lietošanas mērķi iznomājamai zemes vienības daļai, kas atrodas nekustamā īpašumā Baložu ielā 1, kadastra numurs 8007 001 0306, zemes vienībā ar kadastra apzīmējumu 8007 001 0324, Ķekavas pagastā, Ķekavas novadā (turpmāk – Līgums), **konstatēts:**

1. Saskaņā ar Ķekavas pagasta zemesgrāmatas nodalījumu Nr. 10000017 723 nekustamā īpašuma Baložu ielā 1, kadastra numurs 8007 001 0306, zemes vienības ar kadastra apzīmējumu 8007 001 0324, Baložos, Ķekavas novadā 2.8073 ha platībā (turpmāk – Nekustamais īpašums) īpašuma tiesība nostiprināta Ķekavas novada pašvaldībai (turpmāk – Zemes īpašnieks).
2. Līgums paredz zemes vienības daļas ar platību 0.0400 ha iznomāšanu sekojošai izmantošanai – inženierbūves – elektronisko sakaru objekta (balsts vai torņa) izbūvei, tajā skaitā elektrības pieslēguma izveidei.
3. Līgumam klāt pievienots grafiskais pielikums ar iznomājamās zemes vienības daļas attēlojumu plānā.
4. Saskaņā ar Ķekavas novada teritorijas plānojumu (administratīvai teritorijai līdz 01.07.2021.), kas apstiprināts ar Ķekavas novada domes 2023.gada 22.marta saistošajiem noteikumiem Nr. SN-TPD-2/2023 "Teritorijas izmantošanas un apbūves noteikumi un grafiskā daļa" (turpmāk – Teritorijas plānojums) Nekustamajam īpašumam noteikts funkcionālais zonējums daļā Mežu teritorija (M), daļā Dabas un apstādījumu teritorija (DA), daļā Transporta infrastruktūras teritorijas (TR.)
5. Atbilstoši Nekustamā īpašuma valsts kadastra informācijas datiem Nekustamajam īpašumam nekustamā īpašuma lietošanas mērķis: dabas pamatnes, parki, zaļās zonas un citas rekreācijas nozīmes objektu teritorijas, ja tajās atļautā saimnieciskā darbība nav pieskaitāma pie kāda cita klasifikācijā norādīta lietošanas mērķa 2.8073 ha platībā (NĪLM kods 0501).
6. Saskaņā ar Ministru kabineta 2006.gada 20.jūnija noteikumu Nr. 496 „Nekustamā īpašuma lietošanas mērķu klasifikācija un nekustamā īpašuma lietošanas mērķu noteikšanas un maiņas kārtība” (turpmāk – Noteikumi Nr.496) 16.1.apakšpunktu lietošanas mērķi nosaka, ja tiek izveidota jauna zemes vienības daļa un saskaņā ar šo noteikumu 18.punktu lietošanas mērķa noteikšanu var ierosināt arī pašvaldība.
7. Ņemot vērā iepriekš minēto, Nekustamā īpašuma iznomājamai zemei 0.0400 ha platībā saskaņā ar zemes vienības daļas robežu plānu nosakāms nekustamā īpašuma lietošanas mērķis atbilstoši Noteikumu Nr.496 otrajā pielikumā „Nekustamā īpašuma lietošanas mērķu klasifikācijas struktūra un paskaidrojumi” minētajam - ar maģistrālajām elektropārvades un sakaru līnijām un maģistrālajiem naftas, naftas produktu, ķīmisko produktu, gāzes un ūdens cauruļvadiem saistīto būvju, ūdens ņemšanas un notekūdeņu attīrīšanas būvju apbūve- zemei 0.0400 ha platībā (NĪLM kods 1201).

Pamatojoties uz:

- Administratīvā procesa likuma 55.panta 1. punktu;
- Paziņošanas likuma 8.panta pirmās daļas 1.punktu un otro daļu, 9.panta otro daļu;

- Nekustamā īpašuma valsts kadastra likuma 9.panta pirmās daļas 1.punktu;
- Ministru kabineta 2006.gada 20.jūnija noteikumu Nr. 496 „Nekustamā īpašuma lietošanas mērķu klasifikācija un nekustamā īpašuma lietošanas mērķu noteikšanas un maiņas kārtība” 2.2.apakšpunktu, 7.punktu, 16.1. un 18. punktu;
- un ņemot vērā Ķekavas novada domes Attīstības komitejas 2023.gada 13.decembra atzinumu.

Atklāti balsojot

ar balsīm “Par” (Deputātu uzvārdi),
 “Pret”–, “Atturas” –,

Ķekavas novada dome NOLEMJ:

1. Noteikt nekustamā īpašuma Baložu ielā 1, kadastra numurs 8007 001 0306, zemes vienības ar kadastra apzīmējumu 8007 001 0306, Baložos, Ķekavas novadā lietošanas mērķi nomas zemei: saskaņā ar zemes vienības daļas plānu – ar maģistrālajām elektropārvades un sakaru līnijām un maģistrālajiem naftas, naftas produktu, ķīmisko produktu, gāzes un ūdens cauruļvadiem saistīto būvju, ūdens ņemšanas un notekūdeņu attīrīšanas būvju apbūve - zemei 0.0400 ha platībā (NĪLM kods 1201) - novietojums pielikumā;
2. Nekustamā īpašuma Baložu ielā 1, kadastra numurs 8007 001 0306, zemes vienībai ar kadastra apzīmējumu 8007 001 0306, Baložos, Ķekavas novadā, 2.8073 ha platībā piešķirt dalīto nekustamā īpašuma lietošanas mērķi ar tiem piekrītošajām platībām:
 - 2.1.ar maģistrālajām elektropārvades un sakaru līnijām un maģistrālajiem naftas, naftas produktu, ķīmisko produktu, gāzes un ūdens cauruļvadiem saistīto būvju, ūdens ņemšanas un notekūdeņu attīrīšanas būvju apbūve - zemei 0.0400 ha platībā (NĪLM kods 1201).
 - 2.2. dabas pamatnes, parki, zaļās zonas un citas rekreācijas nozīmes objektu teritorijas, ja tajās atļautā saimnieciskā darbība nav pieskaitāma pie kāda cita klasifikācijā norādīta lietošanas mērķa - zemei 2.7673 ha platībā (NĪLM kods 0501).
3. Uzdot Administratīvajai daļai nosūtīt šo lēmumu :
 - 3.1. Valsts zemes dienestam uz elektronisko adresi: VZDKRN;
 - 3.2.SIA “GP Systems” uz epastu : harijs@gpsystems.lv.

Administratīvais akts stājas spēkā ar brīdi, kad tas paziņots adresātam. Saskaņā ar Paziņošanas likuma 8.panta pirmās daļas 1.punktu un otro daļu administratīvais akts uzskatāms par paziņotu astotajā dienā no dienas, kad tas iestādē reģistrēts kā nosūtāmais dokuments. Atbilstoši Paziņošanas likuma 9.panta otrajai daļai dokuments, kas sūtīts pa elektronisko pastu, uzskatāms par paziņotu otrajā darba dienā pēc tā nosūtīšanas. Atbilstoši Administratīvā procesa likuma 76.panta otrajai daļai administratīvo aktu var pārsūdzēt Administratīvās rajona tiesas, Rīgas tiesu namā, Baldones ielā 1A, Rīgā, LV-1007, viena mēneša laikā no tā spēkā stāšanās dienas.

Sēdes vadītājs

J. Žilko



ĶEKAVAS NOVADA DOME

Gaismas iela 19 k-9-1, Ķekava, Ķekavas novads, LV-2123,
tālrunis 67935803, e-pasts: novads@kekava.lv

2023.gada _____

protokols Nr. ____

LĒMUMS Nr. ____

Par Ķekavas novada metodiskā kultūras centra statusa noteikšanu Ķekavas novada pašvaldības iestādes “Ķekavas novada centrālā administrācija” struktūrvienībai “Izglītības, kultūras un sporta pārvalde”

Izskatot jautājumu par Ķekavas novada metodiskā kultūras centra statusa noteikšanu Ķekavas novada pašvaldības iestādes “Ķekavas novada centrālā administrācija” struktūrvienībai “Izglītības, kultūras un sporta pārvalde”, turpmāk – pārvalde, **konstatēts:**

1. lai pašvaldības iestāde, kura īsteno kultūras aktivitātes, kvalificētos kā kultūras centrs, tai jāveic viena vai vairākas funkcijas, atbilstoši Kultūras centru likuma, turpmāk – KCL, 3.panta pirmajai daļai;
2. saskaņā ar KCL Pārejas noteikumu 3.punktu, pašvaldība līdz 2023.gada 31.decembrim, atbilstoši šā likuma 2. panta otrajā daļā noteiktajam, nodrošina vismaz vienam savā administratīvajā teritorijā esošam kultūras centram metodiskā kultūras centra statusu. Metodiskā kultūras centra funkcijas, kuras noteiktas KCL 3.panta ceturtajā daļā, īsteno papildus kultūras centra KCL 3.panta pirmajā daļā noteiktajām funkcijām, neatrauti no kultūras centra. Pašvaldības kultūras iestāde ir tiesīga iegūt Metodiskā kultūras centra statusu, ja savā darbībā nodrošina vismaz vienas funkcijas īstenošanu, atbilstoši KCL 3.panta pirmajai daļai, un visas KCL 3.panta ceturtajā daļā noteiktās funkcijas, kas ir:
 - 2.1. nodrošina informācijas un pieredzes apmaiņu starp kultūras centriem;
 - 2.2. sniedz konsultatīvu un metodisku palīdzību visiem attiecīgā novada kultūras centriem, koordinē un popularizē to darbu;
 - 2.3. nodrošina pašvaldības attīstības plānošanas dokumentos paredzēto uzdevumu pildīšanu savas kompetences ietvaros;
 - 2.4. organizē pasākumus, festivālus, izstādes, kā arī citas publiskas novada, valstspilsētas, nacionāla vai starptautiska līmeņa aktivitātes;
3. saskaņā ar KCL noteikto, metodiskais kultūras centrs veic savas funkcijas tikai kultūras centru darbības jomā;
4. metodiskā kultūras centra darbības pamatā ir sistēmiska atbalsta aktivitāšu kopums, ar kuru palīdzību kultūras centros tiek īstenotas diagnosticējošas, analītiskas, informatīvas, izglītojošas, koordinējošas pētnieciskas, u.c. darbības, kas pamatotas kultūrpolitikas un kultūras nozares teorētiskajās nostādnēs, kā arī praktiskā un inovatīvā domapmaiņā un pieredzē;
5. pārvaldei, pamatojoties uz tās nolikumu Nr.22/12, kuru 2022.gada 2.augustā ir apstiprinājusi Ķekavas novada pašvaldības izpilddirektore Jolanta Jansone, ir uzdots izpildīt šādus uzdevumus kultūras jomā:
 - 5.1. koordinēt un pārraudzīt pašvaldības kultūras iestāžu darbību un pasākumu organizēšanu novadā, kontrolēt piešķirto pašvaldības finanšu līdzekļu racionālu izmantošanu, izstrādāt priekšlikumus par nepieciešamajiem uzlabojumiem kultūras iestāžu darba uzlabošanai;
 - 5.2. izvērtēt un saskaņot kultūras iestāžu attīstības stratēģijas, darba un pasākuma plānus;
 - 5.3. izskatīt un virzīt apstiprināšanai domē pašvaldības kultūras iestāžu nolikumu projektus;
 - 5.4. īstenot valsts kultūrpolitiku novadā, sagatavot priekšlikumus kultūrpolitikas plānošanai novadā, noteikt pašvaldības prioritātes kultūras jomā;
 - 5.5. sekmēt kultūras dzīves norišu daudzveidību, tautas mākslas attīstību, profesionālās mākslas un mūzikas pieejamību;
 - 5.6. uzturēt latvisko kultūru un sekmēt citu tautu kultūras attīstību, veicinot kultūras mantojuma saglabāšanu un tā mērķtiecīguma izmantošanu;

- 5.7. veicināt un atbalstīt novada teritorijā nodibināto biedrību un nodibinājumu darbību kultūras jomā;
- 5.8. nodrošināt abpusēju informatīvo saikni starp valsts institūcijām un pašvaldību kultūras jomā;
- 5.9. sniegt organizatorisko atbalstu, gatavojoties republikas un novada nozīmes pasākumiem;
- 5.10. izstrādāt un sniegt priekšlikumus pašvaldības izpilddirektoram par kultūras iestāžu galvenās darbības virzieniem, tālākās attīstības perspektīvām novadā;
- 5.11. veidot un uzturēt kultūras informācijas apriti, koordinēt novada kultūras pasākumu kalendārā izstrādi un organizēt tā publiskošanu;
- 5.12. organizēt novada amatiermākslas kolektīvu skates, konkursus, festivālus un citus pasākumus kultūras jomā;
- 5.13. veikt organizatorisko darbu, gatavojoties Vispārējiem latviešu Dziesmu un Deju svētkiem, Latvijas skolu Jaunatnes Dziesmu un Deju svētkiem;
- 5.14. izstrādāt normatīvos aktus un citus dokumentus atbilstoši kompetencei kultūras sfērā;
- 5.15. organizēt kultūras jomai pašvaldības piešķirto finanšu līdzekļu sadali, kontrolēt līdzekļu racionālu izmantošanu.

Pamatojoties uz:

- Pašvaldību likuma 4.panta piekto daļu, 10.panta pirmās daļas pirmo teikumu, 19. un 21.punktu,
- Kultūras centru likuma 3.panta trešo daļu un Pārejas noteikumu 3.punktu,
- kā arī, ņemot vērā Ķekavas novada domes Izglītības, kultūras un sporta komitejas 2023.gada 13.decembra sēdes atzinumu,

Atklāti balsojot

ar __ balsīm “Par” (), “Pret” – nav, “Atturas” – nav,

Ķekavas novada dome NOLEMJ:

1. Noteikt Ķekavas novada metodiskā kultūras centra statusu Ķekavas novada pašvaldības iestādes “Ķekavas novada centrālā administrācija” struktūrvienībai “Izglītības, kultūras un sporta pārvalde”.
2. Uzdot Ķekavas novada pašvaldības izpilddirektoram veikt attiecīgus grozījumus Ķekavas novada pašvaldības iestādes “Ķekavas novada centrālā administrācija” struktūrvienības “Izglītības, kultūras un sporta pārvalde” nolikumā.
3. Uzdot Ķekavas novada pašvaldības iestādes “Ķekavas novada centrālā administrācija” struktūrvienībai “Izglītības, kultūras un sporta pārvalde” nodrošināt šī lēmuma nosūtīšanu Latvijas Nacionālajam kultūras centram.
4. Šis lēmums stājas spēkā ar tā pieņemšanas brīdi.

Sēdes vadītājs: (PARAKSTS*) J.Žilko

***ŠIS DOKUMENTS IR ELEKTRONISKI PARAKSTĪTS AR DROŠU ELEKTRONISKO PARAKSTU UN SATUR LAIKA ZĪMOGU.**



ĶEKAVAS NOVADA DOME

Gaismas iela 19 k-9-1, Ķekava, Ķekavas novads, LV-2123,
tālrunis 67935803, e-pasts: novads@kekava.lv

2023.gada 20.decembrī

protokols Nr. _____

LĒMUMS Nr. _____

Par Ķekavas novada pašvaldības saistošo noteikumu Nr. ___ “Par Ķekavas novada pašvaldības kultūras un mākslas finansiālo atbalstu un naudas balvām” apstiprināšanu

Izskatot jautājumu par Ķekavas novada pašvaldības saistošo noteikumu Nr. ___ “Par Ķekavas novada pašvaldības kultūras un mākslas finansiālo atbalstu un naudas balvām” apstiprināšanu, konstatēts, ka, saskaņā ar Pašvaldību likuma Pārejas noteikumu 6.punktu, domei līdz 2024.gada 30.jūnijam ir jāizvērtē uz likuma “Par pašvaldībām” normu pamata izdoto saistošo noteikumu atbilstību šim likumam un jāizdod jauni saistošie noteikumi atbilstoši šajā likumā ietvertajam pilnvarojumam, līdz ar ko, jāizdod jauni saistošie noteikumi par Ķekavas novada pašvaldības kultūras un mākslas finansiālo atbalstu un naudas balvām.

Pamatojoties uz:

- Pašvaldību likuma 4.panta pirmās daļas 5.punktu, 5.pantu, 10.panta pirmās daļas 1.punktu, 44.panta pirmo un otro daļu, 46.panta pirmo daļu, 47.panta pirmo daļu,
- kā arī, ņemot vērā Ķekavas novada domes Izglītības, kultūras un sporta komitejas 2023.gada 13.decembra sēdes atzinumu,

Atklāti balsojot

ar ___ balsīm “Par” (_____),
“Pret” – _____, “Atturas” – _____,

Ķekavas novada dome NOLEMJ:

1. Apstiprināt Ķekavas novada pašvaldības saistošos noteikumus Nr. ___ “Par Ķekavas novada pašvaldības kultūras un mākslas finansiālo atbalstu un naudas balvām” un to paskaidrojuma rakstu (pielikumā).
2. Saistošos noteikumus un to paskaidrojuma rakstu publicēt oficiālajā izdevumā “Latvijas Vēstnesis”.
3. Saistošos noteikumus, pēc to spēkā stāšanās, publicēt Ķekavas novada pašvaldības mājaslapā www.kekavasnovads.lv un nodrošināt saistošo noteikumu pieejamību Ķekavas novada pašvaldības administrācijas ēkā Ķekavā un Ķekavas novada pašvaldības pārvaldēs Baldonē, Baložos un Daugmalē.
4. Lēmums stājas spēkā ar tā pieņemšanas brīdi.

Domes priekšsēdētājs:

J. Žilko

Saistošie noteikumi Nr. _____

Par Ķekavas novada pašvaldības kultūras un mākslas finansiālo atbalstu un naudas balvām

*Izdoti saskaņā ar
Pašvaldību likuma 44.panta otro daļu*

I. Vispārīgie jautājumi

1. Šie noteikumi nosaka kārtību, kādā piešķir Ķekavas novada (turpmāk – novads) pašvaldības (turpmāk – pašvaldība) finansiālo atbalstu un naudas balvas novada kultūras iestāžu amatiermākslas kolektīviem, novada administratīvajā teritorijā reģistrētiem amatiermākslas kolektīviem, novadā deklarētiem individuāliem dalībniekiem par sasniegumiem savā jomā, finansiālo atbalstu kultūras un mākslas projektu organizēšanai novada administratīvajā teritorijā.

2. Pašvaldības kultūras un mākslas finansiālā atbalsta mērķis ir sekmēt novadā deklarēto iedzīvotāju ieinteresētību kultūras procesos, to popularizēšanu novada administratīvajā teritorijā, amatiermākslas kolektīvu radošo aktivitāti un dalību kultūras aktivitātēs Latvijā un ārvalstīs.

3. Finansiālo atbalstu piešķir:

3.1. dalībai konkursos, festivālos un meistarklasēs Latvijā un ārvalstīs;

3.2. mākslas projektu realizēšanai novada administratīvajā teritorijā.

4. Naudas balvas piešķir, lai publiski pateiktos to ieguvējiem par izciliem panākumiem kultūras un mākslas jomā.

5. Finansiālo atbalstu un naudas balvas piešķir, izvērtējot projekta nozīmi, lietderību un konkrētās personas vai kolektīva ieguldījumu kultūras un mākslas popularizēšanā novadā un sasniegtos rezultātus.

II. Finansiālais atbalsts dalībai konkursos, festivālos un meistarklasēs vai kultūras un mākslas projektu organizēšanai

6. Uz finansiālo atbalstu dalībai konkursos, festivālos, meistarklasēs šajos noteikumos noteiktajā kārtībā un apmērā ir tiesības pretendēt individuālajam mākslas jomas pārstāvim, ja tā deklarētā dzīvesvieta vismaz vienu gadu pirms atbalsta saņemšanas un kārtējā gada 1. janvāra pulksten 00:00 ir novada administratīvajā teritorijā, vai amatiermākslas kolektīvam, ja tā radošā darbība notiek un ir reģistrēta novada administratīvajā teritorijā vismaz vienu gadu pirms atbalsta saņemšanas, bet amatiermākslas kolektīvs nav pašvaldības iestādei piederošs, un vismaz 50 % amatiermākslas kolektīva dalībnieku dzīvesvieta ir deklarēta novada administratīvajā teritorijā vismaz vienu gadu pirms atbalsta saņemšanas un kārtējā gada 1. janvāra pulksten 00:00.

7. Finansiālais atbalsts paredzēts transporta izdevumu, dalības maksu, telpu nomas, apdrošināšanas un citu normatīvajos aktos pieļaujamu, ar konkursu, festivālu vai meistarklasi saistītu izdevumu segšanai.

8. Lai saņemtu finansiālu atbalstu dalībai festivālā, meistarklasē vai konkursā, pretendents iesniedz pašvaldībā:

8.1. fiziska persona – rakstisku iesniegumu, kurā norāda finansiālā atbalsta pretendenta datus: vārdu, uzvārdu, personas kodu, deklarētās dzīvesvietas adresi, e-pasta adresi, telefona numuru un kredītiestādes konta numuru;

8.2. amatiermākslas kolektīvs – rakstisku amatiermākslas kolektīva vadītāja iesniegumu, kolektīva nosaukumu, dalībnieku vārdus, uzvārdus, personas kodus, deklarētās dzīvesvietas adreses, vadītāja e-pasta adresi, telefona numuru un kredītiestādes konta numuru;

8.3. konkursa, festivāla vai meistarklases nosaukumu, mērķi, mērogu, norises vietu, laiku un izdevumu tāmi.

9. Finansiālā atbalsta apjomu nosaka, izvērtējot projekta kultūras vērtības un lietderības atbilstību novada iedzīvotāju interesēm. Finansiālo atbalstu kultūras un mākslas projektu organizēšanai var saņemt vienu reizi kārtējā gada budžeta ietvaros šādos gadījumos:

9.1. fiziska vai juridiska persona, kura piedalās un uzvar pašvaldības izsludinātajā konkursā;

9.2. fiziska vai juridiska persona, kas projekta idejas aprakstu, norisi un tāmi iesniegusi pēc savas iniciatīvas (piemēram, filmas uzņemšana, grāmatas izdošana, svētku pasākuma rīkošana).

10. Finansiālā atbalsta piešķiršanā ievēro līdzekļu piešķiršanas samērību – individuālam dalībniekam līdz EUR 300,00 (trīs simti *euro*), amatiermākslas kolektīva atbalstam līdz EUR 3000,00 (trīs tūkstoši *euro*) (līdz EUR 100,00 (viens simts *euro*) vienam dalībniekam), kultūras un mākslas projektiem līdz EUR 3000,00 (trīs tūkstoši *euro*).

11. Pašvaldības iestāžu amatiermākslas kolektīviem finansiālo atbalstu dalībai konkursos, festivālos, meistarklasēs plāno attiecīgās iestādes budžetā un tā piešķiršanu realizē attiecīgās iestādes vadītājs, ievērojot šajos noteikumos noteiktās prasības.

III. Naudas balvas par sasniegumiem starptautiskos konkursos

12. Lai saņemtu naudas balvu par sasniegumiem, dalībnieks vai viņa pārstāvis ne vēlāk kā vienu mēnesi pēc panākumu sasniegšanas iesniedz pašvaldībai:

12.1. fiziska persona – rakstisku iesniegumu par naudas balvas piešķiršanu un apliecinošus dokumentus par panākumiem konkursā, norādot balvas, pretendenta datus: vārdu, uzvārdu, personas kodu, deklarētās dzīvesvietas adresi un e-pasta adresi, telefona numuru un kredītiestādes konta numuru;

12.2. amatiermākslas kolektīvs, arī pašvaldības iestādēm piederošie, amatiermākslas kolektīva vai iestādes vadītāja rakstisku iesniegumu ar kolektīva nosaukumu, dalībnieku vārdiem, uzvārdiem, personas kodiem, deklarēto dzīvesvietu adresēm, kontaktāruņa numuriem;

12.3. konkursa nosaukumu, mērogu, norises vietu, laiku;

12.4. iesniegumam pievieno dokumentu kopijas, kas apliecina dalībnieka vai kolektīva sasniegumus, par kuriem lūdz naudas balvu (rezultātu protokola kopiju vai diploma kopiju).

13. Naudas balvu par konkrēto sasniegumu no pašvaldības līdzekļiem pretendents var saņemt tikai vienu reizi šo noteikumu ietvaros.

14. Naudas balvu fondu kārtējā gada apstiprinātā budžeta ietvaros plāno pašvaldības atbildīgā struktūrvienība.

15. Naudas balvu apmēru nosaka pašvaldības domes par kultūras un mākslas jautājumiem atbildīgā komiteja (turpmāk – komiteja), izvērtējot attiecīgos sasniegumus.

IV. Kārtība, kādā piešķir finansiālo atbalstu un naudas balvas

16. Iesniegumu un tam pievienotos dokumentus izskata komiteja kārtējā sēdē.

17. Komiteja piešķir finansējumu no budžetā apstiprinātās summas saskaņā ar šiem noteikumiem. Komitejai ir tiesības:

17.1. pārbaudīt iesniegumā norādītās ziņas un pieprasīt papildus informāciju;

17.2. neizskatīt iesniegumu par finansiālā atbalsta vai naudas balvas piešķiršanu un sniegt rakstisku atbildi iesnieguma iesniedzējam, ja:

17.2.1. iesniegumā nav norādītas visas nepieciešamās ziņas un nav pievienoti dokumenti, atbilstoši šiem noteikumiem;

17.2.2. iesniegumā norādītās ziņas ir nepatiesas;

17.3. nepiešķirt finansiālo atbalstu, ja pieteikums atzīts par nepieņemamu vai tas neatbilst pašvaldības interesēm.

18. Pēc komitejas lēmuma pieņemšanas finansiālo atbalstu (naudas balvu) pārskaita uz iesniegumā fiziskās vai juridiskās personas norādīto kredītiestādes kontu. Finansējumu kultūras un mākslas projektiem veic divos maksājumos – 80% no piešķirtās summas desmit darba dienu laikā pēc komitejas lēmuma un 20% piešķirtās summas desmit darba dienu laikā pēc projekta atskaites iesniegšanas.

V. Finansiālā atbalsta pretendenta (saņēmēja) pienākumi

19. Finansiālā atbalsta saņēmējs atskaitās par izlietotajiem finanšu līdzekļiem pašvaldībā ne vēlāk kā 1 (vienu) mēnesi pēc piešķirtā finansējuma izlietošanas, iesniedzot pašvaldībā rakstveida atskaiti (pielikums) ar attaisnojuma dokumentiem. Izpildi kontrolē pašvaldības atbildīgā struktūrvienība.

20. Gadījumā, ja finansiālā atbalsta pretendents (saņēmējs) nav piedalījies konkursā vai festivālā, vai konkurss vai festivāls nav noticis, tas piešķirto finansiālā atbalsta summu 10 (desmit) darba dienu laikā ieskaita atpakaļ pašvaldības kredītiestādes kontā.

VII. Noslēguma jautājums

21. Ar šo noteikumu spēkā stāšanos spēku zaudē pašvaldības 2021.gada 20.oktobra saistošie noteikumi Nr. 35/2021 “Par Ķekavas novada pašvaldības kultūras un mākslas finansiālo atbalstu un naudas balvām”.

Domes priekšsēdētājs: (PARAKSTS*) J. Žilko

PIELIKUMS

Ķekavas novada pašvaldības saistošajiem noteikumiem Nr. _____
 “Par Ķekavas novada pašvaldības kultūras un mākslas
 finansiālo atbalstu un naudas balvām”

**ATSKAITE
 PAR PIEŠĶIRTĀ FINANSĒJUMA IZLIETOJUMU**

Finansējuma saņēmējs: _____

Projekta nosaukums: _____

1. Ķekavas novada pašvaldības piešķirtie finanšu līdzekļi _____ EUR apmērā, ir izlietoti šādi:

Nr.p. k.	Projekta iesniegumā norādītās aktivitātes nosaukums	Izmaksu apliecinājošo dokumentu nosaukums (maksājuma uzdevuma Nr. vai kases izdevumu ordera Nr., izmaksas datums.) un izmaksas saņēmējs	Kopējās izmaksas (EUR)

2. Projekta saturiskā atskaite

- *norādīt projektā veiktās darbības;*
- *norādīt sasniegtos rezultātus;*
- *norādīt īstenotos publicitātes un sabiedrības informēšanas pasākumus, atskaitei pievienojot fotofiksācijas;*
- *u.c.*

3. Pielikumā attaisnojoši dokumenti uz _____ lapām.

Projekta vadītājs _____
 /vārds uzvārds/

 /paraksts/

Apstiprinu, ka Ķekavas novada pašvaldības pārskaitītie līdzekļi projekta realizācijas gaitā izlietoti atbilstoši Latvijas Republikas normatīvajiem tiesību aktiem un projektā paredzētajiem mērķiem. Ar projektu saistītā finanšu dokumentācija tiks saglabāta –

 (finansējuma saņēmēja nosaukums - organizācija)

 (adrese, tālrunis)

 (datums)

Atskaiti pieņēma Ķekavas novada pašvaldības darbinieks _____

(vārds uzvārds)

Atskaite apstiprināta /datums, paraksts/

Sēdes vadītājs: (PARAKSTS*) J.Žilko

***ŠIS DOKUMENTS IR ELEKTRONISKI PARAKSTĪTS AR DROŠU
ELEKTRONISKO PARAKSTU UN SATUR LAIKA ZĪMOGU.**

PASKAIDROJUMA RAKSTS

Ķekavas novada pašvaldības saistošajiem noteikumiem

“Par Ķekavas novada pašvaldības kultūras un mākslas finansiālo atbalstu un naudas balvām”

Paskaidrojuma raksta sadaļas un norādāmā informācija

1. Mērķis un nepieciešamības pamatojums:

Šo noteikumu izdošanas mērķis ir sekmēt novadā deklarēto iedzīvotāju ieinteresētību kultūras procesos, to popularizēšanu pašvaldības administratīvajā teritorijā un amatiermākslas kolektīvu radošo aktivitāti un dalību kultūras aktivitātēs Latvijā un ārvalstīs. Šie noteikumi nepieciešami tādēļ, lai noteiktu finansiālā atbalsta un naudas balvu piešķiršanas kārtību un atbalsta saņēmēju pienākumus.

2. Fiskālā ietekme un pašvaldības budžetu:

Plānotā projekta ietekme uz pašvaldības budžetu nemainās, proti, šo noteikumu pieņemšana nesamazinās vai nepalielinās plānoto pašvaldības budžeta ienākumu apjomu. Šo noteikumu izdošanas procesam nav nepieciešami papildus darbinieku vai administratīvie resursi.

Finansiālais atbalsts un naudas balvas ieplānojamas un izmaksājamas no pašvaldības budžeta līdzekļiem – pārējie kultūras un sporta pasākumi. Provizoriski varētu sastādīt 45 000 EUR gadā no pašvaldības budžeta.

Ķekavas novada mākslas, mūzikas, sporta skolas audzēkņi līdzfinansējumu vai naudas balvas saņem, atbilstoši attiecīgo iestāžu nolikumiem.

3. Sociālā ietekme, ietekme uz vidi, iedzīvotāju veselību, uzņēmējdarbības vidi pašvaldības teritorijā, kā arī uz konkurenci:

Novada iedzīvotāju aktivitāšu sekmēšana un atbalstīšana veicinās jaunu iedzīvotāju un uzņēmēju piesaisti novadam ar pozitīvu vidi.

4. Ietekme uz administratīvajām procedūrām un to izmaksām:

Šos noteikumus publicē pašvaldības oficiālajā interneta vietnē www.kekava.lv, oficiālajā izdevumā "Latvijas Vēstnesis" un tie ir pieejami pašvaldības administrācijas ēkā Ķekavā un pašvaldības pārvaldēs Baldonē, Baložos un Daugmalē.

Institūcija, kurā persona var vērsties šo noteikumu piemērošanā, ir Ķekavas novada pašvaldība.

Administratīvajām procedūrām nav paredzētas papildus izmaksas.

Galvenie šo noteikumu pieņemšanas un realizācijas procedūras posmi ir to pieņemšana attiecīgajā pašvaldības domes komitejā un domes sēdē.

Paredzētās administratīvo procedūru izmaksas ir paredzētas pašvaldības budžetā, t.i., jaunas administratīvās izmaksas nav paredzētas.

5. Ietekme uz pašvaldības funkcijām un cilvēkresursiem:

Šo noteikumu izdošana ir pamatojama ar pašvaldības autonomās funkcijas - sniegt iedzīvotājiem daudzveidīgu kultūras piedāvājumu un iespēju piedalīties kultūras dzīvē, sekmēt pašvaldības teritorijā esošā kultūras mantojuma saglabāšanu un sniegt atbalstu kultūras norisēm (Pašvaldību likuma 4.panta pirmās daļas 5.punkts). Jaunu cilvēkresursu izmantošana nebūs nepieciešama.

6. Informācija par izpildes nodrošināšanu:

Šo noteikumu izpildē ir iesaistīta Ķekavas novada pašvaldības par kultūras un mākslas jautājumiem atbildīgā struktūrvienība.

7. Prasību un izmaksu samērīgums pret ieguvumiem, ko sniedz mērķa sasniegšana:

Šie noteikumi ir piemēroti un samērīgi ar nepieciešamā mērķa sasniegšanu. Konkrētās administratīvās teritorijas attīstībai šo noteikumu pieņemšana ir nepieciešama un lietderīga.

8. Izstrādes gaitā veiktās konsultācijas ar privātpersonām un institūcijām:

Konsultācijām tika izmantota sabiedriskā apspriešana, lai sasniegtu mērķgrupu, kā arī noskaidrotu pēc iespējas plašākas sabiedrības viedokli. Sabiedriskā apspriešana notika no 2023.gada 22.novembra līdz 2023.gada 6.decembrim. Priekšlikumi netika saņemti.

Domes priekšsēdētājs: (PARAKSTS*) J. Žilko

***ŠIS DOKUMENTS IR ELEKTRONISKI PARAKSTĪTS AR DROŠU
ELEKTRONISKO PARAKSTU UN SATUR LAIKA ZĪMOGU.**



ĶEKAVAS NOVADA DOME

Gaismas iela 19 k-9 -1, Ķekava, Ķekavas novads, LV-2123,
tālrunis 67935803, e-pasts: novads@kekava.lv

SĒDES PROTOKOLA PIELIKUMS (PROJEKTS)

2023.gada _____

protokols Nr. ____.

LĒMUMS Nr. ____

Par Ķekavas novada pašvaldības izglītības programmu izvērtēšanas un valsts mērķdotācijas sadales komisijas sastāva maiņu

Izskatot jautājumu par Ķekavas novada pašvaldības izglītības programmu izvērtēšanas un valsts mērķdotācijas sadales komisijas (turpmāk – komisija) sastāva maiņu sakarā ar I.M.2023.gada 13.novembra iesniegumu (Ķekavas novada pašvaldībā reģistrēts 2023.gada 15.novembrī ar kārtas Nr.1-18.1.53/23/8), **konstatēts:**

1. I.M. iesniegumā lūdz viņu atbrīvot no komisijas locekļa pienākumu pildīšanas ar 2024.gada 1.janvāri;
2. I.M. komisijas sastāvā ir ievēlēta ar Ķekavas novada domes 2022.gada 14.septembra lēmumu Nr.1, protokols Nr.30;
3. Ķekavas novada pašvaldībā ir saņemts E.A. 2023.gada 5.decembra iesniegums (Ķekavas novada pašvaldībā reģistrēts ar kārtas Nr.1-18.1.215/23/8), kurā tiek izteikta piekrišana tikt ievēlētai komisijas sastāvā;
4. komisijas nolikuma 14.punkts nosaka komisijas sastāvu, savukārt, saskaņā ar 14.2.apakšpunktu, komisijas sastāvā ietilpst viens pašvaldības Finanšu pārvaldes pārstāvis;
5. komisijas nolikuma 20.punkts nosaka, ka komisijas locekļi var pārtraukt darbību komisijā, iesniedzot iesniegumu pašvaldībā par savu pienākumu pildīšanas izbeigšanu, līdz ar ko uzskatāms, ka no 2024.gada 1.janvāra I.M. vairs nav komisijas sastāvā;
6. saskaņā ar komisijas nolikuma 22.punktu, ievēlot komisijas sastāvā citu personu, pašvaldības dome apstiprina komisijas sastāva izmaiņas;
7. likuma “Par interešu konflikta novēršanu valsts amatpersonu darbībā” 4.panta otrās daļas 1. un 3.punkts nosaka, ka komisijā ievēlamie locekļi ir valsts amatpersonas, kurām speciālie valsts amatpersonas amata savienošanas ierobežojumi ir noteikti minētā likuma 7.panta sestajā daļā;

Izvērtējot komisijas locekļa amata savienošanas pieļaujamību ar E.A. citiem ieņemamajiem amatiem, dome secina, ka minēto amatu savienošana neradīs interešu konfliktu, nebūs pretrunā ar valsts amatpersonai saistošām ētikas normām un nekaitēs valsts amatpersonas tiešo pienākumu pildīšanai, pie nosacījuma, ka E.A., pildot valsts amatpersonas amata pienākumus, nepieņems lēmumus vai nepiedalīsies lēmumu pieņemšanā, vai neveiks citas ar valsts amatpersonas amatu saistītas darbības, kas ietekmēs vai var ietekmēt citu attiecīgo amatu personīgās vai mantiskās intereses.

Pamatojoties uz:

- Pašvaldību likuma 10.panta pirmās daļas 10.punktu,
- likuma “Par interešu konflikta novēršanu valsts amatpersonu darbībā” 8.¹ panta 4¹ daļu, piektās daļas 2. punktu,
- Ķekavas novada pašvaldības 2021.gada 1.jūlija saistošo noteikumu Nr.13/2021 “Ķekavas novada pašvaldības nolikums” 22.7.apakšpunktu;

- E.A. iesniegumu (Ķekavas novada pašvaldībā reģistrēts 2023.gada 5.decembrī ar kārtas Nr.1-18.1.215/23/8),
- Ķekavas novada pašvaldības izglītības programmu izvērtēšanas un valsts mērķdotācijas sadales komisijas nolikuma, kas apstiprināts Ķekavas novada domes 2022.gada 16.marta sēdē (lēmuma Nr. 25 protokola Nr. 9), 13. un 14.punktu,
- kā arī, ņemot vērā Ķekavas novada domes Izglītības, kultūras un sporta komitejas 2023.gada 13.decembra sēdes un Finanšu komitejas 2023. gada 14.decembra sēdes atzinumus,

Atklāti balsojot

ar ___ balsīm „Par” (____), „Pret” – ____, „Atturas” – _____ (_____),

Ķekavas novada dome NOLEMJ:

1. Ievēlēt Ķekavas novada pašvaldības izglītības programmu izvērtēšanas un valsts mērķdotācijas sadales komisijas locekļa amatā E.A., personas kods _.
2. Izteikt Ķekavas novada domes 2022.gada 14.septembra lēmuma Nr.1, protokols Nr.30, lemjošās daļas 1.4.apakšpunktu šādā redakcijā:
“1.4. E.A., personas kods _.”
3. Izteikt Ķekavas novada domes 2022.gada 14.septembra lēmuma Nr.1, protokols Nr.30, lemjošās daļas 5.punktu šādā redakcijā:
“5. Atļaut E.A., personas kods _, savienot Ķekavas novada pašvaldības izglītības programmu izvērtēšanas un valsts mērķdotācijas sadales komisijas locekļa amatu ar finansistes – ekonomistes amatu Ķekavas novada pašvaldības, reģistrācijas kods 90000048491, iestādes “Ķekavas novada centrālā administrācija” struktūrvienībā “Finanšu pārvalde”.”
4. Uzdot Ķekavas novada pašvaldības iestādes “Ķekavas novada centrālā administrācija” Administratīvajai pārvaldei informēt par šī lēmuma pieņemšanu E.A., dodot uzdevumu *“iepazīties”* ar šo lēmumu dokumentu vadības sistēmā “Namejs”.
5. Šis lēmums stājas spēkā 2024.gada 1.janvārī.

Saskaņā ar Informācijas atklātības likuma 5. panta otrās daļas 4. punktu, par ierobežotas pieejamības informāciju uzskatāma informācija par fiziskas personas privāto dzīvi, līdz ar to, šajā lēmumā norādītie personas dati ir ierobežotas pieejamības informācija.

Personas datus Ķekavas novada pašvaldība apstrādāja, pamatojoties uz Eiropas parlamenta un padomes regulas (ES) 2016/679 par fizisku personu aizsardzību attiecībā uz personas datu apstrādi un šādu datu brīvu apriti, ar ko ieceļ Direktīvu 95/46EK, 6.panta pirmās daļas (c) punktu - apstrāde ir vajadzīga, lai izpildītu uz pārziņi attiecināmu juridisku pienākumu.

Administratīvo aktu var pārsūdzēt Administratīvās rajona tiesas Rīgas tiesu namā Baldones ielā 1A, Rīgā, LV-1007, viena mēneša laikā no tā spēkā stāšanās dienas.

Sēdes vadītājs:

(PARAKSTS*)

J.Žilko

2023.gada __decembris

protokols Nr. __

LĒMUMS Nr. __**Par Ķekavas novada pašvaldības iestādes “Ķekavas novada Sporta centrs” maksas pakalpojumu cenrāža apstiprināšanu**

Izskatot jautājumu par Ķekavas novada pašvaldības iestādes “Ķekavas novada Sporta centrs” maksas pakalpojumu cenrāža apstiprināšanu, konstatēts:

1. atbilstoši Ķekavas novada domes 2023.gada 5.aprīļa lēmumam Nr.26 “Par Ķekavas novada pašvaldības iestādes “Baldones Sporta komplekss” un Ķekavas novada pašvaldības aģentūras “Ķekavas novada pašvaldības sporta aģentūra” apvienošanu, uz apvienojamo iestāžu bāzes izveidojot jaunu iestādi”, ar 2024.gada 1.janvāri darbību uzsāk jauna Ķekavas novada pašvaldības iestāde, kura tiek izveidota, apvienojot Ķekavas novada pašvaldības iestādi “Baldones Sporta komplekss” un Ķekavas novada pašvaldības aģentūru “Ķekavas novada pašvaldības sporta aģentūra”;
2. maksas pakalpojumu cenrāža apstiprināšanas mērķis ir noteikt Ķekavas novada pašvaldības iestādes “Ķekavas novada Sporta centrs” maksas pakalpojumu izcenojumus;
3. apvienojamo iestāžu maksas pakalpojumi apvienoti vienā cenrādī.

Pamatojoties uz:

- Pašvaldību likuma 10.panta pirmās daļas pirmo teikumu,
- kā arī, ņemot vērā Ķekavas novada domes Izglītības, kultūras un sporta komitejas 2023.gada 13. decembra un Finanšu komitejas 14.decembra sēžu atzinumus,

atklāti balsojot

ar __ balsīm “Par” (___), “Pret” – __ (___), “Atturas” – __ (___),

Ķekavas novada dome NOLEMJ:

1. Apstiprināt Ķekavas novada pašvaldības iestādes “Ķekavas novada Sporta centrs” maksas pakalpojuma cenrādi (pielikumā).
2. Šis lēmums stājas spēkā ar 2024.gada 1.janvāri.

Pielikumā: Ķekavas novada pašvaldības iestādes “Ķekavas novada Sporta centrs” maksas pakalpojumu cenrāža projekts.

Sēdes vadītājs: (PARAKSTS*)

J.Žilko

***ŠIS DOKUMENTS IR ELEKTRONISKI PARAKSTĪTS AR DROŠELEKTRONISKO PARAKSTU UN SATUR LAIKA ZĪMOGU.**

Ķekavas novada pašvaldības iestādes “Ķekavas novada Sporta centrs” maksas pakalpojumu cenrādis

1.	Ķekavas sporta kluba telpu izmantošana* <i>Brīvības iela 9, Ķekava, Ķekavas novads</i>	Cena bez PVN euro	PVN	Cena ar PVN euro
1.1.	Sporta zāle (t.sk. ģērbtuve/dušas) no 8.00-15.00. 1 h	34,00	7,14	41,14
1.2.	Sporta zāle (t.sk. ģērbtuve/dušas) no 15.00-23.00. 1 h	40,00	8,40	48,40
1.3.	Tribīņu sporta zāle/zviedru siena (t.sk. ģērbtuve/dušas). 1 h	13,00	2,73	15,73
1.4.	Papildus ģērbtuve/dušas. 1 h	17,00	3,57	20,57
1.5.	Individuālais apmeklējums daudzbērnu ģimenes loceklim (uzrādot daudzbērnu ģimenes 3+ karti kopā ar personu identificējošu dokumentu) (t.sk. ģērbtuve/duša)** 1 h	1,50	0,32	1,82
1.6.	Individuālais apmeklējums bērniem, jauniešiem līdz 18 g.v., studentiem, (t.sk. ģērbtuve/duša)** 1 h	1,50	0,32	1,82
1.7.	Individuālais apmeklējums pieaugušajam no 18 g.v. (t.sk. ģērbtuve/duša)** 1 h	3,50	0,74	4,24
2.	Āra sporta laukumu izmantošana <i>Brīvības iela 9, Ķekava, Ķekavas novads</i>			
2.1.	Sporta laukums pie Ķekavas vsk. sākumskolas. 1 h	34,00	7,14	41,14
2.2.	Sporta laukums „Bumbiņas”. 1 h	34,00	7,14	41,14
2.3.	Sporta laukums "Fortius". 1 h	34,00	7,14	41,14
2.4.	Sporta laukums “Rāmaviņa”. 1 h	34,00	7,14	41,14
3.	Sacensību un pasākumu rīkošana			

	<i>Brīvības iela 9, Ķekava, Ķekavas novads</i>			
3.1.	Sporta kluba zāle (t.sk. divas ģērbtuves/dušas). 1 h	50,00	10,50	60,50
3.2.	Sporta kluba tribīņu zāle (t.sk. ģērbtuve/dušas). 1 h	20,00	4,20	24,20
3.3.	Sauna (pieteikšanās 2h iepriekš). 1 h	15,00	3,15	18,15
3.4.	Telpu noma 1 h (kafejnīcas, bufetes, sporta preču, atribūtikas tirdzniecības vieta) sacensību organizatoram (nomniekam).	15,00	3,15	18,15
4.	Inventāra noma <i>Brīvības iela 9, Ķekava, Ķekavas novads</i>			
4.1.	Sporta spēļu laukumu aprīkojuma noma: lielā tenisa tīkla komplekts, volejbola tīkla komplekts, galda tenisa galda komplekts, novusa galds, futbola vārti, florbola vārti, hokeja vārti, slidas, u.c. 1 h	2,00	0,42	2,42
4.2.	Sporta spēļu inventāra noma: basketbola bumba, futbola bumba, volejbola bumba, lielā tenisa, galda tenisa un badmintona raketes, hokeja un florbola nūja, šautriņu dēlis ar šautriņām, u.c. 1 h	1,00	0,21	1,21
4.3.	Apskaņošanas sistēma. 1 h	15,00	3,15	18,15
5.	Trenažieru zāle <i>Iecavas iela 2, Baldone, Ķekavas novads</i>			
5.1.	Vienreizējs trenažiera zāles apmeklējums 1 h	3,00	0,63	3,63
5.2.	Vienreizējs trenažiera zāles apmeklējums skolēniem (uzrādot apliecību) 1 h	1,50	0,32	1,82
5.3.	Abonements uz 1 (<i>vienu</i>) mēnesi	20,00	4,20	24,20
5.4.	Abonements uz 1 (<i>vienu</i>) mēnesi skolēniem (uzrādot apliecību)	17,00	3,57	20,57

5.5.	Abonements uz 3 (<i>trīs</i>) mēnešiem	55,00	11,55	66,55
5.6.	Abonements uz 3 (<i>trīs</i>) mēnešiem skolēniem (uzrādot apliecību)	41,00	8,61	49,61
	Pērkot trenāžiera zāles abonementu ir ietverts arī pirts apmeklējums.			
6.	Pirts (saunas) <i>Iecavas iela 2, Baldone, Ķekavas novads</i>			
6.1.	Grupām – minimālais cilvēku skaits-7 cilvēki, bērniem līdz 14 gadiem kopā ar vecākiem 1 h	28,50	5,99	34,49
6.2.	Vienreizējs pirts apmeklējums tikai kopā ar vienreizējo trenāžiera zāles apmeklējumu 1 h	4,50	0,95	5,45
7.	Aerobikas zāle <i>Iecavas iela 2, Baldone, Ķekavas novads</i>			
7.1.	Pieaugušajiem 1h (ieskaitot dušas un ģērbtuves izmantošanu)	12,00	2,52	14,52
8.	Basketbola zāle <i>Iecavas iela 2, Baldone, Ķekavas novads</i>			
8.1.	Pieaugušajiem 1 h pieaugušajiem (ieskaitot dušas un ģērbtuves izmantošanu)	15,00	3,15	18,15
8.2.	Skolēniem 1h (uzrādot apliecību) (ieskaitot dušas un ģērbtuves izmantošanu)	7,50	1,58	9,08
9.	Vieglatlētikas zāle <i>Iecavas iela 2, Baldone, Ķekavas novads</i>			
9.1.	Iedzīvotājiem 1 h (ieskaitot dušas un ģērbtuves izmantošanu)	8,00	1,68	9,68
9.2.	Sporta kompleksa īre dienā (līdz 12 stundām)	300,00	63,00	363,00
9.3.	Konferenču zāles cena 1 h	22,00	4,62	26,62
10.	Inventārs			

	<i>Iecavas iela 2, Baldone, Ķekavas novads</i>			
10.1.	Tenisa galds 1 h	2,50	0,53	3,03
10.2.	Tenisa raketes komplekts + bumbiņa 1 h	0,50	0,11	0,61
10.3.	Basketbola, volejbola un futbola bumbas 1 h	0,50	0,11	0,61
10.4.	Vingrošanas paklājs 1 h	0,50	0,11	0,61
10.5.	Hanteles 1 h	0,50	0,11	0,61

11.	Velosipēdu noma			
	<i>Iecavas iela 2, Baldone, Ķekavas novads</i>			
11.1.	Velosipēda īres maksa pirmā stunda	3,00	0,63	3,63
11.2.	Velosipēda īres maksa katra nākamā stunda	1,50	0,32	1,82
11.3.	Velosipēda īre vienai dienai	8,00	1,68	9,68
11.4.	Papildinventārs (aizsargķivere, bērnu sēdekļītis) 1 h	1,50	0,32	1,82
11.5.	Īre ģimenei (3 personas un vairāk) 1 h atlaide 25%			
11.6.	Īre pensionāram 1 h atlaide 20%			
12.	Stadiona cenrādis			
	<i>Iecavas iela 2, Baldone, Ķekavas novads</i>			
12.1.	Futbola/regbija laukuma izmantošana treniņnodarbībām 1 h	70,00	14,70	84,70
12.2.	½Futbola/regbija laukuma izmantošana treniņnodarbībām 1 h	35,00	7,35	42,35
12.3.	Futbola/regbija laukuma izmantošana sacensībām 1 h	100,00	21,00	121,00
12.4.	Stadiona viegatlētikas skrejceļu un sektoru noma sacensībām 1 h	150,00	31,50	181,50

12.5.	Stadiona vieglatlētikas sektoru izmantošana nodarbībām individuālajiem sportistiem 1 h	3,00	0,63	3,63
12.6.	Stadiona vieglatlētikas skrejceļu un sektoru noma (nometņu organizēšana no 15 – 50 cilvēkiem) 1 h	25,00	5,25	30,25
12.7.	Stadiona vieglatlētikas skrejceļu un sektoru noma sporta skolām (10 – 50 cilvēkiem) 1 h	25,00	5,25	30,25
12.8.	Reklāmas izvietošana 1m ² – 1 mēnesis	5,00	1,05	6,05
12.9.	Reklāmas izvietošana 1m ² – 6 mēneši	20,00	4,20	24,20
12.10.	Reklāmas izvietošana 1m ² – 1 gads	35,00	7,35	42,35
12.11.	Reklāmas izvietošana stadionā uz konkrētām sacensībām, ja firma vai uzņēmums neatbalsta konkrētās sacensības 1m ² 3 h	15,00	3,15	18,15
12.12.	Izbraukuma tirdzniecība stadiona teritorijā bez papildus aprīkojuma sacensību dienā 3 h	10,00	2,10	12,10
13.	Dažādi <i>Brīvības iela 9, Ķekava, Ķekavas novads</i>			
13.1.	Vieta tirdzniecības automāta uzstādīšanai 1 m ² mēnesī	35,00	7,35	42,35
13.2.	Reklāmas materiālu izvietošana sporta kluba telpās (plakāti, baneri, uzlīmes, karogi u.c.) 1 m ² mēnesī	40,00	8,40	48,40
14.	Sporta sacensību apmeklējums <i>Brīvības iela 9, Ķekava, Ķekavas novads</i>			
14.1.	Ieejas biļete valsts mēroga sacensībās.	0,83	0,17	1,00
14.2.	Ieejas biļete valsts mēroga sacensībās (skolniekiem, studentiem, pensionāriem, personām ar invaliditāti, uzrādot apliecību).	0,41	0,07	0,50
15.	Dalības maksa sacensībās			

	<i>Brīvības iela 9, Ķekava, Ķekavas novads</i>			
15.1.	Sacensības individuālajos sporta veidos.			1,50 - 30,00
15.2.	Sacensības komandu sporta veidos.			3,00 – 450,00
16.	Atlaides un atvieglojumi			
	<i>Brīvības iela 9, Ķekava, Ķekavas novads</i>			
16.1.	Sporta zāles un laukumu noma sacensībām un pasākumiem ilgāk par 5h 20%			
16.2.	Saunas noma ilgāk par 3h 20%			
16.3.	Ķekavas sporta kluba zāles izmantošana Reģionālās pašvaldības policijas darbinieku fiziskās sagatavošanas treniņiem, atbilstoši grafikam, 1 reizi nedēļā 1,5h 100%			
16.4.	Ķekavas sporta kluba zāles, tribīņu zāles, papildus ģērbtuve/dušas, āra sporta laukumu izmantošana, Ķekavas novada izglītības iestāžu mācību, treniņu sacensību nodrošināšanai, Ķekavas novadā reģistrētajām sporta biedrībām, pašnodarbinātām personām, kurām ir licencēta mācību programma (vismaz 70% sportisti deklarēti Ķekavas novadā un sporta komandām, kuras piedalās republikas līmeņa sacensībās (vismaz 70% sportistu ir deklarēti Ķekavas novadā)), treniņu procesa nodrošināšanai, dalībai valsts mēroga sacensībās 100%			
16.5.	Pasažieru mikroautobusa izmantošana treniņu, sacensību procesa nodrošināšanai Ķekavas novada izglītības iestādēm, novadā reģistrētajām sporta biedrībām, pašnodarbinātām personām, kurām ir licencēta mācību programma (vismaz 70% sportisti deklarēti Ķekavas novadā) 100%			
16.6.	Ķekavas sporta kluba telpu izmantošana individuālais apmeklējums pensionāriem, personām ar invaliditāti (t.sk. ģērbtuve/duša) 100%			

* Prioritāte Ķekavas sporta kluba telpu izmantošanai ir Ķekavas novada izglītības iestādēm, novadā reģistrētām sporta biedrībām, pašnodarbinātām personām, kurām ir licencēta mācību programma un vismaz 70% sportisti deklarēti Ķekavas novadā

**Individuālais apmeklējums pieejams tikai ārpus plānotā sporta nodarbību laika grafika



ĶEKAVAS NOVADA DOME

Gaismas iela 19 k-9 -1, Ķekava, Ķekavas novads, LV-2123,
tālrunis 67935803, 29467749; e-pasts: novads@kekava.lv

SĒDES PROTOKOLA PIELIKUMS

2023.gada 20.decembris

protokols Nr. ___

LĒMUMS Nr. ___

Par Ķekavas novada pašvaldības iestādes “Ķekavas novada Sporta centrs” darbinieku atlīdzības nolikuma apstiprināšanu

Izskatot jautājumu par Ķekavas novada pašvaldības iestādes “Ķekavas novada Sporta centrs” darbinieku atlīdzības nolikuma apstiprināšanu, konstatēts:

1. atbilstoši Ķekavas novada domes 2023.gada 5.aprīļa lēmumam Nr.26 “Par Ķekavas novada pašvaldības iestādes “Baldones Sporta komplekss” un Ķekavas novada pašvaldības aģentūras “Ķekavas novada pašvaldības sporta aģentūra” apvienošanu, uz apvienojamo iestāžu bāzes izveidojot jaunu iestādi”, ar 2024.gada 1.janvāri darbību uzsāk jauna Ķekavas novada pašvaldības iestāde, kura tiek izveidota, apvienojot Ķekavas novada pašvaldības iestādi “Baldones Sporta komplekss” un Ķekavas novada pašvaldības aģentūru “Ķekavas novada pašvaldības sporta aģentūra”;
2. ar Ķekavas novada domes 2023.gada 8.novembra lēmumu Nr.24 (protokols Nr.24) nolemts apstiprināt Ķekavas novada pašvaldības iestādes “Ķekavas novada Sporta centrs” nolikumu;
3. lai nodrošinātu Ķekavas novada pašvaldības iestādes “Ķekavas novada Sporta centrs” darbinieku vienotu atlīdzības un sociālo garantiju sistēmu, nepieciešams apstiprināt Ķekavas novada pašvaldības iestādes “Ķekavas novada Sporta centrs” darbinieku atlīdzības nolikumu, kas stāsies spēkā 2024.gada 1.janvāri, vienlaikus atceļot atlīdzības nolikumus, kas apstiprināti ar Ķekavas novada domes 2022.gada 21.decembra sēdes lēmumu Nr.31, protokols Nr.41, un 2022.gada 9.novembra sēdes lēmumu Nr.2, protokols Nr.36.

Pamatojoties uz:

- Pašvaldību likuma 10.panta pirmās daļas 21.punktu, 50.panta pirmo daļu;
- Valsts un pašvaldību institūciju amatpersonu un darbinieku atlīdzības likuma 3.panta ceturto daļu, 4.panta pirmo daļu, 14.panta pirmo, trešo un divpadsmito daļu, 16.panta otro daļu, 19.panta sesto daļu, 26.panta trešo daļu, 27.panta trešo daļu, 37.panta pirmo un otro daļu, 42.panta devīto daļu;
- kā arī, ņemot vērā Ķekavas novada domes Izglītības, kultūras un sporta komitejas 2023.gada 13.decembra un Finanšu komitejas 2023.gada 14.decembra sēžu atzinumus,

Ķekavas novada dome NOLEMJ:

1. Apstiprināt Ķekavas novada pašvaldības iestādes “Ķekavas novada Sporta centrs” darbinieku atlīdzības nolikumu.
2. Šis lēmums stājas spēkā ar tā pieņemšanas brīdi.

Sēdes vadītājs: (PARAKSTS*)

J.Žilko

***ŠIS DOKUMENTS IR ELEKTRONISKI PARAKSTĪTS AR DROŠU ELEKTRONISKO PARAKSTU UN SATUR LAIKA ZĪMOGU.**

Ķekavas novada pašvaldības iestādes “Ķekavas novada Sporta centrs” darbinieku atlīdzības nolikums

Izdots saskaņā ar Valsts un pašvaldību institūciju amatpersonu un darbinieku atlīdzības likuma 3.panta ceturto daļu, 4.panta pirmo daļu, 14.panta pirmo, trešo un divpadsmito daļu, 16.panta otro daļu, 19.panta sesto daļu, 26.panta trešo daļu, 27.panta trešo daļu, 37.panta pirmo un otro daļu, 42.panta devīto daļu

I. Vispārīgie jautājumi

1. Ķekavas novada pašvaldības (turpmāk tekstā – pašvaldība) iestādes “Ķekavas novada Sporta centrs” (turpmāk tekstā – iestāde) darbinieku atlīdzības nolikums (turpmāk tekstā – nolikums) nosaka kārtību, kādā nosakāma darba samaksa, sociālās garantijas un piešķirami atvaļinājumi iestādes darbiniekiem.
2. Nolikuma izpratnē iestādes darbinieki ir darbinieki, kuru amati minēti institūcijas apstiprinātajā amatu sarakstā, un, kuri ir nodarbināti, pamatojoties uz darba līgumu.
3. Nolikuma izpratnē:
 - 3.1. ar atlīdzību saprotama darba samaksa, sociālās garantijas un atvaļinājumi;
 - 3.2. ar darba samaksu saprotama mēnešalga, piemaksas, prēmijas un naudas balvas;
 - 3.3. ar sociālajām garantijām saprotami pabalsti, kompensācijas, apdrošināšana un nolikumā paredzēto izdevumu segšana;
 - 3.4. ar atvaļinājumiem saprotami ikgadējais atvaļinājums, papildus atvaļinājums, atvaļinājums bērna kopšanai, mācību atvaļinājums, atvaļinājums bērna tēvam un aprūpētāja atvaļinājums.
4. Nolikums neietekmē Valsts un pašvaldību institūciju amatpersonu un darbinieku atlīdzības likumā, Darba likumā un citos normatīvajos aktos noteiktās nodarbināto tiesības uz darba samaksu un tās noteikšanas kārtību. Nolikumā neregulētos darba samaksas jautājumus var regulēt citi pašvaldības iekšējie noteikumi vai ārējie normatīvie akti.

II. Mēnešalga

5. Mēnešalgas nosaka amatiem, tos klasificējot atbilstoši valsts un pašvaldību institūciju amatu katalogam. Amatu klasificēšanas rezultātu apkopojumu, kurā atspoguļojas amatam piemērojamā saime (apakšsaime), līmenis un vienādo amatu skaits, apstiprina iestādes vadītājs, saskaņā pašvaldības izpilddirektors.
6. Amatu klasifikāciju veic ar darba devēja rīkojumu izveidota amatu klasifikācijas darba grupa (turpmāk tekstā – darba grupa). Darba grupa veic jaunizveidota amata saimes un līmeņa noteikšanu, pamatojoties uz iestādes vadītāja iesniegtu amata aprakstu. Ja amata aprakstā tiek grozīti amata pienākumi, tad darba grupa atkārtoti veic amata klasifikāciju.

7. Atbilstoši apstiprinātajai amatu klasifikācijai, amatam piemēro attiecīgās mēnešalgas grupu. Katra mēnešalgas grupa sastāv no 7 pakāpēm (nolikuma 1.pielikums). Mēnešalgas pakāpi nosaka, ņemot vērā nodarbinātā kvalifikācijas un kompetenču, darba snieguma un regulārā darba apjoma vērtējumu.
8. Darbinieka individuālo mēnešalgas apmēru ar rīkojumu nosaka darba devējs, ņemot vērā nodarbinātā amata klasifikāciju un noteikto individuālās mēnešalgas pakāpi.
9. Individuālās mēnešalgas pakāpi darbiniekam nosaka saskaņā ar iestādes vadītāja apstiprinātu kārtību un izvērtējot nodarbinātā:
 - 9.1. kvalifikāciju un kompetenci – vērtē nodarbinātā izglītības līmeni, atbilstoši amata un profesijas prasībām, profesionālo pieredzi, zināšanas un prasmes, atbilstoši amata prasībām;
 - 9.2. darba sniegumu – vērtē nodarbinātā regulāros darba rezultātus un to izpildes kvalitāti, termiņu ievērošanu, rādītāju sasniegšanu, atbilstoši izvirzītajiem mērķiem un amata pienākumiem;
 - 9.3. regulāro darba apjomu – vērtē salīdzinājumā ar citu tāda paša amata veicēju regulāro darba apjomu (atbilst standarta apjomam, virs standarta apjoma un būtiski pārsniedz standarta apjomu vai ļoti intensīvs darbs, vai spēja izpildīt lielu darba apjomu un sasniegt izvirzītos mērķus).
10. Uzsākot darba tiesiskās attiecības, darbinieka individuālo mēnešalgas pakāpi nosaka, vērtējot kvalifikāciju un kompetenci – izglītību, profesionālo pieredzi, zināšanas un prasmes. Ja darbiniekam ir atbilstoša iepriekšējā profesionālā pieredze citā pašvaldības vai valsts pārvaldes iestādē, tad individuālās mēnešalgas pakāpes noteikšanai var piemērot visus nolikuma 9.punktā minētos kritērijus, ja iespējams tos novērtēt.
11. Pēc pārbaudes laika beigām pārskata darbinieka individuālo mēnešalgas pakāpi, vērtējot visus nolikuma 9.punktā minētos kritērijus, un nosaka atbilstošu mēnešalgu. Individuālo mēnešalgas pakāpi var pārskatīt pārbaudes laikā, ja darbinieks uzrāda augstus darba rezultātu sasniegumus.
12. Ja darbinieks atgriežas no ilgstošas prombūtnes, viņam var piemērot iepriekš noteikto mēnešalgu, bet ne vēlāk kā sešu mēnešu laikā nosaka individuālo mēnešalgas pakāpi, atbilstoši nolikuma 9.punktam un pārskata mēnešalgu.
13. Darbinieka individuālo mēnešalgu var pārskatīt reizi gadā, ņemot vērā nolikuma 9.punkta kritērijus un piešķirto finansējumu kalendārajam gadam.
14. Ja būtiski mainās (pasliktinās vai uzlabojas) nolikuma 9.2. un/vai 9.3.apakšpunktā noteikto kritēriju vērtējums, darbinieka mēnešalgu var pārskatīt jebkurā laikā. Iestādes vadītājs vai struktūrvienības vadītājs iesniedz pamatotu iesniegumu un kritēriju vērtējumu.
15. Ja darbiniekam tiek mainīts amats, pārvērtē individuālo mēnešalgas pakāpi attiecībā pret jaunajiem pienākumiem, atbilstoši nolikuma 9.punkta kritērijiem.
16. Darbiniekam atbilstošo mēnešalgas pakāpes likmi, līdz individuālās mēnešalgas pakāpes likmes noteikšanai, ar rīkojumu nosaka darba devējs, atbilstoši nolikuma 2.pielikumam:
 - 16.1. noteiktajā pārbaudes laikā – amatam noteiktās amata mēnešalgas minimālās pakāpes likme;
 - 16.2. pēc pārbaudes laika beigām līdz ikgadējai darbinieka darbības un tās rezultātu novērtēšanai – amatam noteiktās amata mēnešalgas 1.pakāpes likme;
 - 16.3. pēc ikgadējās darbinieka darbības un tās rezultātu novērtēšanas, ko nosaka iestādes darbinieku darbības rezultātu novērtēšanas nolikums – amatam nosaka noteiktās amata mēnešalgas 1. vai 2.pakāpes likmi, ievērojot iestādei piešķirtos finanšu līdzekļus atlīdzībai. Ja darbinieks ikgadējā darbinieka darbības un tās rezultātu novērtēšanā ir iegūvis mazāk par 50% no kopējā iegūstamo punktu skaita, tad mēnešalgas likme

nemainās. Ja darbinieks ikgadējā darbinieka darbības un tās rezultātu novērtēšanā ir ieguvis vairāk par 50% no kopējā iegūstamo punktu skaita, tad tiek piemērota mēnešalgas 2.amata likme;

16.4. Īpašie nosacījumi:

16.4.1. darba devējs ir tiesīgs lemt jautājumu par ārpuskārtas darbiniekam noteiktās amata mēnešalgas pakāpes likmes izmaiņām, ņemot vērā darbinieka paaugstinātos darba rezultātus;

16.4.2. ārpuskārtas darbiniekam noteiktās amata mēnešalgas pakāpes likmes izmaiņas var veikt pamatojoties uz darbinieka darbības un tās rezultātu ārpuskārtas novērtēšanu;

16.4.3. darba devējs, ievērojot iestādei piešķirtos finanšu līdzekļus atlīdzībai, darbiniekam var noteikt 3.amata mēnešalgas pakāpes likmi, ja darbinieka kvalifikācija un kompetence pārsniedz amata prasības, darbinieka darba sniegums pārsniedz amata prasības, darbu izpilda augstā kvalitātē, darba apjoms ir augstāks nekā citiem līdzīgiem amatiem, augsta līmeņa ekspertiem, un, ja darbinieka darbības un tās rezultātu novērtēšanā iegūts maksimālais punktu skaits;

16.4.4. darbiniekam pārbaudes laikā var noteikt 1.pakāpes likmi:

16.4.4.1. ja personāla atlases laikā komisija pārliecinās par pretendenta īpašām prasmēm, zināšanām un amatam atbilstošu darba pieredzi;

16.4.4.2. ja pretendents ir jau strādājis kādā no pašvaldības, valsts pārvaldes iestādēm līdzvērtīgā amatā;

16.4.5. darbiniekiem, kuriem tiek mainīts amats, līdz ikgadējai darbinieka darbības un tās rezultātu novērtēšanai mēnešalgu nosaka atbilstoši 2.pakāpes likmei;

16.4.6. ja darbinieks atgriežas no ilgstošas prombūtnes, līdz ikgadējai darbinieka darbības un tās rezultātu novērtēšanai viņam piemēro iepriekš noteikto mēnešalgu.

17. Darbinieka mēnešalgu nosaka bāzes mēnešalgas apmēram piemērojot attiecīgās pakāpes likmes koeficientu (nolikuma 1. un 2.pielikums) un noapaļojot līdz pilniem *euro*.

18. Bāzes mēnešalgas apmēru nosaka šādi:

18.1. saskaņā Centrālās statistikas pārvaldes oficiālajā statistikas paziņojumā publicēto valstī strādājošo aizpagājušā gada mēneša vidējās darba samaksas apmēra pieaugumu procentos pret iepriekšējo gadu ar aizpagājušā gada inflāciju procentos pret iepriekšējo gadu un attiecīgo summu dala ar divi;

18.2. indeksē kārtējā gada bāzes mēnešalgu ar skaitli, kas iegūts saskaņā ar nolikuma 18.1.apakšpunktu.

19. Darba devējs nodrošina, ka darbinieku mēnešalga katru gadu tiek pārrēķināta, atbilstoši nolikuma 17. un 18.punktam.

20. Normatīvajos aktos noteikto amatu mēnešalgai var tikt piemērots tirgus koeficients. Piemērojamo koeficientu ar rīkojumu nosaka darba devējs, ievērojot normatīvajos aktos noteiktās tirgus koeficienta robežas un iestādei piešķirtos finanšu līdzekļus atlīdzībai.

21. Darba devējs ne retāk kā reizi divos gados pārskata un izvērtē nolikuma 20.punktā noteiktā koeficienta piemērošanas nepieciešamību un pamatojumu.

22. Noteiktās amata mēnešalgas piemērojamas attiecībā uz laika algas organizāciju un attiecināmas uz normālo darba laiku (40 stundām nedēļā). Mēnešalgu nosaka vienai pilnai amata slodzei. Nepilna darba laika gadījumā darbiniekam mēnešalgu apstiprina un izmaksā atbilstoši nostrādātajam darba laikam.

23. Ja darbinieks ir nodarbināts pie viena darba devēja un vairākos amatos ar noteiktiem atšķirīgiem pienākumiem, kopumā slodzes nedrīkst pārsniegt 55 stundas nedēļā. Mēnešalgu šādam darbiniekam nosaka atsevišķi par katru amatu un atbilstoši nostrādātajam darba laikam.

III. Piemaksas

24. Vispārējās piemaksas:
- 24.1. darbinieki saņem piemaksu ne vairāk kā 30% (trīsdesmit procenti) apmērā no darbiniekam noteiktās mēneša algas šādos gadījumos:
 - 24.1.1. ja papildus saviem tiešajiem darba pienākumiem aizvieto prombūtnē esošu darbinieku un tas nav noteikts darbinieka amata aprakstā;
 - 24.1.2. ja papildus amata aprakstā noteiktajiem pienākumiem pilda vēl citus pienākumus, kas nav noteikti darbinieka amata aprakstā.
25. Piemaksas apmēru par prombūtnē esoša darbinieka aizvietošanu nosaka ņemot vērā aizvietošanas ilglaicīgumu un ievērojot iestādei piešķirtos finanšu līdzekļus atlīdzībai:
- 25.1. ne vairāk kā 30% (trīsdesmit procentu) apmērā, ja darbinieks nodrošina nepārtrauktus aizvietojamā darbinieka pienākumus/darbu veikšanu un nav nepieciešama citu darbinieku iesaistīšana norādīto pienākumu veikšanā vai aizvieto iestādes vadītāju vai struktūrvienības vadītāju no pirmās darba dienas;
 - 25.2. ne vairāk kā 20% (divdesmit procentu) apmērā, ja darbinieks daļēji veic aizvietojamā darbinieka pienākumus/darbu, veicot tikai neatliekamus pienākumus, patstāvīgi nodrošina tehnisku pienākumu/darba izpildi sākot ar trešo darba dienu;
 - 25.3. ne vairāk kā 10% (desmit procentu) apmērā, ja darbinieks nodrošina tikai tehnisku pienākumu/darba izpildi sākot ar piekto darba dienu.
26. Darbinieka darba apjomu novērtē iestādes vadītājs. Ja darbinieks aizvieto iestādes vadītāju, darba apjomu novērtē pašvaldības izpilddirektors.
27. Piemaksu par aizvietošanu, kas saistīta ar citu amata pienākumu pildīšanu, var noteikt ne vairāk kā diviem nodarbinātajiem, piemaksu kopsumma nedrīkst pārsniegt 30% (trīsdesmit procentus).
28. Ja darbiniekam noteiktas vairākas nolikuma 25.punktā noteiktās piemaksas, to kopsumma nedrīkst pārsniegt 30% (trīsdesmit procentus) no darbiniekam noteiktās mēnešalgas un piemaksas piemērojamības laikposmu nosaka darba devējs.
29. Nolūkā nodrošināt kompetentāko nodarbināto motivēšanu pašvaldības mērķu un uzdevumu izpildē, darbiniekam var piešķirt piemaksu par nozīmīgu ieguldījumu pašvaldības stratēģisko mērķu sasniegšanā (turpmāk tekstā – piemaksa par ieguldījumu) līdz 30% apmērā no mēnešalgas, ņemot vērā darbinieka personisko ieguldījumu pašvaldības stratēģijā iekļauto mērķu un to rādītāju sasniegšanā, iestādes darba plānā iekļauto prioritāro uzdevumu izpildē.
30. Piemaksu par ieguldījumu piešķir darbiniekam, kurš ir nostrādājis iestādē ne mazāk kā trīs mēnešus un nav disciplināri sodīts.
31. Piemaksu par ieguldījumu piešķir uz laiku no viena līdz trim mēnešiem.
32. Ja darbinieks saņem vienu vai vairākas nolikuma 25.punktā minētās piemaksas un vienlaikus arī nolikuma 29.punktā minēto piemaksu, piemaksu kopsumma nedrīkst pārsniegt 30% (trīsdesmit procentus) no mēnešalgas.
33. Speciālās piemaksas:
- 33.1. speciālās piemaksas izmaksas pamatojums ir:
 - 33.1.1. darba vides risku novērtēšana;
 - 33.1.2. nosacījumi, kuri saistīti ar darba specifiku;

- 33.2. amatu sarakstu, kam šādas piemaksas pienākas, apstiprina dome;
- 33.3. piemaksas apmēru mēnesī, kas nevar pārsniegt 20% (divdesmit procentus) no darbiniekam noteiktās mēnešalgas, nosaka darba devējs.
- 34. Piemaksu apmēru ierobežojošos nosacījumus nosaka Valsts un pašvaldību institūciju amatpersonu un darbinieku atlīdzības likums.
- 35. Piemaksu par iestādes vadītāja vai struktūrvienības vadītāja aizvietošanu atvaļinājuma laikā piešķir bez īpaša iesnieguma. Pārējo nodarbināto aizvietošanas gadījumā piemaksu ierosina iestādes vadītājs vai struktūrvienības vadītājs, norādot to elektronisko dokumentu vadības sistēmā Namejs (turpmāk tekstā – Namejs).
- 36. Piemaksu par aizvietošanu sakarā ar cita nodarbinātā darbnespēju vai citu prombūtni vai papildu pienākumu pildīšanu, piemaksu par ieguldījumu ierosina iestādes vadītājs vai struktūrvienības vadītājs, iesniedzot iesniegumu Namejā. Iesniegumā norāda faktus, kas pamato piemaksas piešķiršanu, ieteicamo piemaksas apmēru un ilgumu.

IV. Pabalsti

- 37. Atvaļinājuma pabalsts:
 - 37.1. atvaļinājuma pabalstu piešķir vienu reizi kalendāra gadā, darbiniekam aizejot ikgadējā atvaļinājumā. Ja atvaļinājums tiek dalīts daļās, pabalsts tiek izmaksāts līdz ar pirmās daļas izmantošanu, ja vien darbinieks un darba devējs nevienojas citādāk;
 - 37.2. atvaļinājuma pabalstu nepārceļ uz nākamo kalendāra gadu;
 - 37.3. atvaļinājuma pabalstu izmaksā 50% (piecdesmit procentu) apmērā no darbiniekam noteiktās mēnešalgas, ja:
 - 37.3.1. ikgadējā darbinieku kompetenču un darba rezultātu novērtēšanā novērtējums atbilst vismaz 50% (piecdesmit procentu) apmērā no kopējā iespējamā punktu skaita;
 - 37.3.2. nodarbinātības ilgums pie darba devēja bijis ne mazāks par vienu gadu;
 - 37.4. ja ar darbinieku izbeidz darba tiesiskās attiecības un darbinieks kārtējā gadā nav izmantojis ikgadējo atvaļinājumu vai tā daļu (divas nedalītas kalendāra nedēļas) un atvaļinājuma pabalstu nav saņēmis, to neatlīdzina.
- 38. Pabalsts darbinieka nāves gadījumā:
 - 38.1. pabalsts darbinieka nāves gadījumā ir vienreizējs pabalsts;
 - 38.2. pabalsta piešķiršanas pamatojums ir ģimenes locekļa vai personas, kas uzņēmusies darbinieka apbedīšanu, iesniegums, kura uzrāda mirušā darbinieka miršanas apliecību. Dokumentu iesniegšanas termiņš ir viens gads no darbinieka nāves iestāšanās dienas;
 - 38.3. pabalstu izmaksā vienam no darbinieka ģimenes locekļiem vai personai, kas uzņēmusies apbedīšanu;
 - 38.4. pabalstu izmaksā vienas darbiniekam noteiktās mēnešalgas apmērā.
- 39. Pabalstu sakarā ar nelaimes gadījumu vai bojāeju darbiniekiem, kuru darba pienākumi saistīti ar iespējamu dzīvības vai veselības apdraudējumu (risku), izmaksā apdrošināšanas kompānija kā apdrošināšanas atlīdzību, ja darba devējs ir apdrošinājis darbinieku pret nelaimes gadījumu riskiem.

V. Kompensācijas

- 40. Kompensācija mācību izdevumu segšanai:

- 40.1. mācību izdevumus kompensē, ja darbinieks sekmīgi mācās valsts akreditētā augstākās izglītības iestādē vai ārvalsts mācību iestādē, kuras izdotie diplomi tiek atzīti Latvijā, lai iegūtu amata pienākumu izpildei nepieciešamās speciālās zināšanas;
- 40.2. piesakoties mācību izdevumu kompensācijai, darbinieks iesniedz darba devējam:
 - 40.2.1. iesniegumu;
 - 40.2.2. izglītības iestādes izziņu, kas apliecina darbinieka sekmīgu mācību procesa apgūšanu;
 - 40.2.3. izglītības iestādes izziņu par mācību gada maksu attiecīgajā gadā;
 - 40.2.4. mācību maksas samaksu apliecinājošu dokumentu vai tā kopiju;
- 40.3. izmaksājamā kompensācija ir 30% (trīsdesmit procentu) apmērā no gada mācību maksas;
- 40.4. izvērtējot iesniegtos dokumentus, darba devējs pieņem lēmumu par kompensācijas izmaksas pamatojumu un konkrēto apmēru;
- 40.5. kompensācijas izmaksu veic pamatojoties uz darba devēja un darbinieka noslēgto mācību izdevumu kompensācijas līgumu;
- 40.6. darbiniekam ir pienākums pēc līguma noslēgšanas turpināt darba tiesiskās attiecības pie darba devēja:
 - 40.6.1. ja kompensācijas apmērs ir līdz 145.00 *euro* – vienu gadu no līguma parakstīšanas dienas;
 - 40.6.2. ja kompensācijas apmērs ir no 145.00 *euro* līdz 285.00 *euro* – divus gadus no līguma parakstīšanas dienas;
 - 40.6.3. ja kompensācijas apmērs ir no 285.00 *euro* līdz 430.00 *euro* – trīs gadus no līguma parakstīšanas dienas;
 - 40.6.4. ja kompensācijas apmērs ir virs 430.00 *euro* – četrus gadus no līguma parakstīšanas dienas;
- 40.7. darbiniekam ir pienākums atmaksāt izmaksāto kompensāciju šādos gadījumos un apmēros:
 - 40.7.1. ja darbinieks pārtrauc mācības vai viņu atskaita no izglītības iestādes – 100% (simts procentu) apmērā;
 - 40.7.2. ja darbiniekam darba devējs uzsaka darba līgumu sakarā ar darbinieka uzvedību (Darba likuma 101.panta pirmās daļas 1.-5.punkti) – 100% (simts procentu) apmērā;
 - 40.7.3. ja darbiniekam darba devējs uzsaka darba līgumu sakarā ar darbinieka spējām (Darba likuma 101.panta pirmās daļas 6., 7., 11.punkts) – kompensācijas proporcionālo daļu par neatstrādāto laiku;
 - 40.7.4. ja darbinieks uzsaka darba līgumu (Darba likuma 100.panta pirmā, ceturtā daļa) – kompensācijas proporcionālo daļu par neatstrādāto laiku;
 - 40.7.5. ja darbinieks un darba devējs vienojas par darba tiesisko attiecību izbeigšanu (Darba likuma 114.pants), ja puses vienošanās ietvaros nevienojas par citādu kārtību – kompensācijas proporcionālo daļu par neatstrādāto laiku;
- 40.8. darbinieks kompensāciju atmaksā triju mēnešu laikā no darba devēja paziņojuma par atmaksājamās summas apmēra saņemšanas dienas, ja vien nav panākta savstarpējā rakstiska vienošanās par atmaksas grafiku.
41. Kvalifikācijas paaugstināšanas izdevumu segšana:
 - 41.1. ar kvalifikācijas paaugstināšanu saistītie izdevumi:
 - 41.1.1. mācību maksa;
 - 41.1.2. sertificēšanās maksa;
 - 41.1.3. ceļa izdevumi;

- 41.1.4. dienas nauda;
- 41.1.5. naktsmītnes izdevumi;
- 41.2. kvalifikācijas paaugstināšanas izdevumu izmaksu, ja kvalifikācijas paaugstināšanas izdevumi pārsniedz minimālās mēnešalgas apmēru, veic pamatojoties uz darba devēja un darbinieka noslēgto kvalifikācijas paaugstināšanas izdevumu kompensācijas līgumu;
- 41.3. darba devējs apmaksā darbinieka mācību maksu 100% (simts procentu) apmērā un saglabā darbinieka mēnešalgu kvalifikācijas paaugstināšanas laikā:
 - 41.3.1. ja darbiniekam kvalifikācijas paaugstināšana nepieciešama sertifikāta/apliecības iegūšanai tiešo pienākumu veikšanai un kvalifikācijas paaugstināšanas izdevumi viena kalendārā gada laikā nepārsniedz 50% (piecdesmit procentu) apmērā no darbiniekam noteiktās mēnešalgas;
 - 41.3.2. ja kvalifikācijas paaugstināšanas nepieciešamība noteikta ar ikgadējo darbinieka darbības un tās rezultātu novērtējumu;
 - 41.3.3. ja darbinieks pēc kvalifikācijas paaugstināšanas nepieciešamības gadījumā nodrošinās iekšējo apmācību attiecīgajiem darbiniekiem;
 - 41.3.4. ja darbinieku norīko mācību un pieredzes apmaiņas komandējumos;
- 41.4. darba devējs apmaksā darbinieka sertificēšanās izdevumus 100% (simts procentu) apmērā, ja darbiniekam sertificēšanās nepieciešama tiešo pienākumu veikšanai;
- 41.5. darba devējs apmaksā darbinieka ceļa izdevumus 100% (simts procentu) apmērā, ja darbinieks izmanto sabiedriskā transporta pakalpojumus;
- 41.6. darba devējs izmaksā darbiniekam dienas naudu:
 - 41.6.1. ja ēdināšana nav iekļauta kvalifikācijas paaugstināšanas pasākuma plānā;
 - 41.6.2. ja kvalifikācijas paaugstināšanas pasākums notiek ilgāk par 1 (vienu) dienu;
- 41.7. darba devējs sedz darbiniekam naktsmītnes izdevumus saskaņā ar spēkā esošajiem normatīvajiem aktiem;
- 41.8. darba devējs nesedz ar kvalifikācijas paaugstināšanu saistītos izdevumus gadījumos:
 - 41.8.1. ja darbinieks vēlas paaugstināt kvalifikāciju ar tiešo darba pienākumu veikšanu nesaistītā nozarē;
 - 41.8.2. ja darbinieks nav ieguvis kvalifikāciju apliecināšanu dokumentu un tam ir nepieciešams atkārtoti apmeklēt kvalifikācijas paaugstināšanas pasākumu, izņemot gadījumus no darbinieka neatkarīgu iemeslu dēļ vai darbinieka darbnespējas dēļ;
 - 41.8.3. ja šos izdevumus pilnā apmērā sedz starptautiskās organizācijas, kas organizē kvalifikācijas paaugstināšanas pasākumu;
- 41.9. ja ar darbinieku darba devējs pārtrauc darba tiesiskās attiecības sakarā ar darbinieka uzteikumu, darbinieks atmaksā darba devējam ar kvalifikācijas paaugstināšanu segtos izdevumus:
 - 41.9.1. 100% (simts procentu) apmērā, ja pēc kvalifikācijas paaugstināšanas ir nostrādāts mazāk par sešiem mēnešiem;
 - 41.9.2. 50% (piecdesmit procentu) apmērā, ja pēc kvalifikācijas paaugstināšanas ir nostrādāts no sešiem mēnešiem līdz vienam gadam;
 - 41.9.3. darbinieks saskaņā ar nolikuma 41.9.apakšpunktu noteikto naudas summu atmaksā mēneša laikā pēc uzteikuma iesniegšanas darba devējam vai, ņemot vērā darbinieka materiālo stāvokli, termiņā, kas nav ilgāks par sešiem mēnešiem pēc darba tiesisko attiecību izbeigšanas ar darbinieku, slēdzot vienošanos par atmaksāšanas termiņu;

- 41.9.4. ja darbinieks neatmaksā saskaņā ar nolikuma 41.9.apakšpunktu noteikto naudas summu noteiktajā laikā, darba devējs attiecīgo summu piedzen normatīvajos aktos noteiktajā kārtībā;
- 41.10. darbinieka nespēja (izņemot gadījumus no darbinieka neatkarīgu iemeslu dēļ vai darbinieka darbnespējas dēļ) vai nevēlēšanās pabeigt kvalifikācijas paaugstināšanas kursu neatbrīvo to no pienākuma atmaksāt ar kvalifikācijas celšanu saistīto mācību maksu. Atmaksājamos izdevumus aprēķina, ņemot vērā faktiskās mācību kursa izmaksas uz brīdi, kad tika pārtrauktas mācības;
- 41.11. darbinieks piecu darba dienu laikā pēc kvalifikācijas paaugstināšanas pasākuma apmeklējuma iesniedz personāla speciālistam mācību apmeklējuma apliecināšanas dokumenta (apliecības, sertifikāta u.tml.) kopiju un atskaiti "Darbinieka apmeklētā kvalifikācijas paaugstināšanas pasākuma novērtējums" (3.pielikums).

VI. Veselības apdrošināšana

42. Darbinieku veselības apdrošināšanu veic, ja šim mērķim ir piešķirti atbilstoši finanšu līdzekļi.
43. Darbinieka veselības apdrošināšanas polises cena nedrīkst pārsniegt normatīvajos aktos par iedzīvotāju ienākuma nodokli noteikto apmēru. Ja apdrošināšanas polises cena pārsniedz minēto apmēru, darbinieks sedz cenu starpību.

VII. Papildatvaļinājums

44. Ikgadējo apmaksāto papildatvaļinājumu piešķir līdz 10 (desmit) darba dienām, atbilstoši darbinieka darbības un tās rezultātu novērtējumam (izņemot novērtējumu pirms pārbaudes laika beigām) iepriekšējā periodā šādā apmērā:
- 44.1. iestādes struktūrvienību vadītājiem:
- 44.1.1. 10 darba dienas – ja darbinieka darbības un tās rezultātu novērtējumā ir iegūts no 20 – 29 punktiem;
 - 44.1.2. 5 darba dienas – ja darbinieka darbības un tās rezultātu novērtējumā ir iegūts no 10 – 19 punktiem;
 - 44.1.3. ja darbinieks ir ieguvis no 1 – 9 punktiem, papildatvaļinājumu nepiešķir;
- 44.2. darbiniekiem/speciālistiem, kuru pakļautībā nav citu darbinieku:
- 44.2.1. 10 darba dienas – ja darbinieka darbības un tās rezultātu novērtējumā ir iegūts no 17 – 25 punktiem;
 - 44.2.2. 5 darba dienas – ja darbinieka darbības un tās rezultātu novērtējumā ir iegūts no 9 – 16 punktiem;
 - 44.2.3. ja darbinieks ir ieguvis no 1 – 8 punktiem, papildatvaļinājumu nepiešķir;
- 44.3. darbiniekiem (vienkāršā darba un fiziskā darba veicējiem), kuru pakļautībā nav citu darbinieku:
- 44.3.1. 5 darba dienas – ja darbinieka darbības un tās rezultātu novērtējumā ir iegūts no 15 – 21 punktiem;
 - 44.3.2. 3 darba dienas – ja darbinieka darbības un tās rezultātu novērtējumā ir iegūts no 7 – 14 punktiem;
 - 44.3.3. ja darbinieks ir ieguvis no 1 – 6 punktiem, papildatvaļinājumu nepiešķir.
45. Papildatvaļinājums izmantojams pēc pilna ikgadējā apmaksātā atvaļinājuma izmantošanas laikposmā līdz nākamajam ikgadējam apmaksātajam atvaļinājumam.

VIII. Ar papildu atlīdzību saistīti pasākumi

46. Vienas apmaksātas brīvdienas piešķiršana pirmajā skolas dienā sakarā ar bērna skolas gaitu uzsākšanu 1.–4.klasē. Darbinieka iesniegums brīvdienas piešķiršanai iesniedzams iestādes personāla lietvedībā ne vēlāk kā divas nedēļas pirms tās izmantošanas.
47. Trīs apmaksātu brīvdienu piešķiršana sakarā ar stāšanos laulībā. Darbinieka iesniegums brīvdienas piešķiršanai iesniedzams iestādes personāla lietvedībā ne vēlāk kā divas nedēļas pirms stāšanās laulībā.
48. Vienas apmaksātas brīvdienas piešķiršana izlaiduma dienā, darbiniekam vai tā bērnam absolvējot izglītības iestādi. Darbinieka iesniegums brīvdienas piešķiršanai iesniedzams iestādes personāla lietvedībā ne vēlāk kā divas nedēļas pirms tās izmantošanas.
49. Pabalsts darbiniekam, kura apgādībā ir bērns invalīds līdz 18 gadu vecumam, 750 *euro* vienu reizi kalendāra gadā. Pabalsta izmaksai darba devējs izdod rīkojumu, kas pamatots ar darbinieka uzrādītajiem dokumentiem (izziņu par invaliditātes piešķiršanu).

IX. Prēmijas un naudas balvas

50. Darbinieki var saņemt prēmiju saskaņā ar ikgadējo darbības un tās rezultātu novērtējumu, vai citas prēmijas tikai Valsts un pašvaldību institūciju amatpersonu un darbinieku atlīdzības likumā un pašvaldības noteiktajos gadījumos, kārtībā un apmērā, iestādes budžetā pieejamo finanšu līdzekļu ietvaros. Konkrēto prēmijas apmēru katram darbiniekam nosaka ar darba devēja rīkojumu.
51. Prēmiju izmaksā reizi gadā saskaņā ar darbinieka darba izpildes novērtējumu, kuru nosaka ikgadējā darbinieka darbības un tās rezultātu novērtēšanā. Prēmijas apmērs:
 - 51.1. prēmiju struktūrvienību vadītājiem izmaksā:
 - 51.1.1. 75% (septiņdesmit piecus procentus) no mēnešalgas – ja darbinieku kompetenču un darba rezultātu novērtēšanā ir iegūts no 20 – 29 punktiem;
 - 51.1.2. 50% (piecdesmit procentus) no mēnešalgas – ja darbinieku kompetenču un darba rezultātu novērtēšanā ir iegūts no 10 – 19 punktiem;
 - 51.1.3. ja darbinieks ir ieguvis no 1 – 9 punktiem, prēmiju neizmaksā.
 - 51.2. prēmiju darbiniekiem/speciālistiem, kuru pakļautībā nav citu darbinieku, izmaksā:
 - 51.2.1. 75% (septiņdesmit piecus procentus) no mēnešalgas – ja darbinieku kompetenču un darba rezultātu novērtēšanā ir iegūts no 17 – 25 punktiem;
 - 51.2.2. 50% (piecdesmit procentus) no mēnešalgas – ja darbinieku kompetenču un darba rezultātu novērtēšanā ir iegūts no 9 – 16 punktiem;
 - 51.2.3. ja darbinieks ir ieguvis no 1 – 8 punktiem, prēmiju neizmaksā;
 - 51.3. prēmiju darbiniekiem (vienkāršā darba un fiziskā darba veicējiem), kuru pakļautībā nav citu darbinieku, izmaksā:
 - 51.3.1. 75% (septiņdesmit piecus procentus) no mēnešalgas – ja darbinieku kompetenču un darba rezultātu novērtēšanā ir iegūts no 15 – 21 punktiem;
 - 51.3.2. 50% (piecdesmit procentus) no mēnešalgas – ja darbinieku kompetenču un darba rezultātu novērtēšanā ir iegūts no 7 – 14 punktiem;
 - 51.3.3. ja darbinieks ir ieguvis no 1 – 6 punktiem, prēmiju neizmaksā.
52. Darbinieki var saņemt naudas balvu, kas kalendāra gada ietvaros nepārsniedz darbiniekam noteiktās mēnešalgas apmēru, sakarā ar darbiniekam un/vai iestādes svarīgu sasniegumu (notikumu), ņemot vērā darbinieka ieguldījumu attiecīgās institūcijas mērķu sasniegšanā tikai Valsts un pašvaldību institūciju amatpersonu un darbinieku atlīdzības likumā un pašvaldības noteiktajos gadījumos, kārtībā un apmērā iestādes budžetā pieejamo finanšu līdzekļu ietvaros.
53. Konkrēto naudas balvas apmēru, ņemot vērā darbinieka darbības un tās rezultātu novērtējumu, katram darbiniekam nosaka ar darba devēja rīkojumu.

54. Naudas balvu piešķir sakarā ar darbiniekam vai valsts, vai pašvaldības institūcijai svarīgu sasniegumu (notikumu), ņemot vērā darbinieka ieguldījumu attiecīgās institūcijas mērķu sasniegšanā, šādos gadījumos:
- 54.1. iestādes sasniegumi valsts vai starptautiska mēroga pasākumos;
 - 54.2. iestādes organizēti plaša mēroga pasākumi;
 - 54.3. pašvaldībai vai iestādei nozīmīga gadadiena;
 - 54.4. ieguldījums iestādes stratēģisko mērķu sasniegšanā;
 - 54.5. valsts institūcijas vai pašvaldības apbalvojuma (atzinības) saņemšana;
 - 54.6. darba attiecību pārtraukšana sakarā ar aiziešanu pensijā, ja darbinieks pašvaldībā nepārtraukti nostrādājis ne mazāk kā 10 gadus;
 - 54.7. personīgā dzīves jubileja 50, 60, 70 gadu vecumu sasniedzot, ja darbinieks pašvaldībā nepārtraukti nostrādājis ne mazāk kā 10 gadus.

X. Noslēguma jautājumi

55. Visus nosacījumus, kas saistīti ar darbinieku atlīdzību un nav atrunāti nolikumā, piemēro atbilstoši spēkā esošiem ārējiem normatīvajiem aktiem.
56. Jebkuras izmaiņas nolikumā tiek apstiprinātas ar pašvaldības domes lēmumu. Ja ir pretruna starp ārējo normatīvo aktu un nolikumu, spēkā ir ārējā normatīvā akta nosacījums.
57. Nolikums stājas spēkā 2024.gada 1.janvārī.
58. Ar nolikuma spēkā stāšanos spēku zaudē:
- 58.1. ar Ķekavas novada domes 2022.gada 9.novembra sēdes lēmumu Nr.2, protokols Nr.36, apstiprinātais Ķekavas novada pašvaldības sporta aģentūras darbinieku atlīdzības nolikums;
 - 58.2. ar Ķekavas novada domes 2022.gada 21.decembra sēdes lēmumu Nr.31, protokols Nr.41, apstiprinātais Ķekavas novada pašvaldības iestādes "Baldones sporta komplekss" darbinieku atlīdzības nolikums.

Domes priekšsēdētājs

(PARAKSTS*)

J.Žilko

1.pielikums
Ķekavas novada pašvaldības iestādes “Ķekavas
novada Sporta centrs” atlīdzības nolikumam

Amata mēnešalgas pakāpes likmes

Pakāpes	Koefficienti						
	1.	2.	3.	4.	5.	6.	7.
Mēnešalgu grupa	Minimums			Viduspunkts			Maksimums
1.	0.581	0.581	0.581	0.581	0.657	0.709	0.755
2.	0.581	0.581	0.582	0.592	0.669	0.722	0.769
3.	0.581	0.588	0.692	0.814	0.920	0.993	1.059
4.	0.582	0.601	0.707	0.832	0.940	1.015	1.080
5.	0.623	0.681	0.757	0.890	1.006	1.086	1.156
6.	0.666	0.770	0.855	0.950	1.074	1.159	1.236
7.	0.796	0.941	1.046	1.137	1.285	1.388	1.479
8.	0.850	0.954	1.122	1.220	1.379	1.489	1.579
9.	1.017	1.050	1.235	1.453	1.598	1.726	1.817
10.	1.230	1.392	1.581	1.757	1.933	2.087	2.197
11.	1.535	1.678	1.865	2.194	2.413	2.606	2.743
12.	1.911	2.088	2.321	2.730	3.003	3.243	3.276
13.	2.369	2.590	3.047	3.385	3.554	3.839	4.062
14.	2.836	3.281	3.645	4.050	4.253	4.593	4.860
15.	3.194	3.693	4.197	4.562	4.790	5.173	5.475
16.	3.355	3.882	4.314	4.793	5.033	5.435	5.751
17.	3.684	3.803	4.474	5.263	5.526	5.968	6.051

Domes priekšsēdētājs

(PARAKSTS*)

J.Žilko

2.pielikums

Ķekavas novada pašvaldības iestādes “Ķekavas
novada Sporta centrs” atlīdzības nolikumam

Amata mēnešalgas pakāpes likmes

Koeficienti				
Mēnešalgu grupa	Minimālā	1	2	3
1	0.581	0.581	0.581	0.581
2	0.581	0.582	0.592	0.669
3	0.588	0.592	0.680	0.782
4	0.601	0.658	0.775	0.890
5	0.681	0.756	0.890	1.006
6	0.770	0.855	0.950	1.074
7	0.941	1.046	1.137	1.285
8	0.954	1.122	1.220	1.379
9	1.050	1.235	1.453	1.598
10	1.230	1.392	1.581	1.757
11	1.535	1.678	1.865	2.194
12	1.720	1.911	2.088	2.321
13	1.919	2.132	2.369	2.590
14	2.297	2.552	2.836	3.281
15	2.587	2.875	3.194	3.693
16	2.718	3.020	3.355	3.882
17	2.984	3.316	3.684	3.803

Domes priekšsēdētājs

(PARAKSTS*)

J.Žilko

3.pielikums

Ķekavas novada pašvaldības iestādes “Ķekavas
novada Sporta centrs” atlīdzības nolikumam

(strukturvienības un amata nosaukums)

(darbinieks vārds, uzvārds)

Iesniegums

Lūdzu rast iespēju nosūtīt mani uz kvalifikācijas paaugstināšanas pasākumu

Laiks 202_.gada __._____, no 00.00 – 00.00

Organizators

Vieta

Izmaksas EUR

Tēmas nosaukums

Piedāvātā programma

Tiešā vadītāja atzīmes:

Nepieciešamais pamatojums, tā saistība ar darbinieka tiešajiem pienākumiem	Darbinieku skaits, kuriem būtu saistošs piedāvātais kvalifikācijas paaugstināšanas kurss

Personāla speciālista atzīmes:

Darbinieka dalība noteiktajā programmas apgūvē iepriekš	Novērtēšanā atspoguļotā informācija par kvalifikācijas paaugstināšanu	Informācija par citu mācību firmu piedāvājumu

Darbinieka paraksts _____ Datums __.__.202_.

Atsauksmju lapa par semināru

(Organizators, tēmas nosaukums)

Laiks: _____

Vieta: _____

Lūdzu novērtēt (1 – ļoti slikti, ... , 10 – ļoti labi)

1. Semināra tehniskais nodrošinājums

1 2 3 4 5 6 7 8 9 10

Komentārs _____

2. Pasniedzēja kompetence

Pasniedzēja vārds, uzvārds _____

Kompetence

1 2 3 4 5 6 7 8 9 10

Komentārs _____

Kontakts ar dalībniekiem

1 2 3 4 5 6 7 8 9 10

Komentārs _____

Izdales materiāli

1 2 3 4 5 6 7 8 9 10

Komentārs _____

3. Svarīgākās gūtās atziņas, kas tiks piemērotas turpmākajā darbā

3.1. _____

3.2. _____

3.3. _____

3.4. _____

3.5. _____

4. Vai šo tēmu ieteiktu citiem pašvaldībā nodarbinātajiem? Ja – jā, kuru amatu darbiniekiem?

(dalībnieka vārds, uzvārds)

(paraksts)

(datums)

Domes priekšsēdētājs

(PARAKSTS*)

J.Žilko



ĶEKAVAS NOVADA DOME

Gaismas iela 19 k-9 -1, Ķekava, Ķekavas novads, LV-2123,
tālrunis 67935803, 29467749; e-pasts: novads@kekava.lv

SĒDES PROTOKOLA PIELIKUMS

2023.gada 20.decembris

protokols Nr. ____.

LĒMUMS Nr. ____.

Par grozījumiem Ķekavas novada domes 2023.gada 7.jūnija lēmumā Nr.16 “Par projekta iesnieguma iesniegšanu Eiropas Savienības Atveseļošanas un noturības mehānisma plāna 1.2.1.3.i. investīcijai "Pašvaldību ēku un infrastruktūras uzlabošana, veicinot pāreju uz atjaunojamo energoresursu tehnoloģiju izmantošanu un uzlabojot energoefektivitāti”

Izskatot jautājumu par grozījumiem Ķekavas novada domes 2023.gada 7.jūnija lēmumā Nr.16 “Par projekta iesnieguma iesniegšanu Eiropas Savienības Atveseļošanas un noturības mehānisma plāna 1.2.1.3.i. investīcijai "Pašvaldību ēku un infrastruktūras uzlabošana, veicinot pāreju uz atjaunojamo energoresursu tehnoloģiju izmantošanu un uzlabojot energoefektivitāti”, **konstatēts:**

1. Ķekavas novada dome 2023.gada 7.jūnijā ir pieņēmusi lēmumu Nr.16 “Par projekta iesnieguma iesniegšanu Eiropas Savienības Atveseļošanas un noturības mehānisma plāna 1.2.1.3.i. investīcijai "Pašvaldību ēku un infrastruktūras uzlabošana, veicinot pāreju uz atjaunojamo energoresursu tehnoloģiju izmantošanu un uzlabojot energoefektivitāti” (protokols Nr.12);
2. Ķekavas novada pašvaldībā 2023.gada 22.novembrī (reģistrācijas Nr. 1-6.1/23/6688) ir saņemts pozitīvs Centrālās finanšu un līgumu aģentūras atzinums Nr.39-2-10/7355 ar lūgumu līdz vienošanās par projekta īstenošanu noslēgšanai iesniegt Ķekavas novada domes lēmumu, kurā ir pieņemts lēmums par līdzfinansējuma nodrošināšanu ārpus projekta izmaksām.

Pamatojoties uz:

- Pašvaldību likuma 4.panta pirmās daļas 7. un 22.punktu, 10.panta pirmās daļas 17. un 19.punktu;
- Ministru kabineta 2022.gada 8.novembra noteikumiem Nr.709 “Eiropas Savienības Atveseļošanas un noturības mehānisma plāna reformu un investīciju virziena 1.2. "Energoefektivitātes uzlabošana" 1.2.1.3.i. investīcijas "Pašvaldību ēku un infrastruktūras uzlabošana, veicinot pāreju uz atjaunojamo energoresursu tehnoloģiju izmantošanu un uzlabojot energoefektivitāti" īstenošanas noteikumi” un projektu iesniegumu atlases nolikumu;
- Centrālās finanšu un līgumu aģentūras 2023.gada 22.novembra atzinumu Nr.39-2-10/7355;
- kā arī, ņemot vērā Ķekavas novada domes Finanšu komitejas 2023.gada 14.decembra sēdes atzinumu,

Atklāti balsojot

ar ____ balsīm “Par” (Deputātu uzvārdi), “Pret” – ____, “Atturas” – _____,

Ķekavas novada dome NOLEMJ:

1. Izteikt Ķekavas novada domes 2023.gada 7.jūnija lēmuma Nr.16 “Par projekta iesnieguma iesniegšanu Eiropas Savienības Atveseļošanas un noturības mehānisma plāna 1.2.1.3.i. investīcijai "Pašvaldību ēku un infrastruktūras uzlabošana, veicinot pāreju uz atjaunojamo energoresursu tehnoloģiju izmantošanu un uzlabojot energoefektivitāti” konstatējošās daļas 3. un 4.punktu šādā redakcijā:

***ŠIS DOKUMENTS IR ELEKTRONISKI PARAKSTĪTS AR DROŠU ELEKTRONISKO PARAKSTU UN SATUR LAIKA ZĪMOGU.**

“3. Projekta “Ķekavas sporta kluba ēkas, Ķekava, Ķekavas novads, energoefektivitātes paaugstināšana” kopējās izmaksas ir 1 512 440,87 EUR, ko veido:

3.1. Būvdarbu izmaksas (atbilstoši projektēšanas kontroltāmei), t.sk.:

3.1.1. izmaksas, ko paredzēts segt no Atvaseļošanas un noturības mehānisma (AF) finansējuma, ir 908 976,00 EUR un tām atbilstošais PVN 190 884,96 EUR, ko paredzēts segt, ņemot aizņēmumu Valsts Kasē;

3.1.2. ārpus projekta izmaksas būvdarbu veikšanai (ar saimniecisko darbību saistītie izdevumi -3,12% apmērā, kā arī citas būvniecības izmaksas, kas pārsniedz AF finansējuma daļu - kopā 288 825,13 EUR un tam atbilstošais PVN - 60 653,28 EUR, kopā 349 478,41 EUR;

3.2. ārpusprojekta izmaksas būvuzraudzībai, kas sastāda 30 250,00 EUR, ieskaitot PVN;

3.3. ārpusprojekta izmaksas autoruzraudzībai, kas sastāda 5 445,00 EUR, ieskaitot PVN;

3.4. ārpusprojekta izmaksas būvprojekta izstrādei (izmaksas jau veiktas pirms projekta iesnieguma sagatavošanas), kas sastāda 16 335,00 EUR, ieskaitot PVN;

3.5. ārpusprojekta izmaksas energosertifikāta izstrādei (izmaksas jau veiktas pirms projekta iesnieguma sagatavošanas), kas sastāda 11 071,50 EUR, ieskaitot PVN.

4. Projekta realizēšanai iespējams saņemt avansu līdz 60 % no projekta Eiropas Savienības Atvaseļošanas un noturības mehānisma finansējuma apjoma, jeb 545 385,60 EUR. Pašvaldībai nepieciešams segt Atvaseļošanas un noturības mehānisma finansējuma apjomam atbilstošās PVN izmaksas pilnā apmērā – 190 884,96 EUR, un nodrošināt atlikušo daļu – 40% no Atvaseļošanas un noturības mehānisma finansējuma apjoma kā priekšfinansējumu, jeb 363 590,40 EUR, kā arī nodrošināt ārpusprojekta izmaksu segšanu – 412 579,91 EUR apmērā.”

2. Izteikt Ķekavas novada domes 2023.gada 7.jūnija lēmuma Nr.16 “Par projekta iesnieguma iesniegšanu Eiropas Savienības Atvaseļošanas un noturības mehānisma plāna 1.2.1.3.i. investīcijai "Pašvaldību ēku un infrastruktūras uzlabošana, veicinot pāreju uz atjaunojamo energoresursu tehnoloģiju izmantošanu un uzlabojot energoefektivitāti”” lemjošās daļas 1. un 2.punktu šādā redakcijā:

“1. Atbalstīt projekta iesnieguma “Ķekavas sporta kluba ēkas, Ķekava, Ķekavas novads, energoefektivitātes paaugstināšana” iesniegšanu Eiropas Savienības Atvaseļošanas un noturības mehānisma plāna 1.2.1.3.i. investīcijai "Pašvaldību ēku un infrastruktūras uzlabošana, veicinot pāreju uz atjaunojamo energoresursu tehnoloģiju izmantošanu un uzlabojot energoefektivitāti" atklātā projektu iesniegumu atlasē par kopējo summu 1 512 440,87 EUR, tajā skaitā Eiropas Savienības Atvaseļošanas un noturības mehānisma finansējums 100%, jeb EUR 908 976,00, no projekta kopējām attiecināmajām izmaksām.

2. Finansējumu PVN izmaksu segšanai, projekta attiecināmo izmaksu (40% no Atvaseļošanas un noturības mehānisma finansējuma) priekšfinansēšanai un ārpusprojekta izmaksu (kā 10% no projekta izmaksās iekļautā finansējuma) segšanai 664 461,46 EUR apmērā 2024.gadā plānot no aizņēmuma Valsts kasē. Finansējumu atlikušo ārpus projekta izmaksu segšanai 275 187,31 EUR apmērā plānot no Ķekavas novada pašvaldības 2024.gada budžeta.”

3. Šis lēmums stājas spēkā ar tā pieņemšanas brīdi.

Sēdes vadītājs: (*PARAKSTS) J.Žilko

SĒDES PROTOKOLA PIELIKUMS Nr.

2023.gada XX.

protokols Nr.

LĒMUMS Nr. __

**Par Ķekavas novada pašvaldības saistošo noteikumu Nr./2023
“Grozījumi Ķekavas novada pašvaldības 2023.gada 8.februāra saistošajos noteikumos
Nr.1/2023 “Par Ķekavas novada pašvaldības 2023. gada budžetu”” apstiprināšanu**

Izskatot Ķekavas novada pašvaldības iestāžu, aģentūru un struktūrvienību budžeta izpildi uz 2023.gada 1.septembri, konstatēts, ka budžeta grozījumu pieprasījumi ir pamatoti ar finanšu nepieciešamību un pieņemtajiem Ķekavas novada domes lēmumiem.

Pamatojoties uz

- Pašvaldību likuma 10.panta pirmās daļas 1.punktu, 48.panta pirmo un otro daļu,
- likuma “Par pašvaldību budžetiem” 2., 7., 11. un 16.pantu,
- kā arī, ņemot vērā Ķekavas novada domes 2023.gada 12.decembra Īpašumu komitejas, 2023.gada 13.decembra Attīstības komitejas un Izglītības, kultūras un sporta komitejas, 2023.gada 14.decembra Drošības komitejas un Finanšu komitejas sēdes atzinumu

Atklāti balsojot

Ķekavas novada dome NOLEMJ:

1. Apstiprināt Ķekavas novada pašvaldības saistošos noteikumus Nr./2023 “Grozījumi Ķekavas novada pašvaldības 2023.gada 8.februāra saistošajos noteikumos Nr.1/2023 “Par Ķekavas novada pašvaldības 2023. gada budžetu”” un to paskaidrojuma rakstu (pielikumā).
2. Uzdot Ķekavas novada pašvaldības izpilddirektoram saistošos noteikumus triju dienu laikā pēc to parakstīšanas elektroniskā veidā nosūtīt Vides aizsardzības un reģionālās attīstības ministrijai zināšanai.
3. Saistošos noteikumus pēc to spēkā stāšanās publicēt Ķekavas novada pašvaldības mājaslapā internetā www.kekavasnovads.lv un nodrošināt saistošo noteikumu brīvu pieejamību Ķekavas novada pašvaldības centrālās administrācijas ēkā Ķekavā, Baložu un Baldones pilsētu, un Daugmales pagasta pārvalžu ēkās.

Pielikumā: Ķekavas novada pašvaldības saistošo noteikumu Nr./2023 “Grozījumi Ķekavas novada pašvaldības 2023.gada 8.februāra saistošajos noteikumos Nr.1/2023 “Par Ķekavas novada pašvaldības 2023. gada budžetu”” un to paskaidrojuma raksta projekts.

Sēdes vadītājs

J.Žilko

Apstiprināti

ar Ķekavas novada domes
2023.gada XX. sēdes
lēmumu Nr.....§ (prot.Nr._____)

Saistošie noteikumi Nr..../2023

Grozījumi Ķekavas novada pašvaldības 2023.gada 8.februāra saistošajos noteikumos Nr.1/2023 “Par Ķekavas novada pašvaldības 2023.gada budžetu”

*Izdoti saskaņā ar
Pašvaldību likuma 10.panta pirmās daļas 1.punktu, 48.panta pirmo un otro daļu
un likuma “Par pašvaldību budžetiem” 2., 7., 11. un 16.pantu*

Izdarīt Ķekavas novada pašvaldības 2023.gada 8.februāra saistošajos noteikumos Nr.1/2023 “Par Ķekavas novada pašvaldības 2023.gada budžetu” šādus grozījumus:

1. Izteikt saistošo noteikumu 1.punktu šādā redakcijā:
“1. Noteikt Ķekavas novada pašvaldības pamatbudžetu 2023.gadam ieņēmumos sadalījumā pa ieņēmumu veidiem 60 721 847 euro apmērā, saskaņā ar 1.pielikumu.”
2. Izteikt saistošo noteikumu 2.punktu šādā redakcijā:
“2. Noteikt Ķekavas novada pašvaldības pamatbudžetu 2023.gadam izdevumos 72 009 169 euro apmērā, aizņēmumu pamatsummas atmaksas līdzekļi 2 885 211 euro apmērā, pamatkapitāla palielināšana SIA “Baložu komunālā saimniecība” 78 453 euro apmērā, saskaņā ar 2.pielikumu.”
3. Izteikt saistošo noteikumu 3.punktu šādā redakcijā:
“3. Apstiprināt Ķekavas novada pašvaldības pamatbudžeta naudas līdzekļu atlikumu uz 2023.gada 1.janvāri 10 710 660 euro apmērā, 2023.gada aizņēmumu summu 3 540 326 euro apmērā, t.sk., jaunas pirmsskolas izglītības iestādes Titurgā projektēšanai 84 594 euro apmērā, Ķekavas kultūras nama energoefektivitātes paaugstināšanas projekta līdzfinansēšanai 157 368 euro apmērā, Baldones pārvaldes ēkas energoefektivitātes paaugstināšanas projekta līdzfinansēšanai 206 848 euro apmērā, apvienotā gājēju ceļa un veloceļa izbūvei gar autoceļu V2 no Egļu ielas līdz Pļavniekkalna ielai (a/c V1) 417 057 euro apmērā, gājēju ceļa būvniecībai gar Brīvības ielu (posmā no Sporta nama līdz Ziemeļu ielai) 228 513 euro apmērā, stāvvietas un piebraucamo ceļu pārbūvei Zaļā ielā 5, Baložos, 106 184 euro apmērā, sporta infrastruktūras attīstībai pie Ķekavas vidusskolas 90 000 euro apmērā, Pļavniekkalna sākumskolas moduļtipa piebūvei 2 102 712 euro apmērā, Apvienotā gājēju ceļa un veloceļa izbūvei gar autoceļu V2, Ķekavas novadā, no Katlakalna ielas (a/c V1) līdz Kāpu ielai 19 550 euro apmērā, Naudītes ielas, Ķekavas novadā, būvniecībai 42 500 euro apmērā, jaunas pirmsskolas izglītības iestādes Titurgā apkārtējo ceļu infrastruktūras būvniecībai 42 500 euro apmērā, Odukalna ielas Ķekavā pārbūvei 42 500 euro apmērā. Apstiprināt saistību apjomu 2023.gadā 3 835 277 euro apmērā, saskaņā ar 5.pielikumu”.
4. Izteikt saistošo noteikumu 1.pielikumu jaunā redakcijā.
5. Izteikt saistošo noteikumu 2.pielikumu jaunā redakcijā.
6. Izteikt saistošo noteikumu 4.pielikumu jaunā redakcijā.
7. Izteikt saistošo noteikumu 5.pielikumu jaunā redakcijā.

Pielikumā:

1. saistošo noteikumu 1.pielikums jaunā redakcijā;
2. saistošo noteikumu 2.pielikums jaunā redakcijā;
3. saistošo noteikumu 4.pielikums jaunā redakcijā;
4. saistošo noteikumu 5.pielikums jaunā redakcijā.

Domes priekšsēdētājs

J.Žilko



ĶEKAVAS NOVADA DOME

Gaismas iela 19 k-9 -1, Ķekava, Ķekavas novads, LV-2123,
tālrunis 67935803, e-pasts: novads@kekava.lv

**Ķekavas novada pašvaldības saistošo noteikumu Nr./2023
“Grozījumi Ķekavas novada pašvaldības 2023.gada 8.februāra saistošajos noteikumos
Nr.1/2023 “Par Ķekavas novada pašvaldības 2023. gada budžetu””**

PASKAIDROJUMA RAKSTS

Pamatojoties uz Ķekavas novada pašvaldības (turpmāk – Pašvaldība) budžeta ieņēmumu un izdevumu izpildi uz 2023.gada 15.novembri, ir apkopoti 2023.gada budžeta grozījumu pieprasījumi:

Ieņēmumiem precizēti:

- Nekustamā īpašuma nodoklis;
- Valsts un pašvaldību nodevas;
- Naudas sodi un sankcijas;
- Pārējie nenodokļu ieņēmumi;
- Ieņēmumi no pašvaldības īpašumu iznomāšanas, pārdošanas;
- No valsts budžeta daļēji finansētu atvasinātu publisku personu un budžeta nefinansētu iestāžu transferti;
- Valsts budžeta transferti;
- Eiropas savienības budžeta transferti;
- Iestādes pašu ieņēmumi.

Izdevumiem precizēti:

- izdevumi pamatbudžetā pa vadības funkcionālajām kategorijām un ekonomiskās klasifikācijas kodiem, finansēšanas daļa.

IEŅĒMUMI

Pašvaldības budžeta ieņēmumu prognoze kopumā palielināta par 22 736 *euro*, t.sk., palielināts nekustamā īpašuma nodoklis saskaņā ar faktisko izpildi par 130 000 *euro*, palielinātas pašvaldību nodevas par 2 800 *euro*, palielināti pārējie nenodokļu ieņēmumi par 275 *euro*, samazināti ieņēmumi no pašvaldības īpašumu iznomāšanas, pārdošanas par -94 995 *euro*, palielināti no valsts budžeta daļēji finansētu atvasinātu publisku personu un budžeta nefinansētu iestāžu transferti deinstitucionalizācijas projektam par 30 000 *euro*, samazināti valsts budžeta transferti par -12 245 *euro*, Eiropas savienības finansējums līdzfinansētiem projektiem par -153 964 *euro*, palielināti pašu ieņēmumi par 66 865 *euro*.

IZDEVUMI

Budžeta izdevumu daļa precizēta atbilstoši precizētajiem ieņēmumiem un veiktajiem iekšējiem grozījumiem starp funkcionālajām kategorijām.

01.000. Vispārējie valdības dienesti – izdevumi tiek samazināti par -159 013 *euro*. Līdzekļi ir sadalīti sekojoši:

- paredzēts priekšfinansējums par parakstu vākšanu tautas nobalsošanas ierosināšanai par apturētā likuma “Grozījumi Notariāta likumā” atcelšanu 15 595 *euro*;
- iekšējā parāda procentu nomaksai samazināti par -60 000 *euro* saskaņā ar faktisko izpildi;
- Līdzekļi neparedzētiem gadījumiem samazināti par -114 608 *euro*;

03.000 Sabiedriskā kārtība un drošība – izdevumi samazināti par -11 131 *euro*, balstoties uz faktisko izpildi un to, ka ar ātrumkontroles iekārtu tika aprīkota tikai 1 automašīna, ņemot vērā, ka iecere par automatizētas sistēmas ieviešanu ir būtiski dārgāka par sākotnēji plānoto.

04.0 Ekonomiskā darbība – izdevumi samazināti par -76 507 *euro*:

- no Attīstības un būvniecības pārvaldes atlīdzības finansējuma pārcelts un precizēts atlīdzības finansējums energoefektivitātes projektiem, kā arī pārcelts ekspertu pakalpojumiem paredzētais finansējums uz Īpašumu pārvaldi konsultācijām par kapitālsabiedrību darbības optimizāciju (uzsākšanai);
- samazināts finansējums Ceļu ikdienas uzturēšanai par -58 000 *euro* un pārcelts uz Teritoriju apsaimniekošanas tāmi nekustamā īpašuma uzturēšanas izdevumiem.

06.000 Teritoriju un mājokļu apsaimniekošana – izdevumi samazināti par -8 588 *euro*. Līdzekļi sadalās sekojoši:

- palielināti izdevumi pašvaldības teritoriju apsaimniekošanai par 159 900 *euro*;
- precizēti izdevumi energoefektivitātes projektiem kopā par -168 488 *euro*.

07.000 Veselība – izdevumi samazināti par -50 000 *euro* saskaņā ar precizēto Nacionālā veselības dienesta finansējumu ieņēmumu daļā.

08.000 Atpūta, kultūra, reliģija – izdevumi samazināti par -29 152 *euro*, tajā skaitā:

- Ķekavas novada sporta aģentūrai par -21 000 *euro*, pārvirzot līdzekļus par bortu iegādi uz Baldones sporta kompleksa budžeta tāmi saskaņā ar iestādes reorganizāciju;
- Daugmales kultūras centram par – 9073 *euro*, pārvirzot atlīdzības finansējumu uz Izglītības, kultūras un sporta pārvaldes budžeta tāmi par kultūras centra vadītāja pienākumu pildīšanu;

09.000 Izglītība – izdevumi palielināti par 119 172 *euro*, iestādēm pamatā precizējot valsts mērķdotāciju un projektu finansējumus. Precizēta arī valsts mērķdotācija brīvpusdienām par 64 967 *euro*.

10.000 Sociālā aizsardzība – izdevumi palielināti par – 27 285 *euro*, tajā skaitā

- Precizēta Ukrainas civiliedzīvotāju bērnu nometņu dotācija par –2715 *euro*;

- Palielināts ieņēmumu un izdevumu plāns deinstitucionalizācijas projektam saskaņā ar faktisko izpildi par 30 000 *euro*.

FINANSĒŠANA

Precizēta aizņēmumu pamatsummas atmaksa no dotācijas autoceļiem par 132 *euro*, precizēts aizņēmums PII Ieviņa energoefektivitātes priekšfinansējumam un pašvaldības līdzfinansējumam -210 538 *euro* apmērā, paredzot tos no pašvaldības budžeta līdzekļiem.

Ķekavas novada domes priekšsēdētājs

J.Žilko