



ĶEKAVAS NOVADA DOME

Gaismas iela 19 k-9-1, Ķekava, Ķekavas novads, LV-2123,
tālrunis 67935803, e-pasts: novads@kekava.lv

PROJEKTS

2023.gada 8.novembris

protokols Nr. __

LĒMUMS Nr. __.

Par projekta “Jauna ģimeniskai videi pietuvināta sociālās aprūpes centra senioriem izbūve Baldones pilsētā, Ķekavas novadā” iesnieguma iesniegšanu un īstenošanu

Izskatot finansējuma saņemšanas iespējas ģimeniskai videi pietuvinātu aprūpes pakalpojumu sniegšanas vietu senioriem izveidei gadījumos, kad personas uzturēšanās savā mājoklī vairs nav iespējama, **konstatēts:**

1. Centrālā finanšu un līgumu aģentūra ir izsludinājusi atklātu projektu iesniegumu atlases “3.1.2.3.i. Ilgstošas sociālās aprūpes pakalpojuma noturība un nepārtrauktība: jaunu ģimeniskai videi pietuvinātu aprūpes pakalpojumu sniedzēju attīstība pensijas vecuma personām” 2. kārtu, kuras regulējumu nosaka Ministru kabineta 2023.gada 22.augusta noteikumi Nr.475 “Eiropas Savienības Atveseļošanas un noturības mehānisma plāna 3.1. reformu un investīciju virziena "Reģionālā politika" 3.1.2. reformas "Sociālo un nodarbinātības pakalpojumu pieejamība minimālo ienākumu reformas atbalstam" 3.1.2.3.i. investīcijas "Ilgstošas sociālās aprūpes pakalpojuma noturība un nepārtrauktība: jaunu ģimeniskai videi pietuvinātu aprūpes pakalpojumu sniedzēju attīstība pensijas vecuma personām" otrās kārtas īstenošanas un uzraudzības noteikumi” (turpmāk – MK noteikumi);
2. atbilstoši MK noteikumiem, pašvaldībām atbalstāmo darbību īstenošanai vienas ēkas izveidei Atveseļošanas un noturības mehānisma finansējums nepārsniedz 1 273 204 EUR un maksimālais ēku skaits, ko pašvaldības var paredzēt projekta iesniegumā pakalpojumu izveidei, ir trīs ēkas. Atveseļošanas un noturības mehānisma finansējuma intensitāte ir 100% no projekta kopējām attiecināmajām izmaksām, neskaitot pievienotās vērtības nodokli. Projektu iesniegumu iesniegšanas termiņš ir līdz 2023.gada 15.novembrim;
3. šī projekta realizācija ir paredzēta Ķekavas novada Attīstības programmas 2021.-2027.gadam Investīciju plānā (Investīciju plāna 2023.gada trešā aktualizācija), Nr.57 “Jauna ģimeniskai videi pietuvināta sociālās aprūpes centra senioriem izbūve Ķekavas novadā”;
4. atbilstoši Ķekavas novada domes Sociālo lietu komitejas 2022.gada 19.aprīļa, Attīstības komitejas 2022.gada 20.aprīļa un Finanšu komitejas 2022.gada 21.aprīļa atzinumiem, par piemērotāko vietu ģimeniskai videi pietuvināta senioru aprūpes centra izveidei atzīta Parka iela 2, Baldonē;
5. projekta provizoriskās kopējās izmaksas, ņemot vērā projektētāja paredzamās līgumcenas koptāmi, ir 7 329 549 EUR, no tām Atveseļošanas un noturības mehānisma finansējums 3 819 612 EUR, pašvaldības līdzfinansējums 3 509 937 EUR (pašvaldībai nepieciešams segt PVN izmaksas pilnā apmērā un izmaksas, kas pārsniedz Atveseļošanas un noturības mehānisma pieejamo finansējumu, bet nepieciešamas projekta īstenošanai).

Pamatojoties uz:

- Pašvaldību likuma 4.panta pirmās daļas 9.punktu, 10.panta pirmās daļas 17., 19. un 21.punktu;
- Ministru kabineta 2023.gada 22.augusta noteikumu Nr.475 “Eiropas Savienības Atveseļošanas un noturības mehānisma plāna 3.1. reformu un investīciju virziena "Reģionālā politika" 3.1.2. reformas "Sociālo un nodarbinātības pakalpojumu pieejamība minimālo

***ŠIS DOKUMENTS IR ELEKTRONISKI PARAKSTĪTS AR DROŠU ELEKTRONISKO PARAKSTU UN SATUR LAIKA ZĪMOGU.**

ienākumu reformas atbalstam" 3.1.2.3.i. investīcijas "Ilgstošas sociālās aprūpes pakalpojuma noturība un nepārtrauktība: jaunu ģimeniskai videi pietuvinātu aprūpes pakalpojumu sniedzēju attīstība pensijas vecuma personām" otrās kārtas īstenošanas un uzraudzības noteikumi" 1.pielikuma 3.9.1.apakšpunktu un projektu iesniegumu atlases nolikumu;

- kā arī, ņemot vērā Ķekavas novada domes Sociālo lietu komitejas 2023.gada 31.oktobra atzinumu, Attīstības komitejas 2023.gada 1.novembra atzinumu un Finanšu komitejas 2023.gada 2.novembra atzinumu,

Atklāti balsojot

ar ___ balsīm "Par" (),

"Pret" – , "Atturas" – ,

Ķekavas novada dome NOLEMJ:

1. Atbalstīt projekta iesnieguma "Jauna ģimeniskai videi pietuvināta sociālās aprūpes centra senioriem izbūve Ķekavas novadā" iesniegšanu Eiropas Savienības Atveseļošanas un noturības mehānisma plāna 3.1. reformu un investīciju virziena "Reģionālā politika" 3.1.2. reformas "Sociālo un nodarbinātības pakalpojumu pieejamība minimālo ienākumu reformas atbalstam" 3.1.2.3.i. investīcijas "Ilgstošas sociālās aprūpes pakalpojuma noturība un nepārtrauktība: jaunu ģimeniskai videi pietuvinātu aprūpes pakalpojumu sniedzēju attīstība pensijas vecuma personām" otrās kārtas atklātā projektu iesniegumu atlasē par kopējo summu 7 329 549 EUR, tajā skaitā Eiropas Savienības Atveseļošanas un noturības mehānisma finansējums 100% jeb 3 819 612 EUR no projekta kopējām attiecināmajām izmaksām. Projekta realizācijas vieta – Parka iela 2, Baldone, Ķekavas novads.

2. Pašvaldības līdzfinansējuma daļas un attiecināmo izmaksu priekšfinansējuma daļas izmaksu segšanai 5 419 743 EUR apmērā plānot no Centrālās finanšu un līgumu aģentūras veiktajiem avansa un starpposmu maksājumiem, Ķekavas novada pašvaldības attiecīgā gada budžeta vai ņemot aizņēmumu Valsts kasē.

3. Pilnvarot Ķekavas novada pašvaldības izpilddirektoru parakstīt visus ar šī lēmuma lemjošās daļas 1.punktā norādītā projekta iesniegumu saistītos dokumentus un vienošanos par Eiropas Savienības Atveseļošanas fonda projekta ieviešanu, ja tiks pieņemts pozitīvs lēmums par finansējuma piešķiršanu.

4. Šis lēmums stājas spēkā ar tā pieņemšanas brīdi.

Sēdes vadītājs: (*PARAKSTS) J.Žilko



ĶEKAVAS NOVADA DOME

Gaismas iela 19 k-9 -1, Ķekava, Ķekavas novads, LV-2123,
tālrunis 67935803, e-pasts: novads@kekava.lv

SĒDES PROTOKOLA PIELIKUMS

2023.gada __._____

protokols Nr. ____

LĒMUMS Nr. __.

Par Ķekavas novada pašvaldības saistošo noteikumu Nr. ____ „Pašvaldības aģentūras “Ķekavas novada veselības un sociālās aprūpes centrs” nolikums” apstiprināšanu

Izskatot jautājumu par Ķekavas novada pašvaldības saistošo noteikumu “Pašvaldības aģentūras “Ķekavas novada veselības un sociālās aprūpes centrs” nolikums” apstiprināšanu, **konstatēts:**

1. Publisko aģentūru likuma 2.panta otrajā daļā noteikts, ka pašvaldības aģentūra ir pašvaldības izveidota budžeta finansēta pašvaldības iestāde, kurai ar pašvaldības saistošajiem noteikumiem ir noteikta kompetence pakalpojumu sniegšanas jomā. Saskaņā ar šā likuma 16.panta otro daļu pašvaldības aģentūras darbību regulē pašvaldības domes apstiprināts nolikums.
2. Ar saistošajiem noteikumiem tiek noteikts Ķekavas novada pašvaldības iestādes “Pašvaldības aģentūra “Ķekavas novada veselības un sociālās aprūpes centrs”” darbības mērķis, uzdevumi, funkcijas, tiesības, struktūra un pārvalde, darbības pārraudzība, aģentūras manta, finansēšanas kārtība, aģentūras reorganizācija un likvidācija un administratīvo aktu izdošanas, apstrīdēšanas un pārsūdzēšanas kārtība.
3. Ar Ķekavas novada domes 2023.gada 5.aprīļa lēmumu Nr.3 (protokols Nr.7) nolemts Ķekavas novada pašvaldības aģentūru “Ķekavas ambulance” pievienot Ķekavas novada pašvaldības aģentūrai “Ķekavas sociālās aprūpes centrs” līdz 2024.gada 1.janvārim, nosakot, ka P/A “Ķekavas sociālās aprūpes centrs” ar 2024.gada 1.janvāri ir P/A “Ķekavas ambulance” funkciju, tiesību, saistību, finanšu līdzekļu, mantas un lietvedības pārņēmēja. Šo saistošo noteikumu izdošanas mērķis ir skaidri regulēt pašvaldības aģentūras darbību pēc pašvaldības aģentūras “Ķekavas ambulance” pievienošanas.
4. Ķekavas novada pašvaldības aģentūra „Ķekavas novada veselības un sociālās aprūpes centrs” nodrošinās veselības un sociālo pakalpojumu sniegšanu un pakalpojumu administrēšanu.
5. Pilnvarot Ķekavas novada pašvaldības izpilddirektoru līdz 2023.gada 31.decembrim veikt nepieciešamās darbības, kas izriet no darba tiesiskajām attiecībām.

Pamatojoties uz:

- Pašvaldību likuma 10.panta pirmās daļas 8.punktu un 44.panta pirmo un otro daļu;
- Valsts pārvaldes iekārtas likuma 28.pantu;
- Publisko aģentūru likuma 2.panta otro daļu un 16.panta otro daļu;
- kā arī ņemot vērā Ķekavas novada domes Sociālo lietu komitejas 2023.gada 31.oktobra sēdes atzinumu,

Atklāti balsojot

ar __ balsīm “Par” (____), “Pret” – __, “Atturas” – __ (____),

Ķekavas novada dome NOLEMJ:

1. Apstiprināt Ķekavas novada pašvaldības saistošos noteikumus Nr. _____ “Pašvaldības aģentūras “Ķekavas novada veselības un sociālās aprūpes centrs” nolikums” un to paskaidrojuma rakstu (pielikumā).
2. Saistošos noteikumus triju dienu laikā pēc to parakstīšanas elektroniskā veidā nosūtīt Vides aizsardzības un reģionālās attīstības ministrijai atzinuma sniegšanai.
3. Saistošos noteikumus un to paskaidrojuma rakstu, ja Vides aizsardzības un reģionālās attīstības ministrijas atzinumā nav izteikti iebildumi par saistošo noteikumu tiesiskumu vai Ķekavas novada pašvaldībai likumā noteiktajā termiņā atzinums nav nosūtīts, publicēt oficiālajā izdevumā “Latvijas Vēstnesis”.
4. Saistošos noteikumus pēc to spēkā stāšanās publicēt Ķekavas novada pašvaldības mājaslapā www.kekavasnovads.lv un nodrošināt saistošo noteikumu pieejamību Ķekavas novada pašvaldības administrācijas ēkā un Ķekavas novada pašvaldības pārvaldēs Baldonē, Baložos un Daugmalē.
5. Lēmums stājas spēkā ar tā pieņemšanas brīdi.

Sēdes vadītājs: (PARAKSTS*) J.Žilko

***ŠIS DOKUMENTS IR ELEKTRONISKI PARAKSTĪTS AR DROŠU
ELEKTRONISKO PARAKSTU UN SATUR LAIKA ZĪMOGU.**

Ķekavā, Ķekavas novadā

Apstiprināti
ar Ķekavas novada domes
20__gada __.____ sēdes
lēmumu Nr. __ (Protokols Nr. ____)

Saistošie noteikumi Nr.

Ķekavas novada pašvaldības iestādes “Pašvaldības aģentūra “Ķekavas novada veselības un sociālās aprūpes centrs” nolikums

Izdoti saskaņā ar
Publisko aģentūru likuma 2.panta otro daļu un 16.panta otro daļu

I. Vispārīgie jautājumi

1. Saistošie noteikumi (turpmāk – noteikumi) nosaka Ķekavas novada pašvaldības (turpmāk – pašvaldība) iestādes “Pašvaldības aģentūra “Ķekavas novada veselības un sociālās aprūpes centrs”” (turpmāk – aģentūra) izveidošanas mērķi, uzdevumus, funkcijas, tiesības, struktūru un pārvaldi, darbības pārraudzību, aģentūras mantu, finansēšanas kārtību, aģentūras reorganizāciju un likvidāciju un administratīvo aktu izdošanas, apstrīdēšanas un pārsūdzēšanas kārtību.
2. Aģentūra ir pašvaldības domes (turpmāk – dome) pārraudzībā esoša pašvaldības iestāde.
3. Dome aģentūras pārraudzību īsteno ar pašvaldības izpilddirektora vai viņa nozīmēta pārstāvja starpniecību, kurš un informē domi par aģentūras darbības jautājumiem.
4. Aģentūra savā darbībā ievēro Publisko aģentūru likumu, Sociālo pakalpojumu un sociālās palīdzības likumu, Ārstniecības likumu, domes lēmumus un noteikumus, kā arī citus spēkā esošos normatīvos tiesību aktus, kas reglamentē sociālo un ārstniecības pakalpojumu sniedzēju darbību.
5. Aģentūras juridiskā adrese un atrašanās vieta: Gaismas iela 19 k-8, Ķekava, Ķekavas novads, LV-2123.
6. Aģentūras pilns nosaukums: Pašvaldības aģentūra “Ķekavas novada veselības un sociālās aprūpes centrs”. Saīsinātais nosaukums: P/A “Ķekavas novada veselības un sociālās aprūpes centrs”.

II. Aģentūras izveidošanas mērķis, uzdevumi, funkcijas un tiesības

7. Aģentūra izveidota ar mērķi nodrošināt veselības un sociālās aprūpes pieejamību un sociālos pakalpojumus.
8. Aģentūras uzdevums ir realizēt Pašvaldību likumā, Sociālo pakalpojumu un sociālās palīdzības likumā, likumā “Par sociālo drošību” un citos normatīvajos tiesību aktos pašvaldībai noteiktos pienākumus veselības un sociālās aprūpes jomā.
9. Aģentūra, lai izpildītu noteiktos uzdevumus, atbilstoši savai kompetencei veic šādas likumos un citos normatīvajos aktos noteiktās funkcijas:
 - 9.1. izstrādā aģentūras stratēģiju, kurā ietverta veselības un sociālās aprūpes jomas stratēģiskās attīstības sadaļas un gada darbības plānu;
 - 9.2. apzina personu loku sociālās aprūpes un sociālās rehabilitācijas pakalpojumu sniegšanai;

- 9.3. apzina, izvērtē un analizē novada iedzīvotāju veselības stāvokli, arī infekciju un citu slimību izplatību un iedzīvotāju riska faktorus;
 - 9.4. sniedz veselības un sociālās aprūpes pakalpojumus;
 - 9.5. organizē veselības aprūpes pieejamību;
 - 9.6. sniedz personām informāciju par tiesībām saņemt sociālās aprūpes un sociālās rehabilitācijas pakalpojumus un to sniegšanas kārtību;
 - 9.7. konsultē un psiholoģiski atbalsta aprūpējamās personas ģimenes locekļus, ja viņi paši nodrošina personas aprūpi;
 - 9.8. nodrošina ēdināšanu trūcīgiem un maznodrošinātām pensijas vecuma personām un personām ar invaliditāti aģentūras ēdnīcā vai piegādājot tiem pārtikas produktus dzīvesvietā;
 - 9.9. sniedz sociālās rehabilitācijas pakalpojumus personām dzīvesvietā;
 - 9.10. organizē dienas centru darbību;
 - 9.11. sniedzot veselības un sociālos pakalpojumus, nodrošina starpprofesionāļu un starpinstitucionālu sadarbību;
 - 9.12. savas kompetences ietvaros sadarbojas ar nevalstiskām organizācijām;
 - 9.13. piedalās projektu izstrādē papildus finansējuma piesaistei;
 - 9.14. apsaimnieko aģentūrai valdījumā nodoto īpašumu un slēdz nomas līgumus;
 - 9.15. slēdz līgumus ar Nacionālo veselības dienestu;
10. Aģentūrai, lai izpildītu noteiktās funkcijas, ir tiesības:
- 10.1. normatīvajos aktos noteiktajā kārtībā pieprasīt un bez maksas saņemt no valsts un pašvaldību institūcijām, fizisko un privāto tiesību juridiskām personām aģentūras funkciju izpildei nepieciešamo informāciju;
 - 10.2. atbilstoši domes apstiprinātiem publisko pakalpojumu izcenojumiem, iekasēt maksu par sniegtajiem pakalpojumiem;
 - 10.3. saskaņā ar normatīvajiem aktiem, rīkoties ar aģentūras valdījumā esošo pašvaldības mantu un mantu, kuru aģentūra pati iegādājusies darbības nodrošināšanai;
 - 10.4. slēgt civiltiesiskus darījumus aģentūras darbības nodrošināšanai;
 - 10.5. atbilstoši kompetencei, sadarboties ar valsts un pašvaldību institūcijām, nevalstiskajām organizācijām, fiziskām un juridiskām personām, kā arī ar ārvalstu institūcijām;
 - 10.6. veikt izglītojošo darbu sociālās aprūpes, sociālās rehabilitācijas un veselības aprūpes jomā;
 - 10.7. organizēt un vadīt sanāksmes, seminārus un citus pasākumus, lai risinātu jautājumus, kas saistīti ar sociālo aprūpi, sociālo rehabilitāciju un veselības aprūpi.

III. Aģentūras struktūra un pārvalde

11. Aģentūras darbu vada domes iecelts direktors, kurš rīkojas saskaņā ar Publisko aģentūru likumā, noteikumos un citos normatīvajos tiesību aktos minētajiem noteikumiem.
12. Aģentūras direktors:
 - 12.1. vada un organizē aģentūras darbu un nodrošina tās darbības nepārtrauktību, atbilstoši domes apstiprinātai aģentūras darbības un attīstības stratēģijai un kārtējā gada darbības plānam;
 - 12.2. nodrošina aģentūras darbības un attīstības stratēģijas, kārtējā gada darbības plāna un kārtējā gada budžeta projekta izstrādi un to iesniegšanu noteiktajā termiņā domei;
 - 12.3. nodrošina aģentūras darbības kvantitatīvo un kvalitatīvo rādītāju izpildi;

- 12.4. bez īpaša pilnvarojuma rīkojas ar aģentūras mantu un finanšu līdzekļiem, pārstāv aģentūru valsts un pašvaldības institūcijās, sabiedrībās (uzņēmumos), attiecībās ar ārvalstu un starptautisko institūciju pārstāvjiem, fiziskām un juridiskām personām aģentūras kompetencē esošajos jautājumos;
 - 12.5. nosaka aģentūras struktūru un štatu sarakstu, kā arī darbinieku atalgojumu, atbilstoši ārējiem un iekšējiem normatīvajiem tiesību aktiem, domes apstiprinātā aģentūras darba samaksas fonda ietvaros;
 - 12.6. nodrošina aģentūras personāla vadību, pieņem darbā un atbrīvo no darba aģentūras darbiniekus, nosaka viņu kompetenci un atbildību, nodrošina koplīgumā paredzēto darba devēja pienākumu izpildi;
 - 12.7. nodrošina aģentūras darbības tiesiskumu un aģentūras resursu lietderīgu izmantošanu;
 - 12.8. sniedz pašvaldības izpilddirektoram vai viņa nozīmētajam pārstāvim nepieciešamo informāciju un priekšlikumus jautājumos, kas saistīti ar aģentūras kompetencē esošo jautājumu risināšanu;
 - 12.9. nodrošina aģentūras grāmatvedības uzskaiti un pārskata par finanšu resursu izlietojumu sagatavošanu un iesniegšanu domei, atbilstoši Publisko aģentūru likumā, likumā „Par budžetu un finanšu vadību” un likumā „Par grāmatvedību” noteiktajām prasībām. Nodrošina aģentūras publiskā pārskata sagatavošanu un publicēšanu;
 - 12.10. atbilstoši savai kompetencei, izdod rīkojumus, kas saistoši aģentūras darbiniekiem un aģentūras valdījumā esošo telpu izmantotājiem (nomniekiem, apmeklētājiem);
 - 12.11. slēdz darba un saimnieciskos līgumus, izsniedz pilnvaras, apstiprina darbinieku amatu aprakstus;
 - 12.12. normatīvajos aktos noteiktajā kārtībā nodrošina informāciju par aģentūras darbību sociālās aprūpes, sociālās rehabilitācijas un veselības aprūpes jautājumos;
 - 12.13. katru gadu līdz 31.janvārim, bet ne vēlāk kā līdz aģentūras nākamā gada budžeta apstiprināšanai domē, sniedz domei pārskatu par vidēja termiņa darbības stratēģijas un iepriekšējā gada darba plāna izpildi, pārskatu noformējot atbilstoši noteikumu pielikumam.
13. Uz aģentūras direktora amatu tiek izsludināts atklāts konkurss normatīvajos tiesību aktos noteiktajā kārtībā.
 14. Aģentūras direktoru amatā apstiprina dome uz pieciem gadiem. Aģentūras direktoru var apstiprināt amatā atkārtoti.
 15. Aģentūras direktora pienākumus viņa prombūtnes laikā pilda ar domes priekšsēdētāja rīkojumu nozīmēts aģentūras darbinieks.
 16. Aģentūras struktūrvienības darbojas atbilstoši aģentūras direktora apstiprinātam struktūrvienību nolikumam. Struktūrvienību darbu vada aģentūras direktora iecelts struktūrvienības vadītājs.

IV. Aģentūras manta

17. Aģentūras manta ir pašvaldības īpašumā esoša nekustamā un kustāmā manta, kas nodota aģentūras valdījumā, kā arī tās darbības laikā iegādātā manta.
18. Aģentūra pārvalda tai nodoto nekustamo īpašumu, nodrošinot īpašuma saglabāšanu, apkopi un kārtējo remontu, sedzot izdevumus no sava budžeta.
19. Telpu kapitālo remontu, pārbūvi vai pārplānošanu aģentūra var veikt tikai pēc saskaņošanas ar pašvaldības iestādes “Ķekavas novada centrālā administrācija” atbildīgo struktūrvienību.

20. Aģentūra ir tiesīga iznomāt valdījumā nodotās telpas trešajām personām. Līdzekļus, kas iegūti no šo telpu iznomāšanas, izmanto aģentūras funkciju nodrošināšanai.
21. Par sabiedriskiem (komunāliem) pakalpojumiem aģentūra patstāvīgi slēdz līgumus tieši ar attiecīgo pakalpojumu sniedzējiem un par saņemtajiem pakalpojumiem (auksts un karsts ūdens, kanalizācija, elektroenerģija, ēkas apsaimniekošana, sakari, atkritumu izvešana u.c.) norēķinās tieši ar pakalpojumu sniedzējiem.
22. Aģentūrai ir tiesības likumā noteiktajā kārtībā iegādāties savai darbībai nepieciešamo mantu, kā arī atsavināt valdījumā esošo kustamo mantu. Līdzekļus, kas iegūti kustamās mantas atsavināšanas rezultātā, ieskaita aģentūras budžetā.
23. Tiesiskajās attiecībās ar fiziskām un juridiskām personām aģentūra atbild ar tās valdījumā nodoto pašvaldības mantu un mantu, kuru aģentūra iegādājusies savas darbības nodrošināšanai.

V. Aģentūras finansēšanas kārtība un reorganizācija vai likvidācija

24. Aģentūra tiek finansēta no pašvaldības budžeta dotācijas, īpašiem mērķiem iezīmētiem ieņēmumiem, kā arī no pašu ieņēmumiem par aģentūras sniegtajiem maksas pakalpojumiem, no valsts vai pašvaldības pasūtījumiem, valsts apmaksātajiem veselības un sociālās aprūpes pakalpojumiem, ar projektiem piesaistītiem līdzekļiem, no ziedojumiem, dāvinājumiem un ārvalstu finansiālās palīdzības līdzekļiem.
25. Bankas kontu atvēršanu aģentūra saskaņo ar pašvaldības iestādes “Ķekavas novada centrālā administrācija” atbildīgo struktūrvienību.
26. Gada beigās aģentūras kontā esošo līdzekļu atlikums, kas radies no aģentūras visu veidu ieņēmumiem, izņemot domes budžeta dotācijas, ja tas nepārsniedz gada laikā faktiski saņemto līdzekļu apjomu, paliek aģentūras rīcībā un tiek izlietots nākamajā gadā.
27. Aģentūru Publisko aģentūru likumā noteiktajā kārtībā reorganizē vai likvidē dome.

VI. Aģentūras darbības tiesiskuma nodrošināšana

28. Administratīvos aktus savas kompetences jautājumos izdod aģentūras direktors vai viņa pilnvaroti aģentūras darbinieki.
29. Aģentūras darbinieku izdotos administratīvos aktus un faktisko rīcību var apstrīdēt, iesniedzot attiecīgu iesniegumu aģentūras direktoram, ja normatīvajos aktos nav noteikts citādi.
30. Aģentūras direktora izdotos administratīvos aktus un faktisko rīcību var apstrīdēt pašvaldībā, pašvaldības nolikumā paredzētajā kārtībā. Pašvaldības nolikumā paredzētajā kārtībā izdoto lēmumu var pārsūdzēt tiesā.

VII. Noslēguma jautājumi

31. Noteikumi stājas spēkā 2024.gada 1.janvārī.
32. Ar noteikumu spēkā stāšanās brīdī spēku zaudē pašvaldības 2021.gada 17.novembra saistošie noteikumi Nr.41/2021 “Pašvaldības aģentūras “Ķekavas sociālās aprūpes centrs” nolikums”.

Domes priekšsēdētājs

(PARAKSTS*)

J.Žilko

***ŠIS DOKUMENTS IR ELEKTRONISKI PARAKSTĪTS AR DROŠU
ELEKTRONISKO PARAKSTU UN SATUR LAIKA ZĪMOGU.**

Pielikums
saistošajiem noteikumiem Nr. __/2023
“Ķekavas novada pašvaldības iestādes “Pašvaldības aģentūra “Ķekavas novada veselības un sociālās aprūpes centrs”” nolikums”

***Aģentūras vidēja termiņa darbības stratēģijas un ____ . gada darba plāna
izpildes pārskats***

1. Stratēģijas mērķis		<i>Norāda pašvaldības vai aģentūras attīstības plānošanas dokumentos minētos rīcības virzienus mērķa sasniegšanai vai izvirza jaunus</i>						
Nr.p.k.	Pasākums	Darbības rezultāts	Rezultatīvais rādītājs	Atbildīgā persona	Izpildes termiņš (ar precizitāti līdz gadam)	Izpilde pārskata gadā	Uzdevuma izpildei piešķirtais finansējums pārskata gadā	Uzdevuma izpildei izlietotais finansējums pārskata gadā
Darbības uzdevums								
	Pasākums							
	Pasākums							
	Pasākums							
	...							
Darbības uzdevums								
	Pasākums							
	...							
2. Stratēģijas mērķis		<i>Norāda pašvaldības vai aģentūras attīstības plānošanas dokumentos minētos rīcības virzienus mērķa sasniegšanai vai izvirza jaunus</i>						
Nr.p.k.	Pasākums	Darbības rezultāts	Rezultatīvais rādītājs	Atbildīgā persona	Izpildes termiņš (ar precizitāti līdz gadam)	Izpilde pārskata gadā	Uzdevuma izpildei piešķirtais finansējums pārskata gadā	Uzdevuma izpildei izlietotais finansējums pārskata gadā
Darbības uzdevums								
	Pasākums							
	...							

Domes priekšsēdētājs

(PARAKSTS*)

J.Žilko

Saistošo noteikumu Nr. ___/2023
“Ķekavas novada pašvaldības iestādes “Pašvaldības aģentūra “Ķekavas novada veselības un sociālās aprūpes centrs”” nolikums”
paskaidrojuma raksts

Paskaidrojuma raksta sadaļa	Norādāmā informācija
1. Mērķis un nepieciešamības pamatojums	<p>1. Publisko aģentūru likuma 2.panta otrajā daļā noteikts, ka pašvaldības aģentūra ir pašvaldības izveidota budžeta finansēta pašvaldības iestāde, kurai ar pašvaldības saistošajiem noteikumiem ir noteikta kompetence pakalpojumu sniegšanas jomā. Saskaņā ar šā likuma 16.panta otro daļu pašvaldības aģentūras darbību regulē pašvaldības domes apstiprināts nolikums.</p> <p>2. Ar saistošajiem noteikumiem tiek noteikts Ķekavas novada pašvaldības iestādes “Pašvaldības aģentūra “Ķekavas novada veselības un sociālās aprūpes centrs”” darbības mērķis, uzdevumi, funkcijas, tiesības, struktūra un pārvalde, darbības pārraudzība, aģentūras manta, finansēšanas kārtība, aģentūras reorganizācija un likvidācija un administratīvo aktu izdošanas, apstrīdēšanas un pārsūdzēšanas kārtība.</p> <p>3. Ar Ķekavas novada domes 2023.gada 5.aprīļa lēmumu Nr.3 (protokols Nr.7) nolemts Ķekavas novada pašvaldības aģentūru “Ķekavas ambulance” pievienot Ķekavas novada pašvaldības aģentūrai “Ķekavas sociālās aprūpes centrs” līdz 2024.gada 1.janvārim, nosakot, ka P/A “Ķekavas sociālās aprūpes centrs” ar 2024.gada 1.janvāri ir P/A “Ķekavas ambulance” funkciju, tiesību, saistību, finanšu līdzekļu, mantas un lietvedības pārņēmēja. Šo saistošo noteikumu izdošanas mērķis ir skaidri regulēt pašvaldības aģentūras darbību pēc pašvaldības aģentūras “Ķekavas ambulance” pievienošanas.</p> <p>4. Izstrādājot jauno P/A “Ķekavas sociālā aprūpes centrs” nolikumu, tajā integrētas P/A “Ķekavas ambulance” funkcijas, uzdevumi, tiesības, kā arī citi tehniski un saturiski precizējumi:</p> <ul style="list-style-type: none"> - mainīts P/A “Ķekavas sociālās aprūpes centrs” nosaukums uz P/A “Ķekavas novada veselības un sociālās aprūpes centrs”, tādējādi nosaukumā atspoguļojot aģentūras funkcionālo ietvaru; - precizēts aģentūras mērķis “Nodrošināt veselības un sociālās aprūpes pieejamību un sociālos pakalpojumus”; - papildinātas funkcijas un uzdevumi, kas saistīti ar veselības aprūpes jomu; - paredzēta tiesība slēgt līgumu ar Nacionālo veselības dienestu; - paplašināts mērķis, kādam var izmantot gūtos ieņēmumus no telpu nomas, nosakot, ka gūtie ieņēmumi no telpu nomas ir izmantojami ne tikai telpu remontam un uzturēšanai, bet arī funkciju nodrošināšanai; - koriģēts pienākums telpu kapitālo remontu, pārbūvi vai pārpārvešanu saskaņot ar domi, paredzot, ka turpmāk šāds

	<p>saskaņojums ir jāsaņem no pašvaldības iestādes “Ķekavas novada centrālā administrācija” atbildīgās struktūrvienības;</p> <p>- koriģēts pienākums bankas kontu atvēršanu saskaņot ar domi, paredzot, ka turpmāk šāds saskaņojums ir jāsaņem no pašvaldības iestādes “Ķekavas novada centrālā administrācija” atbildīgās struktūrvienības</p> <p>- precizētas atsauces uz aktuālajiem likumiem, piemēram, likums “”Par pašvaldībām” aizstātas ar Pašvaldību likumu, likums “Par grāmatvedību” aizstāts ar Grāmatvedības likumu.</p>
2. Fiskālā ietekme uz pašvaldības budžetu	Reorganizācijas rezultātā sākotnējais aplēstais finansiālais ieguvums ir EUR 35 223. Kvalitatīvāku lietderības, tajā skaitā ekonomisko un finansiālo ieguvumu un zaudējumu, analīzi, būs iespējams veikt tikai pēc noteikta darbības laika jaunajā modelī.
3. Sociālā ietekme, ietekme uz vidi, iedzīvotāju veselību, uzņēmējdarbības vidi pašvaldības teritorijā, kā arī plānotā regulējuma ietekme uz konkurenci	Sociālā ietekme, ietekme uz vidi, iedzīvotāju veselību, uzņēmējdarbības vidi pašvaldības teritorijā, plānotā regulējuma ietekme uz konkurenci nav konstatējama.
4. Ietekme uz administratīvajām procedūrām un to izmaksām	Plānots samazināt administratīvo slogu (piemēram, uzturot vienu iekšējās kontroles sistēmu pretkorupcijas un datu aizsardzības jomā, vienu personāla vadības sistēmu u.c.).
5. Ietekme uz pašvaldības funkcijām un cilvēkresursiem	Saistošie noteikumi nemaina pašvaldības sniegto pakalpojumu saturu un apjomu. Saistošo noteikumu izpildei netiks veidotas jaunas darba vietas vai noteikti jauni pienākumi esošajiem darbiniekiem. Plānots likvidēt vienu amata vienību – P/A “Ķekavas ambulance” direktoru.
6. Informācija par izpildes nodrošināšanu	Saistošo noteikumu izpildi nodrošinās P/A “Ķekavas novada veselības un sociālās aprūpes centrs”.
7. Prasību un izmaksu samērīgums pret ieguvumiem, ko sniedz mērķa sasniegšana	Saistošie noteikumi ir piemēroti iecerētā mērķa sasniegšanas nodrošināšanai un paredz tikai to, kas ir vajadzīgs minētā mērķa sasniegšanai.
8. Izstrādes gaitā veiktās konsultācijas ar privātpersonām un institūcijām	Sabiedrības viedokļa noskaidrošanai saistošo noteikumu projekts un tam pievienotais paskaidrojuma raksts 13.10.2023. publicēts pašvaldības tīmekļvietnē www.kekava.lv sadaļā “Sabiedrības līdzdalība”, termiņš viedokļu iesniegšanai norādīts līdz 2023.gada 26.oktobrim.

Domes priekšsēdētājs:

(*PARAKSTS)

Juris Žilko

ĶEKAVAS NOVADA DOMES
Lēmums

2023.gada _____

protokols Nr.

Par ceļa reālservitūta nodibināšanu pašvaldības nekustamā īpašuma Dzelzs iela 32, zemes vienībā ar kadastra apzīmējumu 8007 003 4205, Baložos, Ķekavas novadā

Izskatot SIA "Rīgas meži", turpmāk tekstā – Sabiedrība, reģistrācijas numurs 40003982628, juridiskā adrese: O.Vācieša iela 6 k-1, Rīga, 2023.gada 21.jūlija vēstuli Nr.SRM-23-1078-nd "Par piebraucamā ceļa izmantošanu zemes vienībā ar kadastra apzīmējumu 80070034205" (Ķekavas novada pašvaldībā reģistrēts 2023.gada 24.jūlijā ar kārtas Nr.1-6.1/23/3993) un 2023.gada 13.oktobra vēstuli Nr.SRM-23-1610-nd "Par ceļa servitūta nodibināšanu zemes vienībā ar kadastra apzīmējumu 80070034205" (Ķekavas novada pašvaldībā reģistrēts 2023.gada 16.oktobrī ar kārtas Nr.1-6.1/23/5836) ar lūgumiem nodibināt ceļa servitūtu uz Ķekavas novada pašvaldībai piederošās zemes vienības ar kadastra apzīmējumu 80070034205, kas ietilpst nekustamā īpašuma Dzelzs iela 32, Baložos, Ķekavas novadā (kadastra Nr.80070034205) sastāvā, kas nepieciešams, lai Sabiedrība varētu piekļūt zemes vienībā ar kadastra apzīmējumu 80700083525, kas ietilpst nekustamā īpašuma "Skujenieku mežs", Ķekavas pagastā, Ķekavas novadā (kadastra Nr.80700080293), sastāvā esošam meža masīvam un veikt meža apsaimniekošanas un mežistrādes darbus, **konstatēts:**

1. saskaņā ar Baložu pilsētas zemesgrāmatas nodalījumu Nr.1000 0019 4998, nekustamais īpašums Dzelzs iela 32, kadastra numurs 8007 003 4205, sastāv no vienas zemes vienības ar kadastra apzīmējumu 8007 003 04205 (68.6062 ha platībā), kura īpašnieks ir Ķekavas novada pašvaldība;
2. nekustamā īpašuma „Skujenieku mežs”, kadastra numurs 8070 008 0293, īpašnieks ir Sabiedrība ar ierobežotu atbildību "Rīgas meži" (Ķekavas pagasta zemesgrāmatas nodalījums Nr.1000 0046 9385);
3. piekļūšana līdz nekustamā īpašuma „Skujenieku mežs” meža masīvam no Rīgas ielas, Baložos, Ķekavas novadā, puses, kas nepieciešama meža apsaimniekošanai, aizsardzībai un mežistrādei, ir iespējama, izmantojot Ķekavas novada pašvaldības īpašumā esošā nekustamā īpašuma Dzelzs iela 32, zemes vienības ar kadastra apzīmējumu 8007 003 4205, teritoriju.

Pamatojoties uz:

- Pašvaldību likuma 10.panta pirmās daļas pirmo teikumu, 16. un 21.punktu,
- Civillikuma 1137.pantu, 1160.pantu, 1231.panta 3.punktu,
- kā arī, ņemot vērā Ķekavas novada domes Īpašumu komitejas 2023.gada 31.oktobra sēdes atzinumu,

Ķekavas novada dome NOLEMJ:

1. Slēgt līgumu ar SIA "Rīgas meži", par ceļa reālservitūta nodibināšanu nekustamā īpašuma Dzelzs iela 32, Baložos, Ķekavas novadā, kadastra numurs 8007 003 4205, zemes vienībā ar kadastra apzīmējumu 8007 003 4205, par labu nekustamā īpašuma „Skujenieku mežs”, Ķekavas pagastā, Ķekavas novadā, kadastra numurs 8070 008 0293, zemes vienībai ar kadastra apzīmējumu 8070 008 3525, saskaņā ar šī lēmuma 1.pielikumu.
2. Līgumā (2.pielikums) par ceļa reālservitūta nodibināšanu nekustamā īpašuma Dzelzs iela 32, Baložos, Ķekavas novadā, kadastra numurs 8007 003 4205, zemes vienībā ar kadastra apzīmējumu 8007 003 4205, noteikt nekustamā īpašuma "Skujenieku mežs", kadastra

numurs 8070 008 0293, īpašnieka pienākumu veikt jaunizveidotās ceļa daļas izbūvi un uzturēšanu par saviem līdzekļiem, šī lēmuma 1.pielikumā noteiktajos ceļa reālservitūta apmēros.

3. Līgumā (2.pielikums) par ceļa reālservitūta nodibināšanu nekustamā īpašuma Dzelzs iela 32, Baložos, Ķekavas novadā, kadastra numurs 8007 003 4205, zemes vienībā ar kadastra apzīmējumu 8007 003 4205, noteikt nekustamā īpašuma “Skujenieku mežs”, kadastra numurs 8070 008 0293, īpašnieka pienākumu nodrošināt izbūvētā ceļa pieejamību publiskai lietošanai bez maksas un bez ierobežojumiem, atbilstoši tā paredzētajai funkcijai - braucamais ceļš, šī lēmuma 1.pielikumā noteiktajos ceļa reālservitūta apmēros.
4. Šī lēmuma izpildi uzdot organizēt Ķekavas novada pašvaldības iestādes “Ķekavas novada centrālā administrācija” Īpašumu pārvaldes vadītājam.

Pielikumā:

1. Grafiskais pielikums uz 1 (vienas) lapas;
2. Līguma “Par reālservitūta - ceļa servitūta nodibināšanu ” projekts.

Sēdes vadītājs:

J.Žilko

2023.gada 8.novembra

protokols Nr. _____

LĒMUMS Nr. ___**Par grozījumiem 2018.gada 20.decembra zemes nomas līgumā Nr. BND/2018/1-24/90-Li**

Izskatot M.T., personas kods __, dzīvesvietas adrese: __, Baldone, Ķekavas novads, 2023.gada 9.oktobra iesniegumu (Ķekavas novada pašvaldībā reģistrēts 2023.gada 9.oktobrī ar kārtas Nr.1-6.1/23/5707) ar lūgumu pagarināt zemes nomas līgumu pašvaldības nekustamajā īpašumā Rīgas iela 47, Baldonē, Ķekavas novadā, sakņu (ģimenes) dārza uzturēšanai, **konstatēts:**

1. nekustamā īpašuma Rīgas iela 47, Baldonē, Ķekavas novadā, kadastra numurs 8005 001 0162, īpašnieks ir Ķekavas novada pašvaldība (Baldones pilsētas zemesgrāmatas nodaļums Nr. 100000557148);
2. nekustamais īpašums Rīgas iela 47, Baldonē, Ķekavas novadā, sastāv no zemes vienības ar kadastra apzīmējumu 8005 001 0619 (zemes kopplatība 1825 m²);
3. starp Baldones novada domi un M.T. 2018.gada 20.decembrī tika noslēgts zemes nomas līgums Nr. BND/2018/1-24/90-Li par zemes gabala daļas, 1000 m² platībā, nomu pašvaldības nekustamajā īpašumā Rīgas iela 47, Baldonē, Ķekavas novadā, mazdārziņa vajadzībām, ar termiņu līdz 2023.gada 31.decembrim.

Pamatojoties uz:

- Pašvaldību likuma 10.panta pirmās daļas pirmo teikumu un 73.panta trešo daļu,
- Ministru kabineta 2018.gada 19.jūnija noteikumu Nr.350 „Publiskas personas zemes nomas un apbūves tiesības noteikumi” 29.3. un 30.3.apakšpunktu, 31.punktu,
- starp Ķekavas novada pašvaldību un M.T. 2018.gada 20.decembrī noslēgtā zemes nomas līguma Nr. BND/2018/1-24/90-Li 2.3.apakšpunktu,
- Ķekavas novada pašvaldības 2023.gada 30.augusta saistošo noteikumu Nr.16/2023 „Par Pašvaldībai piederošās vai piekrītošās zemes izmantošanas personīgās palīgsaimniecības vajadzībām vai sakņu dārza ierīkošanai noteikumi” 30.punktu,
- kā arī, ņemot vērā Ķekavas novada domes Īpašumu komitejas 2023.gada 31.oktobra sēdes atzinumu,

Ķekavas novada dome NOLEMJ:

1. Izdarīt starp Ķekavas novada pašvaldību un M.T. 2018.gada 20.decembrī noslēgtajā zemes nomas līgumā Nr. BND/2018/1-24/90-Li, turpmāk tekstā Līgums, šādus grozījumus:
 - 1.1. aizstāt Līguma 2.1.punktā skaitļus un vārdus „2023.gada 31.decembrim” ar skaitļiem un vārdiem „2028.gada 31.decembrim”;
 - 1.2. izteikt Līguma 3.1.punktu šādā redakcijā: “3.1. Nomnieks maksā Iznomātājam nomas maksu par iznomāto Nomas zemi **1,5%** apmērā no zemesgabala kadastrālās vērtības gadā, bet ne mazāk kā 10 *euro* gadā (pievienotās vērtības nodoklis nomas maksā nav iekļauts). Nomas maksa var mainīties, ja izdarīti grozījumi normatīvajos aktos par zemes nomas maksas aprēķināšanu Ķekavas novada pašvaldībā, kā arī tādā gadījumā, ja mainījusies zemes kadastrālo vērtību bāze.”

1.3. papildināt Līgumu ar 3.6.punktu šādā redakcijā: “3.6. Puses vienojas, ka Iznomātājs rēķinus sagatavo elektroniski un tie ir derīgi bez paraksta. Rēķins tiek nosūtīts uz Nomnieka norādīto e-pastu, bet ja tāds nav norādīts – pa pastu uz Līgumā norādīto adresi.”.

2. Noslēgt vienošanos ar M.T. par šī lēmuma lemjošās daļas 1.punktā minētajiem grozījumiem mēneša laikā no šī lēmuma pieņemšanas dienas.

Personas datus Ķekavas novada pašvaldība apstrādāja, pamatojoties uz Eiropas parlamenta un padomes regulas (ES) 2016/679 par fizisku personu aizsardzību attiecībā uz personas datu apstrādi un šādu datu brīvu apriti un ar ko ieceļ Direktīvu 95/46EK 6.panta pirmās daļas(c)punktu – apstrāde ir vajadzīga, lai izpildītu uz pārzini attiecināmu juridisku pienākumu.

Saskaņā ar Informācijas atklātības likuma 5.panta otrās daļas 4.punktu, šajā lēmumā norādītie personas dati ir ierobežotas pieejamības informācija.

Sēdes vadītājs

J.Žilko

2023.gada 8.novembrī

protokols Nr.____.

LĒMUMS Nr.**Par nekustamā īpašuma Skolas iela 15, Baldonē, Ķekavas novadā, atsavināšanu**

Izskatot I.L., personas kods __, dzīvesvietas adrese: __, Baldone, Ķekavas novads, LV-2125, (turpmāk tekstā – Iesniedzēja) iesniegumu par zemes gabala Skolas iela 15, Baldonē, Ķekavas novadā, atsavināšanu, **konstatēts:**

1. nekustamā īpašuma Skolas iela 15, Baldonē, Ķekavas novadā, kadastra Nr. 8005 001 0610, īpašnieks ir Ķekavas novada pašvaldība (Baldones pilsētas zemesgrāmatas nodalījums Nr.100000633885);
2. nekustamais īpašums Skolas iela 15 sastāv no apbūvētas zemes vienības ar kadastra apzīmējumu 8005 001 0610, 1094 m² platībā;
3. uz zemes gabala Skolas iela 15 atrodas Iesniedzējai piederošs ēku (būvju) īpašums Skolas iela 15, kadastra numurs 8005 501 0016, sastāvošs no dzīvojamās mājas ar kadastra apzīmējumu 8005 001 0610 001 (Baldones pilsētas zemesgrāmatas nodalījums Nr.100000594804);
4. starp Baldones novada domi (tagad - Ķekavas novada pašvaldība) un Iesniedzēju 2020.gada 10.februārī tika noslēgts zemes nomas līgums Nr.BND/2020/1-24/31-LI par zemes gabala Skolas iela 15, 0,12 ha (tagad 1094 m²) platībā nomu, ar termiņu līdz 2030.gada 10.februārim;
5. atbilstoši SIA „Vindeks” 2023.gada 23.marta tirgus vērtības novērtējumam, nekustamā īpašuma Skolas iela 15, kadastra Nr. 8005 001 0610, tirgus vērtība ir EUR 8200,- (astoņi tūkstoši divi simti *euro*);
6. nekustamā īpašuma Skolas iela 15, kadastra Nr. 8005 001 0610, kadastrālā vērtība uz 2023.gada 1.janvāri ir EUR 2569,- (divi tūkstoši pieci simti sešdesmit deviņi *euro*);
7. Ķekavas novada domes izveidotā Pašvaldības īpašuma novērtēšanas komisija 2023.gada 17.aprīlī nolēma noteikt nekustamā īpašuma Skolas iela 15, kadastra Nr. 8005 001 0610, nosacīto cenu EUR 8400,- (astoņi tūkstoši četri simti *euro*) (protokols Nr.8/2023);
8. saskaņā ar Publiskas personas mantas atsavināšanas likuma 4.panta ceturtās daļas 3.punktā noteikto - publiskas personas nekustamā īpašuma atsavināšanu var ierosināt zemesgrāmatā ierakstītas ēkas (būves) īpašnieks, ja viņš vēlas nopirkt zemesgabalu, uz kura atrodas ēka (būve);
9. Publiskas personas mantas atsavināšanas likuma 44.panta ceturtā daļa nosaka, ka publiskai personai piederošu zemesgabalu, uz kura atrodas citai personai piederošas ēkas (būves), var pārdot tikai zemesgrāmatā ierakstītas ēkas (būves) īpašniekam;
10. nekustamais īpašums Skolas iela 15, kadastra Nr.8005 001 0610, nav nepieciešams Ķekavas novada pašvaldībai un tās iestādēm to funkciju nodrošināšanai;
11. 2023.gada 24.oktobrī saņemts Iesniedzējas e-pasts ar lūgumu ļaut pirkuma summu nomaksāt ar atlikto maksājumu 5 gadu laikā.

Pamatojoties uz

- Pašvaldību likuma 10.panta pirmās daļas 16.punktu un 73.panta ceturto daļu;
- Publiskas personas mantas atsavināšanas likuma 3.panta pirmās daļas 2.punktu, 4.panta ceturtais daļas 3.punktu, 5.panta pirmo un piekto daļu, 8.panta otro, trešo, sesto un septīto daļu, 36.panta trešo daļu, 37.panta pirmās daļas 4.punktu, 41.panta otro daļu, 44.panta ceturto daļu;
- Ķekavas novada pašvaldības noteikumu „Kārtība, kādā tiek izmantota Ķekavas novada pašvaldības manta un finanšu resursi”, apstiprināti ar Ķekavas novada domes 2021.gada 21.jūlija lēmumu Nr.12., protokols Nr.5/2021, 53. un 54.punktu;
- kā arī, ņemot vērā Ķekavas novada domes Īpašumu komitejas 2023.gada 31.oktobra un Finanšu komitejas 2023.gada 2.novembra sēžu atzinumus,

Ķekavas novada dome NOLEMJ:

1. Apstiprināt Ķekavas novada domes izveidotās Pašvaldības īpašuma novērtēšanas komisijas noteikto nekustamā īpašuma Skolas iela 15, Baldonē, Ķekavas novadā, kadastra Nr. 8005 001 0610, nosacīto cenu EUR 8400,- (astoņi tūkstoši četri simti *euro*) un noteikt, ka pārdošanas cena ir vienāda ar nosacīto cenu.
2. Atsavināt Ķekavas novada pašvaldībai piederošo nekustamo īpašumu Skolas iela 15, Baldonē, Ķekavas novadā, kadastra Nr. 8005 001 0610, sastāvošu no zemes vienības 1094 m² platībā, pārdodot to I.L., personas kods _.
3. Pilnvarot Ķekavas novada pašvaldības izpilddirektoru slēgt pirkuma līgumu ar I.L., personas kods _, par nekustamā īpašuma Skolas iela 15, Baldonē, Ķekavas novadā, kadastra Nr. 8005 001 0610, atsavināšanu par šī lēmuma lemjošās daļas 1.punktā noteikto cenu ar pirkuma maksas nomaksu līdz 2028.gada 30.oktobrim.
4. Pēc īpašuma tiesību pārreģistrēšanas Rīgas rajona tiesā uz I.L. vārda:
 - 4.1. izbeigt 2020.gada 10.februāra zemes nomas līgumu Nr.BND/2020/1-24/31-LI par nekustamā īpašuma Skolas iela 15, Baldonē, Ķekavas novadā, kadastra Nr. 8005 001 0610, zemes nomu;
 - 4.2. uzdot Ķekavas novada pašvaldības Finanšu pārvaldei noņemt nekustamo īpašumu Skolas iela 15, Baldonē, Ķekavas novadā, kadastra Nr. 8005 001 0610, no pašvaldības bilances.

Personas datus Ķekavas novada pašvaldība apstrādāja, pamatojoties uz Eiropas parlamenta un padomes regulas (ES) 2016/679 par fizisku personu aizsardzību attiecībā uz personas datu apstrādi un šādu datu brīvu apriti un ar ko ieeļ Direktīvu 95/46EK 6.panta pirmās daļas(c)punktu – apstrāde ir vajadzīga, lai izpildītu uz pārzini attiecināmu juridisku pienākumu.

Saskaņā ar Informācijas atklātības likuma 5.panta otrās daļas 4.punktu, šajā lēmumā norādītie personas dati ir ierobežotas pieejamības informācija.

Sēdes vadītājs

J.Žilko

2023.gada _____

protokols Nr. _____

LĒMUMS Nr. _____

Par Ķekavas novada pašvaldības saistošo noteikumu Nr. _____/2023 “Par vizuālās informācijas izvietojumu publiskās vietās un pašvaldības nodevu Ķekavas novadā” apstiprināšanu

2023.gada 1.janvārī stājies spēkā Pašvaldību likums, saskaņā ar kura Pārejas noteikumu 6.punktu, domei līdz 2024.gada 30.jūnijam ir jāizvērtē uz likuma “Par pašvaldībām” normu pamata izdoto saistošo noteikumu atbilstību šim likumam un jāizdod jauni saistošie noteikumi atbilstoši šajā likumā ietvertajam pilnvarojumam, līdz ar ko, jāizdod jauni saistošie noteikumi par reklāmas materiālu, izkārtņu, sludinājumu un citu informatīvo materiālu izvietojumu publiskās vietās un vietās, kas vērstas pret publisku vietu, kā arī pašvaldības nodevu uzlikšanu.

Pamatojoties uz

- Pašvaldību likuma 10.panta pirmās daļas 1.punktu, 45.panta otrās daļas 4.punktu, 46.panta pirmo daļu, 47.panta pirmo un otro daļu un Pārejas noteikumu 6.punktu,
- Reklāmas likuma 7.panta trešo daļu,
- likuma “Par nodokļiem un nodevām” 12.panta pirmās daļas 7.punktu,
- Priekšvēlēšanu aģitācijas likuma 22.¹ panta otro daļu,
- Ministru kabineta 2012.gada 30.oktobra noteikumu Nr.732 “Kārtība, kādā saņemama atļauja reklāmas izvietojumam publiskās vietās vai vietās, kas vērstas pret publisku vietu” 28. un 45.punktu,
- Ministru kabineta 2005.gada 28.jūnija noteikumu Nr.480 “Noteikumi par kārtību, kādā pašvaldības var uzlikt pašvaldības nodevas” 3., 12. un 16.¹ punktu,
- kā arī, ņemot vērā Ķekavas novada domes Attīstības komitejas 2023.gada 1.novembra sēdes atzinumu,

Atklāti balsojot

ar ___ balsīm “Par” (_____),

“Pret” – _____, “Atturas” – _____,

Ķekavas novada dome NOLEMJ:

1. Apstiprināt Ķekavas novada pašvaldības saistošos noteikumus Nr. _____/2023 “Par vizuālās informācijas izvietojumu publiskās vietās un pašvaldības nodevu Ķekavas novadā” un to paskaidrojuma rakstu (pielikumā).
2. Saistošos noteikumus triju dienu laikā pēc to parakstīšanas elektroniskā veidā nosūtīt Vides aizsardzības un reģionālās attīstības ministrijai atzinuma sniegšanai.
3. Saistošos noteikumus un to paskaidrojuma rakstu, ja Vides aizsardzības un reģionālās attīstības ministrijas atzinumā nav izteikti iebildumi par saistošo noteikumu tiesiskumu vai Ķekavas novada pašvaldībai likumā noteiktajā termiņā atzinums nav nosūtīts, publicēt oficiālajā izdevumā “Latvijas Vēstnesis”.

4. Saistošos noteikumus pēc to spēkā stāšanās publicēt Ķekavas novada pašvaldības mājaslapā www.kekavasnovads.lv un nodrošināt saistošo noteikumu pieejamību Ķekavas novada pašvaldības administrācijas ēkā Ķekavā un Ķekavas novada pašvaldības pārvaldēs Baldonē, Baložos un Daugmalē.
5. Lēmums stājas spēkā ar tā pieņemšanas brīdi.

Domes priekšsēdētājs:

J. Žilko

Projekts

Apstiprināti
ar Ķekavas novada domes
2023.gada . sēdes
lēmumu Nr. § (protokols Nr.)

Saistošie noteikumi Nr. /

Par vizuālās informācijas izvietojumu publiskās vietās un pašvaldības nodevu Ķekavas novadā

Izdoti saskaņā ar Reklāmas likuma 7.panta trešo daļu, Pašvaldību likuma 45. panta otrās daļas 4. punktu, likuma "Par nodokļiem un nodevām" 12.panta pirmās daļas 7.punktu, Priekšvēlēšanu aģitācijas likuma 22.¹ panta otro daļu, Ministru kabineta 2012.gada 30.oktobra noteikumu Nr.732 "Kārtība, kādā saņemama atļauja reklāmas izvietojumam publiskās vietās vai vietās, kas vērstas pret publisku vietu" 28. un 45.punktu, Ministru kabineta 2005.gada 28.jūnija noteikumu Nr.480 "Noteikumi par kārtību, kādā pašvaldības var uzlikt pašvaldību nodevas" 12. un 16.¹punktu

I. Vispārīgie jautājumi

1. Saistošie noteikumi (turpmāk – noteikumi) nosaka vizuālās informācijas materiālu izvietojuma, apsaimniekošanas, demontāžas, reklāmas vai reklāmas objekta izvietojuma atļaujas izsniegšanas, pašvaldības nodevas par reklāmas un priekšvēlēšanu aģitācijas materiālu izvietojumu maksāšanas kārtību un atbrīvojumus Ķekavas novadā, kā arī atbildību par noteikumu neievērošanu.

2. Noteikumos lietotie termini:

2.1. **vizuālā informācija** – afiša, digitāls ekrāns, izkārtne, reklāma un īslaicīgā reklāma, priekšvēlēšanu aģitācijas materiāli, slietnis un sludinājums;

2.2. **afiša** – paziņojums vai plakāts par pasākumiem, lekcijām, izstādēm, koncertiem, izrādēm u.tml. ar norādītu pasākuma norises vietu un laiku;

2.3. **digitālais ekrāns** – jebkuras formas vai jebkura veida priekšmets, konstrukcija vai būve, kas speciāli veidots digitālās vai video reklāmas izvietojumam publiskā vietā vai vietā, kas vērsta pret publisku vietu;

2.4. **īslaicīgā reklāma** – visa veida īslaicīga informācija, ja tās eksponēšanas laiks nav ilgāks par 30 dienām un tās izmērs nepārsniedz A3 lapas formātu;

2.5. **slietnis** – neliels (līdz 1 m augsts un līdz 0,7 m plats), mobils vieglas konstrukcijas reklāmas objekts bez piesaistes zemei, kas tiek izvietots pie tirdzniecības vai pakalpojumu sniegšanas vietas tās darba laikā un informē par tās sniegtajiem pakalpojumiem;

2.6. **sludinājums** – dažāda veida izvietota informācija (piemēram: paziņojumi, aicinājumi, uzsaukumi, reklāmziņojumi, ko izliek tiem speciāli paredzētās, atļautās vietās uz stendiem, afišu stabiem un citur).

II. Vizualās informācijas materiālu izvietojuma pamatprincipi

3. Tiesības izvietot vizualās informācijas materiālu, izņemot afišu, īslaicīgu reklāmu, sludinājumus un slietni, ir visām personām, kas Ministru kabineta noteiktajā kārtībā Ķekavas novada būvvaldē (turpmāk – būvvalde) saņēmušas atļauju vizualās informācijas materiālu izvietojumam, ievērojot Latvijas Republikas normatīvo aktu prasības, kā arī samaksājušas pašvaldības nodevu, par reklāmas izvietojumu publiskās vietās vai vietās, kas vērstas pret publisku vietu.

4. Ķekavas novadā ir aizliegta patvaļīga vizualās informācijas materiālu, kā arī vizualās informācijas materiālu grafiskā dizaina maiņa, kas nav realizēta atbilstoši reklāmas vai reklāmas objekta izvietojuma atļaujai, būvvaldē saskaņotajai skicei vai fotomontāžai, vai arī nav izpildīti vizualās informācijas materiālu atļaujā norādītie nosacījumi. Aizliegta mehāniski vai korozijas bojātas, notraipītas, krāsojuma detaļu vai izgaismojuma defektus saturošas vizualās informācijas materiālu eksponēšana.

5. Par grafiskā dizaina maiņu neuzskata kultūras un sporta iestāžu repertuāra vai pasākumu reklāmas izmaiņu, ja vizualās informācijas materiāli atrodas pie (vai uz) kultūras vai sporta iestādes ēkas fasādes un reklāmas objektam, uz kura izvietota minētā informācija, ir saņemta reklāmas objekta izvietojuma atļauja.

6. Izvietojot vizualās informācijas materiālu, konstruktīvā saistībā ar būvi, ievēro:

6.1. ka perpendikulāri būves fasādei izvietota vizualās informācijas materiālu apakšējā mala nedrīkst atrasties zemāk par 2,5 m no zemes, neatkarīgi no tās platuma;

6.2. ka maksimāli pieļaujamais vizualās informācijas materiālu ārējās malas attālums līdz brauktuvei nav mazāks par 1,2m, kā arī nav aizsegta ielas perspektīva;

6.3. lai vizualās informācijas materiāls būtu paralēli ēkas fasādei, audumu vai citu elastīgu materiālu (piemēram, PVC audumu) pie fasādes atļauts izmantot tikai nospriegotā veidā, bet izkārtnes risinājumi projektējami bez redzamiem montāžas stiprinājumiem;

6.4. lai vizualās informācijas materiālu elektropiegādes kabeli nebūtu redzami (manāmi) uz būves fasādes.

7. Ja pie būves fasādes plānots izvietot vairāk par vienu vizualās informācijas materiālu, reklāmas devējam vai izplatītājam ir pienākums nodrošināt vienotas reklāmas izvietojuma koncepcijas izstrādi. Reklāmas izvietojuma koncepciju, kopā ar minētās reklāmas projektu, iesniedz saskaņojumam būvvaldē.

8. Vizualās informācijas materiālu izvietojuma valsts aizsargājamā kultūras pieminekļa teritorijā vai valsts aizsargājamā kultūras pieminekļa aizsardzības zonā pieļaujama tā, lai tās izvietojums un veids netraucētu valsts aizsargājamā kultūras pieminekļa vizuālo uztveri, nepārveidotu saglabājamā kultūras pieminekļa substanci un neizjauktu kultūrvēsturiskās vides tēlu, kā arī nemazinātu kultūrvēsturisko vērtību kopuma radīto noskaņu.

9. Vizualās informācijas materiālu atļauts izvietot tikai uz vizuāli sakoptas, sakārtotas būves fasādes. Ja objektīvu iemeslu dēļ (fasādes remontam nepiemērota sezona), vizualās informācijas materiālu izvietojums uz vizuāli nesakoptas, nesakārtotas būves fasādes, tad reklāmas izvietojuma atļauju izsniedz uz termiņu līdz 6 (sešiem) mēnešiem.

10. Izvietojot vizualās informācijas materiālu ar vai bez piesaistes zemei, tas neaizsedz skatu uz pilsētas, ciema, lauku vai dabas ainavas panorāmu, valsts aizsargājamiem kultūras pieminekļiem, baznīcām un ielas perspektīvi.

11. Izvietojot vizualās informācijas materiālu ar piesaisti zemei, reklāmas objekta elektroapgādi paredz pazemes kabeļos.

12. Slietņu izvietošana pieļaujama tikai tādos gadījumos, kad nav iespējams izvietot vizuālās informācijas materiālu konstruktīvā saistībā ar ēku (objekts, kurā tiek veikta saimnieciskā darbība, atrodas pagrabstāvā vai pagalmā, vai augstāk par 1.stāva līmeni). Slietņi izvietoti ne tālāk kā 3 m no ieejas ēkā, kurā veic saimniecisko darbību tikai tās darba laikā, un to izvietoti paralēli ēkai, gājēju plūsmai atstājot ne mazāk kā 1,5 m no ietves platuma. Slietņi var uzstādīt arī zaļajā zonā. Šāda veida slietņa izvietošana atļauta bez būvvaldes saskaņojuma.

13. Izvietojot vizuālās informācijas materiālu uz žoga:

13.1. atļauts aizsegt ne vairāk par 25% no caurredzama žoga vienas sekcijas laukuma;

13.2. vizuālās informācijas materiālu atļauts izvirzīt virs žoga ne vairāk par 10% no žoga augstuma;

13.3. aizliegts izvietot vizuālās informācijas materiālu uz žoga, ja žogs ir kalts vai mākslinieciski veidots, izņemot izkārtni, kura sastāv no metāla plāksnes (līdz A3 formātam), telpiskiem burtiem vai telpiskiem logotipiem.

14. Aizliegts, bez speciāli izgatavotām nesošajām konstrukcijām, izvietot (piemēram, apsiet vai aplīmēt) īslaicīgās reklāmas un informatīvos materiālus – plakātus, afišas, sludinājumus, aģitācijas materiālus un citus informatīvos materiālus uz žogiem, nožogojumiem un sētām, ēku fasādēm, jaunbūvēm, būvžogiem, apgaismošanas stabiem, inženiertehniskām būvēm, elektrības sadales kastēm, transformatoriem un citiem inženiertehnisko komunikāciju būvju elementiem, ceļu satiksmes organizācijas tehniskajiem līdzekļiem un informatīvajām norādēm, vides labiekārtojuma elementiem, reklāmas un dizaina elementu konstrukcijām, kā arī kokiem un apstādījumiem.

15. Aizliegts uzkrāsot, uzlīmēt, gravēt un izklāt vizuālās informācijas materiālu uz ceļa seguma (izņemot tirdzniecības centru un universālveikalu teritorijas), izmantot vizuālās informācijas materiālos gaismas iekārtas ar bākguņu veida efektu.

16. Aizliegts pastāvīgi izvietot vizuālās informācijas materiālu uz ūdens, arī izmantojot peldlīdzekļus (piemēram, pontonus, plostus, kuģus, laivas) un dažādus reklāmas izvietošanas palīgīdzekļus, izņemot gadījumus, ja vizuālās informācijas materiālus izvietoti normatīvo aktu noteiktajā kārtībā saskaņota publiska izklaides vai svētku pasākuma norises vietā un laikā. Šis aizliegums neattiecas uz tūrisma un maršruta kuģiem un publiska pasākuma vizuālās informācijas materiālu, ja tas norisinās uz ūdens.

17. Aizliegts izvietot mobilo reklāmu uz autopiekabēm, kas ir lielāka par 3m garumā un no zemes 2,5m augstumā.

18. Aizliegts izvietot saldināto dzērienu (izņemot sulu un nektāru), enerģijas dzērienu un čipsu (skraukšķīgu, plānās šķēlēs ceptu kartupeļu) vizuālās informācijas materiālu 50 m rādiusā ap izglītības iestāžu ēkām un būvēm.

19. Veicot inženierkomunikāciju vai ielu izbūvi, vizuālās informācijas materiālu, kas izvietoti ielu sarkanajās līnijās, demontē pēc Ķekavas novada pašvaldības (turpmāk – pašvaldība) pirmā pieprasījuma. Demontāžu veic reklāmas devējs par saviem līdzekļiem. Ja pēc būvdarbu veikšanas vizuālās informācijas materiālu atjaunošana iepriekšējā vietā ir iespējama, to atļauts izvietot pēc būves nodošanas ekspluatācijā.

III. Vizuālās informācijas materiālu izvietošana uz pašvaldībai piederošiem reklāmas nesējiem

20. Uz pašvaldībai piederošiem slēgtajiem afišu stendiem, izņemot tīkla reklāmai paredzēto vietu, atļauts izvietot tikai afišas, plakātus, paziņojumus par pasākumiem, lekcijām, izstādēm, koncertiem un citiem pasākumiem ar norādītu tā norises laiku un vietu. Preču, cenu atlaižu, pakalpojumu, pakalpojumu sniegšanas vietu sludinājumu un īslaicīgās reklāmas izvietošana, kā

arī afišu, plakātu, paziņojumu par pasākumiem izvietošana atļauta uz vaļējiem pašvaldības koka stendiem, digitāliem ekrāniem un sabiedriskā transporta pieturvietās speciāli tam atvēlētajās vietās.

21. Uz pašvaldībai piederošajiem informatīvajiem stendiem, kas paredzēti īslaicīgas reklāmas vai reklāmas objektu (afišu, plakātu, sludinājumu) izvietošanai, reklāmas materiāli nedrīkst būt sastiprināti no vairākām daļām. Īslaicīgas reklāmas vai reklāmas objektu (afišu, plakātu, sludinājumu) izvieto uz pašvaldības apsaimniekotajiem reklāmas nesējiem, ievērojot noteikumu 23.punktā noteikto saskaņošanas kārtību, pēc līguma par reklāmas materiālu izvietošanu noslēgšanas, rēķina apmaksas un materiālu, kas paredzēti izvietošanai slēgtajos stendos, piegādes pašvaldībā. Uz vaļējiem koka stendiem materiālus pēc līguma par reklāmas materiālu izvietošanu noslēgšanas un rēķina apmaksas izvieto pats reklāmas devējs.

22. Maksa par reklāmas materiālu saskaņošanu un izvietošanu uz pašvaldībai piederošajiem informatīvajiem stendiem, kas paredzēti īslaicīgas reklāmas vai reklāmas objektu (afišu, plakātu, sludinājumu) izvietošanai, tiek noteikta saskaņā ar pašvaldības domes apstiprināto cenrādi, kas pieejams pašvaldības mājas lapā sadaļā “Attīstība”, nodaļā “Reklāmu izvietošana/saskaņošana”, apakšnodaļā “Reklāmas stendi”.

23. Lai ar pašvaldību saskaņotu reklāmas vai reklāmas materiālu izvietošanu uz pašvaldībai piederošajiem informatīvajiem stendiem, kas paredzēti īslaicīgas reklāmas vai reklāmas objektu (afišu, plakātu, sludinājumu) izvietošanai, vismaz 15 dienas pirms vēlamā izvietošanas datuma, nepieciešams nosūtīt rekvizītus uz pašvaldības oficiālo e-pasta adresi novads@kekava.lv (afišas, plakāta vai sludinājuma izmērs, vēstījums, izvietošanas ilgums un uzņēmuma nosaukums, reģistrācijas numurs, juridiskā adrese, bankas konts un persona, kura parakstīs līgumu par reklāmas materiālu izvietošanu).

24. Reklāmas materiālus izvieto katra mēneša pirmajā un trešajā pirmdienā.

25. Aktuālais stendu saraksts un atrašanās vietas pieejams pašvaldības mājas lapā sadaļā “Attīstība”, nodaļā “Reklāmu izvietošana/saskaņošana”, apakšnodaļā “Reklāmas stendi”.

26. Aizliegta patvaļīga afišu izvietošana.

IV. Priekšvēlēšanu aģitācijas materiālu izvietošana

27. Priekšvēlēšanu aģitācijas materiālus publiskās lietošanas ārtelpās izvieto saskaņā ar Priekšvēlēšanu aģitācijas likumu, ievērojot noteikumos noteiktos reklāmas un reklāmas objektu izvietošanas pamatprincipus, ekspluatācijas un demontāžas kārtību, kā arī paredzēto atbildību.

28. Priekšvēlēšanu aģitācijas materiālus izvieto pēc nodevas ieskaitīšanas pašvaldības budžetā.

29. Nodevu par priekšvēlēšanu aģitācijas materiālu izvietošanu Ķekavas novada administratīvajā teritorijā publiskā vietā vai vietā, kas vērsta pret publisku vietu, Priekšvēlēšanu aģitācijas likumā noteiktajā priekšvēlēšanu aģitācijas periodā nosaka atbilstoši noteikumu 47. punktā noteiktam nodevas apmēram.

30. Priekšvēlēšanu reklāmas katrs viena nosaukuma deputātu kandidātu saraksts var izvietot tikai vienu priekšvēlēšanu reklāmas materiālu uz katra pašvaldībai piederoša reklāmas nesēja, kā arī priekšvēlēšanu aģitācijas materiāli nedrīkst aizņemt vairāk kā 50% kopējā reklāmas stenda virsmas laukuma. Reklāmas materiālu izvieto iesniegumu saņemšanas secībā, skaitot no likumā noteiktā aģitācijas sākuma.

V. Vizuālās informācijas materiālu ekspluatācija un demontāža

31. Reklāmas devējs ir tiesīgs izvietot vizuālās informācijas materiālu un ekspluatēt to tikai pēc reklāmas vai reklāmas objekta izvietošanas atļaujas saņemšanas, atļaujā noteikto nosacījumu izpildes, pašvaldības nodevas samaksas (ja tāda piemērojama), kā arī ievērojot reklāmas vai reklāmas objekta izvietošanas atļaujas derīguma termiņu.

32. Reklāmas devējs izvietoto vizuālās informācijas materiālu uztur tehniskā kārtībā, objektu piestiprina statiski drošā veidā.

33. Vizuālās informācijas materiāli ar savu tehnisko stāvokli nedrīkst radīt apdraudējumu cilvēku veselībai vai dzīvībai.

34. Par vizuālās informācijas materiālu objekta konstrukciju drošību un elektroinstalācijas pieslēguma atbilstību normatīvo aktu prasībām, ekspluatācijas prasībām un demontāžu, ir atbildīgs reklāmas devējs.

35. Ja reklāmas devējs attiecīgās vizuālās informācijas materiālu izvietošanas vietā ir izbeidzis saimniecisko darbību vai beidzies reklāmas vai reklāmas objekta izvietošanas atļaujas derīguma termiņš, reklāmas devējs veic vizuālās informācijas materiālu demontāžu 15 (piecpadsmit) dienu laikā, sakārtojot vizuālās informācijas materiālu izvietošanas vietu (piemēram, fasādes krāsojumu, labiekārtojumu, veicot pamatu demontāžu).

36. Būvvalde ir tiesīga izskatīt jautājumu par vizuālās informācijas materiālu demontāžu šādos gadījumos:

36.1. ja vizuālās informācijas materiālu neekspluatē atbilstoši prasībām, to neuztur drošā tehniskā stāvoklī;

36.2. ja reklāmas devējs attiecīgās vizuālās informācijas materiālu izvietošanas vietā ir izbeidzis saimniecisko darbību vai beidzies reklāmas vai reklāmas objekta izvietošanas atļaujas derīguma termiņš un reklāmas devējs nav veicis vizuālās informācijas materiālu demontāžu, atbilstoši noteikumu prasībām;

36.3. ja vizuālās informācijas materiāls uzstādīts, nesaņemot būvvaldes reklāmas vai reklāmas objekta izvietošanas atļauju vai uzstādīts neatbilstoši saskaņotajam reklāmas vai reklāmas objekta projektam;

36.4. ja izvietots vizuālās informācijas materiāls un nav izpildīti reklāmas vai reklāmas objekta izvietošanas atļaujā minētie nosacījumi;

36.5. ja par vizuālās informācijas materiālu izvietošanu nav samaksāta pašvaldības nodeva (ja tāda piemērojama).

37. Noteikumu 36. punktā noteiktajos gadījumos būvvalde ierakstītā pasta sūtījumā nosūta reklāmas devējam brīdinājumu par vizuālās informācijas materiālu demontāžu. Gadījumos, ja reklāmas devējs nav noskaidrojams, vai tāda nav, kā arī, ja reklāmas turpmākā ekspluatācija rada kaitējumu videi, citām personām piederošam īpašumam, cilvēku drošībai un veselībai, tad brīdinājumu par vizuālās informācijas materiālu demontāžu būvvalde nosūta attiecīgā nekustamā īpašuma īpašniekam vai tiesiskajam valdītājam.

38. Ja divu mēnešu laikā no brīdinājuma nosūtīšanas vizuālās informācijas materiālu nedemontēs, pašvaldība ir tiesīga organizēt nepieciešamos pasākumus tā demontāžai.

39. Pašvaldība ir tiesīga bez brīdinājuma organizēt nepieciešamos pasākumus vizuālās informācijas materiālu demontāžai šādos gadījumos:

39.1. ja vizuālās informācijas materiāli ar savu tehnisko stāvokli rada apdraudējumu cilvēku veselībai vai dzīvībai un tie nav demontēti pēc būvvaldes pirmreizēja pieprasījuma;

39.2. ja konstatē noteikumu rupju pārkāpumu.

40. Pirms vizuālās informācijas materiālu demontāžas darbu uzsākšanas, būvvalde noformē aktu, kurā fiksē vizuālās informācijas materiālu tehnisko un vizuālo stāvokli, aktam pievieno tā fotofiksāciju.

41. Pašvaldība izraksta un nosūta reklāmas devējam rēķinu par attiecīgās vizuālās informācijas materiālu demontāžas un uzglabāšanas izdevumiem. Gadījumos, ja reklāmas devējs nav noskaidrojams, vai tāda nav, kā arī, ja reklāmas turpmākā ekspluatācija rada kaitējumu videi, citām personām piederošam īpašumam, cilvēku drošībai un veselībai, pašvaldība rēķinu par attiecīgās vizuālās informācijas materiālu demontāžas un uzglabāšanas izdevumiem nosūta attiecīgā nekustamā īpašuma īpašniekam vai tiesiskajam valdītājam.

42. Reklāmas devējam ir pienākums segt izdevumus, kas saistīti ar vizuālās informācijas materiālu demontāžu un uzglabāšanu. Gadījumos, ja reklāmas devējs nav noskaidrojams, vai tāda nav, kā arī, ja reklāmas turpmākā ekspluatācija rada kaitējumu videi, citām personām piederošam īpašumam, cilvēku drošībai un veselībai, pienākums segt šos izdevumus ir attiecīgā nekustamā īpašuma īpašniekam vai tiesiskajam valdītājam.

43. Ja noteikumu 41.punktā minētais rēķins nav apmaksāts, tad pašvaldība var vērsties ar prasību tiesā atlīdzināt vizuālās informācijas materiālu demontāžas un uzglabāšanas izdevumus.

44. Demontēto vizuālās informācijas materiālu pašvaldība uzglabā sešus mēnešus, pēc tam to utilizējot, bez iespējas to atgūt. Pašvaldība nekompensē utilizētas vizuālās informācijas materiālu vērtību.

VI. Pašvaldības nodeva par vizuālās informācijas izvietojumu

45. Nodevas objekts ir vizuālās informācijas izvietojums, izņemot afišu, īslaicīgu reklāmu, sludinājumus un slietni, kas izvietota Ķekavas novada administratīvajā teritorijā publiskās vietās vai vietā, kas vērsta pret publisku vietu.

46. Papildus normatīvajos aktos noteiktajiem atbrīvojumiem, no nodevas atbrīvo nekomerciālu vizuālo informāciju:

46.1. sociālo reklāmu,

46.2. par labdarības pasākumiem,

46.3. par Latvijas Republikā reģistrēto reliģisko konfesiju pasākumiem;

46.4. par valsts un pašvaldības rīkotiem vai atbalstītiem mākslu, kultūru, zinātnei, izglītību un sportu veicinošiem pasākumiem;

46.5. par valsts un pašvaldības rīkotiem vai atbalstītiem sporta pasākumiem,

46.6. par dabas (vides) aizsardzību un ar to saistītiem pasākumiem (ja nereklamē konkrēto ražotāju, ražotāja produktus vai pakalpojumus),

46.7. par veselības aizsardzību vai ar to saistītiem pasākumiem (ja nereklamē konkrēto ražotāju, ražotāja produktus vai pakalpojumus),

46.8. par valsts un pašvaldības rīkotiem starptautiskiem pasākumiem;

46.9. normatīvajos aktos noteikto obligāti izvietojamo informāciju;

46.10. pašvaldības rīkoto pasākumu reklāmu un informāciju par tiem (arī svētku noformējumu);

46.11. pašvaldībai nepieciešamo informāciju – piemēram, norādes, informatīvās kartes, shēmas.

47. Nodevas likme par pašvaldības sniegto administratīvo izdevumu nodrošinājumu vizuālās informācijas izvietojumam līdz 3 mēnešiem ir 15 *euro*, līdz 6 mēnešiem - 25 *euro*, līdz gadam - 50 *euro*, līdz 5 gadiem - 100 *euro*.

48. Rēķinu par nodevu izraksta un izsūta trīs darba dienu laikā pirms reklāmas vai reklāmas objekta izvietojuma atļaujas izsniegšanas uz iesniedzēja norādīto adresi vai izmantojot elektroniskā pasta starpniecību, atbilstoši normatīvo aktu prasībām.

49. Nodevu samaksā pirms reklāmas vai reklāmas objekta izvietojuma atļaujas izsniegšanas. Ja nodeva noteiktā termiņā nav samaksāta, skaņojumu anulē. Apliecinājumu par apmaksāto rēķinu var iesūtīt būvvaldei norādītā elektroniskā pasta adresē vai iesniegt pašvaldībā.

50. Pārmaksātās nodevas summas, pamatojoties uz motivētu maksātāja iesniegumu, atmaksā maksātājam likumā "Par nodokļiem un nodevām" noteiktajā kārtībā.

51. Rēķinā par nodevu uzrāda nodevas kopējo summu par visu reklāmas eksponēšanas periodu.

52. Ja izraksta un izsniedz rēķinu par nodevu, bet reklāmu neizvieto, nodevas maksātājs nekavējoties rakstveidā par to informē pašvaldību.

53. Patvaļīga vizuālās informācijas izvietojuma un soda nomaksa par tās patvaļīgu izvietojumu neatbrīvo no nodevas samaksas.

54. Konstatējot faktu par patvaļīgu vizuālās informācijas izvietojumu, noformē aktu un no akta noformēšanas dienas līdz šī objekta demontāžai patvaļīgi izvietotās vizuālās informācijas reklāmas devējs samaksā nodevu par faktiski izvietoto vizuālo informāciju saskaņā ar pašvaldības izrakstītu rēķinu.

55. Nodeva maksājama pašvaldības pamatbudžeta kontā.

VII. Noteikumu izpildes kontrole un administratīvā atbildība par noteikumu neievērošanu

56. Par noteikumu pārkāpšanu administratīvi atbildīgs ir vizuālās informācijas reklāmas devējs.

57. Kontroli par noteikumu izpildi un administratīvā pārkāpuma procesu par noteikumu pārkāpumiem līdz administratīvā pārkāpuma lietas izskatīšanai veic pašvaldības policija. Administratīvā pārkāpuma lietu izskata pašvaldības Administratīvā komisija.

58. Par noteikumu 3., 4., 6., 8., 9., 11., 12., 13., 14., 15., 17., 18., 20., 21., 26., 27., 28., 31., 32., 33. un 35. punktos noteikto prasību neievērošanu piemēro brīdinājumu vai naudas sodu fiziskām personām no 4 naudas soda vienībām līdz 70 naudas soda vienībām, juridiskām personām no 10 naudas soda vienībām līdz 100 naudas soda vienībām.

VIII. Noslēguma jautājumi

59. Reklāmas un reklāmas objektu izvietojuma atļaujas (tai skaitā arī reklāmas pases), kas izsniegtas līdz noteikumu spēkā stāšanās dienai, ir derīgas līdz to derīguma termiņa beigām.

60. Ar noteikumu spēkā stāšanās dienu spēku zaudē Ķekavas novada pašvaldības 2022.gada 13.aprīļa saistošie noteikumi Nr.9/2022 "Par vizuālās informācijas izvietojumu publiskās vietās un pašvaldības nodevu Ķekavas novadā".

PASKAIDROJUMA RAKSTS

Ķekavas novada pašvaldības saistošajiem noteikumiem Nr. / “Par vizuālās informācijas izvietojumu publiskās vietās un pašvaldības nodevu Ķekavas novadā”

Paskaidrojuma raksta sadaļas un norādāmā informācija

1. **Projekta** Mērķis un nepieciešamības pamatojums.

Šo saistošo noteikumu izdošanas mērķis ir izpildīt Pašvaldības likuma Pārejas noteikumu 6.punktā noteikto prasību, ka dome izvērtē uz likuma "Par pašvaldībām" normu pamata izdoto saistošo noteikumu atbilstību Pašvaldību likumam un izdod jaunus saistošos noteikumus atbilstoši Pašvaldību likumā ietvertajam pilnvarojumam.

Šie saistošie noteikumi ir nepieciešami, jo uz likuma “Par pašvaldībām” pamata izdotie saistošie noteikumi piemērojami līdz 2024.gada 30.jūnijam, ar šo saistošo noteikumu izdošanu Ķekavas novada pašvaldībā tiks pieņemts tiesiskais regulējums par vizuālās informācijas izvietojumu publiskās vietās un pašvaldības nodevu Ķekavas novadā, kas būs spēkā arī pēc 2024.gada 30.jūnija.

Saistošo noteikumu nepieņemšana var radīt sekas, ka pēc 2024.gada 30.jūnija Ķekavas novada pašvaldībai nebūs tiesiska instrumenta, ar ko regulēt jautājumus un piemērot sankcijas par jautājumiem, kas skar vizuālās informācijas izvietojumu publiskās vietās un pašvaldības nodevu Ķekavas novadā.

Nemot vērā, ka Pašvaldību likuma Pārejas noteikumu 6.punkts ir imperatīvs, nepastāv alternatīvs risinājums kā šo saistošo noteikumu pieņemšana.

2. **Fiskālā ietekme un pašvaldības budžetu.**

Plānotā projekta ietekme uz pašvaldības budžetu būtiski nemainās, proti, saistošo noteikumu pieņemšana nesamazinās vai nepalielinās plānoto pašvaldības budžeta izdevumu daļā. Saistošo noteikumu izdošanas procesam nav nepieciešami papildus darbinieku vai administratīvie resursi.

3. **Sociālā ietekme, ietekme uz vidi, iedzīvotāju veselību, uzņēmējdarbības vidi pašvaldības teritorijā, kā arī uz konkurenci.**

Saistošo noteikumu sociālā ietekme ir dažāda, t.i., to pieņemšana neietekmēs iedzīvotāju veselību, turpretī sociālos, uzņēmējdarbības un konkurences jautājumus pašvaldības teritorijā tie ietekmēs pozitīvi ne tikai konkrētās sabiedrības grupas – konkrētās teritorijas iedzīvotāju labsajūtu saistībā ar sakārtotāku, vizuāli estētiskāku un attīstītu vidi, bet arī ar saistošajiem noteikumiem tiešā mērā tiek veicinātas uzņēmējdarbības aktivitātes, jaunu uzņēmumu veidošanās un esošo uzņēmumu attīstība un izaugsme, kā arī paaugstināta to konkurētspēja un nodrošināta vienlīdzīgi konkurences nosacījumi.

4. **Ietekme uz administratīvajām procedūrām un to izmaksām.**

Saistošos noteikumus publicē pašvaldības oficiālajā interneta vietnē www.kekava.lv, oficiālajā izdevumā "Latvijas Vēstnesis" un tie ir pieejami Ķekavas novada pašvaldības administrācijas ēkā Ķekavā un Ķekavas novada pašvaldības pārvaldēs Baldonē, Baložos un Daugmalē.

Institūcija, kurā persona var vērsties saistošo noteikumu piemērošanā, ir Ķekavas novada pašvaldība.

Administratīvajām procedūrām nav paredzētas papildus izmaksas.

Galvenie saistošo noteikumu pieņemšanas un realizācijas procedūras posmi ir to pieņemšana attiecīgajā pašvaldības komitejā, Ķekavas novada domes sēdē.

Paredzētās administratīvo procedūru izmaksas ir paredzētas pašvaldības budžetā, t.i., papildus jaunas administratīvās izmaksas nav paredzētas.

5. Ietekme uz pašvaldības funkcijām un cilvēkresursiem.

Šo saistošo noteikumu izdošana ir pamatojama ar Reklāmas likuma 7.panta trešajā daļā pašvaldības tiesībām izdot saistošos noteikumus par reklāmas izvietošanu publiskās vietās un vietās, kas vērstas pret publisku vietu, paredzot ierobežojumus reklāmas izmēram, veidam, gaismas un skaņas efektiem atbilstoši videi, ēku un būvju arhitektūrai, kā arī nosakot vietas, kurās aizliegta atsevišķu preču, preču grupu vai pakalpojumu reklāmas izplatīšana. Jaunu cilvēkresursu izmantošana nebūs nepieciešama.

6. Informācija par izpildes nodrošināšanu.

Šo saistošo noteikumu izpildē ir iesaistīta Pašvaldības iestādes "Ķekavas novada centrālā administrācija" Ķekavas novada Būvvalde un Finanšu pārvalde, pašvaldības policija, pašvaldības Administratīvā komisija. Nav paredzēta jaunu institūciju izveide, esošo likvidācija vai reorganizācija

7. Samērīgums.

Šie saistošie noteikumi ir piemēroti un samērīgi ar nepieciešamā mērķa sasniegšanu, jo teritorijas tālākai izmantošanai, t.i., konkrētās administratīvās teritorijas attīstībai šo saistošo noteikumu pieņemšana ir nepieciešama un lietderīga. Turklāt saistošo noteikumu izdošanas tiesības ir noteicis likumdevējs Reklāmas likuma 7.panta trešajā daļā, līdz ar to pašvaldībai nav jāpārvērtē to izdošanas nepieciešamība.

8. Izstrādes gaitā veiktās konsultācijas ar privātpersonām un institūcijām.

Konsultācijām tika izmantota sabiedriskā apspriešana, lai sasniegtu mērķgrupu, kā arī noskaidrotu pēc iespējas plašākas sabiedrības viedokli. Saistošo noteikumu projekts tika publicēts pašvaldības mājas lapā no 2023.gada 21.septembra līdz 2023.gada 05.oktobrim (ieskaitot). Viedokļi un priekšlikumi par saistošo noteikumu projektu nav saņemti.

Domes priekšsēdētājs:

J.Žilko

SĒDES PROTOKOLA PIELIKUMS Nr. ____

2023.gada 8.novembrī

rotokols Nr. __

LĒMUMS Nr.

**Par grozījumiem Ķekavas novada domes 2022.gada 7.decembra lēmumā Nr. 17
“Par detālplānojuma izstrādes uzsākšanu nekustamajā īpašumā “Apogi”, Pulkarnē,
Ķekavas pagastā, Ķekavas novadā”**

Izskatot SIA “Berrypark” un SIA “Blate Consulting” 2023.gada 5.oktobra iesniegumu (reģistrēts ar Nr. 1-6.1/23/5682) ar lūgumu izsniegt jaunu darba uzdevumu detālplānojuma “Apogi” izstrādei, jo spēkā stājies jauns teritorijas plānojums, Ķekavas novada dome konstatē:

1. Ķekavas novada dome ar 2022.gada 7.decembra lēmumu Nr. 17 ”Par detālplānojuma izstrādes uzsākšanu nekustamajā īpašumā “Apogi”, Pulkarne, Ķekavas pagastā, Ķekavas novadā” (turpmāk – Lēmums) atļāva izstrādāt detālplānojumu un izdeva darba uzdevumu D-2022-20 (turpmāk – Darba uzdevums).
2. Darba uzdevums ir sagatavots, pamatojoties uz Ķekavas novada domes 2009.gada 25.augusta saistošajiem noteikumiem Nr. SN-TPD-34/2009 “Ķekavas pagasta teritorijas plānojums 2009.-2021. gadam”.
3. Uz doto brīdī spēkā ir Ķekavas novada teritorijas plānojums (administratīvai teritorijai līdz 01.07.2021.), kas apstiprināts ar Ķekavas novada domes 2023.gada 22.marta saistošajiem noteikumiem Nr. SN-TPD-2/2023 “Teritorijas izmantošanas un apbūves noteikumi un grafiskā daļa” (turpmāk – Teritorijas plānojums).
4. Ministru kabineta 2014.gada 14.oktobra noteikumu Nr. 628 “Noteikumi par pašvaldību teritorijas attīstības plānošanas dokumentiem” 38.punkts noteic, ka detālplānojumu izstrādā, lai īstenotu konkrētu attīstības priekšlikumu vai plānošanas uzdevumu, detalizējot teritorijas plānojumā vai lokālplānojumā noteiktās prasības.
5. Tādējādi nepieciešams grozīt Lēmumu un Darba uzdevumu atbilstoši Teritorijas plānojumam.

Pamatojoties uz:

- Administratīvā procesa likuma 72. panta pirmo daļu;
- Ministru kabineta 2014.gada 14.oktobra noteikumu Nr. 628 “Noteikumi par pašvaldību teritorijas attīstības plānošanas dokumentiem” 38.punktu,
- kā arī Ķekavas novada domes Ķekavas novada domes Attīstības komitejas 2023.gada 1.novembra sēdes atzinumu,

Atklāti balsojot

ar balsīm “Par” (), “Pret” – ,
“Atturas” –

Ķekavas novada dome NOLEMJ:

Izdarīt Ķekavas novada domes 2022.gada 7.decembra lēmumā Nr. 17 ”Par detālplānojuma izstrādes uzsākšanu nekustamajā īpašumā “Apogi”, Pulkarne, Ķekavas pagastā, Ķekavas novadā” konstatējošajā daļā šādus grozījumus:

1. Izteikt 5.punktu šādā redakcijā:

“5. Saskaņā Ķekavas novada teritorijas plānojumu (administratīvai teritorijai līdz 01.07.2021.), kas apstiprināts ar Ķekavas novada domes 2023.gada 22.marta saistošajiem noteikumiem Nr. SN-TPD-2/2023 “Teritorijas izmantošanas un apbūves noteikumi un grafiskā daļa” Nekustamajam īpašumam noteikts funkcionālais zonējums – daļā Savrupmāju dzīvojamās apbūves teritorija (DzS), daļā Transporta infrastruktūras teritorija (TR)”.

2. Izteikt Ķekavas novada domes 2022.gada 7.decembra lēmuma Nr. 17 ”Par detālplānojuma izstrādes uzsākšanu nekustamajā īpašumā “Apogi”, Pulkarne, Ķekavas pagastā, Ķekavas novadā” 1.pielikuma “Darba uzdevums” D-2022-20 1.2. apakšpunktu šādā redakcijā:

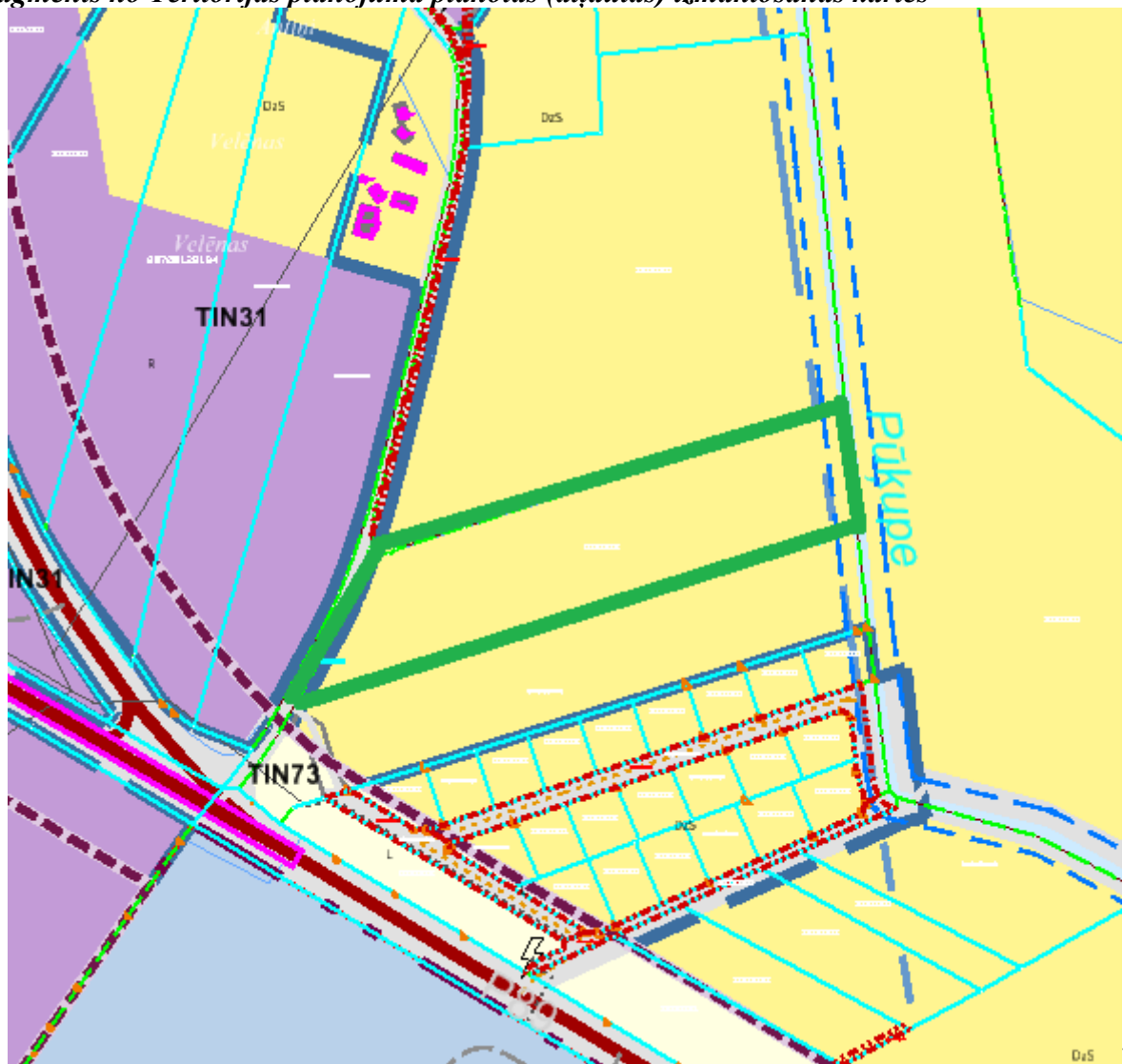
“1.2. Detālplānojumu izstrādā, pamatojoties uz Teritorijas attīstības plānošanas likuma 28.panta trešo un ceturto daļu, Ministru kabineta 2014.gada 14.oktobra noteikumu Nr. 628 “Noteikumi par pašvaldību teritorijas attīstības plānošanas dokumentiem” 38.punktu, 39.1., 39.2. un 39.3.apakšpunktu, 98., 102. un 107.punktu, Zemes pārvaldības likuma 7.pantu, un Ķekavas novada teritorijas plānojumu (administratīvai teritorijai līdz 01.07.2021.), kas apstiprināts ar Ķekavas novada domes 2023.gada 22.marta saistošajiem noteikumiem Nr. SN-TPD-2/2023 “Teritorijas izmantošanas un apbūves noteikumi un grafiskā daļa” (turpmāk – TP)”.

3. Izteikt Ķekavas novada domes 2022.gada 7.decembra lēmuma Nr. 17 ”Par detālplānojuma izstrādes uzsākšanu nekustamajā īpašumā “Apogi”, Pulkarne, Ķekavas pagastā, Ķekavas novadā” 1.pielikuma “Darba uzdevums” D-2022-20 2.2. apakšpunktu šādā redakcijā:

“2.2. Detālplānojuma izstrādes uzdevums ir detalizēt Īpašuma teritorijas funkcionālo zonējumu – Savrupmāju apbūves teritorijas (DzS), Transporta infrastruktūras teritorijas (TR), lai īstenotu šā darba uzdevuma 2.1.punktā minēto teritorijas attīstības priekšlikumu.”

4. Izteikt Ķekavas novada domes 2022.gada 7.decembra lēmuma Nr. 17 ”Par detālplānojuma izstrādes uzsākšanu nekustamajā īpašumā “Apogi”, Pulkarne, Ķekavas pagastā, Ķekavas novadā” 1.pielikuma “Darba uzdevums” D-2022-20 9.punktu šādā redakcijā:

“9. Fragments no Teritorijas plānojuma plānotās (atļautās) izmantošanas kartes



5. Uzdot Ķekavas novada pašvaldības Administratīvajai pārvaldei nosūtīt šo lēmumu SIA “Berrypark” uz elektroniskā pasta adresi: ravas@inbox.lv

Sēdes vadītājs

J. Žilko

SĒDES PROTOKOLA PIELIKUMS Nr. ____

2023.gada 8.novembrī

rotokols Nr. __

LĒMUMS Nr.

**Par grozījumiem Ķekavas novada domes 2023.gada 11.janvāra lēmumā Nr. 19
“Par detālplānojuma “Īgumi un Nameji” grozījumu daļā izstrādes uzsākšanu nekustamajā
īpašumā Rīgas ielā 28, Ķekavā, Ķekavas novadā”**

Izskatot Ķekavas novada domes 2023.gada 11.janvāra lēmumu Nr. 19 “Par detālplānojuma “Īgumi un Nameji” grozījumu daļā izstrādes uzsākšanu nekustamajā īpašumā Rīgas ielā 28, Ķekavā, Ķekavas novadā” saistībā ar to, ka spēkā stāties jauns teritorijas plānojums, Ķekavas novada dome konstatē:

1. Ķekavas novada dome ar 2023.gada 11.janvāra lēmumu Nr. 19 ” Par detālplānojuma “Īgumi un Nameji” grozījumu daļā izstrādes uzsākšanu nekustamajā īpašumā Rīgas ielā 28, Ķekavā, Ķekavas novadā” (turpmāk – Lēmums) atļāva izstrādāt detālplānojumu nekustamajā īpašumā Rīgas ielā 28, kadastra numurs 8070 008 3260, Ķekavā, Ķekavas novadā zemes vienībai ar kadastra apzīmējumu 8070 008 3251 un izdeva darba uzdevumu D-2023-01 (turpmāk- Darba uzdevums).
2. Darba uzdevums ir sastādīts pamatojoties uz Ķekavas novada domes 2009.gada 25.augusta saistošajiem noteikumiem Nr. SN-TPD-34/2009 “Ķekavas pagasta teritorijas plānojums 2009.-2021. gadam”.
3. Uz doto brīdī spēkā ir Ķekavas novada teritorijas plānojums (administratīvai teritorijai līdz 01.07.2021.), kas apstiprināts ar Ķekavas novada domes 2023.gada 22.marta saistošajiem noteikumiem Nr. SN-TPD-2/2023 “Teritorijas izmantošanas un apbūves noteikumi un grafiskā daļa” (turpmāk – Teritorijas plānojums).
4. Ministru kabineta 2014.gada 14.oktobra noteikumu Nr. 628 “Noteikumi par pašvaldību teritorijas attīstības plānošanas dokumentiem” 38.punkts noteic, ka detālplānojumu izstrādā, lai īstenotu konkrētu attīstības priekšlikumu vai plānošanas uzdevumu, detalizējot teritorijas plānojumā vai lokālplānojumā noteiktās prasības.
5. Tādējādi nepieciešams grozīt Lēmumu un Darba uzdevumu atbilstoši Teritorijas plānojumam.

Pamatojoties uz:

- Administratīvā procesa likuma 72. panta pirmo daļu;
- Ministru kabineta 2014.gada 14.oktobra noteikumu Nr. 628 “Noteikumi par pašvaldību teritorijas attīstības plānošanas dokumentiem” 38.punktu,
- kā arī Ķekavas novada domes Ķekavas novada domes Attīstības komitejas 2023.gada 1.novembra sēdes atzinumu,

Atklāti balsojot

ar balsīm “Par” (), “Pret” – ,
“Atturas” –

Ķekavas novada dome NOLEMJ:

Izdarīt Ķekavas novada domes 2023.gada 11.janvāra lēmumā Nr. 19 ” Par detālplānojuma “Īgumi un Nameji” grozījumu daļā izstrādes uzsākšanu nekustamajā īpašumā Rīgas ielā 28, Ķekavā, Ķekavas novadā” konstatējošajā daļā šādus grozījumus:

1. Izteikt 4. punktu šādā redakcijā:

“4. Saskaņā Ķekavas novada teritorijas plānojumu (administratīvai teritorijai līdz 01.07.2021.), kas apstiprināts ar Ķekavas novada domes 2023.gada 22.marta saistošajiem noteikumiem Nr. SN-TPD-2/2023 “Teritorijas izmantošanas un apbūves noteikumi un grafiskā daļa” Nekustamajam īpašumam noteikts funkcionālais zonējums – daļā Jauktas centra apbūves teritorija (JC), daļā Transporta infrastruktūras teritorija (TR)”.

2. Izteikt 7. punktu šādā redakcijā:

“7. Nekustamā īpašuma īpašnieki vēlas esošajā ēkā izvietot ārstniecības iestādi, kas neatbilst spēkā esošajam Detālplānojumam, bet ir viens no Jauktas centra apbūves teritorijas (JC) galvenajiem izmantošanas veidiem – Apbūves noteikumu 390. punkts- veselības aizsardzības iestāžu apbūve (12008)”.

3. Izteikt 12. punktu šādā redakcijā:

“12. Detālplānojuma izstrādāšanas pamatojumu noteic Ministru kabineta 2014.gada 14.oktobra noteikumu Nr. 628 “Noteikumi par pašvaldību teritorijas attīstības plānošanas dokumentiem” 39.1.apakšpunkts, kas paredz detālplānojuma izstrādi teritorijas plānojumā vai lokālplānojumā noteiktajos gadījumos.”

4. Izteikt Ķekavas novada domes 2023.gada 11.janvāra lēmuma Nr. 19 ” Par detālplānojuma “Īgumi un Nameji” grozījumu daļā izstrādes uzsākšanu nekustamajā īpašumā Rīgas ielā 28, Ķekavā, Ķekavas novadā” 1.pielikuma “Darba uzdevums” D-2023-01 1.2.apakšpunktu šādā redakcijā:

“1.2. Detālplānojumu izstrādā, pamatojoties uz Teritorijas attīstības plānošanas likuma 28.panta trešo un ceturto daļu, Ministru kabineta 2014.gada 14.oktobra noteikumu Nr. 628 “Noteikumi par pašvaldību teritorijas attīstības plānošanas dokumentiem” 38.punktu, 39.1., 39.2. un 39.3.apakšpunktu, 98., 102. un 107.punktu, Zemes pārvaldības likuma 7.pantu, un Ķekavas novada teritorijas plānojumu (administratīvai teritorijai līdz 01.07.2021.), kas apstiprināts ar Ķekavas novada domes 2023.gada 22.marta saistošajiem noteikumiem Nr. SN-TPD-2/2023 “Teritorijas izmantošanas un apbūves noteikumi un grafiskā daļa” (turpmāk – TP)”.

5. Izteikt Ķekavas novada domes 2023.gada 11.janvāra lēmuma Nr. 19 ” Par detālplānojuma “Īgumi un Nameji” grozījumu daļā izstrādes uzsākšanu nekustamajā īpašumā Rīgas ielā 28, Ķekavā, Ķekavas novadā” 1.pielikuma “Darba uzdevums” D-2023-01 2.1.apakšpunktu šādā redakcijā:

- “2.1.- savrupmāju apbūve - 11001*
- daudzdzīvokļu māju apbūve – 11006;*
- biroju ēku apbūve - 12001;*
- tirdzniecības vai pakalpojumu objektu apbūve - 12002;*
- tūrisma un atpūtas iestāžu apbūve - 12003;*
- sporta būvju apbūve- 12005;*
- kultūras iestāžu apbūve -12004;*
- veselības aizsardzības iestāžu apbūve -12008;*
- sociālās aprūpes iestāžu apbūve -12009;*
- izglītības un zinātnes iestāžu apbūve -12007”.*

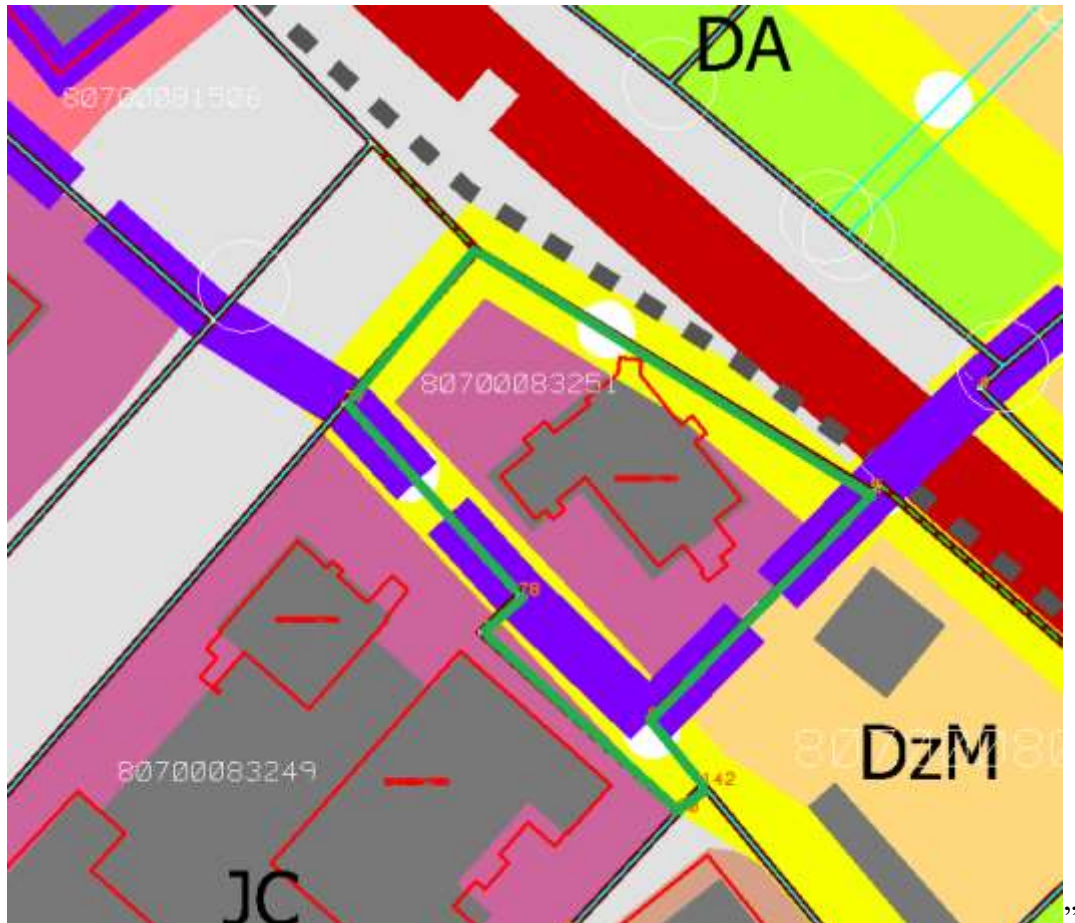
6. Izteikt Ķekavas novada domes 2023.gada 11.janvāra lēmuma Nr. 19 ” Par detālplānojuma “Īgumi un Nameji” grozījumu daļā izstrādes uzsākšanu nekustamajā īpašumā Rīgas ielā 28, Ķekavā, Ķekavas novadā” 1.pielikuma “Darba uzdevums” D-2023-01 2.2.apakšpunktu šādā redakcijā:

“2.2. Detālplānojuma grozījumu izstrādes uzdevums ir detalizēt Īpašuma teritorijas plānoto (atļauto) izmantošanu – Jauktas centra apbūves teritoriju (JC), Transporta infrastruktūras

objektu teritorijas (TR), lai īstenotu šā darba uzdevuma 2.1.punktā minētos teritorijas attīstības priekšlikumus.

7. Izteikt Ķekavas novada domes 2023.gada 11.janvāra lēmuma Nr. 19 ” Par detālplānojuma “Īgumi un Nameji” grozījumu daļā izstrādes uzsākšanu nekustamajā īpašumā Rīgas ielā 28, Ķekavā, Ķekavas novadā” 1.pielikuma “Darba uzdevums” D-2023-01 9.punktu šādā redakcijā:

“9. *Fragments no Teritorijas plānojuma plānotās (atļautās) izmantošanas kartes*



8. Uzdot Ķekavas novada pašvaldības Administratīvajai pārvaldei nosūtīt šo lēmumu uz e-pastu: SIA “Reģionālie projekti” uz elektroniskā pasta adresi: birojs@rp.lv.

SĒDES PROTOKOLA PIELIKUMS Nr. ____

2023.gada 8.novembrī

rotokols Nr. __

LĒMUMS Nr.

**Par grozījumiem Ķekavas novada domes 2022.gada 13.septembra lēmumā Nr. 31
“Par detālplānojuma izstrādes uzsākšanu nekustamajam īpašumam “Ciedravoti”, Ķekavā,
Ķekavas novadā”**

Izskatot 2023.gada 6.oktobra iesniegumu (reģistrēts 2023.gada 6.oktobrī ar Nr. 1-6.1/23/5673) ar lūgumu izsniegt jaunu darba uzdevumu detālplānojuma “Ciedravoti” izstrādei, jo spēkā stājies jauns teritorijas plānojums, Ķekavas novada dome konstatē:

1. Ķekavas novada dome ar 2023.gada 13.septembra lēmumu Nr. 31 ”Par detālplānojuma izstrādes uzsākšanu nekustamajam īpašumam “Ciedravoti”, Ķekavā, Ķekavas novadā” (turpmāk – Lēmums) atļāva izstrādāt detālplānojumu nekustamajā īpašumā “Ciedravoti”, kadastra numurs 8070 008 1204, zemes vienībā ar kadastra apzīmējumu 8070 008 1204 un izdeva darba uzdevumu D-2023-8 (turpmāk – Darba uzdevums).
2. Darba uzdevums ir sagatavots, pamatojoties uz Ķekavas novada domes 2009.gada 25.augusta saistošajiem noteikumiem Nr. SN-TPD-34/2009 “Ķekavas pagasta teritorijas plānojums 2009.-2021. gadam”.
3. Uz doto brīdī spēkā ir Ķekavas novada teritorijas plānojums (administratīvai teritorijai līdz 01.07.2021.), kas apstiprināts ar Ķekavas novada domes 2023.gada 22.marta saistošajiem noteikumiem Nr. SN-TPD-2/2023 “Teritorijas izmantošanas un apbūves noteikumi un grafiskā daļa” (turpmāk – Teritorijas plānojums).
4. Ministru kabineta 2014.gada 14.oktobra noteikumu Nr. 628 “Noteikumi par pašvaldību teritorijas attīstības plānošanas dokumentiem” 38.punkts noteic, ka detālplānojumu izstrādā, lai īstenotu konkrētu attīstības priekšlikumu vai plānošanas uzdevumu, detalizējot teritorijas plānojumā vai lokālplānojumā noteiktās prasības.
5. Tādējādi nepieciešams grozīt Lēmumu un Darba uzdevumu atbilstoši Teritorijas plānojumam.

Pamatojoties uz:

- Administratīvā procesa likuma 72. panta pirmo daļu;
- Ministru kabineta 2014.gada 14.oktobra noteikumu Nr. 628 “Noteikumi par pašvaldību teritorijas attīstības plānošanas dokumentiem” 38.punktu,
- kā arī Ķekavas novada domes Ķekavas novada domes Attīstības komitejas 2023.gada 1.novembra sēdes atzinumu,

Atklāti balsojot

ar balsīm “Par” (), “Pret” – ,
“Atturas” –

Ķekavas novada dome NOLEMJ:

Izdarīt Ķekavas novada domes 2023.gada 13.septembra lēmumā Nr. 31 ”Par detālplānojuma izstrādes uzsākšanu nekustamajam īpašumam “Ciedravoti”, Ķekavā, Ķekavas novadā” konstatējošajā daļā šādus grozījumus:

1. Izteikt 4.punktu šādā redakcijā:

“4. Saskaņā Ķekavas novada teritorijas plānojumu (administratīvai teritorijai līdz 01.07.2021.), kas apstiprināts ar Ķekavas novada domes 2023.gada 22.marta saistošajiem noteikumiem Nr. SN-TPD-2/2023 “Teritorijas izmantošanas un apbūves noteikumi un grafiskā daļa” Nekustamajam īpašumam noteikts funkcionālais zonējums – daļā Rūpnieciskās apbūves teritorijas (R) apakšzonējums (R1), daļā Transporta infrastruktūras teritorija (TR)”.

2. Izteikt Ķekavas novada domes 2023.gada 13.septembra lēmuma Nr. 31 ”Par detālplānojuma izstrādes uzsākšanu nekustamajam īpašumam “Ciedravoti”, Ķekavā, Ķekavas novadā” 1.pielikuma “Darba uzdevums” D-2023-8 1.2. apakšpunktu šādā redakcijā:
 “1.2. Detālplānojumu izstrādā, pamatojoties uz Teritorijas attīstības plānošanas likuma 28.panta trešo un ceturto daļu, Ministru kabineta 2014.gada 14.oktobra noteikumu Nr. 628 “Noteikumi par pašvaldību teritorijas attīstības plānošanas dokumentiem” 38.punktu, 39.1., 39.2. un 39.3.apakšpunktu, 103.punktu, Zemes pārvaldības likuma 7.pantu, un Ķekavas novada teritorijas plānojumu (administratīvai teritorijai līdz 01.07.2021.), kas apstiprināts ar Ķekavas novada domes 2023.gada 22.marta saistošajiem noteikumiem Nr. SN-TPD-2/2023 “Teritorijas izmantošanas un apbūves noteikumi un grafiskā daļa” (turpmāk – TP)”.
3. Izteikt Ķekavas novada domes 2023.gada 13.septembra lēmuma Nr. 31 ”Par detālplānojuma izstrādes uzsākšanu nekustamajam īpašumam “Ciedravoti”, Ķekavā, Ķekavas novadā” 1.pielikuma “Darba uzdevums” D-2023-8 2.2. apakšpunktu šādā redakcijā:
 “2.2. Detālplānojuma izstrādes uzdevums ir detalizēt Īpašuma teritorijas funkcionālo zonējumu – daļā Rūpnieciskās apbūves teritorijas (R) apakšzonējums (R1), daļā Transporta infrastruktūras teritorija (TR)”, lai īstenotu šā darba uzdevuma 2.1.punktā minēto teritorijas attīstības priekšlikumu.”
4. Izteikt Ķekavas novada domes 2023.gada 13.septembra lēmuma Nr. 31 ”Par detālplānojuma izstrādes uzsākšanu nekustamajam īpašumam “Ciedravoti”, Ķekavā, Ķekavas novadā” 1.pielikuma “Darba uzdevums” D-2023-8 6.5.apakšpunktu šādā redakcijā:
 “6.5. Paredzēt lokālo vai centralizēto ūdensapgādes un kanalizācijas sistēmas ierīkošanu atbilstoši normatīvajiem aktiem, vienlaikus norādot risinājumu par perspektīvo ēku pieslēgšanu centralizētajiem vai lokālajiem ūdensapgādes un kanalizācijas tīkliem. Saņemt detalizētus nosacījumus no SIA “Ķekavas nami”, norādot perspektīvo notekūdeņu apjomu. Atļautas bioloģiskās attīrīšanas iekārtas ar attīrīšanas parametriem, kuri norādīti tabulās:

Tabula 1 Prasības emitētajiem notekūdeņiem attiecībā uz bioloģisko un ķīmisko skābekļa patēriņu un suspendētām vielām¹

Nr. p.k.	Parametrs	Koncentrācija vai attīrīšanas tehnoloģija	Piesārņojuma samazinājuma procenti	References analīzes metode
1.	Bioķīmiskais skābekļa patēriņš (BSPs), ja temperatūra ir 20 °C (neveicot nitrifikāciju)	25 mg/l	70 - 90	Homogēns, nefiltrēts, nedekantēts paraugs. Izšķīdušo skābekli nosaka pirms un pēc piecu dienu inkubācijas perioda 20 °C ±1 °C temperatūrā, tumsā. Pievieno nitrifikācijas kavētāju
2.	Ķīmiskais skābekļa patēriņš (KSP)	125 mg/l	75	Homogēns, nefiltrēts, nedekantēts paraugs. Kālija dihromāta izmantošana

¹ Atbilstoši 22.01.2002. MK noteikumiem Nr.34 “Noteikumi par piesārņojošo vielu emisiju ūdenī” 5.pielikuma 1.tabulai

3.	Suspendētās vielas - kopējais daudzums	mazāk nekā 35 mg/l	90	Raksturīgā parauga filtrēšana caur 0,45 μm filtra membrānu. Žāvēšana 105 °C temperatūrā un svēršana
----	--	--------------------	----	---

Tabula 2 Prasības emitētajiem notekūdeņiem attiecībā uz kopējo fosforu un slāpekli²

Nr. p.k.	Parametrs	Koncentrācija vai attīrīšanas tehnoloģija	Samazinājuma procenti	References analīzes metode
1.	Kopējais fosfors (P _{kop})	atbilstoša attīrīšana	10 - 15	Molekulārās absorbcijas spektrofotometrija
2.	Kopējais slāpeklis (N _{kop})	atbilstoša attīrīšana	10 - 15	Molekulārās absorbcijas spektrofotometrija

“

- Izteikt Ķekavas novada domes 2023.gada 13.septembra lēmuma Nr. 31 "Par detālplānojuma izstrādes uzsākšanu nekustamajam īpašumam "Ciedravoti", Ķekavā, Ķekavas novadā" 1.pielikuma "Darba uzdevums" D-2023-8 9.punktu šādā redakcijā:

“9. Fragments no Teritorijas plānojuma plānotās (atļautās) izmantošanas kartes



”

- Uzdot Ķekavas novada pašvaldības Administratīvajai pārvaldei nosūtīt šo lēmumu SIA "Clean R", epasts: kc@cleanr.lv.

Sēdes vadītājs:

J. Žilko

² Atbilstoši 22.01.2002. MK noteikumiem Nr.34 "Noteikumi par piesārņojošo vielu emisiju ūdenī" 5.pielikuma 2.tabulai

SĒDES PROTOKOLA PIELIKUMS Nr. ____

2023.gada 8.novembrī

rotokols Nr. __

LĒMUMS Nr.

**Par grozījumiem Ķekavas novada domes 2021.gada 18.februāra lēmumā Nr. 2
“Par detālplānojuma izstrādes uzsākšanu nekustamajā īpašumā “Silmētras”, Ķekavā,
Ķekavas pagastā, Ķekavas novadā”**

Izskatot 2023.gada 10.oktobra iesniegumu (reģistrēts 2023.gada 10.oktobrī ar Nr.1-6.1/23/5731) ar lūgumu izsniegt jaunu darba uzdevumu detālplānojuma “Silmētras” izstrādei, jo spēkā stājies jauns teritorijas plānojums, Ķekavas novada dome konstatē:

1. Ķekavas novada dome ar 2021.gada 18.februāra lēmumu Nr. 2 ”Par detālplānojuma izstrādes uzsākšanu nekustamajā īpašumā “Silmētras”, Ķekavā, Ķekavas pagastā, Ķekavas novadā” (turpmāk – Lēmums) atļāva izstrādāt detālplānojumu nekustamajā īpašumā “Silmētras”, kadastra numurs 8070 008 0468, Ķekavā, Ķekavas pagastā, Ķekavas novadā, īpašuma sadalei un savrupmāju un/vai dvīņu māju būvniecībai un izdeva darba uzdevumu D-2021-5 (turpmāk – Darba uzdevums).
2. Darba uzdevums ir sagatavots, pamatojoties uz Ķekavas novada domes 2009.gada 25.augusta saistošajiem noteikumiem Nr. SN-TPD-34/2009 “Ķekavas pagasta teritorijas plānojums 2009.-2021. gadam”.
3. Uz doto brīdī spēkā ir Ķekavas novada teritorijas plānojums (administratīvai teritorijai līdz 01.07.2021.), kas apstiprināts ar Ķekavas novada domes 2023.gada 22.marta saistošajiem noteikumiem Nr. SN-TPD-2/2023 “Teritorijas izmantošanas un apbūves noteikumi un grafiskā daļa” (turpmāk – Teritorijas plānojums).
4. Ministru kabineta 2014.gada 14.oktobra noteikumu Nr. 628 “Noteikumi par pašvaldību teritorijas attīstības plānošanas dokumentiem” 38.punkts noteic, ka detālplānojumu izstrādā, lai īstenotu konkrētu attīstības priekšlikumu vai plānošanas uzdevumu, detalizējot teritorijas plānojumā vai lokālplānojumā noteiktās prasības.
5. Tādējādi nepieciešams grozīt Lēmumu un Darba uzdevumu atbilstoši Teritorijas plānojumam, bez tam atjaunojot un pagarinot arī Darba uzdevuma derīguma termiņu.
6. Ķekavas novada dome ar 2022.gada 21. decembra lēmumu Nr. 4 “Par detālplānojuma “Silmētras”, Ķekavā, Ķekavas pagastā, Ķekavas novadā, darba uzdevuma derīguma termiņa pagarināšanu” pagarināja darba uzdevuma D-2021-5 derīguma termiņu līdz 2024.gada 21. decembrim.

Pamatojoties uz:

- Administratīvā procesa likuma 72. panta pirmo daļu;
- Ministru kabineta 2014.gada 14.oktobra noteikumu Nr. 628 “Noteikumi par pašvaldību teritorijas attīstības plānošanas dokumentiem” 38.punktu,
- kā arī Ķekavas novada domes Ķekavas novada domes Attīstības komitejas 2023.gada 1.novembra sēdes atzinumu,

Atklāti balsojot

ar balsīm “Par” (), “Pret” – ,
“Atturas” –

Ķekavas novada dome NOLEMJ:

Izdarīt Ķekavas novada domes 2021.gada 18.februāra lēmuma Nr. 2 "Par detālplānojuma izstrādes uzsākšanu nekustamajā īpašumā "Silmētras", Ķekavā, Ķekavas pagastā, Ķekavas novadā", konstatējošajā daļā šādus grozījumus:

3. Izteikt 4.punktu šādā redakcijā:

"4. Saskaņā Ķekavas novada teritorijas plānojumu (administratīvai teritorijai līdz 01.07.2021.), kas apstiprināts ar Ķekavas novada domes 2023.gada 22.marta saistošajiem noteikumiem Nr. SN-TPD-2/2023 "Teritorijas izmantošanas un apbūves noteikumi un grafiskā daļa" Nekustamajam īpašumam noteikts funkcionālais zonējums – daļā Jauktas centra apbūves teritorija (JC), daļā Transporta infrastruktūras teritorija (TR)".

4. Izteikt Ķekavas novada domes 2021.gada 18.februāra lēmuma Nr. 2 "Par detālplānojuma izstrādes uzsākšanu nekustamajā īpašumā "Silmētras", Ķekavā, Ķekavas pagastā, Ķekavas novadā" 1.pielikuma "Darba uzdevums" D-2021-5 1.2.apakšpunktu šādā redakcijā:

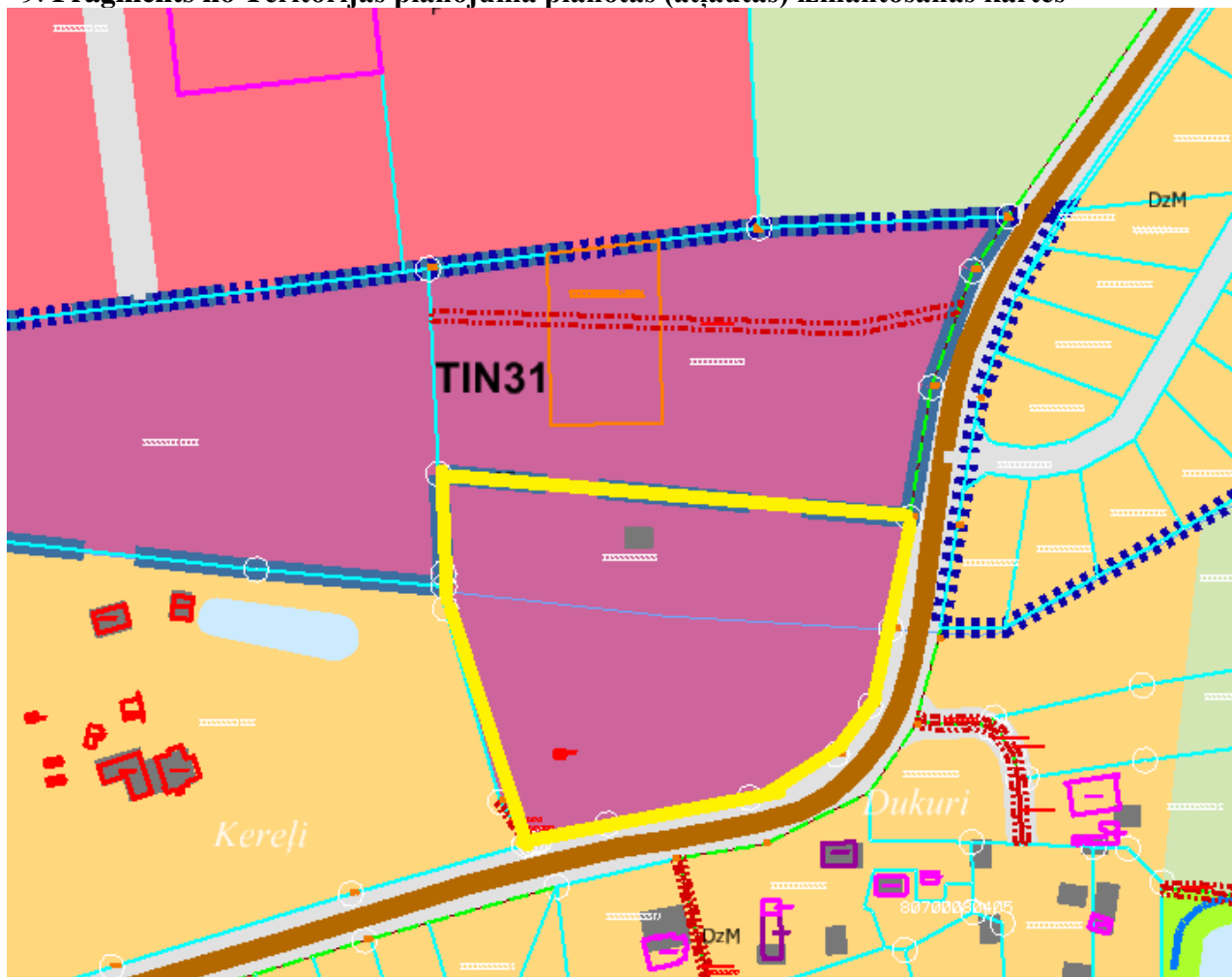
"1.2. Detālplānojumu izstrādā, pamatojoties uz Teritorijas attīstības plānošanas likuma 28.panta trešo un ceturto daļu, Ministru kabineta 2014.gada 14.oktobra noteikumu Nr. 628 "Noteikumi par pašvaldību teritorijas attīstības plānošanas dokumentiem" 38.punktu, 39.1., 39.2. un 39.3.apakšpunktu, 98., 102. un 107.punktu, Zemes pārvaldības likuma 7.pantu, un Ķekavas novada teritorijas plānojumu (administratīvai teritorijai līdz 01.07.2021.), kas apstiprināts ar Ķekavas novada domes 2023.gada 22.marta saistošajiem noteikumiem Nr. SN-TPD-2/2023 "Teritorijas izmantošanas un apbūves noteikumi un grafiskā daļa" (turpmāk – TP)".

5. Izteikt Ķekavas novada domes 2021.gada 18.februāra lēmuma Nr. 2 "Par detālplānojuma izstrādes uzsākšanu nekustamajā īpašumā "Silmētras", Ķekavā, Ķekavas pagastā, Ķekavas novadā" 1.pielikuma "Darba uzdevums" D-2021-5 2.2.apakšpunktu šādā redakcijā:

"2.2. Detālplānojuma izstrādes uzdevums ir detalizēt Īpašuma teritorijas funkcionālo zonējumu – daļā Jauktas centra apbūves teritorija (JC), daļā Transporta infrastruktūras teritorija (TR), lai īstenotu šā darba uzdevuma 2.1.punktā minēto teritorijas attīstības priekšlikumu."

6. Izteikt Ķekavas novada domes 2021.gada 18.februāra lēmuma Nr. 2 "Par detālplānojuma izstrādes uzsākšanu nekustamajā īpašumā "Silmētras", Ķekavā, Ķekavas pagastā, Ķekavas novadā" 1.pielikuma "Darba uzdevums" D-2021-5 9.punktu šādā redakcijā:

“9. Fragments no Teritorijas plānojuma plānotās (atļautās) izmantošanas kartes



7. Uzdot Ķekavas novada pašvaldības Administratīvajai pārvaldei nosūtīt šo lēmumu :SIA “Royal Property Investment” uz elektroniskā pasta adresi: andrejs@rpinvest.lv;

Sēdes vadītājs:

J. Žilko

SĒDES PROTOKOLA PIELIKUMS Nr. ____

2023.gada 8.novembrī

rotokols Nr. __

LĒMUMS Nr.

**Par grozījumiem Ķekavas novada domes 2023.gada 10.maija lēmumā Nr. 13
“Par detālplānojuma “Mežagulbji”, Ķekavas pagastā, Ķekavas novadā, darba uzdevuma
atkārtotu izdošanu”**

Izskatot 2023.gadaoktobra iesniegumu (reģistrēts 2023.gadaoktobrī ar Nr.1-6.1/23/.....) ar lūgumu izsniegt jaunu darba uzdevumu detālplānojuma “Mežagulbji” izstrādei, jo spēkā stāties jauns teritorijas plānojums, Ķekavas novada dome konstatē:

1. Ķekavas novada dome ar 2023.gada 10.maija lēmumu Nr.13 ”Par detālplānojuma “Mežagulbji”, Ķekavas pagastā, Ķekavas novadā, darba uzdevuma atkārtotu izdošanu” (turpmāk – Lēmums) atļāva izstrādāt detālplānojumu nekustamajā īpašumā “Mežagulbji”, “Mežagulbji”, kadastra numurs 8070 008 0449, zemes vienībai ar kadastra apzīmējumu 8070 008 0449, Ķekavas pagastā, Ķekavas novadā un izdeva darba uzdevumu D-2023-3 (turpmāk – Darba uzdevums).
2. Darba uzdevums ir sagatavots, pamatojoties uz Ķekavas novada domes 2009.gada 25.augusta saistošajiem noteikumiem Nr. SN-TPD-34/2009 “Ķekavas pagasta teritorijas plānojums 2009.-2021. gadam”.
3. Uz doto brīdī spēkā ir Ķekavas novada teritorijas plānojums (administratīvai teritorijai līdz 01.07.2021.), kas apstiprināts ar Ķekavas novada domes 2023.gada 22.marta saistošajiem noteikumiem Nr. SN-TPD-2/2023 “Teritorijas izmantošanas un apbūves noteikumi un grafiskā daļa” (turpmāk – Teritorijas plānojums).
4. Ministru kabineta 2014.gada 14.oktobra noteikumu Nr. 628 “Noteikumi par pašvaldību teritorijas attīstības plānošanas dokumentiem” 38.punkts noteic, ka detālplānojumu izstrādā, lai īstenotu konkrētu attīstības priekšlikumu vai plānošanas uzdevumu, detalizējot teritorijas plānojumā vai lokālplānojumā noteiktās prasības.
5. Tādējādi nepieciešams grozīt Lēmumu un Darba uzdevumu atbilstoši Teritorijas plānojumam.

Pamatojoties uz:

- Administratīvā procesa likuma 72. panta pirmo daļu;
- Ministru kabineta 2014.gada 14.oktobra noteikumu Nr. 628 “Noteikumi par pašvaldību teritorijas attīstības plānošanas dokumentiem” 38.punktu,
- kā arī Ķekavas novada domes Ķekavas novada domes Attīstības komitejas 2023.gada 1.novembra sēdes atzinumu,

Atklāti balsojot

ar balsīm “Par” (), “Pret” – ,
“Atturas” –

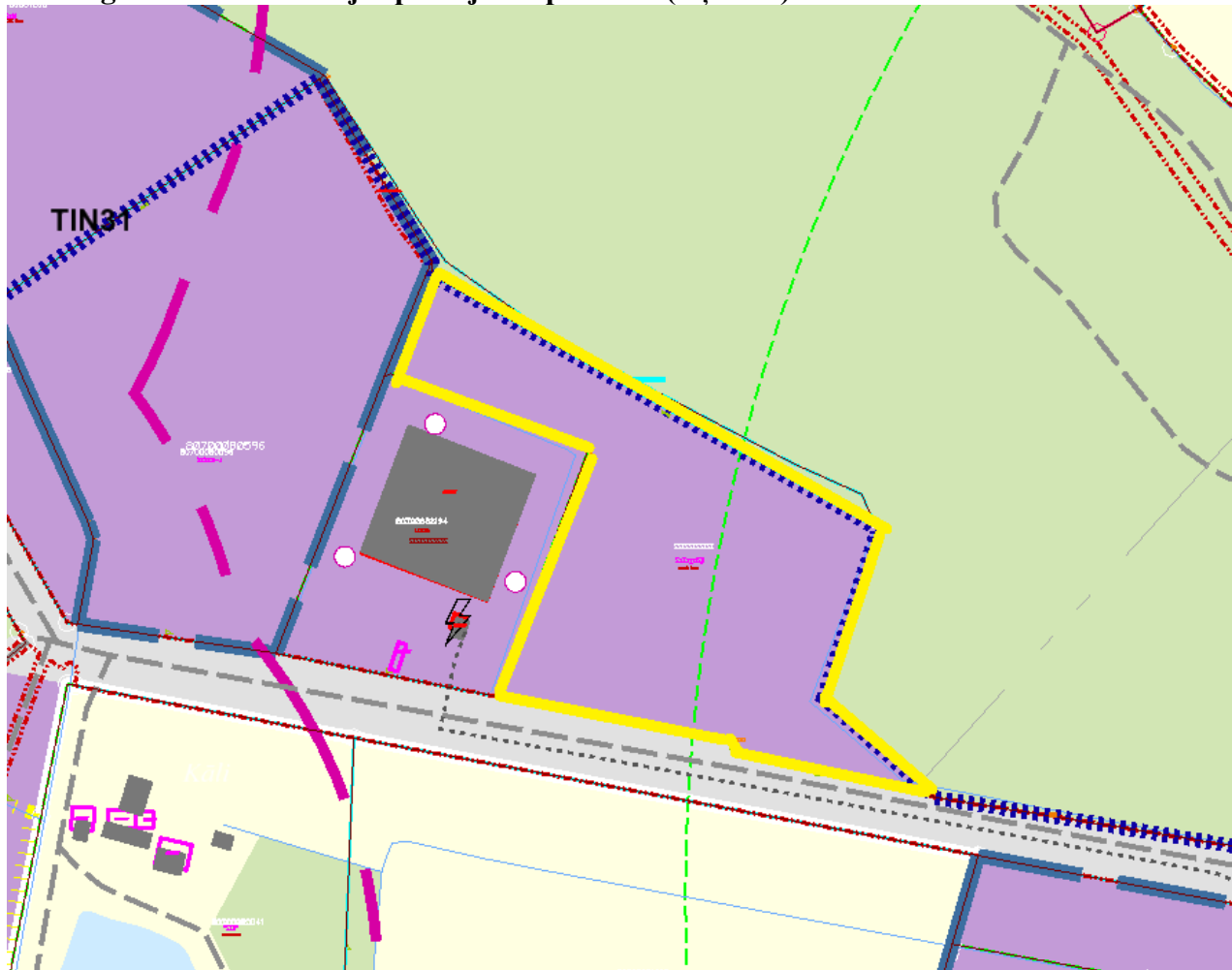
Ķekavas novada dome NOLEMJ:

1. Izteikt Ķekavas novada domes 2023.gada 10.maija lēmuma Nr.13 ”Par detālplānojuma “Mežagulbji”, Ķekavas pagastā, Ķekavas novadā, darba uzdevuma atkārtotu izdošanu” Pielikuma “Darba uzdevums” D-2023-3 2.1.apakšpunktu šādā redakcijā:

“2.1. saskaņā ar Ķekavas novada teritorijas plānojumā (administratīvai teritorijai līdz 01.07.2021.), kas apstiprināts ar Ķekavas novada domes 2023.gada 22.marta saistošajiem noteikumiem Nr. SN-TPD-2/2023 “Teritorijas izmantošanas un apbūves noteikumi un grafiskā daļa” noteikto teritorijas funkcionālo zonējumu –Rūpnieciskās apbūves teritorijas (R)”.

2. Izteikt Ķekavas novada domes 2023.gada 10.maija lēmuma Nr.13 ”Par detālplānojuma “Mežagulbji”, Ķekavas pagastā, Ķekavas novadā, darba uzdevuma atkārtotu izdošanu” Pielikuma “Darba uzdevums” D-2023-3 9.punktu šādā redakcijā:

“9. Fragments no Teritorijas plānojuma plānotās (atļautās) izmantošanas kartes



3. Uzdot Ķekavas novada pašvaldības Administratīvajai pārvaldei nosūtīt šo lēmumu S.V. uz elektroniskā pasta adresi: _.

Sēdes vadītājs:

J. Žilko

SĒDES PROTOKOLA PIELIKUMS Nr. ____

2023.gada 8.novembrī

rotokols Nr. __

LĒMUMS Nr.

**Par grozījumiem Ķekavas novada domes 2021.gada 4.augusta lēmumā Nr. 23
“Par detālplānojuma izstrādes uzsākšanu nekustamajos īpašumos “Govspēda” un
“Jaundailes”, Krogsilā, Ķekavas pagastā, Ķekavas novadā”**

Izskatot 2023.gada 10.oktobra iesniegumu (reģistrēts 2023.gada 10.oktobrī ar Nr.1-6.1/23/5733) ar lūgumu izsniegt jaunu darba uzdevumu detālplānojuma “Govspēda un Jaundailes” izstrādei, jo spēkā stājies jauns teritorijas plānojums, Ķekavas novada dome konstatē:

1. Ķekavas novada dome ar 2021.gada 4.augusta lēmumu Nr. 23 ”Par detālplānojuma izstrādes uzsākšanu nekustamajos īpašumos “Govspēda” un “Jaundailes”, Krogsilā, Ķekavas pagastā, Ķekavas novadā” (turpmāk – Lēmums) atļāva izstrādāt detālplānojumu ekustamajos īpašumos “Jaundailes”, kadastra numurs 8070 008 0500, un “Govspēda”, kadastra numurs 8070 008 0398, Krogsilā, Ķekavas pagastā, Ķekavas novadā, īpašuma sadalei un savrupmāju un/vai dvīņu māju būvniecībai un izdeva darba uzdevumu D-2021-24 (turpmāk – Darba uzdevums).
2. Darba uzdevums ir sagatavots, pamatojoties uz Ķekavas novada domes 2009.gada 25.augusta saistošajiem noteikumiem Nr. SN-TPD-34/2009 “Ķekavas pagasta teritorijas plānojums 2009.-2021. gadam”.
3. Uz doto brīdī spēkā ir Ķekavas novada teritorijas plānojums (administratīvai teritorijai līdz 01.07.2021.), kas apstiprināts ar Ķekavas novada domes 2023.gada 22.marta saistošajiem noteikumiem Nr. SN-TPD-2/2023 “Teritorijas izmantošanas un apbūves noteikumi un grafiskā daļa” (turpmāk – Teritorijas plānojums).
4. Ministru kabineta 2014.gada 14.oktobra noteikumu Nr. 628 “Noteikumi par pašvaldību teritorijas attīstības plānošanas dokumentiem” 38.punkts noteic, ka detālplānojumu izstrādā, lai īstenotu konkrētu attīstības priekšlikumu vai plānošanas uzdevumu, detalizējot teritorijas plānojumā vai lokālplānojumā noteiktās prasības.
5. Tādējādi nepieciešams grozīt Lēmumu un Darba uzdevumu atbilstoši Teritorijas plānojumam, bez tam atjaunojot un pagarinot arī Darba uzdevuma derīguma termiņu.
6. Ķekavas novada dome konstatē, ka faktiskie un tiesiskie apstākļi, uz kuru pamata tika izdots darba uzdevums Nr. D-2021-24 detālplānojuma projekta izstrādei nav mainījušies. Līdz ar to darba uzdevumu Nr. D-2021-24, kas apstiprināts ar Ķekavas novada domes 2021.gada 4.augusta lēmumu Nr. 23 ”Par detālplānojuma izstrādes uzsākšanu nekustamajos īpašumos “Govspēda” un “Jaundailes”, Krogsilā, Ķekavas pagastā, Ķekavas novadā” (protokols Nr. 7/2021), ir iespējams atjaunot un pagarināt.

Pamatojoties uz:

- Administratīvā procesa likuma 72. panta pirmo daļu;
- Ministru kabineta 2014.gada 14.oktobra noteikumu Nr. 628 “Noteikumi par pašvaldību teritorijas attīstības plānošanas dokumentiem” 38.punktu,
- kā arī Ķekavas novada domes Ķekavas novada domes Attīstības komitejas 2023.gada 1.novembra sēdes atzinumu,

Atklāti balsojot

ar balsīm “Par” (), “Pret” – ,
“Atturas” –

Ķekavas novada dome NOLEMJ:

1. Atjaunot un pagarināt darba uzdevuma Nr. D-2021-24, kas apstiprināts ar Ķekavas novada domes 2021.gada 4.augusta lēmumu Nr. 23 "Par detālplānojuma izstrādes uzsākšanu nekustamajos īpašumos "Govspēda" un "Jaundailes", Krogsilā, Ķekavas pagastā, Ķekavas novadā" (protokols Nr. 7/2021), derīguma termiņu līdz 2025.gada 8.novembrim.

2. Izdarīt Ķekavas novada domes 2021.gada 4.augusta lēmuma Nr. 23 "Par detālplānojuma izstrādes uzsākšanu nekustamajos īpašumos "Govspēda" un "Jaundailes", Krogsilā, Ķekavas pagastā, Ķekavas novadā", konstatējošajā daļā šādus grozījumus:

3. Izteikt 4.punktu šādā redakcijā:

"4. Saskaņā Ķekavas novada teritorijas plānojumu (administratīvai teritorijai līdz 01.07.2021.), kas apstiprināts ar Ķekavas novada domes 2023.gada 22.marta saistošajiem noteikumiem Nr. SN-TPD-2/2023 "Teritorijas izmantošanas un apbūves noteikumi un grafiskā daļa" Nekustamajam īpašumam noteikts funkcionālais zonējums – daļā Mazstāvu dzīvojamā teritorija (DzM), daļā Transporta infrastruktūras teritorija (TR)".

4. Izteikt Ķekavas novada domes 2021.gada 4.augusta lēmuma Nr. 23 "Par detālplānojuma izstrādes uzsākšanu nekustamajos īpašumos "Govspēda" un "Jaundailes", Krogsilā, Ķekavas pagastā, Ķekavas novadā" 1.pielikuma "Darba uzdevums" D-2021-24 1.2.apakšpunktu šādā redakcijā:

"1.2. Detālplānojumu izstrādā, pamatojoties uz Teritorijas attīstības plānošanas likuma 28.panta trešo un ceturto daļu, Ministru kabineta 2014.gada 14.oktobra noteikumu Nr. 628 "Noteikumi par pašvaldību teritorijas attīstības plānošanas dokumentiem" 38.punktu, 39.1., 39.2. un 39.3.apakšpunktu, 98., 102. un 107.punktu, Zemes pārvaldības likuma 7.pantu, un Ķekavas novada teritorijas plānojumu (administratīvai teritorijai līdz 01.07.2021.), kas apstiprināts ar Ķekavas novada domes 2023.gada 22.marta saistošajiem noteikumiem Nr. SN-TPD-2/2023 "Teritorijas izmantošanas un apbūves noteikumi un grafiskā daļa" (turpmāk – TP)".

5. Izteikt Ķekavas novada domes 2021.gada 4.augusta lēmuma Nr. 23 "Par detālplānojuma izstrādes uzsākšanu nekustamajos īpašumos "Govspēda" un "Jaundailes", Krogsilā, Ķekavas pagastā, Ķekavas novadā" 1.pielikuma "Darba uzdevums" D-2021-24 2.2. apakšpunktu šādā redakcijā:

"2.2. Detālplānojuma izstrādes uzdevums ir detalizēt Īpašuma teritorijas funkcionālo zonējumu – daļā Mazstāvu dzīvojamās apbūves teritorija (DzM), daļā Transporta infrastruktūras teritorija (TR), lai īstenotu šā darba uzdevuma 2.1.punktā minēto teritorijas attīstības priekšlikumu."

6. Izteikt Ķekavas novada domes 2021.gada 4.augusta lēmuma Nr. 23 "Par detālplānojuma izstrādes uzsākšanu nekustamajos īpašumos "Govspēda" un "Jaundailes", Krogsilā, Ķekavas pagastā, Ķekavas novadā" 1.pielikuma "Darba uzdevums" D-2021-24 9.punktu šādā redakcijā:

“9. Fragments no Teritorijas plānojuma plānotās (atļautās) izmantošanas kartes



7. Uzdot Ķekavas novada pašvaldības Administratīvajai pārvaldei nosūtīt šo lēmumu :
- 7.1.SIA “Royal Property Investment” uz elektroniskā pasta adresi: andrejs@rpinvest.lv;
- 7.2. E.S., adrese: __, Rīga, LV-1011;
- 7.3. A.V., adrese: __, Jūrmala, LV-2008.

Sēdes vadītājs:

J. Žilko

SĒDES PROTOKOLA PIELIKUMS Nr. ____

2023.gada 8.novembrī

rotokols Nr. __

LĒMUMS Nr.

**Par grozījumiem Ķekavas novada domes 2022.gada 19.janvāra lēmumā Nr. 23
“Par detālplānojuma “Sproģi-1”, Krogsilā, Ķekavas pagastā, Ķekavas novadā darba
uzdevuma atkārtotu izdošanu”**

Izskatot SIA “Sproģi-1” 2023.gada 9.oktobra iesniegumu (reģistrēts 2023.gada 11.oktobrī ar Nr. 1-6.1/23/5774) ar lūgumu izsniegt jaunu darba uzdevumu detālplānojuma “Sproģi-1” izstrādei, jo spēkā stājies jauns teritorijas plānojums, Ķekavas novada dome konstatē:

1. Ķekavas novada dome ar 2022.gada 19.janvāra lēmumu Nr. 23 ”Par detālplānojuma “Sproģi-1”, Krogsilā, Ķekavas pagastā, Ķekavas novadā darba uzdevuma atkārtotu izdošanu” (turpmāk – Lēmums) izdeva jaunā redakcijā darba uzdevumu D-2022-4 (turpmāk – Darba uzdevums).
2. Darba uzdevums ir sagatavots, pamatojoties uz Ķekavas novada domes 2009.gada 25.augusta saistošajiem noteikumiem Nr. SN-TPD-34/2009 “Ķekavas pagasta teritorijas plānojums 2009.-2021. gadam”.
3. Uz doto brīdī spēkā ir Ķekavas novada teritorijas plānojums (administratīvai teritorijai līdz 01.07.2021.), kas apstiprināts ar Ķekavas novada domes 2023.gada 22.marta saistošajiem noteikumiem Nr. SN-TPD-2/2023 “Teritorijas izmantošanas un apbūves noteikumi un grafiskā daļa” (turpmāk – Teritorijas plānojums).
4. Ministru kabineta 2014.gada 14.oktobra noteikumu Nr. 628 “Noteikumi par pašvaldību teritorijas attīstības plānošanas dokumentiem” 38.punkts noteic, ka detālplānojumu izstrādā, lai īstenotu konkrētu attīstības priekšlikumu vai plānošanas uzdevumu, detalizējot teritorijas plānojumā vai lokālplānojumā noteiktās prasības.
5. Tādējādi nepieciešams grozīt Lēmumu un Darba uzdevumu atbilstoši Teritorijas plānojumam.

Pamatojoties uz:

- Administratīvā procesa likuma 72. panta pirmo daļu;
- Ministru kabineta 2014.gada 14.oktobra noteikumu Nr. 628 “Noteikumi par pašvaldību teritorijas attīstības plānošanas dokumentiem” 38.punktu,
- kā arī Ķekavas novada domes Ķekavas novada domes Attīstības komitejas 2023.gada 1.novembra sēdes atzinumu,

Atklāti balsojot

ar balsīm “Par” (), “Pret” – ,
“Atturas” –

Ķekavas novada dome NOLEMJ:

1. Izteikt Ķekavas novada domes 2022.gada 19.janvāra lēmuma Nr. 23 ”Par detālplānojuma “Sproģi-1”, Krogsilā, Ķekavas pagastā, Ķekavas novadā darba uzdevuma atkārtotu izdošanu” 1.pielikuma “Darba uzdevums” D-2022-4 1.2. apakšpunktu šādā redakcijā:

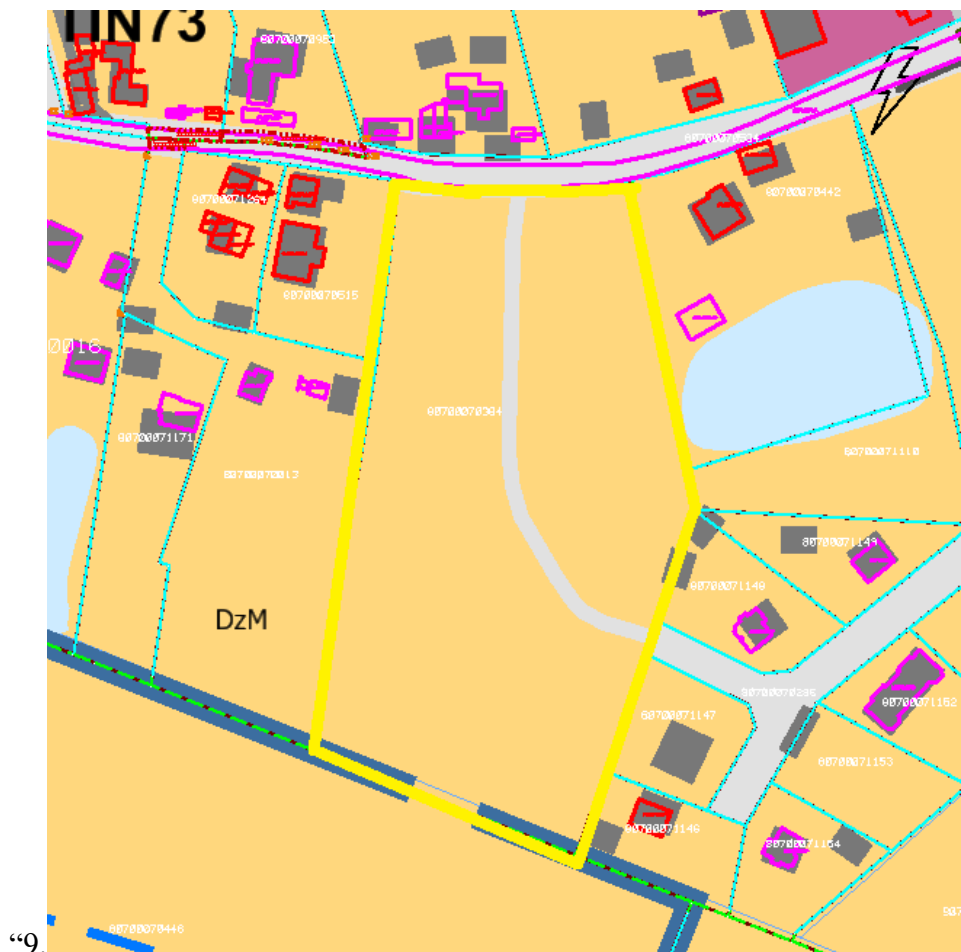
“1.2. Detālplānojumu izstrādā, pamatojoties uz Teritorijas attīstības plānošanas likuma 28.panta trešo un ceturto daļu, Ministru kabineta 2014.gada 14.oktobra noteikumu Nr. 628 “Noteikumi par pašvaldību teritorijas attīstības plānošanas dokumentiem” 38.punktu, 39.1., 39.2. un 39.3.apakšpunktu, 98., 102. un 107.punktu, Zemes pārvaldības likuma 7.pantu, un Ķekavas novada teritorijas plānojumu (administratīvai teritorijai līdz 01.07.2021.), kas apstiprināts ar Ķekavas novada domes 2023.gada 22.marta saistošajiem noteikumiem Nr. SN-TPD-2/2023 “Teritorijas izmantošanas un apbūves noteikumi un grafiskā daļa” (turpmāk – TP)”.”

2. Izteikt Ķekavas novada domes 2022.gada 19.janvāra lēmuma Nr. 23 ”Par detālplānojuma “Sproģi-1”, Krogsilā, Ķekavas pagastā, Ķekavas novadā darba uzdevuma atkārtotu izdošanu” 1.pielikuma “Darba uzdevums” D-2022-4 1.2. apakšpunktu šādā redakcijā:

“2.2. Detālplānojuma izstrādes uzdevums ir detalizēt Īpašuma teritorijas funkcionālo zonējumu – Mazstāvu dzīvojamās apbūves teritorijas (DzM), Transporta infrastruktūras teritorijas (TR), lai īstenotu šā darba uzdevuma 2.1.punktā minēto teritorijas attīstības priekšlikumu.”

3. Izteikt Ķekavas novada domes 2022.gada 19.janvāra lēmuma Nr. 23 ”Par detālplānojuma “Sproģi-1”, Krogsilā, Ķekavas pagastā, Ķekavas novadā darba uzdevuma atkārtotu izdošanu” 1.pielikuma “Darba uzdevums” D-2022-4 9. punktu šādā redakcijā:

“9. Fragments no Teritorijas plānojuma plānotās (atļautās) izmantošanas kartes



4. Uzdot Ķekavas novada pašvaldības Administratīvajai pārvaldei nosūtīt šo lēmumu K.V. uz elektroniskā pasta adresi: .

SĒDES PROTOKOLA PIELIKUMS Nr. ____

2023.gada 8.novembrī

rotokols Nr. __

LĒMUMS Nr.

**Par grozījumiem Ķekavas novada domes 2023.gada 24.maija lēmumā Nr. 20
“Par detālplānojuma izstrādes uzsākšanu nekustamajos īpašumos “Ādiņas-1” un “Ādiņas-3”, Katlakalnā, Ķekavas pagastā, Ķekavas novadā”**

Izskatot SIA “Ādiņas” 2023.gada 10.oktobra iesniegumu (reģistrēts ar Nr. 1-6.1/23/5738) ar lūgumu izsniegt jaunu darba uzdevumu detālplānojuma “Ādiņas-1 un Ādiņas-3” izstrādei, jo spēkā stājies jauns teritorijas plānojums, Ķekavas novada dome konstatē:

1. Ķekavas novada dome ar 2023.gada 24.maija lēmumu Nr. 20 ”Par detālplānojuma izstrādes uzsākšanu nekustamajos īpašumos “Ādiņas-1” un “Ādiņas-3”, Katlakalnā, Ķekavas pagastā, Ķekavas novadā” (turpmāk – Lēmums) atļāva izstrādāt detālplānojumu un izdeva darba uzdevumu D-2023-5 (turpmāk – Darba uzdevums).
2. Darba uzdevums ir sagatavots, pamatojoties uz Ķekavas novada domes 2009.gada 25.augusta saistošajiem noteikumiem Nr. SN-TPD-34/2009 “Ķekavas pagasta teritorijas plānojums 2009.-2021. gadam”.
3. Uz doto brīdī spēkā ir Ķekavas novada teritorijas plānojums (administratīvai teritorijai līdz 01.07.2021.), kas apstiprināts ar Ķekavas novada domes 2023.gada 22.marta saistošajiem noteikumiem Nr. SN-TPD-2/2023 “Teritorijas izmantošanas un apbūves noteikumi un grafiskā daļa” (turpmāk – Teritorijas plānojums).
4. Ministru kabineta 2014.gada 14.oktobra noteikumu Nr. 628 “Noteikumi par pašvaldību teritorijas attīstības plānošanas dokumentiem” 38.punkts noteic, ka detālplānojumu izstrādā, lai īstenotu konkrētu attīstības priekšlikumu vai plānošanas uzdevumu, detalizējot teritorijas plānojumā vai lokālplānojumā noteiktās prasības.
5. Tādējādi nepieciešams grozīt Lēmumu un Darba uzdevumu atbilstoši Teritorijas plānojumam.

Pamatojoties uz:

- Administratīvā procesa likuma 72. panta pirmo daļu;
- Ministru kabineta 2014.gada 14.oktobra noteikumu Nr. 628 “Noteikumi par pašvaldību teritorijas attīstības plānošanas dokumentiem” 38.punktu,
- kā arī Ķekavas novada domes Ķekavas novada domes Attīstības komitejas 2023.gada 1.novembra sēdes atzinumu,

Atklāti balsojot

ar balsīm “Par” (), “Pret” – ,
“Atturas” –

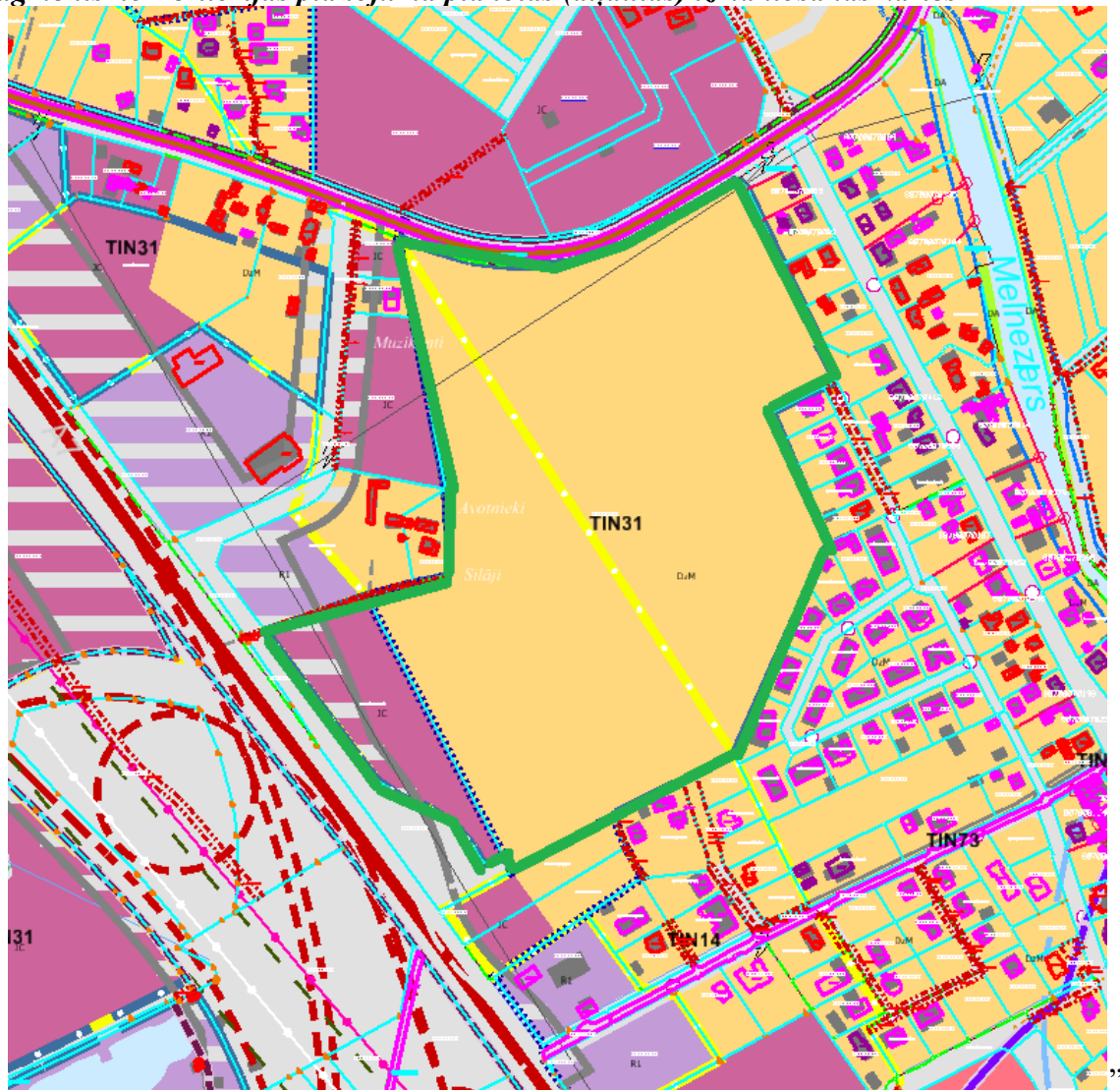
Ķekavas novada dome NOLEMJ:

Izdarīt Ķekavas novada domes 2023.gada 24.maija lēmumā Nr. 20 ”Par detālplānojuma izstrādes uzsākšanu nekustamajos īpašumos “Ādiņas-1” un “Ādiņas-3”, Katlakalnā, Ķekavas pagastā, Ķekavas novadā” konstatējošajā daļā šādus grozījumus:

1. Izteikt 5.punktu šādā redakcijā:

- “5. Saskaņā Ķekavas novada teritorijas plānojumu (administratīvai teritorijai līdz 01.07.2021.), kas apstiprināts ar Ķekavas novada domes 2023.gada 22.marta saistošajiem noteikumiem Nr. SN-TPD-2/2023 “Teritorijas izmantošanas un apbūves noteikumi un grafiskā daļa” Nekustamajam īpašumam noteikts funkcionālais zonējums – daļā Mazstāvu dzīvojamās apbūves teritorija (DzM), daļā Transporta infrastruktūras teritorija (TR), daļā Jauktas centra apbūves teritorijas (JC)”.*
2. Izteikt Ķekavas novada domes 2023.gada 24.maija lēmuma Nr. 20 ”Par detālplānojuma izstrādes uzsākšanu nekustamajos īpašumos “Ādiņas-1” un “Ādiņas-3”, Katlakalnā, Ķekavas pagastā, Ķekavas novadā” 1.pielikuma “Darba uzdevums” D-2023-5 1.2. apakšpunktu šādā redakcijā:
“1.2. Detālplānojumu izstrādā, pamatojoties uz Teritorijas attīstības plānošanas likuma 28.panta trešo un ceturto daļu, Ministru kabineta 2014.gada 14.oktobra noteikumu Nr. 628 “Noteikumi par pašvaldību teritorijas attīstības plānošanas dokumentiem” 38.punktu, 39.1., 39.2. un 39.3.apakšpunktu, 98., 102. un 107.punktu, Zemes pārvaldības likuma 7.pantu, un Ķekavas novada teritorijas plānojumu (administratīvai teritorijai līdz 01.07.2021.), kas apstiprināts ar Ķekavas novada domes 2023.gada 22.marta saistošajiem noteikumiem Nr. SN-TPD-2/2023 “Teritorijas izmantošanas un apbūves noteikumi un grafiskā daļa” (turpmāk – TP)”.
3. Izteikt Ķekavas novada domes 2023.gada 24.maija lēmuma Nr. 20 ”Par detālplānojuma izstrādes uzsākšanu nekustamajos īpašumos “Ādiņas-1” un “Ādiņas-3”, Katlakalnā, Ķekavas pagastā, Ķekavas novadā” 1.pielikuma “Darba uzdevums” D-2023-5 2.2. apakšpunktu šādā redakcijā:
“2.2. Detālplānojuma izstrādes uzdevums ir detalizēt Īpašuma teritorijas funkcionālo zonējumu – Mazstāvu dzīvojamās apbūves teritorijas (DzM), Jauktas centra apbūves teritorijas (JC), Transporta infrastruktūras teritorijas (TR), lai īstenotu šā darba uzdevuma 2.1.punktā minēto teritorijas attīstības priekšlikumu.”
4. Izteikt Ķekavas novada domes 2023.gada 24.maija lēmuma Nr. 20 ”Par detālplānojuma izstrādes uzsākšanu nekustamajos īpašumos “Ādiņas-1” un “Ādiņas-3”, Katlakalnā, Ķekavas pagastā, Ķekavas novadā” 1.pielikuma “Darba uzdevums” D-2023-5 9.punktu šādā redakcijā:

“9. *Fragments no Teritorijas plānojuma plānotās (atļautās) izmantošanas kartes*



5. Uzdot Ķekavas novada pašvaldības Administratīvajai pārvaldei nosūtīt šo lēmumu A.C.uz elektroniskā pasta adresi: _.

SĒDES PROTOKOLA PIELIKUMS Nr. ____

2023.gada 8.novembrī

rotokols Nr. __

LĒMUMS Nr.

**Par grozījumiem Ķekavas novada domes 2022.gada 7.decembra lēmumā Nr. 19
“Par detālplānojuma “Rāmavas iela 8 (2008)” grozījumu daļā izstrādes uzsākšanu
nekustamajā īpašumā Griezies ielā 11, Rāmavā, Ķekavas pagastā, Ķekavas novadā”**

Izskatot SIA “OV Invest” 2023.gada 10.oktobra iesniegumu (reģistrēts ar Nr. 1-6.1/23/5734) ar lūgumu izsniegt jaunu darba uzdevumu detālplānojuma “Rāmavas iela 8 (2000)” grozījumu izstrādei nekustamajā īpašumā Griezies ielā 11, jo spēkā stāties jauns teritorijas plānojums, Ķekavas novada dome konstatē:

1. Ķekavas novada dome ar 2022.gada 7.decembra lēmumu Nr. 19 “Par detālplānojuma “Rāmavas iela 8 (2008)” grozījumu daļā izstrādes uzsākšanu nekustamajā īpašumā Griezies ielā 11, Rāmavā, Ķekavas pagastā, Ķekavas novadā” (turpmāk – Lēmums) atļāva izstrādāt detālplānojumu un izdeva darba uzdevumu D-2022-21 (turpmāk – Darba uzdevums).
2. Darba uzdevums ir sagatavots, pamatojoties uz Ķekavas novada domes 2009.gada 25.augusta saistošajiem noteikumiem Nr. SN-TPD-34/2009 “Ķekavas pagasta teritorijas plānojums 2009.-2021. gadam”.
3. Uz doto brīdī spēkā ir Ķekavas novada teritorijas plānojums (administratīvai teritorijai līdz 01.07.2021.), kas apstiprināts ar Ķekavas novada domes 2023.gada 22.marta saistošajiem noteikumiem Nr. SN-TPD-2/2023 “Teritorijas izmantošanas un apbūves noteikumi un grafiskā daļa” (turpmāk – Teritorijas plānojums).
4. Ministru kabineta 2014.gada 14.oktobra noteikumu Nr. 628 “Noteikumi par pašvaldību teritorijas attīstības plānošanas dokumentiem” 38.punkts noteic, ka detālplānojumu izstrādā, lai īstenotu konkrētu attīstības priekšlikumu vai plānošanas uzdevumu, detalizējot teritorijas plānojumā vai lokālplānojumā noteiktās prasības.
5. Tādējādi nepieciešams grozīt Lēmumu un Darba uzdevumu atbilstoši Teritorijas plānojumam.

Pamatojoties uz:

- Administratīvā procesa likuma 72. panta pirmo daļu;
- Ministru kabineta 2014.gada 14.oktobra noteikumu Nr. 628 “Noteikumi par pašvaldību teritorijas attīstības plānošanas dokumentiem” 38.punktu,
- kā arī Ķekavas novada domes Ķekavas novada domes Attīstības komitejas 2023.gada 1.novembra sēdes atzinumu,

Atklāti balsojot

ar balsīm “Par” (), “Pret” – ,
“Atturas” –

Ķekavas novada dome NOLEMJ:

1. Izteikt Ķekavas novada domes 2022.gada 7.decembra lēmuma Nr. 19 “Par detālplānojuma “Rāmavas iela 8 (2008)” grozījumu daļā izstrādes uzsākšanu nekustamajā īpašumā Griezies ielā 11, Rāmavā, Ķekavas pagastā, Ķekavas novadā” 1. pielikuma “Darba uzdevums” D-2022-21 1.2. apakšpunktu šādā redakcijā:

“1.2. Detālplānojumu izstrādā, pamatojoties uz Teritorijas attīstības plānošanas likuma 28.panta trešo un ceturto daļu, Ministru kabineta 2014.gada 14.oktobra noteikumu Nr. 628 “Noteikumi par pašvaldību teritorijas attīstības plānošanas dokumentiem” 38.punktu, 39.1., 39.2. un 39.3.apakšpunktu, 98., 102. un 107.punktu, Zemes pārvaldības likuma 7.pantu, un Ķekavas novada teritorijas plānojumu (administratīvai teritorijai līdz 01.07.2021.), kas apstiprināts ar Ķekavas novada domes 2023.gada 22.marta saistošajiem noteikumiem Nr. SN-TPD-2/2023 “Teritorijas izmantošanas un apbūves noteikumi un grafiskā daļa” (turpmāk – TP).”

2. Izteikt Ķekavas novada domes 2022. gada 7. decembra lēmuma nr. 19 “Par detālplānojuma “Rāmavas iela 8 (2008)” grozījumu daļā izstrādes uzsākšanu nekustamajā īpašumā Griezies ielā 11, Rāmavā, Ķekavas pagastā, Ķekavas novadā” 1. pielikuma “Darba uzdevums” D-2022-21 9.punktu šādā redakcijā:

“9. Fragments no Teritorijas plānojuma plānotās (atļautās) izmantošanas kartes



3. Uzdot Ķekavas novada pašvaldības Administratīvajai pārvaldei nosūtīt šo lēmumu SIA “OV Invest”, epasts: viktors@rpinvest.lv.

Sēdes vadītājs: (*PARAKSTS) Juris Žilko

SĒDES PROTOKOLA PIELIKUMS Nr. ____

2023.gada 8.novembrī

rotokols Nr. __

LĒMUMS Nr.

**Par grozījumiem Ķekavas novada domes 2023.gada 19.jūlija lēmumā Nr. 21
“Par detālplānojuma “Rāmavas iela 18, Rāmavas iela 20” grozījumu izstrādes uzsākšanu
nekustamajos īpašumos Baložu iela 2 un Merķeļa ielā 12, Rāmavā, Ķekavas pagastā,
Ķekavas novadā”**

Izskatot SIA “Royal Property investment” 2023.gada 10.oktobra iesniegumu (reģistrēts ar Nr. 1-6.1/23/5730) ar lūgumu izsniegt jaunu darba uzdevumu detālplānojuma “Rāmavas iela 18, Rāmavas iela 20” teritorijai - Baložu ielā 2, kadastra numurs 8070 004 0164, zemes vienība ar kadastra apzīmējumu 8070 004 0405, Merķeļa ielā 12, kadastra numurs 8070 004 0165, zemes vienība ar kadastra apzīmējumu 8070 004 0001, jo spēkā stāties jauns teritorijas plānojums, Ķekavas novada dome konstatē:

1. Ķekavas novada dome ar 2023. gada 19.jūlija lēmumu Nr. 21 “Par detālplānojuma “Rāmavas iela 18, Rāmavas iela 20” grozījumu izstrādes uzsākšanu nekustamajos īpašumos Baložu iela 2 un Merķeļa ielā 12, Rāmavā, Ķekavas pagastā, Ķekavas novadā” (turpmāk – Lēmums) atļāva izstrādāt detālplānojumu un izdeva darba uzdevumu D-2023-6 (turpmāk – Darba uzdevums).
2. Darba uzdevums ir sagatavots, pamatojoties uz Ķekavas novada domes 2009.gada 25.augusta saistošajiem noteikumiem Nr. SN-TPD-34/2009 “Ķekavas pagasta teritorijas plānojums 2009.-2021. gadam”.
3. Uz doto brīdī spēkā ir Ķekavas novada teritorijas plānojums (administratīvai teritorijai līdz 01.07.2021.), kas apstiprināts ar Ķekavas novada domes 2023.gada 22.marta saistošajiem noteikumiem Nr. SN-TPD-2/2023 “Teritorijas izmantošanas un apbūves noteikumi un grafiskā daļa” (turpmāk – Teritorijas plānojums).
4. Ministru kabineta 2014.gada 14.oktobra noteikumu Nr. 628 “Noteikumi par pašvaldību teritorijas attīstības plānošanas dokumentiem” 38.punkts noteic, ka detālplānojumu izstrādā, lai īstenotu konkrētu attīstības priekšlikumu vai plānošanas uzdevumu, detalizējot teritorijas plānojumā vai lokālplānojumā noteiktās prasības.
5. Tādējādi nepieciešams grozīt Lēmumu un Darba uzdevumu atbilstoši Teritorijas plānojumam.

Pamatojoties uz:

- Administratīvā procesa likuma 72. panta pirmo daļu;
- Ministru kabineta 2014.gada 14.oktobra noteikumu Nr. 628 “Noteikumi par pašvaldību teritorijas attīstības plānošanas dokumentiem” 38.punktu,
- kā arī Ķekavas novada domes Ķekavas novada domes Attīstības komitejas 2023.gada 1.novembra sēdes atzinumu,

Atklāti balsojot

ar balsīm “Par” (), “Pret” – ,
“Atturas” –

Ķekavas novada dome NOLEMJ:

1. Izteikt Ķekavas novada domes 2023. gada 19.jūlija lēmuma Nr. 21 “Par detālplānojuma “Rāmavas iela 18, Rāmavas iela 20” grozījumu izstrādes uzsākšanu nekustamajos īpašumos

Baložu iela 2 un Merķeļa ielā 12, Rāmavā, Ķekavas pagastā, Ķekavas novadā” 1. pielikuma “Darba uzdevums” D-2023-6 1.4. apakšpunktu šādā redakcijā:

“1.4. Detālplānojuma grozījumus izstrādā, pamatojoties uz Teritorijas attīstības plānošanas likuma 28.panta trešo un ceturto daļu, Ministru kabineta 2014.gada 14.oktobra noteikumu Nr. 628 “Noteikumi par pašvaldību teritorijas attīstības plānošanas dokumentiem” 126.punktu, un Ķekavas novada teritorijas plānojumu (administratīvai teritorijai līdz 01.07.2021.), kas apstiprināts ar Ķekavas novada domes 2023.gada 22.marta saistošajiem noteikumiem Nr. SN-TPD-2/2023 “Teritorijas izmantošanas un apbūves noteikumi un grafiskā daļa” (turpmāk – TP)”.

2. Izteikt Ķekavas novada domes 2023. gada 19.jūlija lēmuma Nr. 21 “Par detālplānojuma “Rāmavas iela 18, Rāmavas iela 20” grozījumu izstrādes uzsākšanu nekustamajos īpašumos Baložu iela 2 un Merķeļa ielā 12, Rāmavā, Ķekavas pagastā, Ķekavas novadā” 1. pielikuma “Darba uzdevums” D-2023-6 9.punktu šādā redakcijā:

“9. Fragments no Teritorijas plānojuma plānotās (atļautās) izmantošanas kartes



3. Uzdot Ķekavas novada pašvaldības Administratīvajai pārvaldei nosūtīt šo lēmumu SIA “Royal Property investment” epasts: viktors@rpinvest.lv.

Sēdes vadītājs: (*PARAKSTS) Juris Žilko

SĒDES PROTOKOLA PIELIKUMS Nr. ____

2023.gada 8.novembrī

rotokols Nr. __

LĒMUMS Nr.

**Par grozījumiem Ķekavas novada domes 2021.gada 3.novembra lēmumā Nr. 21
“Par detālplānojuma izstrādes uzsākšanu nekustamajam īpašumam “Usnes”, Valdlaučos,
Ķekavas pagastā, Ķekavas novadā”**

Izskatot 2023.gada 10.oktobra iesniegumu (reģistrēts 2023.gada 12.oktobrī ar Nr.1-6.1/23/5782) ar lūgumu izsniegt jaunu darba uzdevumu detālplānojuma “Usnes” izstrādei, jo spēkā stāties jauns teritorijas plānojums, Ķekavas novada dome konstatē:

1. Ķekavas novada dome ar 2021.gada 3.novembra lēmumu Nr. 21 ”Par detālplānojuma izstrādes uzsākšanu nekustamajam īpašumam “Usnes”, Valdlaučos, Ķekavas pagastā, Ķekavas novadā” (turpmāk – Lēmums) atļāva izstrādāt detālplānojumu nekustamajā īpašumā “Usnes”, kadastra numurs 8070 003 0132, zemes vienībā ar kadastra apzīmējumu 8070 003 0638 un izdeva darba uzdevumu D-2021-30 (turpmāk – Darba uzdevums).
2. Darba uzdevums ir sagatavots, pamatojoties uz Ķekavas novada domes 2009.gada 25.augusta saistošajiem noteikumiem Nr. SN-TPD-34/2009 “Ķekavas pagasta teritorijas plānojums 2009.-2021. gadam”.
3. Uz doto brīdī spēkā ir Ķekavas novada teritorijas plānojums (administratīvai teritorijai līdz 01.07.2021.), kas apstiprināts ar Ķekavas novada domes 2023.gada 22.marta saistošajiem noteikumiem Nr. SN-TPD-2/2023 “Teritorijas izmantošanas un apbūves noteikumi un grafiskā daļa” (turpmāk – Teritorijas plānojums).
4. Ministru kabineta 2014.gada 14.oktobra noteikumu Nr. 628 “Noteikumi par pašvaldību teritorijas attīstības plānošanas dokumentiem” 38.punkts noteic, ka detālplānojumu izstrādā, lai īstenotu konkrētu attīstības priekšlikumu vai plānošanas uzdevumu, detalizējot teritorijas plānojumā vai lokālplānojumā noteiktās prasības.
5. Tādējādi nepieciešams grozīt Lēmumu un Darba uzdevumu atbilstoši Teritorijas plānojumam, bez tam pagarinot arī Darba uzdevuma derīguma termiņu.

Pamatojoties uz:

- Administratīvā procesa likuma 72. panta pirmo daļu;
- Ministru kabineta 2014.gada 14.oktobra noteikumu Nr. 628 “Noteikumi par pašvaldību teritorijas attīstības plānošanas dokumentiem” 38.punktu,
- kā arī Ķekavas novada domes Ķekavas novada domes Attīstības komitejas 2023.gada 1.novembra sēdes atzinumu,

Atklāti balsojot

ar balsīm “Par” (), “Pret” – ,
“Atturas” –

Ķekavas novada dome NOLEMJ:

Izdarīt Ķekavas novada domes 2021.gada 3.novembra lēmumā Nr. 21 ”Par detālplānojuma izstrādes uzsākšanu nekustamajam īpašumam “Usnes”, Valdlaučos, Ķekavas pagastā, Ķekavas novadā” konstatējošajā daļā šādus grozījumus:

1. Izteikt 4.punktu šādā redakcijā:

“4. Saskaņā Ķekavas novada teritorijas plānojumu (administratīvai teritorijai līdz 01.07.2021.), kas apstiprināts ar Ķekavas novada domes 2023.gada 22.marta saistošajiem noteikumiem Nr. SN-TPD-2/2023 “Teritorijas izmantošanas un apbūves noteikumi un grafiskā daļa” Nekustamajam īpašumam noteikts funkcionālais zonējums – daļā Rūpnieciskās apbūves teritorija (DR) apakšzonējums (R1), daļā Transporta infrastruktūras teritorija (TR)”.

2. Izteikt Ķekavas novada domes 2021.gada 3.novembra lēmuma Nr. 21 “Par detālplānojuma izstrādes uzsākšanu nekustamajam īpašumam “Usnes”, Valdlaučos, Ķekavas pagastā, Ķekavas novadā” 1.pielikuma “Darba uzdevums” D-2021-30 1.2.apakšpunktu šādā redakcijā:
“1.2. Detālplānojumu izstrādā, pamatojoties uz Teritorijas attīstības plānošanas likuma 28.panta trešo un ceturto daļu, Ministru kabineta 2014.gada 14.oktobra noteikumu Nr. 628 “Noteikumi par pašvaldību teritorijas attīstības plānošanas dokumentiem” 38.punktu, 39.1., 39.2. un 39.3.apakšpunktu, 98., 102. un 107.punktu, Zemes pārvaldības likuma 7.pantu, un Ķekavas novada teritorijas plānojumu (administratīvai teritorijai līdz 01.07.2021.), kas apstiprināts ar Ķekavas novada domes 2023.gada 22.marta saistošajiem noteikumiem Nr. SN-TPD-2/2023 “Teritorijas izmantošanas un apbūves noteikumi un grafiskā daļa” (turpmāk – TP)”.
3. Izteikt Ķekavas novada domes 2021.gada 3.novembra lēmuma Nr. 21 “Par detālplānojuma izstrādes uzsākšanu nekustamajam īpašumam “Usnes”, Valdlaučos, Ķekavas pagastā, Ķekavas novadā” 1.pielikuma “Darba uzdevums” D-2021-30 2.2. apakšpunktu šādā redakcijā:
“2.2. Detālplānojuma izstrādes uzdevums ir detalizēt Īpašuma teritorijas funkcionālo zonējumu – daļā Rūpnieciskās apbūves teritorijas (DR) apakšzonējums (R1), daļā Transporta infrastruktūras teritorija (TR)”, lai īstenotu šā darba uzdevuma 2.1.punktā minēto teritorijas attīstības priekšlikumu.”
4. Izteikt Ķekavas novada domes 2021.gada 3.novembra lēmuma Nr. 21 “Par detālplānojuma izstrādes uzsākšanu nekustamajam īpašumam “Usnes”, Valdlaučos, Ķekavas pagastā, Ķekavas novadā” 1.pielikuma “Darba uzdevums” D-2021-30 9.punktu šādā redakcijā:

“9. Fragments no Teritorijas plānojuma plānotās (atļautās) izmantošanas kartes



5. Pagarināt darba uzdevuma Nr. D-2021-30, kas apstiprināts ar Ķekavas novada domes Ķekavas novada domes ar 2021.gada 3. novembra lēmumu Nr.21 “Par detālplānojuma izstrādes uzsākšanu

nekustamajam īpašumam “Usnes”, Valdlaučos, Ķekavas pagastā, Ķekavas novadā” derīguma termiņu līdz 2025.gada 8.novembrim.

6. Uzdot Ķekavas novada pašvaldības Administratīvajai pārvaldei nosūtīt šo lēmumu SIA “P131” uz elektroniskā pasta adresi: e.abolins@piche.eu.

Sēdes vadītājs:

J. Žilko

SĒDES PROTOKOLA PIELIKUMS Nr. ____

2023.gada .oktobrī

rotokols Nr. __

LĒMUMS Nr.

**Par grozījumiem Ķekavas novada domes 2023.gada 10.augusta lēmumā Nr.11
“Par detālplānojuma izstrādes uzsākšanu nekustamajā īpašumā “Romanovski”,
Krustkalnos, Ķekavas pagastā, Ķekavas novadā”**

Izskatot R.Ā., V.A., N.D. 2023.gada 4.oktobra iesniegumu (reģistrēts 2023.gada 5.oktobrī ar Nr. 1-6.1/23/5636) ar lūgumu izsniegt jaunu darba uzdevumu detālplānojuma “Romanovski” izstrādei, jo spēkā stājies jauns teritorijas plānojums, Ķekavas novada pašvaldība konstatē:

1. Ķekavas novada dome ar 2022.gada 10. augusta lēmumu nr.11 ”Par detālplānojuma izstrādes uzsākšanu nekustamajā īpašumā “Romanovski”, Krustkalnos, Ķekavas pagastā, Ķekavas novadā” (turpmāk – Lēmums) atļāva izstrādāt detālplānojumu nekustamajā īpašumā “Romanovski”, kadastra numurs 8070 003 0018 un izdeva darba uzdevumu D-2022-14 (turpmāk- Darba uzdevums).
2. Darba uzdevums ir sastādīts pamatojoties uz Ķekavas novada domes 2009.gada 25.augusta saistošajiem noteikumiem Nr.SN-TPD-34/2009 “Ķekavas pagasta teritorijas plānojums 2009.-2021. gadam”.
3. Uz doto brīdī spēkā ir Ķekavas novada teritorijas plānojums (administratīvai teritorijai līdz 01.07.2021.), kas apstiprināts ar Ķekavas novada domes 2023.gada 22.marta saistošajiem noteikumiem Nr. SN-TPD-2/2023 “Teritorijas izmantošanas un apbūves noteikumi un grafiskā daļa” (turpmāk – Teritorijas plānojums).
4. Ministru kabineta 2014.gada 14.oktobra noteikumu Nr. 628 “Noteikumi par pašvaldību teritorijas attīstības plānošanas dokumentiem” 38.punkts noteic, ka detālplānojumu izstrādā, lai īstenotu konkrētu attīstības priekšlikumu vai plānošanas uzdevumu, detalizējot teritorijas plānojumā vai lokālplānojumā noteiktās prasības.
5. Tādējādi nepieciešams grozīt Lēmumu un Darba uzdevumu atbilstoši Teritorijas plānojumam.

Pamatojoties uz:

- Administratīvā procesa likuma 72. panta pirmo daļu;
- Ministru kabineta 2014.gada 14.oktobra noteikumu Nr. 628 “Noteikumi par pašvaldību teritorijas attīstības plānošanas dokumentiem” 38.punktu,
- kā arī Ķekavas novada domes Ķekavas novada domes Attīstības komitejas 2023.gada 1. novembra sēdes atzinumu,

Atklāti balsojot

ar balsīm “Par” (), “Pret” – ,
“Atturas” –

Ķekavas novada dome NOLEMJ:

Izdarīt Ķekavas novada domes 2022.gada 10. augusta lēmumā nr.11 ”Par detālplānojuma izstrādes uzsākšanu nekustamajā īpašumā “Romanovski”, Krustkalnos, Ķekavas pagastā, Ķekavas novadā” konstatējošajā daļā šādus grozījumus:

1. Izteikt 3.punktu šādā redakcijā:

“3. Nekustamais īpašums atrodas Krustkalnu ciema teritorijā, piebraukšana īpašumam no pašvaldības nozīmes ielas”.

2. Izteikt 4.punktu šādā redakcijā:

“4. Saskaņā Ķekavas novada teritorijas plānojumu (administratīvai teritorijai līdz 01.07.2021.), kas apstiprināts ar Ķekavas novada domes 2023.gada 22.marta saistošajiem noteikumiem Nr. SN-TPD-2/2023 “Teritorijas izmantošanas un apbūves noteikumi un grafiskā daļa” Nekustamajam īpašumam noteikts funkcionālais zonējums – daļā Mazstāvu dzīvojamās apbūves teritorija (DzM), daļā Transporta infrastruktūras teritorija (TR)”.

3. Izteikt Ķekavas novada domes 2022.gada 10. augusta lēmuma Nr.11 ”Par detālplānojuma izstrādes uzsākšanu nekustamajā īpašumā “Romanovski”, Krustkalnos, Ķekavas pagastā, Ķekavas novadā” 1.pielikuma “Darba uzdevums” D-2022-14 1.2. apakšpunktu šādā redakcijā:

“1.2. Detālplānojumu izstrādā, pamatojoties uz Teritorijas attīstības plānošanas likuma 28.panta trešo un ceturto daļu, Ministru kabineta 2014.gada 14.oktobra noteikumu Nr. 628 “Noteikumi par pašvaldību teritorijas attīstības plānošanas dokumentiem” 38.punktu, 39.1., 39.2. un 39.3.apakšpunktu, 98., 102. un 107.punktu, Zemes pārvaldības likuma 7.pantu, un Ķekavas novada teritorijas plānojumu (administratīvai teritorijai līdz 01.07.2021.), kas apstiprināts ar Ķekavas novada domes 2023.gada 22.marta saistošajiem noteikumiem Nr. SN-TPD-2/2023 “Teritorijas izmantošanas un apbūves noteikumi un grafiskā daļa” (turpmāk – TP)”.

4. Izteikt Ķekavas novada domes 2022.gada 10. augusta lēmuma nr.11 ”Par detālplānojuma izstrādes uzsākšanu nekustamajā īpašumā “Romanovski”, Krustkalnos, Ķekavas pagastā, Ķekavas novadā” 1.pielikuma “Darba uzdevums” D-2022-14 2.2. apakšpunktu šādā redakcijā:

“2.2. Detālplānojuma izstrādes uzdevums ir detalizēt Īpašuma teritorijas funkcionālo zonējumu – Mazstāvu dzīvojamās apbūves teritorijas (DzM), Transporta infrastruktūras teritorijas (TR), lai īstenotu šā darba uzdevuma 2.1.punktā minēto teritorijas attīstības priekšlikumu.”

5. Izteikt Ķekavas novada domes 2022.gada 10. augusta lēmuma nr.11 ”Par detālplānojuma izstrādes uzsākšanu nekustamajā īpašumā “Romanovski”, Krustkalnos, Ķekavas pagastā, Ķekavas novadā” 1.pielikuma “Darba uzdevums” D-2022-14 9. punktu šādā redakcijā:

“9. Fragments no Teritorijas plānojuma plānotās (atļautās) izmantošanas kartes



6. Uzdot Ķekavas novada pašvaldības Administratīvajai pārvaldei nosūtīt šo lēmumu uz e-pastu: R.Ā. uz elektroniskā pasta adresi: _

SĒDES PROTOKOLA PIELIKUMS Nr. ____

2023.gada __.novembrī

protokols Nr. __

LĒMUMS Nr.

Par detālplānojuma Meža iela 45 un Meža iela 53 nodošanu publiskajai apspriešanai un institūciju atzinumu saņemšanai

Izskatot SIA “LEGZDIŅŠ UN PARTNERI” 2023.gada 10.augusta iesniegumu (reģistrēts Ķekavas novada pašvaldībā 10.08.2023 ar reģistrācijas Nr. 1-6.1/23/4336) ar lūgumu izskatīt detālplānojuma nekustamajiem īpašumiem Meža ielā 45 un 53 paskaidrojuma rakstu, grafisko daļu, teritorijas izmantošanas un apbūves nosacījumus un pārskatu par detālplānojuma izstrādi un 2023.gada 16.oktobra iesniegumu (reģistrēts Ķekavas novada pašvaldībā 2023.gada 26.oktobra ar reģistrācijas Nr. 1-6.1/23/6134) ar lūgumu pieņemt lēmumu par Detālplānojuma nekustamajiem īpašumiem Meža ielā 45 un 53, Baložos, Ķekavas novadā nodošanu publiskai apspriešanai, **Ķekavas novada dome konstatē:**

1. Detālplānojuma nekustamajiem īpašumiem Meža iela 45, kadastra numurs 8007 001 0119 un Meža iela 53, kadastra numurs 8007 001 0118, Baložos, Ķekavas novadā izstrāde uzsākta ar Ķekavas novada domes 2022.gada 9.novembra lēmumu Nr. 20 “Par detālplānojuma izstrādes uzsākšanu nekustamajiem īpašumiem Meža ielā 45 un 53, Baložos, Ķekavas novadā”, ar kuru vienlaikus apstiprināts detālplānojuma darba uzdevums Nr. D-2022-18 (turpmāk – Darba uzdevums).
2. Atbilstoši Darba uzdevumam detālplānojuma izstrādes mērķis ir:
 - 2.1. Nekustamo īpašumu robežu pārkārtošana, sadalīšana un savrupmāju apbūve;
 - 2.2. vienotu ielu, ceļu un inženiertīklu kopuma izveide gan detālplānojuma teritorijā, gan ar pieguļošajām teritorijām.
3. Detālplānojuma projekts ir izstrādāts atbilstoši Darba uzdevumam. Detālplānojuma projekta izstrādes gaitā tika saņemti, izvērtēti un ņemti vērā Darba uzdevumā minēto institūciju nosacījumi.
4. Detālplānojuma projekts atbilst Ķekavas novada Baložu pilsētas teritorijas plānojumam 2008.-2020. gadam (apstiprināts ar Ķekavas novada domes 2009.gada 25.augusta saistošajiem noteikumiem Nr. SN TPD-34/2009).
5. Ievērojot iepriekš minēto, detālplānojuma projekts ir nododams publiskajai apspriešanai un institūciju atzinumu saņemšanai.

Pamatojoties uz:

- Ministru kabineta 2014.gada 14.oktobra noteikumu Nr. 628 “Noteikumi par pašvaldību teritorijas attīstības plānošanas dokumentiem” 109.1.apakšpunktu,
- kā arī ņemot vērā Ķekavas novada domes Attīstības komitejas 2023.gada 1.novembra atzinumu.

Atklāti balsojot

ar balsīm “Par” (Deputātu uzvārdi),
“Pret” –, “Atturas” –,

Ķekavas novada dome NOLEMJ:

1. Nodot detālplānojumu nekustamajiem īpašumiem Meža iela 45, kadastra numurs 8007 001 0119 un Meža iela 53, kadastra numurs 8007 001 0118, Baloži, Ķekavas novadā publiskajai apspriešanai un atzinumu saņemšanai.
2. Noteikt publiskās apspriešanas termiņu – trīs nedēļas no paziņojuma par detālplānojuma publisko apspriešanu ieviešanas dienas Teritorijas attīstības plānošanas informācijas sistēmā (TAPIS), pašvaldības informatīvajā biļetenā “Ķekavas Novads” un pašvaldības tīmekļa vietnē www.kekavasnovads.lv.
3. Ievietot paziņojumu par detālplānojuma nekustamajiem īpašumiem Meža ielā 45 kadastra numurs 8007 001 0119 un Meža ielā 53 kadastra numurs 8007 001 0118, Baložos, Ķekavas novadā projekta nodošanu publiskajai apspriešanai pašvaldības informatīvajā biļetenā “Ķekavas Novads” un pašvaldības tīmekļa vietnē www.kekavasnovads.lv, kā arī Teritorijas attīstības plānošanas informācijas sistēmā (TAPIS).
4. Detālplānojuma projektu digitālā veidā (pdf. formātā), ievērojot fizisko personu datu aizsardzību regulējošo normatīvo aktu prasības, ievietot pašvaldības tīmekļa vietnē www.kekavasnovads.lv un Teritorijas attīstības plānošanas informācijas sistēmā (TAPIS).
5. Uzdot izvietot šajā lēmumā minētos paziņojumus Ķekavas novada pašvaldības Administratīvās pārvaldes sabiedrisko attiecību speciālistam un Attīstības un būvniecības pārvaldes speciālistam.
6. Uzdot detālplānojuma izstrādātājam izvietot Ķekavas novada pašvaldības telpās apmeklētāju izvērtēšanai detālplānojuma projektu (norādot ierosinājumu pieņemšanas vietu un laiku), pārskatu par ieinteresēto personu priekšlikumiem un ieteikumiem, kas saņemti, uzsākot detālplānojuma izstrādi, kā arī izvietot planšeti ar detālplānojuma materiāliem detālplānojuma teritorijā.
7. Uzdot Ķekavas novada pašvaldības Administratīvajai pārvaldei nosūtīt šo lēmumu:
 - 7.1. Nekustamo īpašumu īpašniekiem:
 - 7.1.1. SIA “RŪC” - uz iesniegumā norādīto elektroniskā pasta adresi: kaspars.kanneps@inbox.lv;
 - 7.1.2. E.B. - uz deklarēto adresi: __, Rīga, LV-1055;
 - 7.1.3. K.B. - uz deklarēto adresi: __, Rīga, LV-1058;
 - 7.2. SIA “Legzdiņš un partneri” uz elektroniskā pasta adresi: info@legzdinsunpartneri.lv.

Atbilstoši Administratīvā procesa likuma 70. panta pirmajai un otrajai daļai, šis lēmums stājas spēkā ar brīdi, kad tas paziņots adresātam. Saskaņā ar Paziņošanas likuma 9. panta otro daļu, lēmums, kas sūtīts pa elektronisko pastu, uzskatāms par paziņotu otrajā darba dienā pēc tā nosūtīšanas. Atbilstoši Administratīvā procesa likuma 76. panta otrajai daļai un 188. panta otrajai daļai šo lēmumu var pārsūdzēt Administratīvās rajona tiesas Rīgas tiesu namā, Baldones ielā 1A, Rīgā, LV-1007, viena mēneša laikā no tā spēkā stāšanās dienas.

Sēdes vadītājs

J. Žilko

SĒDES PROTOKOLA PIELIKUMS Nr. ____

2023. gada 24. maijā

protokols Nr. ____

LĒMUMS Nr. ____

**Par grozījumu Ķekavas novada domes 2023. gada 21. jūnija lēmumā Nr. 3
“Par zemes ierīcības projekta izstrādes uzsākšanu
nekustamā īpašuma “Pie Bērzes upes”, Daugmales pagastā, Ķekavas novadā sadalei”**

Ķekavas novada dome konstatē:

1. 2023. gada 21. jūnijā Ķekavas novada dome pieņēma lēmumu Nr. 3 “Par zemes ierīcības projekta izstrādes uzsākšanu nekustamā īpašuma “Pie Bērzes upes”, Daugmales pagastā, Ķekavas novadā sadalei” (turpmāk – Lēmums), apstiprinot zemes ierīcības projekta izstrādes nosacījumus Nr. Z-2023-ABP-14.
2. Nekustamais īpašums “Pie Bērzes upes” (kadastra numurs 8056 001 0100; turpmāk – Nekustamais īpašums) Daugmales pagastā, Ķekavas novadā nerobežojas ar valsts/pašvaldības ceļa nodalījuma joslu un Nekustamajam īpašumam par labu nav nodibināta ceļa servitūta tiesība, līdz ar to piekļuve nav nodrošināta.
3. Izvērtējot situāciju teritorijā, konstatēts, ka Nekustamajā īpašumā esošais pašvaldības ceļa (Strēlnieku ceļa) posms iekļaujas plašākā ceļu tīklā, kas tiek izmantots gan Daugmales pagasta, gan Baldones pagasta teritorijā.
4. Ņemot vērā iepriekš minēto, Lēmumā izdarāms grozījums – jo Nekustamajā īpašumā esošais pašvaldības ceļa (Strēlnieku ceļa) posms izdalāms atsevišķā zemes vienībā, veidojot pašvaldības ceļa nodalījuma joslu 19 m platumā (šāds minimālais nodalījuma joslas platums noteikts likuma “Par autoceļiem” 27.¹ panta otrās daļas 5. punktā). Atdalāmā ceļa teritorija projektējama 9,5 m platumā uz katru pusi no ceļa ass, izņemot gadījumus, kad tas nav iespējams dabā esošu objektu vai būvju dēļ (šādā gadījumā jāievēro nodalījuma joslas kopējais platums – 19 m) un ievērojot Ministru kabineta 2013. gada 30. aprīļa noteikumu Nr. 240 “Vispārīgie teritorijas plānošanas, izmantošanas un apbūves noteikumi” 11.1. apakšpunktu, saskaņā ar kuru prasības par zemes vienību minimālo platību nav attiecināmas, ja zemes vienība nepieciešama inženierbūvju vai publiskās infrastruktūras nodrošināšanai.

Pamatojoties uz:

- Administratīvā procesa likuma 55. panta 1. punktu;
- likuma “Par autoceļiem” 27.¹ panta otrās daļas 5. punktu;
- ņemot vērā Ķekavas novada domes Attīstības komitejas 2023. gada 1. novembra sēdes atzinumu,

Atklāti balsojot

ar balsīm “Par” (Deputātu uzvārdi),

“Pret” –, “Atturas” –,

Ķekavas novada dome NOLEMJ:

1. Izdarīt grozījumu Ķekavas novada domes 2023. gada 21. jūnija lēmuma Nr. 3 “Par zemes ierīcības projekta izstrādes uzsākšanu nekustamā īpašuma “Pie Bērzes upes”, Daugmales pagastā, Ķekavas novadā sadalei” pielikuma (Zemes ierīcības projekta izstrādes nosacījumu Nr. 2023-ABP-14) 4. punktā, papildinot to ar 4.4. apakšpunktu šādā redakcijā:
“4.4. Nodalījuma joslas atdalīšana 19 m platumā (9,5 m no autoceļa ass uz katru pusi) Nekustamajā īpašumā esošajam pašvaldības ceļa (Strēlnieku ceļa) posmam”.

2. Uzdot Ķekavas novada pašvaldības Administratīvajai pārvaldei nosūtīt šo lēmumu SIA “Eiropas dzelzceļa līnijas” e-adresē: _DEFAULT@40103836785.

Administratīvais akts stājas spēkā ar brīdi, kad tas paziņots adresātam. Saskaņā ar Paziņošanas likuma 9. panta otro daļu dokuments, kas sūtīts pa elektronisko pastu, uzskatāms par paziņotu otrajā darba dienā pēc tā nosūtīšanas.

Atbilstoši Administratīvā procesa likuma 76. panta otrajai daļai un 188. panta otrajai daļai administratīvo aktu var pārsūdzēt Administratīvās rajona tiesas, Rīgas tiesu namā, Baldones ielā 1A, Rīgā, LV-1007, viena mēneša laikā no lēmuma spēkā stāšanās dienas.

Saskaņā ar Informācijas atklātības likuma 5. panta otrās daļas 4. punktu, par ierobežotas pieejamības informāciju uzskatāma informācija par fiziskas personas privāto dzīvi, līdz ar to, šajā lēmumā norādītie personas dati ir ierobežotas pieejamības informācija.

Personas datus Ķekavas novada pašvaldība apstrādāja, pamatojoties uz Eiropas parlamenta un padomes regulas (ES) 2016/679 par fizisku personu aizsardzību attiecībā uz personas datu apstrādi un šādu datu brīvu apriti, ar ko ieceļ Direktīvu 95/46EK, 6.panta pirmās daļas (c) punktu - apstrāde ir vajadzīga, lai izpildītu uz pārzini attiecināmu juridisku pienākumu.

Sēdes vadītājs:

J. Žilko

SĒDES PROTOKOLA PIELIKUMS Nr. ____

2023.gada 8. novembrī

protokols Nr. __

LĒMUMS Nr.

Par Rail Baltica projekta realizācijai nepieciešamo zemesgabalu atdalīšanu no nekustamā īpašuma “Bērzenes upe – Bērzumnieki - pagasta robeža”, Ķekavas pagasts, Ķekavas novads

Izskatot SIA “EIROPAS DZELZCEĻA LĪNIJAS” 2023.gada 1.jūlija iesniegumu (reģ. Nr. 1-6.1/23/3913; turpmāk – Iesniegums) ar lūgumu sadalīt Ķekavas novada pašvaldības piekritībā esošo nekustamā īpašuma ar kadastra numuru 8070 012 0273 “Bērzenes upe - Bērzumnieki - pagasta robeža”, zemes vienību 8070 012 0316 un zemes vienību ar kadastra apzīmējumu 8070 012 0326, kas nepieciešami projekta “Eiropas standarta platuma 1435 mm dzelzceļa līnijas izbūve "Rail Baltica" koridorā caur Igauniju, Latviju un Lietuvu”, īstenošanai Ķekavas novada dome **konstatē**:

1. Iesniegumā lūgts sadalīt Ķekavas novada pašvaldības piekritībā esošo nekustamā īpašuma ar kadastra numuru 8070 012 0273 “Bērzenes upe - Bērzumnieki - pagasta robeža”, zemes vienību ar kadastra apzīmējumu 8070 012 0316 un zemes vienību ar kadastra apzīmējumu 8070 012 0326 (turpmāk – Nekustamais īpašums) zemesgabalos, atbilstoši Iesniegumam pievienotajiem grafiskajiem pielikumiem, un nodot valstij Satiksmes ministrijas personas īpašumā zemes gabalus 0.1031 ha (zemes vienības ar kadastra apzīmējumu 8070 012 0316 sadales grafiskajā materiālā daļa ar apzīmējumu 1b) un 0.1555 ha (zemes vienības ar kadastra apzīmējumu 8070 012 0326 grafiskajā materiālā daļa ar apzīmējumu 1a) platībā.
2. Nekustamajam īpašumam, saskaņā ar Ķekavas novada teritorijas plānojumu (administratīvai teritorijai līdz 01.07.2021), kas apstiprināts ar Ķekavas novada domes 2023.gada 22.marta saistošajiem noteikumiem Nr. SN-TPD-2/2023 “Teritorijas izmantošanas un apbūves noteikumi un grafiskā daļa” (turpmāk – Teritorijas plānojums), noteikta Transporta infrastruktūras objektu teritorija (TR).
3. Zemes ierīcības likuma Pārejas noteikumu 5.punkts noteic, ka valstij un pašvaldībai piekrītošo zemi ieraksta zemesgrāmatā atbilstoši likumam „Par valsts un pašvaldību zemes īpašuma tiesībām un to nostiprināšanu zemesgrāmatās”, zemes īpašuma tiesību nostiprināšanai iesniedz zemesgrāmatu nodaļai zemes robežu plānu un zemes ierīcības projektu neizstrādā.

Pamatojoties uz

- Zemes ierīcības likuma pārejas noteikumu 5.punktu,
- Ministru kabineta 2006.gada 20.jūnija noteikumu Nr.496 „Nekustamā īpašuma lietošanas mērķu klasifikācija un nekustamā īpašuma lietošanas mērķu noteikšanas un maiņas kārtība” 2.punktu, 16.1. un 16.2.apakšpunktu, 18.punktu un 23.3.apakšpunktu;
- Ministru kabineta 2021.gada 29.jūnija noteikumu Nr. 455 “Adresācijas noteikumi” 6.punktu un 33.punktu;
- kā arī ņemot vērā Ķekavas novada domes Attīstības komitejas 2023.gada 1.novembra sēdes atzinumu,

Atklāti balsojot

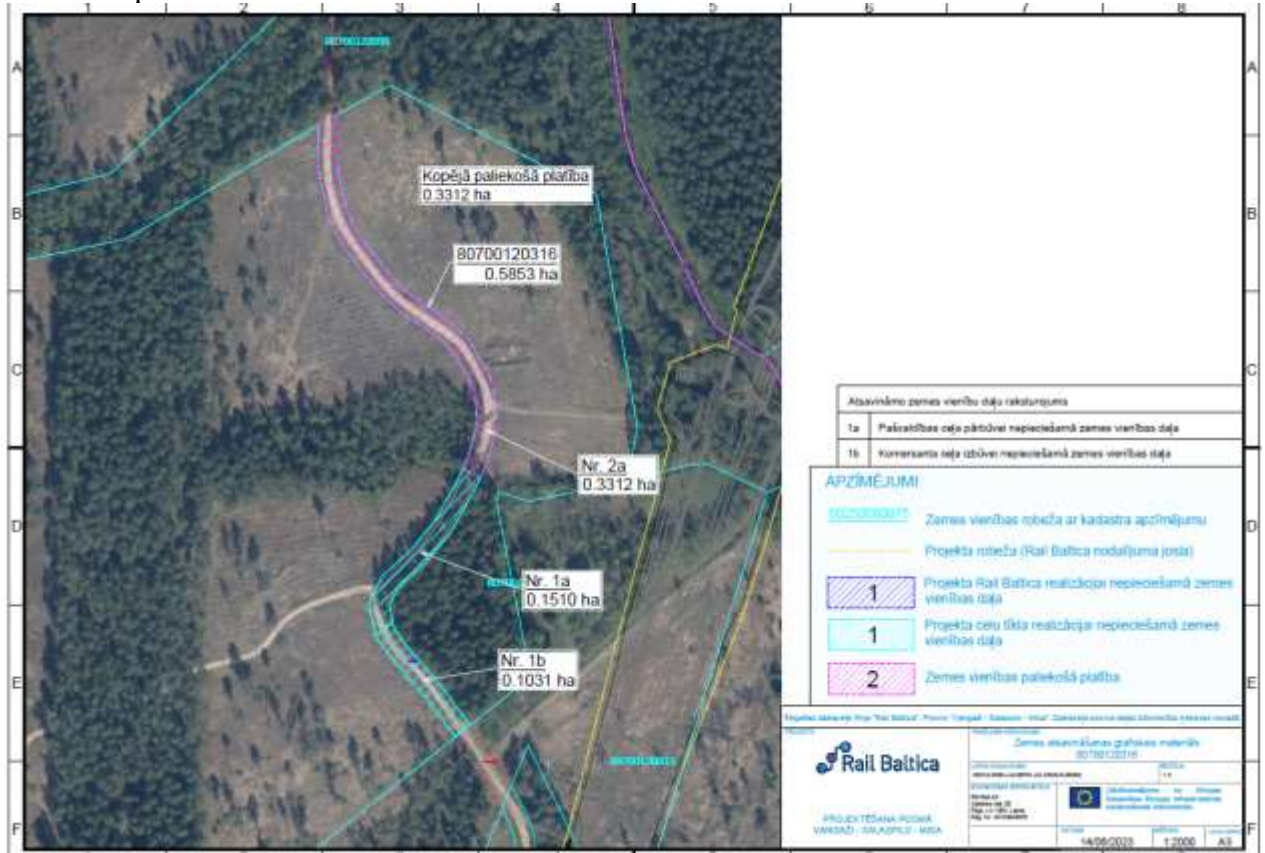
ar balsīm “Par” (Deputātu uzvārdi),
 “Pret”–, “Atturas” –,

Ķekavas novada dome NOLEMJ:

1. Sadalīt Ķekavas novada pašvaldībai piekritībā esošo nekustamā īpašuma ar kadastra numuru 8070 012 0273 “Bērzenes upe - Bērzumnieki - pagasta robeža”, zemes vienību ar kadastra

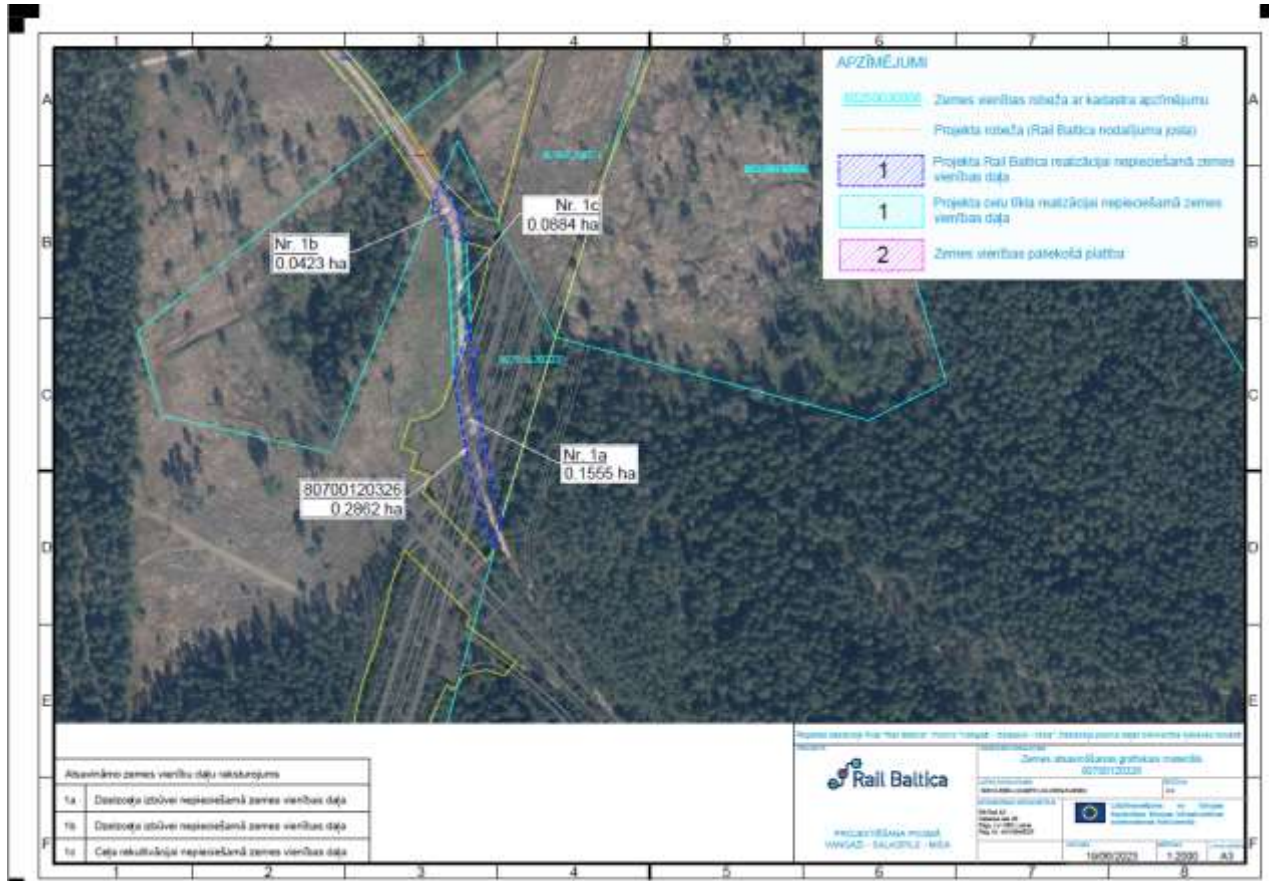
apzīmējumu 8070 012 0316 un zemes vienību ar kadastra apzīmējumu 8070 012 0326, zemes vienībās, atbilstoši grafiskajam pielikumam nr.1

Grafiskais pielikums nr.1.



- Izveidot jaunu nekustamo īpašumu ar nosaukumu : “Rail Baltica dzelzceļa teritorija”, Ķekavas pagasts, Ķekavas novads un tā sastāvā iekļaut zemes vienību “1b” ar orientējošo platību 0.1031 ha, zemes vienību “1a” ar orientējošo platību 0.1510 ha.
- Zemes vienībai “2a” ar orientējošo platību 0.3312 ha piešķirt nosaukumu - “Bērzenes upe – Bērzumnieki - pagasta robeža” , Ķekavas pagasts, Ķekavas novads.
- Zemes vienībai “1b” ar orientējošo platību 0.1031 ha piešķirt nekustamā īpašuma lietošanas mērķi (NĪLM kods 1101) – zeme dzelzceļa infrastruktūras zemes nodalījuma joslā un ceļu zemes nodalījuma joslā (zemesgabala platība pie uzmērīšanas var tikt precizēta).
- Zemes vienībai “1a” ar orientējošo platību 0.1510 ha piešķirt nekustamā īpašuma lietošanas mērķi (NĪLM kods 1101) – zeme dzelzceļa infrastruktūras zemes nodalījuma joslā un ceļu zemes nodalījuma joslā (zemesgabala platība pie uzmērīšanas var tikt precizēta).
- Zemes vienībai “2a” ar orientējošo platību 0.3312 ha piešķirt nekustamā īpašuma lietošanas mērķi (NĪLM kods 1101) – zeme dzelzceļa infrastruktūras zemes nodalījuma joslā un ceļu zemes nodalījuma joslā (zemesgabala platība pie uzmērīšanas var tikt precizēta).
- Sadalīt Ķekavas novada pašvaldībai piekritisībā esošo nekustamā īpašuma ar kadastra numuru 8070 012 0273 “Bērzenes upe – Bērzumnieki - pagasta robeža” zemes vienību ar kadastra apzīmējumu 8070 012 0326, zemes vienībās, atbilstoši grafiskajam pielikumam nr.2.

Grafiskais pielikums nr.2.



- Ar šī lēmuma 2. punktu izveidotā nekustamā īpašuma "Rail Baltica dzelzceļa teritorija", Ķekavas pagasts, Ķekavas novads, sastāvā iekļaut zemes vienību "1a" ar orientējošo platību 0.1555 ha, zemes vienību "1b" ar orientējošo platību 0.0423 ha.
- Zemes vienībai "1c" ar orientējošo platību 0.0884 ha piešķirt nosaukumu - "Bērzenes upe – Bērzumnieki - pagasta robeža", Ķekavas pagasts, Ķekavas novads.
- Zemes vienībai "1a" ar orientējošo platību 0.1555 ha piešķirt nekustamā īpašuma lietošanas mērķi (NĪLM kods 1101) – zeme dzelzceļa infrastruktūras zemes nodalījuma joslā un ceļu zemes nodalījuma joslā (zemesgabala platība pie uzmērīšanas var tikt precizēta).
- Zemes vienībai "1b" ar orientējošo platību 0.0423 ha piešķirt nekustamā īpašuma lietošanas mērķi (NĪLM kods 1101) – zeme dzelzceļa infrastruktūras zemes nodalījuma joslā un ceļu zemes nodalījuma joslā (zemesgabala platība pie uzmērīšanas var tikt precizēta).
- Zemes vienībai "1c" ar orientējošo platību 0.0884 ha piešķirt nekustamā īpašuma lietošanas mērķi (NĪLM kods 1101) – zeme dzelzceļa infrastruktūras zemes nodalījuma joslā un ceļu zemes nodalījuma joslā (zemesgabala platība pie uzmērīšanas var tikt precizēta).
- Pilnvarot Sabiedrību ar ierobežotu atbildību "EIROPAS DZELZCEĻA LĪNIJAS", reģistrācijas numurs 40103836785, veikt visas nepieciešamās darbības, kas saistītas ar zemes vienības, kadastra apzīmējums 8070 012 0316, un zemes vienības, kadastra apzīmējums 8070 012 0326, sadales realizāciju, kadastrālo uzmērīšanu, Nekustamā īpašuma valsts kadastra informācijas sistēmas datu aktualizēšanu, Rail Baltica projekta īstenošanai nepieciešamās atdalītās zemes vienības daļas īpašuma tiesību reģistrēšanu uz Ķekavas novada pašvaldības vārda zemesgrāmatā.

14. Uzdot Ķekavas novada pašvaldības Īpašumu pārvaldei veikt turpmākās nepieciešamās darbības ar šajā lēmumā minētajiem nekustamajiem īpašumiem.
15. Uzdot Ķekavas novada pašvaldības Attīstības un būvniecības pārvaldei aktualizēt nekustamā īpašuma lietošanas mērķus Valsts zemes dienesta Nekustamā īpašuma valsts kadastra informācijas sistēmā.
16. Uzdot Ķekavas novada pašvaldības Administratīvajai pārvaldei nosūtīt šo lēmumu Sabiedrībai ar ierobežotu atbildību "EIROPAS DZELZCEĻA LĪNIJAS" uz e-adresi.
17. Uzdot Ķekavas novada pašvaldības Administratīvajai pārvaldei nosūtīt šo lēmumu Valsts zemes dienesta Zemgales reģionālajai pārvaldei uz e-adresi.

Sēdes vadītājs:

J. Žilko

SĒDES PROTOKOLA PIELIKUMS Nr. ____

2023.gada 8.novembrī

protokols Nr. ____

Lēmums Nr.

**Par zemes ierīcības projekta apstiprināšanu
nekustamā īpašuma “Skujenieku mežs”, Ķekavas pagastā, Ķekavas novadā sadalei**

Izskatot SIA “KarlMad” 2023.gada 9.oktobra iesniegumu (reģistrēts Ķekavas novada pašvaldībā 2023.gada 9.oktobrī ar lietvedības Nr. 1-6.1/23/5696) ar lūgumu apstiprināt zemes ierīcības projektu nekustamā īpašuma “Skujenieku Mežs”, kadastra numurs 8070 008 0293, zemes vienības ar kadastra apzīmējumu 8070 008 3525, Ķekavas pagastā, Ķekavas novadā sadalei, **Ķekavas novada dome konstatē:**

1. Saskaņā ar informāciju Ķekavas pagasta zemesgrāmatas nodalījumā Nr. 100000469385 nekustamais īpašums “Skujenieku mežs”, kadastra numurs 8070 008 0293, Ķekavas pagastā, Ķekavas novadā sastāv no zemes vienības ar kadastra apzīmējumu 8070 008 3525 1067.56 ha platībā (turpmāk – Nekustamais īpašums), zemes vienības ar kadastra apzīmējumu 8070 008 3388 224.52 ha platībā, zemes vienības ar kadastra apzīmējumu 8070 008 3392 7.38 ha platībā. Īpašuma tiesības uz Nekustamo īpašumu nostiprinātas SIA “Rīgas meži”.
2. Zemes ierīcības projekts Nekustamā īpašuma sadalei tiek izstrādāts, pamatojoties uz “Valsts galvenā autoceļa E67/A7 Rīga – Bauska – Lietuvas robeža (Grenctāle) posma 7,80 – 25,00 km (Ķekavas apvedceļa) izbūve 1. grupas izdalītajam ceļam P2 būvprojekta projektēšanas uzdevumu, kas apstiprināts ar VAS “Latvijas Valsts ceļi” 2021.gada 27.oktobra Projektu vadības grupas sanāksmes protokolu Nr. 55, pielikumu Nr. 7 - Prasības zemju un īpašumu jautājumiem.
3. Zemes ierīcības projekta izstrādātājs ir zemes ierīkotāja E.M. (sertifikāts Nr. AA0146).
4. Zemes ierīcības projekts ir izstrādāts atbilstoši Ministru kabineta 2016.gada 8.augusta noteikumiem Nr. 505 “Zemes ierīcības projekta izstrādes noteikumi”.

Pamatojoties uz:

- Administratīvā procesa likuma 55.panta 1.punktu;
- Zemes ierīcības likuma 19.pantu;
- Ministru kabineta 2016.gada 2.augusta noteikumu Nr. 505 “Zemes ierīcības projekta izstrādes noteikumi” 26. un 28.punktu;
- Ministru kabineta 2006.gada 20.jūnija noteikumu Nr. 496 “Nekustamā īpašuma lietošanas mērķu klasifikācija un nekustamā īpašuma lietošanas mērķu noteikšanas un maiņas kārtība” 2.punktu, 17.7.apakšpunktu, 18.punktu.
- Ministru kabineta 2021.gada 29.jūnija noteikumu Nr. 455 “Adresācijas noteikumi” 2.9.apakšpunktu un 32.punktu;
- kā arī ņemot vērā Ķekavas novada domes Attīstības komitejas 2023.gada 1.novembra sēdes atzinumu,

Atklāti balsojot

ar balsīm “Par” (Deputātu uzvārdi),
“Pret” –, “Atturas” –,

Ķekavas novada dome NOLEMJ:

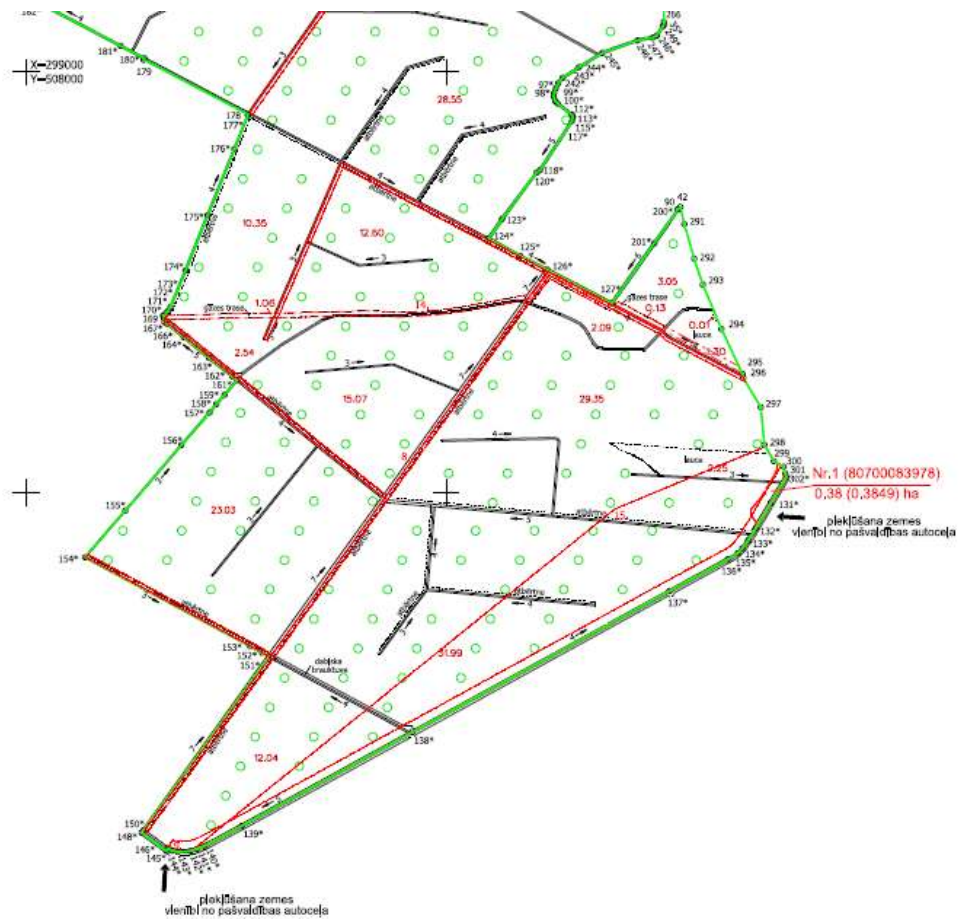
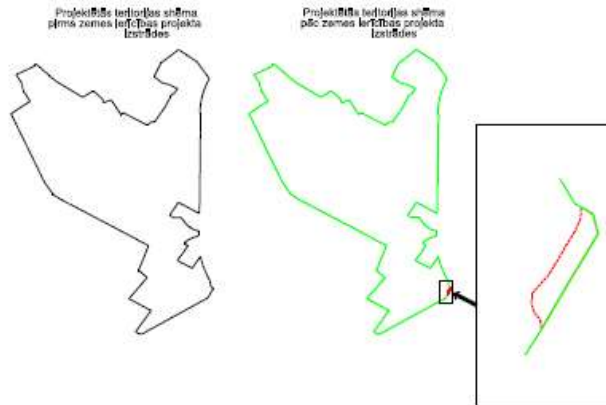
1. Apstiprināt zemes ierīkotājas E.M. (sertifikāts Nr. AA0146) izstrādāto, 2023.gada 25. oktobrī plkst.20.17 elektroniski parakstīto, zemes ierīcības projektu nekustamā īpašuma “Skujenieku Mežs”, kadastra numurs 8070 008 0293, zemes vienības ar kadastra apzīmējumu 8070 008 3525, Ķekavas pagastā, Ķekavas novadā sadalei.
2. Zemes vienību Nr. 1 ar kadastra apzīmējumu 8070 008 3978 0.38 ha platībā (zemes ierīcības projekta grafiskajā daļā atzīmēta ar Nr. 1) iekļaut nekustamā īpašuma: “Skujenieku mežs P”, Ķekavas pagasts, Ķekavas novads sastāvā (zemesgabala platības pie uzmērīšanas var tikt precizētas).
3. Zemes vienībai Nr. 2 ar kadastra apzīmējumu 8070 008 3977 (zemes ierīcības projekta grafiskajā daļā atzīmēta ar Nr. 2) saglabāt nosaukumu: “Skujenieku mežs”, Ķekavas pagasts, Ķekavas novads, 1067.18 ha platībā (zemesgabala platības pie uzmērīšanas var tikt precizētas).
4. Zemes vienībai Nr. 1 ar kadastra apzīmējumu 8070 008 3978 piešķirt nekustamā īpašuma lietošanas mērķi – zeme dzelzceļa infrastruktūras zemes nodalījuma joslā un ceļu zemes nodalījuma joslā (NĪLM kods 1101) 0.38 ha platībā (zemesgabala platības pie uzmērīšanas var tikt precizētas).
5. Zemes vienībai Nr. 2 ar kadastra apzīmējumu 8070 008 3977 piešķirt dalīto nekustamā īpašuma lietošanas mērķi – derīgo izrakteņu ieguves teritorijas (NĪLM kods 0401) 218.49 ha platībā, fizisko un juridisko personu īpašumā vai lietošanā esošo ūdeņu teritorijas (NĪLM kods 0302) 5.00 ha platībā, zeme, uz kuras galvenā saimnieciskā darbība ir mežsaimniecība (NĪLM kods 0201) 842.29 ha platībā, zeme, uz kuras galvenā saimnieciskā darbība ir lauksaimniecība (NĪLM kods 1010) 1.4 ha platībā (zemesgabala platības pie uzmērīšanas var tikt precizētas).
6. Uzdot Ķekavas novada pašvaldības Administratīvajai pārvaldei nosūtīt šo lēmumu:
 - 6.1. SIA ” KarlMad” uz e-pastu: darbs.egita@gmail.com;
 - 6.2. Valsts zemes dienestam uz elektronisko adresi: VZDKRN.

Administratīvais akts stājas spēkā ar brīdi, kad tas paziņots adresātam. Saskaņā ar Paziņošanas likuma 9.panta otro daļu dokuments, kas sūtīts pa elektronisko pastu, uzskatāms par paziņotu otrajā darba dienā pēc tā nosūtīšanas. Atbilstoši Administratīvā procesa likuma 76.panta otrajai daļai un 188.panta otrajai daļai administratīvo aktu var pārsūdzēt Administratīvās rajona tiesas, Rīgas tiesu namā, Baldones ielā 1A, Rīgā, LV-1007, viena mēneša laikā no lēmuma spēkā stāšanās dienas.

Sēdes vadītājs

J. Žilko

Pielikums
 Ķekavas novada domes
 2023.gada 8.novembra sēdes
 lēmumam Nr. __. (protokols Nr. __.)



2023.gada 8.novembrī

protokols Nr. ____

Lēmums Nr.**Par lokālplānojuma izstrādes uzsākšanu teritorijas plānojuma grozījumiem nekustamajā īpašumā “Barši”, Krustkalnos, Ķekavas novadā**

Atkārtoti izskatot SIA “Krustkalnu projekts” 2023.gada 23.februāra iesniegumu (reģistrēts Ķekavas novada pašvaldībā ar reģ.Nr.1-6.1/23/1182), 2023.gada 11.maija iesniegumu (reģistrēts Ķekavas novada pašvaldībā ar reģ.Nr.1-6.1/23/2627), 2023.gada 12.septembra iesniegumu (reģistrēts Ķekavas novada pašvaldībā ar reģ.Nr.1-6.1/23/5055) ar lūgumu izvērtēt iespēju nekustamajam īpašumam “Barši” kadastra numurs 8070 003 0557, Krustkalnos, Ķekavas novadā izstrādāt lokālplānojumu ar mērķi mainīt plānoto (atļauto) izmantošanu no Mazstāvu dzīvojamās apbūves teritorijas (DzM) apakšzonējuma (DzM1) teritorijas uz Daudzstāvu dzīvojamās apbūves teritoriju (DzD), saglabājot pārējos apbūves parametrus (TR) kopsakarā ar apstākli, ka stājies spēkā jaunais Ķekavas novada teritorijas plānojums, **Ķekavas novada dome konstatatē:**

1. Saskaņā ar Ķekavas pagasta zemesgrāmatas nodalījumu Nr. 100000204418 nekustamais īpašums “Barši” kadastra numurs 8070 003 0557, Krustkalnos, Ķekavas novadā (turpmāk – Nekustamais īpašums) sastāv no zemes vienības ar kadastra apzīmējumu 8070 003 0557 0.2946 ha platībā. Īpašuma tiesības uz nekustamo īpašumu nostiprināta SIA “Krustkalnu projekts”.
2. Ķekavas novada dome ar 2023.gada 27.septembra lēmumu Nr. 10 “Par lokālplānojuma izstrādes uzsākšanu teritorijas plānojuma grozījumiem nekustamajā īpašumā “Barši”, Krustkalnos, Ķekavas novadā” (turpmāk – Lēmums) atļāva izstrādāt lokālplānojumu nekustamajā īpašumā “Barši”, kadastra numurs 8070 003 0557 un izdeva darba uzdevumu D-2023-3 (turpmāk – Darba uzdevums).
3. Darba uzdevums tika sagatavots, pamatojoties uz Ķekavas novada domes 2009.gada 25.augusta saistošajiem noteikumiem Nr. SN-TPD-34/2009 “Ķekavas pagasta teritorijas plānojums 2009.-2021. gadam”.
4. Uz doto brīdī spēkā ir Ķekavas novada teritorijas plānojums (administratīvai teritorijai līdz 01.07.2021.), kas apstiprināts ar Ķekavas novada domes 2023.gada 22.marta saistošajiem noteikumiem Nr. SN-TPD-2/2023 “Teritorijas izmantošanas un apbūves noteikumi un grafiskā daļa” (turpmāk – Teritorijas plānojums).
5. Nekustamais īpašums atrodas Krustkalnu ciema teritorijā, piebraukšana Nekustamajam īpašumam no ceļa servitūtiem.
6. Iecere mainīt teritorijas funkcionālo zonējumu uz Daudzstāvu dzīvojamās apbūves teritoriju (DzD) atbilst Ķekavas novada ilgtspējīgajai stratēģijai līdz 2030.gadam – Urbānās telpas tālākā attīstība.
7. Saskaņā ar Ministru kabineta 2014.gada 14.oktobra noteikumu Nr. 628 “Noteikumi par pašvaldību teritorijas attīstības plānošanas dokumentiem” 33.punktu lokālplānojumu izstrādā, pamatojoties uz pašvaldības ilgtspējīgas attīstības stratēģiju, pašvaldības teritorijas plānojumu un ņemot vērā normatīvajos aktos par teritorijas plānošanu, izmantošanu un apbūvi noteiktās prasības, kā arī blakus esošo pašvaldību plānošanas dokumentus.

Pamatojoties uz

- Teritorijas attīstības plānošanas likuma 13.panta trešo daļu,
- Ministru kabineta 2014.gada 14.oktobra noteikumu Nr. 628 “Noteikumi par pašvaldību teritorijas attīstības plānošanas dokumentiem” 33., 75.-78. punktiem,

- Ministru kabineta 2013.gada 30.aprīļa noteikumu Nr. 240 "Vispārīgie teritorijas plānošanas, izmantošanas un apbūves noteikumi" 15. punktu, 239. punktu,
-kā arī ņemot vērā Ķekavas novada domes Attīstības komitejas 2023.gada 1.novembra atzinumu,

Atklāti balsojot

ar balsīm "Par" (Deputātu uzvārdi),
"Pret" –, "Atturas" –,

Ķekavas novada dome NOLEMJ:

1. Atcelt Ķekavas novada domes 2023.gada 27.septembra lēmumu Nr.10 "Par lokālpilnošuma izstrādes uzsākšanu teritorijas plānošuma grozījumiem nekustamajā īpašumā "Barši", Krustkalnos, Ķekavas novadā" un darba uzdevumu LP-2023-3.
2. Atļaut uzsākt lokālpilnošuma izstrādi teritorijas plānošuma grozījumiem saskaņā ar darba uzdevumu Nr. LP-2023-3 (1.pielikums) nekustamajam īpašumam "Barši" kadastra numurs 8070 003 0557, Krustkalnos, Ķekavas novadā
2. Apstiprināt darba uzdevumu Nr. LP-2023-3 un noteikt lokālpilnošuma robežas atbilstoši lēmuma 1.punktā minētā nekustamā īpašuma robežām.
3. Apstiprināt par lokālpilnošuma izstrādes vadītāju Ķekavas novada pašvaldības Attīstības un būvniecības pārvaldes teritorijas plānotāju Andri Lāci.
4. Slēgt līgumu par lokālpilnošuma izstrādi ar nekustamā īpašuma īpašnieku SIA "Krustkalnu projekts" (2.pielikums).
5. Administratīvajai pārvaldei nosūtīt vai izsniegt lēmumu SIA "Krustkalnu projekts", e-pasts: arturs@fortium.lv.

Sēdes vadītājs:

J. Žilko

DARBA UZDEVUMS NR. LP-2023-3
lokālplānojuma izstrādei teritorijas plānojuma grozījumiem
nekustamajā īpašumā “Barši” kadastra numurs 8070 0557, Krustkalnos, Ķekavas
novadā

- 1. Lokālplānojumu izstrādā, pamatojoties uz:**
 - 1.1. Teritorijas attīstības plānošanas likumu;
 - 1.2. Aizsargjoslu likumu;
 - 1.3. Dokumentu juridiskā spēka likumu;
 - 1.4. Ministru kabineta 2014.gada 14.oktobra noteikumu Nr. 628 “Noteikumi par pašvaldību teritorijas attīstības plānošanas dokumentiem”;
 - 1.5. Ministru kabineta 2013.gada 30.aprīļa noteikumiem Nr. 240 “Vispārīgie teritorijas plānošanas, izmantošanas un apbūves noteikumi”;
 - 1.6. Ministru kabineta 2018.gada 4.septembra noteikumiem Nr. 558 “Dokumentu izstrādāšanas un noformēšanas kārtība”;
 - 1.7. Citiem spēkā esošajiem normatīvajiem aktiem;
 - 1.8. Ķekavas novada teritorijas plānojumu (administratīvai teritorijai līdz 01.07.2021.), kas apstiprināts ar Ķekavas novada domes 2023.gada 22.marta saistošajiem noteikumiem Nr. SN-TPD-2/2023 “Teritorijas izmantošanas un apbūves noteikumi un grafiskā daļa”.

- 2. Lokālplānojuma izstrādes mērķis** – plānotas (atļautās) izmantošanas maiņa no Mazstāvu dzīvojamās apbūves teritorijas (DzM) uz Daudzstāvu dzīvojamās apbūves teritoriju (DzD), saglabājot pārējos apbūves parametrus

- 3. Lokālplānojuma teritorija**
 - 3.1. Lokālplānojuma izstrādes robežas atbilst nekustamā īpašuma “Barši” kadastra numurs 8070 0557, Krustkalnos, Ķekavas novadā robežām.

- 4. Lokālplānojuma izstrādes uzdevumi**
 - 4.1. Noteikt funkcionālo zonu “Daudzstāvu dzīvojamās apbūves teritorija”,
 - 4.2. Galvenajiem transporta koridoriem (iela, piebraucamais ceļš, autostāvvietā) noteikt funkcionālo zonu – “Transporta infrastruktūras teritorija” un sarkanās līnijas.
 - 4.3. Lokālplānojuma izstrāde:
 - 4.3.1. Paskaidrojuma rakstā iekļaut:
 - 4.3.1.1. lokālplānojuma izstrādes pamatojumu;
 - 4.3.1.2. lokālplānojuma atbilstību ilgtspējīgas attīstības stratēģijai;
 - 4.3.1.3. risinājumu aprakstu, kas ietver:
 - 4.3.1.3.1. izvērtējumu par esošo funkcionālo zonu atbilstību faktiskajai situācijai;
 - 4.3.1.3.2. lokālplānojuma un apkārtesošo teritoriju esošās situācijas raksturojumu, kas ietver faktisko teritorijas izmantošanu, pieejamās inženierkomunikācijas un aprūtinājumus;
 - 4.3.1.3.3. ieceres aprakstu un iespējamās ietekmes uz apkārtējām teritorijām;
 - 4.3.1.3.4. lokālplānojuma risinājumus, kas iekļautu transporta un gājēju kustību, plānotās apbūves izvietojumu un teritorijas

labiekārtojumu kā arī plānoto iedzīvotāju skaitu un satiksmes intensitāti.

4.3.1.3.5. nepieciešamos attēlus, shēmas, kas paskaidro augstākminēto.

4.3.2. Grafiskajā daļā attēlo:

4.3.2.1. funkcionālās zonas – “Daudzstāvu dzīvojamās apbūves teritorija”, “Transporta infrastruktūras teritorija”;

4.3.2.2. apgrūtinātās teritorijas;

4.3.2.3. sarkanās līnijas;

4.3.2.4. saglabājamo zaļo struktūru;

4.3.2.5. transporta un gājēju infrastruktūrai paredzētās teritorijas;

4.3.2.6. saglabājamo un plānoto apbūves apjoma novietojumu;

4.3.2.7. teritorijas attīstības kārtas;

4.3.2.8. ja nepieciešams, attēlo vēl citu informāciju atbilstoši Ministru kabineta noteikumiem par pašvaldību teritorijas plānošanas dokumentiem.

4.3.3. Teritorijas izmantošanas un apbūves noteikumos noteikt prasības teritorijas izmantošanai, apbūves parametrus u.c. prasības, kas nepieciešamamas plānotās apbūves nodrošināšanai.

4.3.3.1. Teritorijas izmantošanas un apbūves noteikumos noteikt:

4.3.3.1.1. apbūves maksimālais augstums līdz 3 stāviem;

4.3.3.1.2. brīvās zaļās teritorijas rādītājs nav mazāks par 10%;

4.3.3.1.3. neveidot jaunus un saglabāt esošos ceļa pievienojumus pašvaldības ielām;

4.3.3.1.4. būvlaidi noteikt ne mazāku par 6m;

4.3.3.1.5. teritorija obligāti pieslēdzama centralizētajiem ūdensapgādes un kanalizācijas tīkliem;

4.3.3.1.6. teritorijā paredzama lietus ūdens savākšanas sistēma/as;

4.3.3.1.7. teritorijas labiekārtojuma prasības (brauktuvju un ietvju segums, apstādījumi, u.c.);

4.3.3.1.8. ja vieglās ražošanas funkcijai izmanto esošās ēkas, tad nav nepieciešama detālplānojuma izstrāde;

4.3.3.1.9. ja vēlas sadalīt teritoriju jaunos apbūves zemesgabalos, jāizstrādā detālplānojums.

4.3.3.1.10. Būvējot jaunas vai pārbūvējot esošās 8 metru un augstākas ēkas augstums nevienā tās punktā nedrīkst pārsniegt pusotru (1,5) attālumu no šī punkta projekcijas uz zemes līdz robežai ar kaimiņu zemes vienību. Ēkas augstumu atļauts palielināt, ja ir saņemta attiecīgā kaimiņu zemesgabala īpašnieka rakstiska piekrišana.

5. **Institūcijas, no kurām ir nepieciešams saņemt nosacījumus un atzinumus**

5.1. Valsts vides dienests;

5.2. Dabas aizsardzības pārvalde;

5.3. Veselības inspekcija;

5.4. AS "Sadales tīkls";

5.5. SIA "Tet";

5.6. AS "Gasos";

5.7. SIA "Ķekavas nami"

6. **Lokālplānojuma izstrādes materiāli:**

- 6.1. Latvijas ģeodēziskā koordinātu sistēmā LAS-2000,5 izgatavota vai aktualizēta (ne vecāka par diviem gadiem) topogrāfijas ar mēroga noteiktību 1:500 ar iekļautu nekustamā īpašuma valsts kadastra reģistra informāciju;
- 6.2. Ķekavas novada teritorijas plānojumu (administratīvai teritorijai līdz 01.07.2021.), kas apstiprināts ar Ķekavas novada domes 2023.gada 22.marta saistošajiem noteikumiem Nr. SN-TPD-2/2023 "Teritorijas izmantošanas un apbūves noteikumi un grafiskā daļa".
- 6.3. Ilgtspējīgas attīstības stratēģija;
- 6.4. Citi materiāli, ja nepieciešams.

7. Lokālplānojuma izstrādes kārtība un sabiedrības iesaiste

- 7.1. Lokālplānojuma izstrādes vadītājs publicē paziņojumus pašvaldības informatīvajā biļetenā „Ķekavas Novads”, Teritorijas attīstības plānošanas informācijas sistēmā (TAPIS) un pašvaldības tīmekļa vietnē www.kekavasnovads.lv katrā no lokālplānojuma izstrādes posmiem pēc lēmumu pieņemšanas par:
 - 7.1.1. lokālplānojuma izstrādes uzsākšanu;
 - 7.1.2. lokālplānojuma projekta apstiprināšanu un publiskās apspriešanas uzsākšanu;
 - 7.1.3. lokālplānojuma apstiprināšanu un saistošo noteikumu izdošanu (arī oficiālajā izdevumā „Latvijas Vēstnesis”).
- 7.2. Lokālplānojuma izstrādātājs pieprasa un saņem institūciju nosacījumus un atzinumus.
- 7.3. Lokālplānojuma izstrādātājs projekta redakcijas publiskajai apspriešanai izdrukas veidā iesniedz pašvaldībai izvietojšanai tās telpās ne vēlāk kā 3 dienas pirms publiskās apspriešanas uzsākšanas.
- 7.4. Lokālplānojuma izstrādātājs lokālplānojuma teritorijā izvieto informācijas stendu (ne mazāku par A3 formātu) ar informāciju:
 - 7.4.1. par lokālplānojuma izstrādes uzsākšanu;
 - 7.4.2. par lokālplānojuma izstrādes mērķi;
 - 7.4.3. pašvaldības tīmekļa vietnes adresi, kur var iepazīties un sekot informācijai par lokālplānojuma izstrādes gaitu.
- 7.5. Lokālplānojuma izstrādātājs apkopo publiskās apspriešanas laikā saņemtos priekšlikumus un iesniedz tos lokālplānojuma izstrādes vadītājam.
- 7.6. Pēc lokālplānojuma stāšanās spēkā izstrādātājs lokālplānojuma izstrādes vadītājam izdrukas veidā vienā eksemplārā iesniedz lokālplānojuma projektu un pārskatu par lokālplānojuma izstrādes procesu, papildus pievienojot grafisko daļu *dgn. vai *dwg. formātā.

8. Lokālplānojuma teritorija



Sēdes vadītājs: (*PARAKSTS) J.Žilk

2.Pielikums
Apstiprināts
ar Ķekavas novada domes
2023.gada 8. novembra sēdes
lēmumu Nr.. (protokols Nr..)

Līgums Nr. _____

par lokālpilnojumā izstrādes nekustamajam īpašumam “.....” , Ķekavas novadā finansēšanu
Ķekavas novada Ķekavā

*Dokumenta datums ir tā
elektroniskās parakstīšanas datums*

Ķekavas novada pašvaldība, tās izpilddirektore Jolantas Jansone personā, kas rīkojas saskaņā ar Ķekavas novada pašvaldības nolikumu, (turpmāk – Pašvaldība) no vienas puses, un

nekustamā īpašuma “” (kadastra numurs 8070), Ķekavas novadā īpašnieki....., (turpmāk - Lokālpilnojumā izstrādes ierosinātājs) no otras puses,

abi kopā turpmāk - Puses, pamatojoties uz Teritorijas attīstības plānošanas likuma 13.panta trešo daļu, noslēdz šādu līgumu (turpmāk – Līgums):

1. Līguma priekšmets

1.1.Lokālpilnojumā nekustamajam īpašumam “.....” izstrādā saskaņā ar Ķekavas novada domes 2023. gada lēmumu Nr. ____ „Par lokālpilnojumā izstrādes uzsākšanu teritorijas plānojumā grozījumiem nekustamajā īpašumā “.....”,, Ķekavas novadā ”.

1.2.Puses vienojas, ka Lokālpilnojumā izstrādes ierosinātājs finansē lokālpilnojumā izstrādi 100 % (viens simts procentu) apmērā.

1.3.Lokālpilnojumā tiek izstrādāts teritorijai atbilstoši nekustamā īpašuma “.....” (kadastra numurs 8070.....),, Ķekavas novadā,..... ha platībā zemes gabala robežām, tā sadalīšanai/apbūvei lokālpilnojumā teritorijā un teritorijas pieslēguma projektēšanai Pašvaldības ielai un lokālpilnojumā ietvertajām inženierkomunikācijām.

1.4.Lokālpilnojumā izstrādes vadītāja ir Pašvaldības amatpersona - Attīstības un būvniecības pārvaldes teritorijas plānotājs

1.5.Lokālpilnojumā izstrādātājs:

Teritorijas attīstības plānošanas informācijas sistēmā (TAPIS) ārpakalpojumu sniedzēja lietotāja tiesības tiek piešķirtas speciālistiem:

Vārds, uzvārds	E-pasta adrese	Termiņš (līdz kuram datumam)

2. Pušu saistības

2.1. Lokālpilnojumā izstrādes ierosinātājam ir pienākums veikt maksājumus Pašvaldībai Līgumā noteiktajā apmērā un kārtībā.

2.2. Pašvaldībai ir pienākums nodrošināt lokālpilnojumā izstrādes vadību un uzraudzību saskaņā ar Latvijas Republikā spēkā esošo normatīvu prasībām.

2.3. Pusēm ir tiesības veikt nepieciešamās tikšanās, pārrunas, kā arī izpildīt citas saskaņotas darbības, kas saistītas ar Līguma izpildi.

- 2.4. Lokālpilnoņuma izstrādes ierosinātājam ir pienākums nodrošināt Pašvaldību ar nepieciešamajiem informatīvajiem materiāliem to iesniegšanai Ķekavas novada domes komitejās un sēdēs pēc lokālpilnoņuma izstrādes vadītājas pieprasījuma.
- 2.5. Lokālpilnoņuma izstrādes ierosinātājam ir pienākums sagatavot nepieciešamos informatīvos materiālus publiskās apspriešanas uzsākšanai.
- 2.6. Pašvaldība nodrošina nepieciešamo lēmumprojektu sagatavošanu un iesniegšanu Ķekavas novada domes komitejās un sēdēs.
- 2.7. Pašvaldība publicē nepieciešamos paziņojumus Pašvaldības izdevumā „Ķekavas Novads”, Latvijas Republikas oficiālajā izdevumā „Latvijas Vēstnesis” un Pašvaldības portālā www.kekavasnovads.lv, kā arī Teritorijas attīstības plānošanas informācijas sistēmā (TAPIS).
- 2.8. Lokālpilnoņuma izstrādes ierosinātājs pieprasa lokālpilnoņuma izstrādei nepieciešamos nosacījumus no institūcijām, kas minētas ar Ķekavas novada domes 2023. gada lēmumu Nr. __ „Par lokālpilnoņuma izstrādes uzsākšanu teritorijas plānoņuma grozījumiem nekustamajā īpašumā “.....”,....., Ķekavas novadā” apstiprinātājā darba uzdevumā Nr. LP-2023-.....
- 2.9. Pašvaldība nodod Lokālpilnoņuma izstrādes ierosinātājam šādus dokumentus:
 - 2.9.1. pieņemto lēmumu izrakstus, kas saistoši Līguma saistību izpildei;
 - 2.9.2. publiskās apspriešanas sanāksmju protokolus (ievietošanai pārskata sējumā).
- 2.10. Ar lokālpilnoņuma izstrādes procesu saistītos dokumentus Lokālpilnoņuma izstrādes ierosinātājs apkopo atsevišķā pārskata sējumā (ietverot arī datu nesēju ar digitālo informāciju *pdf. formātā) un iesniedz Pašvaldībā.
- 2.11. Pēc izstrādātā lokālpilnoņuma saskaņošanas Pašvaldības Attīstības un būvniecības pārvaldē Pašvaldībai ir pienākums izskatīt lokālpilnoņuma projektu un pieņemt vienu no lēmumiem saskaņā ar Noteikumu Nr. 628 88. punktu.

3. Nepārvarama vara

- 3.1. Puses ir atbrīvotas no atbildības par Līguma pilnīgu vai daļēju neizpildi, ja šāda neizpilde radusies nepārvaramas varas vai ārkārtēja rakstura apstākļu rezultātā, kuru darbība sākusies pēc Līguma noslēgšanas un kurus nevarēja iepriekš ne paredzēt, ne novērst. Pie nepārvaramas varas vai ārkārtēja rakstura apstākļiem pieskaitāmi: stihiskas nelaiemes, avārijas, katastrofas, epidēmijas, kara darbība, streiki, iekšējie nemieri, blokādes, varas un pārvaldes institūciju rīcība, normatīvu aktu, kas būtiski ierobežo un aizskar Pušu tiesības un ietekmē uzņemtās saistības, pieņemšana un stāšanās spēkā.
- 3.2. Pusei, kas atsauca uz nepārvaramas varas vai ārkārtēja rakstura apstākļu darbību, nekavējoties par šādiem apstākļiem rakstveidā jāziņo otrai Pusei. Ziņojumā jānorāda, kādā termiņā, pēc viņas uzskata, ir iespējama un paredzama viņas Līgumā paredzēto saistību izpilde, un, pēc pieprasījuma, šādam ziņojumam pievieno izziņu, kuru izsniegusi kompetenta institūcija un kura satur ārkārtējo apstākļu darbības apstiprinājumu un to raksturojumu.

4. Strīdu izskatīšanas kārtība

Strīdi, kas rodas Līguma neizpildes gadījumā, tiek risināti sarunu ceļā. Gadījumā, ja Puses nespēj vienoties savstarpējo sarunu ceļā, strīdi risināmi tiesā atbilstoši spēkā esošajos normatīvajos aktos noteiktajai kārtībai.

5. Līguma spēkā stāšanās, grozīšana un izbeigšana

- 5.1. Līgums ir uzskatāms par izbeigtu un izpildītu ar to dienu, kurā Pašvaldībā saņemts Lokālpilnoņuma izstrādes ierosinātāja maksājums atbilstoši Līguma 2.2.apakšpunktam.

- 5.2. Līgumu var izbeigt arī pirms šī termiņa, Pusēm savstarpēji vienojoties.
- 5.3. Visi Līguma grozījumi un papildinājumi stājas spēkā, ja ir noformēti rakstveidā un tos ir parakstījušas abas Puses. Visi Līguma grozījumi un papildinājumi ir Līguma neatņemama sastāvdaļa.
- 5.4. Līgums izstrādāts kā elektroniskais dokuments uz 3 (trijām) lappusēm.

6. Pušu adreses un rekvizīti

Pašvaldība:

Ķekavas novada pašvaldība

NMR kods 90000048491

Juridiskā adrese: Gaismas iela 19 k-9-1,
Ķekava, Ķekavas pagasts, Ķekavas novads,
LV-2123

Elektroniskā pasta adrese:

novads@kekava.lv

banka: SEB Banka

konts: LV62UNLA0050014272800

kods: UNLALV2X

Lokālplānojuma izstrādes ierosinātājs:
adrese: _____

(PARAKSTS*)

Izpilddirektore (PARAKSTS*) J. Jansone

2023.gada 8.novembris

protokols Nr. ___

LĒMUMS Nr. ___**Par Ķekavas novada pašvaldības iestādes “Ķekavas novada Sporta centrs” nosaukuma un nolikuma apstiprināšanu**

Izskatot jautājumu par Ķekavas novada pašvaldības iestādes “Ķekavas novada Sporta centrs” nosaukuma un nolikuma apstiprināšanu, konstatēts:

1. atbilstoši Ķekavas novada domes 2023.gada 5.aprīļa lēmumam Nr.26 “Par Ķekavas novada pašvaldības iestādes “Baldones Sporta komplekss” un Ķekavas novada pašvaldības aģentūras “Ķekavas novada pašvaldības sporta aģentūra” apvienošanu, uz apvienojamo iestāžu bāzes izveidojot jaunu iestādi”, ar 2024.gada 1.janvāri darbību uzsāk jauna Ķekavas novada pašvaldības iestāde, kura tiek izveidota, apvienojot Ķekavas novada pašvaldības iestādi “Baldones Sporta komplekss” un Ķekavas novada pašvaldības aģentūru “Ķekavas novada pašvaldības sporta aģentūra”;
2. Ķekavas novada pašvaldības iestāde “Ķekavas novada centrālā administrācija”, sadarbībā ar Ķekavas novada pašvaldības iestādi “Baldones Sporta komplekss”, aģentūru “Ķekavas novada pašvaldības sporta aģentūra”, izglītības iestādēm un partneriem, ir izstrādājusi jaunās Ķekavas novada pašvaldības iestādes nosaukumu “Ķekavas novada Sporta centrs”, kā arī tās nolikumu, ko nepieciešams apstiprināt ar domes lēmumu.

Pamatojoties uz:

- Pašvaldību likuma 4.panta pirmās daļas 6. un 7.punktu, 10.panta pirmās daļas 8., 19. un 21.punktu,
- Valsts pārvaldes iekārtas likuma 16.panta otro daļu un 28.pantu,
- kā arī, ņemot vērā Ķekavas novada domes Izglītības, kultūras un sporta komitejas 2023.gada 1.novembra sēdes atzinumu,

atklāti balsojot

ar ___ balsīm “Par” (___), “Pret” – ___ (___), “Atturas” – ___ (___),

Ķekavas novada dome NOLEMJ:

1. Apstiprināt jaunās Ķekavas novada pašvaldības iestādes, kura tiek izveidota, apvienojot Ķekavas novada pašvaldības iestādi “Baldones Sporta komplekss” un Ķekavas novada pašvaldības aģentūru “Ķekavas novada pašvaldības sporta aģentūra”, nosaukumu “Ķekavas novada Sporta centrs” un tās nolikumu (nolikuma projekts pielikumā).
2. Uzdot Ķekavas novada pašvaldības izpilddirektoram nodrošināt šī lēmuma izpildi.
3. Pilnvarot Ķekavas novada pašvaldības izpilddirektoru līdz 2023.gada 31.decembrim veikt nepieciešamās darbības, kas izriet no darba tiesiskajām attiecībām.
4. Šis lēmums stājas spēkā ar tā pieņemšanas brīdi.

Pielikumā: Ķekavas novada pašvaldības iestādes “Ķekavas novada Sporta centrs” nolikuma projekts.

Sēdes vadītājs: (PARAKSTS*)

J.Žilko

APSTIPRINU: (PARAKSTS*)

Ķekavas novada pašvaldības

Izpilddirektors _____

2023. gada ____.

Nr.

**Ķekavas novada pašvaldības iestādes
“Ķekavas novada Sporta centrs”**

NOLIKUMS

*Izdots saskaņā ar
Valsts pārvaldes iekārtas likuma 28.pantu*

I. Vispārīgie jautājumi

1. Šis nolikums nosaka Ķekavas novada pašvaldības (turpmāk – pašvaldība) iestādes “Ķekavas novada Sporta centrs” (turpmāk – Sporta centrs) mērķus, uzdevumus, struktūru un darba organizāciju.
2. Sporta centrs ir pašvaldības izveidota iestāde, kas nodrošina pašvaldības autonomās funkcijas – veicināt sporta attīstību, tostarp uzturēt un attīstīt pašvaldības sporta infrastruktūru, atbalstīt sportistu un sporta klubu, arī profesionālo sporta klubu, darbību un sniegt atbalstu sporta pasākumu organizēšanai, kā arī īstenot veselīga dzīvesveida veicināšanas pasākumus.
3. Sporta centrs savā darbībā ievēro Sporta likumu, Pašvaldību likumu, citus likumus, pašvaldības domes lēmumus un noteikumus, kā arī citus spēkā esošos normatīvos aktus.
4. Sporta centrs savus uzdevumus veic, sadarbojoties ar pašvaldības institūcijām, valsts un citu pašvaldību institūcijām, nevalstiskajām organizācijām un privātpersonām.
5. Sporta centra juridiskā un faktiskā adrese ir: Brīvības iela 9, Ķekava, Ķekavas novads, LV-2123.
6. Sporta centrs, realizējot mērķus, ievēro vienmērīgas un līdzsvarotas attīstības un organizācijas principus visā pašvaldības administratīvajā teritorijā.
7. Sporta centrs ir atvasinātas publiskas personas pastarpinātā pārvaldes iestāde, kura atrodas pašvaldības izpilddirektora tiešā pakļautībā un darbojas pašvaldības iestādes “Ķekavas novada centrālā administrācija” par sporta jomu atbildīgās institūcijas pārraudzībā.

II. Sporta centra izveidošanas mērķi, funkcijas, uzdevumi un tiesības

8. Sporta centra mērķi ir:
 - 8.1. nodrošināt un attīstīt Ķekavas novada apstākļiem, sporta tradīcijām un iedzīvotāju pieprasījumam atbilstošu sporta sacensību un pasākumu organizēšanu un norisi;
 - 8.2. nodrošināt daudzveidīgu iedzīvotāju un jaunatnes fiziskās attīstības iespēju piedāvājumu, racionālu brīvā laika izmantošanu;

- 8.3. nodrošināt kvalitatīvu un normatīvajiem aktiem atbilstošu pašvaldības sporta infrastruktūras, kas nodota tās lietošanā, apsaimniekošanu un uzturēšanu;
 - 8.4. attīstīt sporta infrastruktūru un veicināt tās daudzveidību pašvaldības administratīvajā teritorijā.
9. Sporta centra funkcijas un uzdevumi:
- 9.1. realizēt funkcijas veselības veicināšanas un sporta jomā, īstenot valsts un pašvaldības sporta politiku;
 - 9.2. piedalīties sporta darba plānošanā pašvaldības administratīvajā teritorijā, kā arī piedalīties sporta attīstības stratēģijas un citu plānošanas dokumentu izstrādē. Realizēt stratēģijas izpildi attiecībā uz tā kompetencē noteiktajiem uzdevumiem;
 - 9.3. sadarboties ar citām pašvaldības institūcijām Ķekavas novada sporta dzīves attīstībā un veselīga dzīvesveida organizēšanā;
 - 9.4. plānot, organizēt, vadīt un popularizēt sporta sacensības un pasākumus apstiprinātā budžeta ietvaros;
 - 9.5. nodrošināt licencēto interešu izglītības sporta programmu realizāciju;
 - 9.6. organizēt Ķekavas novada sporta organizāciju, sporta komandu un sporta veidu pārstāvju piedalīšanos pašvaldības rīkotajos, reģionālajos, sporta organizāciju, valsts un starptautiskajos sporta pasākumos;
 - 9.7. iekļauties Latvijas sporta organizāciju apritē;
 - 9.8. nodrošināt lietošanā nodotā nekustamā īpašuma un iekārtu, inventāra racionālu un lietderīgu izmantošanu. Veicināt pašvaldības sporta infrastruktūras materiāli tehnisko nodrošinājumu;
 - 9.9. pieaicināt kvalificētus ekspertus, pedagogus un instruktorus Sporta centra uzdevumu veikšanā, kuru kvalifikācija atbilst Latvijas Republikā spēkā esošo normatīvo aktu prasībām;
 - 9.10. piedalīties dažādu investīciju projektu īstenošanā savas kompetences ietvaros;
 - 9.11. sniegt organizatorisko un metodisko palīdzību sporta jautājumos pašvaldības institūcijām, sabiedriskajām sporta organizācijām un citām institūcijām;
 - 9.12. nodrošināt sezonālo veselības veicināšanas un sporta infrastruktūras izveidošanu un uzturēšanu;
 - 9.13. piedalīties projektu, tajā skaitā starptautisku, izstrādē papildus finansējuma piesaistei;
 - 9.14. atbilstoši pašvaldības domes apstiprinātiem publisko pakalpojumu izcenojumiem, iekasēt maksu par sniegtajiem pakalpojumiem;
 - 9.15. organizēt nometnes veselības veicināšanas un sporta jomā;
 - 9.16. organizēt lietošanā nodoto pašvaldības sporta telpu un sporta bāzu darbu un noslogojumu;
 - 9.17. izstrādāt un uzturēt aktuālu publisku kalendāru par lietošanā nodotās sporta

- infrastrukturā noslodzi veselības veicināšanas un sporta pasākumiem;
- 9.18. organizēt Ķekavas novada čempionātus, sporta sacensības un dažādus pasākumus veselības veicināšanas un sporta jomā lietošanā nodotajā sporta infrastruktūrā, kā arī organizēt un popularizēt veselīga dzīves veida aktivitātes;
 - 9.19. izstrādāt normatīvos aktus un citus dokumentus atbilstoši kompetencei sporta un veselīga dzīvesveida jomā;
 - 9.20. radīt optimālus apstākļus bērnu un jauniešu aktīvai brīvā laika un atpūtas organizēšanai, kuras mērķis ir interešu, talantu un spēju atklāšana un izkopšana.
10. Sporta centra tiesības:
- 10.1. piedalīties ar Sporta centra kompetenci saistīto jautājumu risināšanā pašvaldībā, valsts un citu pašvaldību institūcijās un organizācijās;
 - 10.2. pieprasīt un saņemt no valsts un pašvaldību institūcijām, fiziskām un juridiskām personām informāciju, kas nepieciešama Sporta centra kompetencē esošo jautājumu risināšanai;
 - 10.3. iesniegt priekšlikumus par Sporta centra attīstības jautājumiem;
 - 10.4. sniegt maksas pakalpojumus saskaņā ar pašvaldības domes apstiprinātu maksas pakalpojumu cenrādi. Iegūtos līdzekļus izmantot Sporta centra funkciju izpildei;
 - 10.5. piedalīties semināros, projektos, pieredzes apmaiņas braucienos, sporta sacensībās, kā arī citos kvalifikācijas paaugstināšanas pasākumos.

III. Sporta centra struktūra un darba organizācija

11. Sporta centra darbu vada un organizē Sporta centra vadītājs (turpmāk – vadītājs), nodrošinot tā darbības nepārtrauktību, lietderību un tiesiskumu.
12. Vadītājs:
 - 12.1. plāno, vada, organizē un kontrolē Sporta centra darbību profesionāli augstvērtīgā līmenī, ir personīgi atbildīgs par tā darbību un noteikto uzdevumu izpildi, realizējot tā funkcijas un uzdevumus;
 - 12.2. izstrādā Sporta centra gada darbības plānu un budžeta projektu, nodrošina šo dokumentu virzību un izpildi;
 - 12.3. atbilstoši kompetencei, piedalās un nodrošina pašvaldības attīstības stratēģijas veselības veicināšanas un sporta jomā, izstrādē un izpildē;
 - 12.4. rīkojas ar finanšu resursiem saskaņā ar apstiprināto budžetu, nodrošina materiālo vērtību saglabāšanu un finanšu racionālu un tiesisku izmantošanu;
 - 12.5. iesniedz pārskatus pašvaldības izpilddirektoram par Sporta centra darbu;
 - 12.6. pieņem darbā un atlaiž no darba Sporta centra darbiniekus, atbilstoši pašvaldības izpilddirektora saskaņotajam amatu sarakstam, nosaka darbinieku amata pienākumus, kompetenci un atbildību;
 - 12.7. nodrošina, ka organizatoriski un strukturāli ir noteikti atbildīgie par sporta un veselības veicināšanu visā Ķekavas novada teritorijā;

- 12.8. organizē un nodrošina lietvedības, budžeta izpildi, personāla un statistikas uzskaiti, saskaņā ar normatīvajos aktos noteikto;
 - 12.9. nodrošina sporta, aktīvās atpūtas un veselības veicināšanas pasākumus;
 - 12.10. veicina pašvaldības tēla atpazīstamību sporta, aktīvās atpūtas un veselības veicināšanas jomā;
 - 12.11. izdod rīkojumus un dod norādījumus Sporta centra darbiniekiem;
 - 12.12. nodrošina lietošanā nodotās sporta infrastruktūras kvalitatīvu un normatīvajiem aktiem atbilstošu apsaimniekošanu un uzturēšanu;
 - 12.13. piedalās ikgadējā sporta, aktīvās atpūtas un veselības veicināšanas jomas investīciju plāna izstrādāšanā, piedalās arī citu Ķekavas novada plānošanas dokumentu izstrādē sporta, aktīvās atpūtas un veselības veicināšanas jomā;
 - 12.14. atbilstoši savai kompetencei, pieņem lēmumus, izdod rīkojumus un iekšējus normatīvus aktus par Sporta centra darbības jautājumiem;
 - 12.15. pašvaldības vārdā ir tiesīgs slēgt ar juridiskām un fiziskām personām līgumus par dažādu Sporta centram nepieciešamo darbu veikšanu, deleģētiem jautājumiem un citiem pakalpojumiem apstiprinātā budžeta ietvaros;
 - 12.16. pārstāv Sporta centra intereses attiecībās ar valsts un pašvaldību institūcijām, juridiskām un fiziskām personām;
 - 12.17. nodrošina iekšējās kārtības, darba aizsardzības, drošības tehnikas, ugunsdrošības noteikumu ievērošanu;
 - 12.18. nodrošina fizisko personu datu aizsardzību Sporta centrā, atbilstoši normatīvo aktu prasībām;
 - 12.19. atbild par Sporta centra darbinieku kvalifikācijas celšanu, motivāciju, izaugsmi, nodrošina darbinieku darba izpildes rezultātu ikgadēju novērtēšanu;
 - 12.20. uztur sporta un veselības veicināšanas jomas informācijas apriti starp pašvaldības sporta un izglītības institūcijām.
 - 12.21. veic citus pienākumus, atbilstoši amata aprakstam un citiem spēkā esošiem normatīvajiem aktiem.
13. Vadītājs ir tieši pakļauts izpilddirektoram.
 14. Balstoties uz atklāta konkursa rezultātiem, vadītāju ieceļ amatā un atbrīvo no amata pašvaldības dome. Darba līgumu ar vadītāju slēdz izpilddirektors.
 15. Sporta centra vadītāju viņa prombūtnes laikā aizvieto ar izpilddirektora rīkojumu noteikts Sporta centra darbinieks.
 16. Sporta centra sastāvā, kā struktūrvienības, ir iekļauts Ķekavas sporta klubs, Baldones sporta komplekss un Baložu sporta iniciatīvu centrs.
 17. Sporta centra darbības nodrošināšanai saistītās grāmatvedības, personāla vadības un iepirkumu funkcijas tiek īstenotas centralizēti un to nodrošina pašvaldības iestāde "Ķekavas novada centrālā administrācija".

IV. Sporta centra manta un finansēšana

18. Sporta centru finansē no pašvaldības budžeta līdzekļiem, īpašiem mērķiem iezīmētiem ieņēmumiem, kā arī no pašu ieņēmumiem par Sporta centra sniegtajiem maksas pakalpojumiem, ar projektiem piesaistītiem līdzekļiem, no ziedojumiem, dāvinājumiem un ārvalstu finansiālās palīdzības līdzekļiem.

V. Sporta centra darbības tiesiskuma nodrošināšana un darbības pārskati

19. Lai kontrolētu Sporta centra darbības lietderību un tiesiskumu, Sporta centrā tiek veikti finanšu, vadības, izpildes novērtējuma un citu veidu iekšējie auditi un revīzijas, sagatavoti audita un revīzijas pārskati.

20. Sporta centra izdotos administratīvos aktus vai faktisko rīcību privātpersona var apstrīdēt, iesniedzot attiecīgu iesniegumu pašvaldībā (Gaismas iela 19, k-9-1. Ķekava, Ķekavas novads, LV-2123) viena mēneša laikā no administratīvā akta spēkā stāšanās vai faktiskās rīcības izdarīšanas brīža.

VI. Noslēguma jautājumi

21. Nolikums stājas spēkā 2024.gada 1.janvārī.

22. Ar šī nolikuma spēkā stāšanos spēku zaudē pašvaldības iestādes "Baldones Sporta komplekss" nolikums (apstiprināts ar pašvaldības domes 2022.gada 2.februāra sēdes lēmumu Nr.29 (Protokols Nr.5)).



ĶEKAVAS NOVADA DOME

Gaismas iela 19 k-9 -1, Ķekava, Ķekavas novads, LV-2123,
tālrunis 8488, 29467749; e-pasts: novads@kekava.lv

PROJEKTS

SĒDES PROTOKOLA PIELIKUMS

2023.gada 8.novembris

protokols Nr. .

LĒMUMS Nr. .

Par dalību un līguma parakstīšanu Erasmus+ programmas projektā Nr.2023-1-FI01-KA210-SCH-000157089 “Mācības dabā”

Izskatot finansējuma saņemšanas iespējas Erasmus+ programmas projekta “Mācības dabā” (“*Learning in Nature*”) ietvaros, **konstatēts:**

1. Erasmus+ programmas projekts Nr.2023-1-FI01-KA210-SCH-000157089 “Mācības dabā” (“*Learning in Nature*”) ir apstiprināts Somijas Nacionālajā aģentūrā (FI01);
2. projekta vadošais partneris ir Oulu Šteintera skola (Somija), projekta partneri: Gorgopotamos pamatskola (Grieķija), Ģenerāļa Serpa Pinto skola (Portugāle) un Pļavniekkalna sākumskola (Latvija);
3. projekta mērķis ir palielināt āra mācību aktivitātes, veicinot ilgtspējīgu dzīvesveidu un izglītības kvalitāti, kā arī stiprināt skolotāju profesionālās prasmes. Plānotās aktivitātes: 12 skolēnu un 6 skolotāju mobilitātes;
4. projektā plānotais kopējais finansējums ir EUR 60 000, Ķekavas novada pašvaldības iestādei “Pļavniekkalna sākumskola” paredzētais finansējums ir EUR 14 456,00, no kuriem Erasmus+ programmas līdzfinansējums ir 100%;
5. projekta 1.avansa maksājums ir EUR 8 673,60 apmērā, t.i., 60% no piešķirtā finansējuma, 2. avansa maksājums EUR 2 891,20 EUR apmērā, t.i., 20%, savukārt atlikušais maksājums 20% apmērā – EUR 2 891,20, tiek veikts pēc projekta noslēguma atskaites izvērtēšanas. Ķekavas novada pašvaldības priekšfinansējums 20% apmērā – EUR 2 891,20 nepieciešams 2025.gadā, kas tiks atgriezts pēc projekta noslēguma atskaites izvērtēšanas;
6. 2023.gadā projekta īstenošanai tiks piešķirts finansējums EUR 8 673,60 apmērā, 2024.gadā – EUR 2 891,20 (Erasmus+ programmas finansējums), un 2025.gadā – EUR 2 891,20 (Ķekavas novada pašvaldības priekšfinansējums).

Pamatojoties uz:

- Pašvaldību likuma 10.panta pirmās daļas pirmo teikumu un 17.punktu,
- kā arī, ņemot vērā Ķekavas novada domes Izglītības, kultūras un sporta komitejas 2023.gada 1.novembra un Finanšu komitejas 2023.gada 2.novembra sēžu atzinumus,

Atklāti balsojot

ar () balsīm “Par” (), “Pret” – (), “Atturas” – (),

Ķekavas novada dome NOLEMJ:

1. Atbalstīt Erasmus+ programmas projekta Nr.2023-1-FI01-KA210-SCH-000157089 “Mācības dabā” (“*Learning in Nature*”) īstenošanu Pļavniekkalna sākumskolā.

***ŠIS DOKUMENTS IR ELEKTRONISKI PARAKSTĪTS AR DROŠU ELEKTRONISKO PARAKSTU UN SATUR LAIKA ZĪMOGU.**

2. Paredzēt Ķekavas novada pašvaldības 2025.gada budžetā līdzekļus EUR 2 891,20 apmērā Erasmus+ programmas projekta Nr.2023-1-FI01-KA210-SCH-000157089 “Mācības dabā” (*“Learning in Nature”*) priekšfinansējumam, kas tiek atgriezti pēc projekta noslēguma atskaites izvērtēšanas.
3. Pilnvarot Ķekavas novada pašvaldības iestādes “Pļavniekkalna sākumskola” direktoru parakstīt līgumu par Erasmus+ programmas projekta Nr.2023-1-FI01-KA210-SCH-000157089 “Mācības dabā” (*“Learning in Nature”*) īstenošanu Pļavniekkalna sākumskolā.
4. Šis lēmums stājas spēkā ar tā pieņemšanas brīdi.

Sēdes vadītājs: (*PARAKSTS) Juris Žilko

SĒDES PROTOKOLA PIELIKUMS

2023.gada __._____

protokols Nr. __.

LĒMUMS Nr. __.**Par Ziemassvētku rotājumu konkursa „Uzmirdzi Ķekavas novadā” nolikuma un tāmes apstiprināšanu**

Izskatot jautājumu par Ziemassvētku rotājumu konkursa „Uzmirdzi Ķekavas novadā” nolikuma apstiprināšanu, konstatēts:

1. Ķekavas novada Attīstības programmas 2021.-2027.gadam viens no mērķiem ir Pārvaldība un komunikācija – mūsdienīga pašvaldības pārvaldība sadarbībā ar novada iedzīvotājiem (SM4), kur viena no prioritātēm – Publiskā ārtelpa un tās attīstība (Ilgtermiņa attīstības prioritāte 1; vidēja termiņa prioritāte 1);
2. viens no veidiem, kā iesaistīt sabiedrību vides jautājumos, piemēram, labiekārtojot vidi, ir motivējoša konkursa rīkošana, piešķirot balvas labākajiem vides objektiem Ķekavas novada administratīvajā teritorijā.

Pamatojoties uz:

- Pašvaldību likuma 4.panta pirmās daļas 2. un 5.punktu, 5.panta pirmo daļu un 10.panta pirmās daļas 19.punktu,
- kā arī, ņemot vērā Ķekavas novada domes Izglītības, kultūras un sporta komitejas 2023.gada 1.novembra sēdes un Finanšu komitejas 2023.gada 2.novembra sēdes atzinumus,

Atklāti balsojot

ar ____ balsīm „Par” (Deputātu uzvārdi),
„Pret” – ____, „Atturas” – ____

Ķekavas novada dome NOLEMJ:

1. Apstiprināt Ziemassvētku rotājumu konkursa „Uzmirdzi Ķekavas novadā” nolikumu (1.pielikums).
2. Apstiprināt Ziemassvētku rotājumu konkursa „Uzmirdzi Ķekavas novadā” tāmi (2.pielikums).
3. Šis lēmums stājas spēkā ar tā pieņemšanas brīdi.

Pielikumā:

- nolikuma projekts;
- tāme.

Sēdes vadītājs

(PARAKSTS*)

J.Žilko

Ziemassvētku rotājumu konkursa “Uzmirdzi Ķekavas novadā” NOLIKUMS

1. Mērķis

- 1.1.Noteikt labākos Ziemassvētku rotājumu konkursam “Uzmirdzi Ķekavas novadā” (turpmāk – konkurss) pieteiktos nekustamo īpašumu rotājumus.
- 1.2.Veicināt sabiedrības iesaisti Ziemassvētku noskaņas radīšanai Ķekavas novadā.
- 1.3.Uzlabot Ķekavas novada ainavu estētisko kvalitāti.

2. Organizatori

- 2.1.Konkursu organizē Ķekavas novada pašvaldība, NMR kods 90000048491, juridiskā adrese: Gaismas iela 19 k-9-1, Ķekava, Ķekavas novads, LV-2123 (turpmāk – pašvaldība).
- 2.2.Lēmumu par konkursa nolikuma apstiprināšanu pieņem pašvaldības dome.
- 2.3.Konkursa norisi organizē pašvaldības izpilddirektors.

3. Vērtēšanas komisija

- 3.1.Konkursa vērtēšanas komisiju (turpmāk – komisija) apstiprina pašvaldības izpilddirektors.
- 3.2.Konkursa uzvarētājus, izņemot nomināciju “Iedzīvotāju simpātija”, atbilstoši nolikuma 6.punktam nosaka komisija.
- 3.3.Komisijas vērtējumu fiksē protokolā.

4. Vērtējamie objekti un dalībnieki

- 4.1.Konkursam var pieteikt atbilstoši Ziemassvētku tematikai rotātus nekustamos īpašumus (turpmāk – objekti), kas atrodas Ķekavas novada administratīvajā teritorijā un atbilst kādai no nolikuma 6.1. punktā noteiktajām objektu vērtēšanas kategorijām.
- 4.2.Konkursa dalībnieks (turpmāk – dalībnieks) ir fiziska vai juridiska persona, kas ir:
 - pieteiktā objekta īpašnieks, faktiskais valdītājs, vai tā pilnvarotā persona (turpmāk – īpašnieks);
 - pieteiktā objekta noformējuma autors (turpmāk – dekorētājs), bet tādā gadījumā, objekta pieteikšana un nolikumā paredzētā konkursa norises kārtība ir jāsaskaņo ar attiecīgā objekta īpašnieku, un saskaņojumu jāapliecina rakstiski vai veicot atzīmi pieteikuma veidlapā.
- 4.3.Ja pieteiktais objekts ietver sevī vairāku īpašumu kopumu (piem., daudzdzīvokļu mājas kāpņu telpas rotājumi, ko veidojuši vairāku dzīvokļu iemītnieki, vai ielas noformējums, ko veido vairāku piegulošo izrotāto māju iedzīvotāju grupa, u.tml.), kā

dalībnieks norādāms viens īpašnieks vai dekorētājs, kas ir savstarpēji izvirzīts visa īpašumu kopuma pārstāvis.

4.4. Uz dalībnieka vārda/nosaukuma jābūt atvērtam norēķinu kontam, uz kuru, naudas balvas iegūšanas gadījumā, attiecīgā summa tiks pārskaitīta.

4.5. Pašvaldības institūcijas ir aicinātas pieteikt dalību konkursā, lai iedvesmotu novada iedzīvotājus ar savu labo piemēru, taču tās netiks vērtētas un nepretendēs uz godalgotajām vietām.

4.6. Konkursa dalībnieks piekrīt:

- uzturēt izveidoto objekta noformējumu pilnā apmērā līdz 2024.gada 7.janvārim;
- savu personas datu apstrādei un saskaņā ar Fizisko personu datu aizsardzības likumu tam, ka viņa personas dati var tikt izmantoti publicitātei saistībā ar konkursa norisi pašvaldības informācijas kanālos;
- fotogrāfiju, videomateriālu un apraksta, kas saistīti ar konkursam pieteikto objektu, publicēšanai pašvaldības informācijas kanālos;
- objekta atrašanās vietas publicēšanai kartē un neliedz ikvienam interesentam, nepārkāpjot privātīpašuma robežas, aplūkot objektu klātienē.

5. Konkursa izsludināšana un pieteikumu iesniegšanas kārtība

5.1. Konkurss tiek izsludināts 2023.gada novembra beigās vai decembra sākumā, publicējot paziņojumu pašvaldības informācijas kanālos – tīmekļa vietnē www.kekavasnovads.lv, pašvaldības sociālo tīklu lapās, pašvaldības informatīvajā izdevumā "Ķekavas Novads" u.c.

5.2. Pieteikt konkursam objektu neatkarīgi no tā piederības var jebkura fiziska vai juridiska persona.

5.3. Gadījumā, ja objekta pieteicējs ir ar objektu nesaistīta persona, pašvaldība noskaidro, vai pieteiktā objekta īpašnieks piekrīt kļūt par konkursa dalībnieku saskaņā ar konkursa nolikumu.

5.4. Dalības pieteikums konkursam (turpmāk - pieteikums) jānoformē rakstiski, izmantojot konkursa pieteikuma veidlapu ([1. pielikums](#)) vai brīvā tekstā, bet iekļaujot visu pieteikuma veidlapā norādīto informāciju.

5.5. Pieteikumus iesniedz pašvaldībā, kādā no šiem veidiem:

- nogādā kādā no pašvaldības Klientu apkalpošanas centriem – Ķekavā, pašvaldības administrācijas ēkā, Gaismas ielā 19 k-9-1; Baložos, Baložu pilsētas pārvaldes ēkā, Uzvaras prospektā 1A; Daugmalē, Daugmales pagasta pārvaldes ēkā "Salnas"; Baldonē, Baldones pilsētas pārvaldes ēkā, Pārupes ielā 3.
- nosūta elektroniski uz pašvaldības e-pasta adresi novads@kekava.lv

5.6. Dalību konkursam var pieteikt no tā izsludināšanas brīža **līdz 2023.gada 19.decembra plkst. 12.00.**

5.7. Ja pieteikums tiek iesniegts pēc nolikuma 5.6.punktā noteiktā termiņa, pieteiktais objekts nevar pretendēt uz vērtēšanas kategoriju godalgotajām vietām, bet saglabā iespēju piedalīties skatītāju simpātijas balsojumā un/vai saņemt komisijas atzinības balvu.

***ŠIS DOKUMENTS IR ELEKTRONISKI PARAKSTĪTS AR DROŠU ELEKTRONISKO PARAKSTU UN SATUR LAIKA ZĪMOGU.**

5.8. Pieteikumā jānorāda:

- pieteiktā objekta nosaukums un adrese;
- informācija par pieteicēju;
- dalībnieka vai pieteicēja vārds, uzvārds (fiziskai personai) vai nosaukums (juridiskai personai);
- dalībnieka vai pieteicēja kontaktinformācija;
- vērtēšanas kategorija (katru objektu drīkst pieteikt tikai vienai vērtēšanas kategorijai);
- rotājumu eksponēšanai paredzētais diennakts laiks (vērtēšanas komisija apmeklē un vērtē objektu diennakts tumšajā vai gaišajā laikā atkarībā no pieteikumā norādītā);
- īss apraksts, piemēram, kādēļ izvēlēti šādi rotājumi, kas pamudināja piedalīties, no kā mākslinieks iedvesmojies, kompozīcijas nosaukums u.tml. Apraksts nav obligāts.

5.9. Kategorijas “Daudzdzīvokļu dzīvojamo māju balkoni un lodžijas” dalībniekiem jāiesūta dzīvokļa atrašanās shēma, vai cita veida grafisks materiāls, kas ļautu komisijai nekļūdīgi identificēt pieteikto objektu (nesajaukt ar citiem ēkā izrotātiem balkoniem vai lodžijām).

5.8. Dalībnieki ir aicināti iesniegt 1 (vienu) fotogrāfiju ar izrotāto objektu, kura tiks izmantota nominācijas “Iedzīvotāju simpātija” interneta balsojumam nepieciešamā vizuālā materiāla izveidei. Kategorijas “Daudzdzīvokļu dzīvojamo māju balkoni un lodžijas” dalībnieki aicināti iesniegt fotogrāfiju ar rotāto objektu, kas uzņemta no skatupunkta, kas vislabāk ļauj novērtēt rotājumus tuvumā. Fotogrāfiju sūtīt elektroniski uz pašvaldības e-pasta adresi novads@kekava.lv

6. Objektu vērtēšana

6.1. Pieteiktie objekti tiek vērtēti šādās kategorijās:

- individuālās dzīvojamās mājas un to pagalmi;
- daudzdzīvokļu dzīvojamo māju balkoni, lodžijas un logi;
- uzņēmumu vai sabiedrisko iestāžu ēkas un to piegulošās teritorijas;
- uzņēmumu vai sabiedrisko iestāžu logi un skatlogi;
- Ziemassvētku egle (*kategorijai var pieteikt objektā augošas vai uzstādītas, izrotātas egles ar augstumu vismaz 2,7m*).

6.2. Visu kategoriju objekti var pretendēt uz šādām papildu nominācijām:

6.2.1. komisijas papildu nominācija, ko var piešķirt vienam vai vairākiem objektiem, kas vispārējā vērtējumā nav ieguvuši kādu no godalgotajām vietām, bet, neskatoties uz to, citu objektu vidū īpaši izceļas ar neparastiem rotāšanas risinājumiem, nestandarta rotājumiem, vai dekoru izveidē ieguldīto darbu un rotāšanai patērēto laiku;

6.2.2. papildu nominācija “Iedzīvotāju simpātija”, uz kuru var pretendēt jebkurš pieteiktais objekts, tai skaitā objekti, kas nepretendē uz godalgotajām vietām (pašvaldības iestāžu vai struktūrvienību rotātie objekti vai objekti ar nokavētu pieteikumu iesniegšanas termiņu).

6.3. Objektu vērtēšana notiek 2024. gada janvāra sākumā.

***ŠIS DOKUMENTS IR ELEKTRONISKI PARAKSTĪTS AR DROŠU ELEKTRONISKO PARAKSTU UN SATUR LAIKA ZĪMOGU.**

- 6.4. Objektos eksponētie rotājumi tiek vērtēti tādā apmērā, kādā tie ir redzami atrodoties publiskajā ārtelpā.
- 6.5. Komisija objektus apmeklē diennakts gaišajā vai tumšajā laikā atkarībā no pieteikumā norādītā rotājumu eksponēšanai paredzētā diennakts laika.
- 6.6. Komisijas locekļu pienākums ir apmeklēt un novērtēt visus konkursam pieteiktos objektus.
- 6.7. Katrs komisijas loceklis aizpilda objektu vērtēšanas lapu (2.pielikums), kurā uzskaitīti 8 vērtēšanas kritēriji. Katru kritēriju vērtē pēc 10 punktu skalas, kur "0" ir vislielākais vērtējums, bet "10" ir vislabākais vērtējums. Visu kritēriju punktu summa veido objekta vērtējumu. Viena vērtēšanas komisijas locekļa vienam objektam piešķirtais maksimālais vērtējums var būt 80 punkti.
- 6.8. Par labākajiem katrā kategorijā tiek atzīti tie objekti, kas, saskaitot visu komisijas locekļu konkrētajam objektam piešķirtos punktus, ir ieguvuši visvairāk punktus.
- 6.9. Komisijas papildu nominācijas ieguvēju/-us nosaka komisijas locekļi savstarpēji vienojoties.
- 6.10. Nominācijas "Iedzīvotāju simpātija" uzvarētājs tiek noteikts interneta balsojumā.
- 6.11. Komisijai ir tiesības:
- 6.11.1. nepiešķirt 1., 2. vai 3. vietu, ja konkrētajā kategorijā izvērtētie objekti saņēmuši zemu novērtējumu;
 - 6.11.2. vienāda vērtējuma gadījumā lemt par dalītas 1., 2. vai 3. vietas piešķiršanu. Dalītas 1. vai 2. vietas piešķiršanas gadījumā, 3.vietu var nepiešķirt;
 - 6.11.3. lemt par citādāku naudas balvu sadalījumu, ja kādā kategorijā tiek piešķirtas dalītas 1., 2. vai 3. vieta;
 - 6.11.4. apvienot vērtēšanas kategorijas, ja kādā no kategorijām ir pieteikts mazs objektu skaits;
 - 6.11.5. pārvirzīt objektu uz atbilstošāku kategoriju, ja objekts pēc satura, mēroga un citām pazīmēm, nav atbilstošs dalībnieka pieteiktajai kategorijai;
 - 6.11.6. neizvirzīt un neapbalvot komisijas papildus nominācijas, ja, savstarpēji vienojoties, tiek nolemts, ka nav atbilstošu pretendentu.

7. Dalībnieku apbalvošana

- 7.1. Konkursa uzvarētāju paziņošana notiek publicējot paziņojumu pašvaldības informācijas kanālos, kā arī par to informējot uzvarētājus personīgi.
- 7.2. Kopējais konkursa balvu fonds ir EUR 2030.00, kuru veido pašvaldības budžeta līdzekļi.
- 7.3. Katrā vērtēšanas kategorijā tiek apbalvoti dalībnieki, kuru pieteiktie objekti ieguvuši vislielāko punktu skaitu, ja vien komisija, atbilstoši nolikuma 6.11.punktam, nav lēmusi citādāk:
- 1. vietas ieguvēji saņem naudas balvu EUR 160.00, pirms nodokļu nomaksas;
 - 2. vietas ieguvēji saņem naudas balvu EUR 120.00, pirms nodokļu nomaksas;
 - 3. vietas ieguvēji saņem naudas balvu EUR 80.00, pirms nodokļu nomaksas.
- 7.4. Papildu nomināciju uzvarētāji tiek apbalvoti ar šādām balvām:
- komisijas papildu nominācijas uzvarētājs/-i, ja tādi tiek noteikti, saņem naudas balvu EUR 50.00, pirms nodokļu nomaksas;

***ŠIS DOKUMENTS IR ELEKTRONISKI PARAKSTĪTS AR DROŠU ELEKTRONISKO PARAKSTU UN SATUR LAIKA ZĪMOGU.**

- papildu nominācijas “Iedzīvotāju simpātija” uzvarētājs saņem pārsteiguma balvu.
- 7.5. Attiecīgo naudas balvu pašvaldība pārskaita uz apbalvotā dalībnieka norēķinu kontu, pirms tam veicot nodokļu nomaksu.
- 7.6. Ja apbalvotais objekts ietver sevī vairāku īpašumu kopumu, balva tiek nodota pieteikumā norādītajam dalībniekam, kas ir savstarpēji izvirzīts visa īpašumu kopuma pārstāvis un ir atbildīgs par balvas tālāku sadali starp pārējiem īpašniekiem vai noformējuma autoriem.

Sēdes vadītājs: (PARAKSTS*)

J.Žilko

1.pielikums
Ziemassvētku rotājumu konkursa
“Uzmirdzi Ķekavas novadā” nolikumam

Ziemassvētku rotājumu konkursa “UZMIRDZI ĶEKAVAS NOVADĀ” PIETEIKUMS				
Pieteiktā objekta nosaukums un adrese				
Informācija par pieteicēju <input type="checkbox"/> Esmu pieteiktā objekta īpašnieks (īpašnieks, faktiskais valdītājs, vai tā pilnvarotā persona). <input type="checkbox"/> Esmu pieteiktā objekta dekorētājs (noformējuma autors) un apliecinu, ka dalība konkursā ir saskaņota ar īpašnieku. <input type="checkbox"/> Esmu ar pieteikto objektu nesaistīta persona.				
Atzīmēt, ja dalībnieks pārstāv vairāku izrotātu īpašumu kopumu atbilstoši nolikuma 4.3.punktam. <input type="checkbox"/> Apliecinu, ka esmu savstarpēji izvirzīts visa pieteiktā īpašumu kopuma pārstāvis.				
Dalībnieka vai pieteicēja vārds, uzvārds /nosaukums				
Dalībnieka vai pieteicēja tālrunis, e-pasta adrese				
Kategorija (vajadzīgo iezīmēt) <i>katru objektu drīkst pieteikt tikai vienai vērtēšanas kategorijai</i>				
Individuālās dzīvojamās mājas un to pagalmi <input type="checkbox"/>	Daudzdzīvokļu dzīvojamo māju balkoni, lodžijas un logi <input type="checkbox"/>	Uzņēmumi vai sabiedriskas iestādes un to piegulošās teritorijas <input type="checkbox"/>	Uzņēmumu vai sabiedrisku iestāžu logi un skatlogi <input type="checkbox"/>	Ziemassvētku egle (ar augstumu 2,7m vai vairāk) <input type="checkbox"/>
Rotājumu eksponēšanai paredzētais diennakts laiks (vajadzīgo iezīmēt)				
diennakts gaišais laiks <input type="checkbox"/>		diennakts tumšais laiks <input type="checkbox"/>		
Apraksts:				

Sēdes vadītājs: (PARAKSTS*)

J.Žilko

***ŠIS DOKUMENTS IR ELEKTRONISKI PARAKSTĪTS AR DROŠU ELEKTRONISKO PARAKSTU UN SATUR LAIKA ZĪMOGU.**

2.pielikums

Ziemassvētku rotājumu konkursa
“Uzmirdzi Ķekavas novadā” nolikumam

Ziemassvētku rotājumu konkursa “UZMIRDZI ĶEKAVAS NOVADĀ” Objekta vērtēšanas lapa

Objekta nosaukums, adrese: _____

Vērtēšanas komisijas loceklis: _____

VĒRTĒŠANAS KRITĒRIJI	PUNKTI* no 0 līdz 10
Atbilstība tematikai Noformējums piemērotība Ziemassvētkiem, Ziemas saulgriežu laikam	
Noformējuma redzamība Rotājumu redzamība no publiski pieejamās ārtelpas	
Mākslinieciskā kvalitāte Izteiksmība, mākslinieciskās idejas uztveramība, noformējuma kompozīcija	
Stila vienotība Noformējuma elementu savstarpējā saderība ar arhitektūru un apkārtējo vidi, vienota krāsu gamma, saskaņoti materiāli	
Atbilstība mērogam Rotājumu kvantitāte un izmērs attiecībā pret ēku un pieguļošo teritoriju	
Oriģinalitāte Neparasti rotāšanas risinājumi, nestandarta rotājumi, pašrocīgi veidoti rotājumi	
Novitāte Jaunradītas vērtības, kompozīcijas un idejas	
Rotātā objekta sakārtotība un piemērotība noformējuma izvietošanai. Ēkas fasādes un pieguļošās teritorijas sakoptība	
KOPĀ:	

*Katra kritēriju vērtē pēc 10 punktu skalas, kur “0” ir vissliktākais vērtējums, bet “10” ir vislabākais vērtējums.

Sēdes vadītājs: (PARAKSTS*)

J.Žilko

***ŠIS DOKUMENTS IR ELEKTRONISKI PARAKSTĪTS AR
DROŠU ELEKTRONISKO PARAKSTU UN SATUR LAIKA ZĪMOGU.**

TĀME

2023.gada rotājumu konkursam "Uzmirdzi Ķekavas novadā"

Kopējais plānotais budžets – 3850,00 euro, t.sk. 500,00 euro paredzēti no 2023.g. budžeta; 3350,00 euro paredzēti no 2024.g. budžeta

Nr. p.k.	Prece vai pakalpojums	Daudzums	Vienības izmaksas, EUR	Kopējā summa uz visu apjomu, EUR	Finansējuma avots	Gads, budžets
1.	BALVAS					
1.1.	1. vieta visām vērtēšanas kategorijām (naudas balva)	5	160,00	800,00	Iidzekļi no pašvaldības budžeta	2024.gads
1.2.	2. vieta visām vērtēšanas kategorijām (naudas balva)	5	120,00	600,00		
1.3.	3. vieta visām vērtēšanas kategorijām (naudas balva)	5	80,00	400,00		
1.4.	Papildu nominācija (naudas balva)	3	50,00	150,00		
1.5.	Papildu nominācija "Iedzīvotāju simpātija" (dāvanas iegāde)	1	80,00	80,00		
			Par balvām kopā	2030,00		
2.	DĀVANAS					
2.1.	Tematiskas pateicības dāvanas konkursa dalībniekiem	50		500,00	Iidzekļi no pašvaldības budžeta	2023.gads
	Tematiskas pateicības dāvanas konkursa dalībniekiem	50		1200,00		2024.gads
2.2.	Foto rāmji	20		70,00		
2.3.	Dāvanu maisiņi	50		50,00		
			Par dāvanām kopā	1820,00		
			KOPĀ:	3850,00		

Tāmes sagatavotājs:

_____ ainavu plānotāja L.Muceniece

Sēdes vadītājs:

(*PARAKSTS)

J.Žilko



ĶEKAVAS NOVADA DOME

Gaismas iela 19 k-9-1, Ķekava, Ķekavas novads, LV-2123,
tālrunis 67935803, e-pasts: novads@kekava.lv

SĒDES PROTOKOLA PIELIKUMS

2023.gada 8.novembris

protokols Nr.

LĒMUMS Nr. .

Par dalību projektā “Jaunatnes vadīts ceļš no nulles par varoni: ilgtspējīga klimata pārmaiņu attīstība” (“*YouthZero2Hero*”)

Izskatot finansējuma saņemšanas iespējas Eiropas Savienības programmas “Pilsoņi, vienlīdzība, tiesības un vērtības” (CERV) ietvaros, **konstatēts:**

1. programma “Pilsoņi, vienlīdzība, tiesības un vērtības” nodrošina finansējumu pilsoņu iesaistei, vienlīdzībai visiem un tiesību un ES vērtību īstenošanai. Programmā “Pilsoņi, vienlīdzība, tiesības un vērtības” ir apvienotas iepriekšējās programmas “Tiesības, vienlīdzība un pilsonība” un “Eiropa pilsoņiem”. Programma veicina apmaiņu starp dažādu valstu iedzīvotājiem, stiprina savstarpējo sapratni un iecietību un sniedz viņiem iespēju paplašināt redzesloku un attīstīt Eiropas piederības un identitātes izjūtu, izmantojot pašvaldību sadraudzību un pašvaldību tīklus;
2. ir apstiprināts Eiropas Savienības programmas “Pilsoņi, vienlīdzība, tiesības un vērtības” (CERV) – pašvaldību sadarbības tīkli projekts “Jaunatnes vadīts ceļš no nulles par varoni: ilgtspējīga klimata pārmaiņu attīstība” (*Youth Lead the Way from Zero to Hero: Sustainable Development for Climate Change, YouthZero2Hero*). Projekta partneri ir Relleu pašvaldība (Spānija) – vadošais projekta partneris, Ķekavas novada pašvaldība (Latvija), Messina pašvaldība (Itālija), Saugas Jauniešu centrs (Igaunija), Attīstības aģentūra “Sotla” (Slovēnija), Suceava pašvaldība (Rumānija), NVO “Youthfully Yours” (Slovākija), NVO “Sportsroom” (Bulgārija). Projekta ID numurs 101138223;
3. projekta mērķis ir dot iespēju jauniešiem kļūt par aktīviem un efektīviem līderiem ilgtspējības jomā un izveidot jauniešu līderu tīklu, kas var virzīt pārmaiņas un radīt ilgtspējīgāku nākotni. Projekta kopējais ilgums ir 24 mēneši no granta līguma parakstīšanas. Grantu līgums ir sagatavošanas procesā;
4. projektā plānotais kopējais finansējums ir EUR 161 220,00, no kuriem CERV programmas līdzfinansējums ir 100%. Atbilstoši programmas finansējuma nosacījumiem, projekta realizēšanai ir iespējams saņemt priekšfinansējumu 50% apmērā (finansējums attiecībā uz Ķekavas novada pašvaldību ir EUR 23 785,00);
5. no Eiropas Savienības programmas “Pilsoņi, vienlīdzība, tiesības un vērtības” līdzekļiem 2024. gadā projekta īstenošanai tiks piešķirts finansējums EUR 11 892,50, savukārt no Ķekavas novada pašvaldības 2024.gada budžeta līdzekļiem ir nepieciešams priekšfinansējums EUR 11 892,50 apmērā no Ķekavas novada pašvaldības budžeta līdzekļiem, kas tiek atgriezts pēc atlikušā finansējuma saņemšanas.

Pamatojoties uz

- Pašvaldību likuma 10.panta pirmās daļas pirmo teikumu un 17.punktu,
- kā arī, ņemot vērā Ķekavas novada domes Izglītības, kultūras un sporta komitejas 2023.gada 1.novembra un Finanšu komitejas 2023.gada 2.novembra sēžu atzinumus,

***ŠIS DOKUMENTS IR ELEKTRONISKI PARAKSTĪTS AR DROŠU ELEKTRONISKO PARAKSTU UN SATUR LAIKA ZĪMOGU.**

Atklāti balsojot

ar balsīm "Par" (), "Pret" – , "Atturas" – ,

Ķekavas novada dome NOLEMJ:

1. Atbalstīt projekta “Jaunatnes vadīts ceļš no nulles par varoni: ilgtspējīga klimata pārmaiņu attīstība” (*Youth Lead the Way from Zero to Hero: Sustainable Development for Climate Change, YouthZero2Hero*) realizēšanu.
2. Paredzēt Ķekavas novada pašvaldības 2024.gada budžetā līdzekļus EUR 11 892,50 apmērā projekta “Jaunatnes vadīts ceļš no nulles par varoni: ilgtspējīga klimata pārmaiņu attīstība” īstenošanai, kas, pēc minētā projekta pabeigšanas, tiks atgriezts no Eiropas Savienības programmas “Pilsoni, vienlīdzība, tiesības un vērtības” līdzekļiem.
3. Pilnvarot Ķekavas novada pašvaldības izpilddirektoru parakstīt projekta “Jaunatnes vadīts ceļš no nulles par varoni: ilgtspējīga klimata pārmaiņu attīstība” Deklarāciju par dalību projektā, granta līgumu un citu dokumentāciju, kas nepieciešama projekta realizēšanai.

Sēdes vadītājs: (PARAKSTS*) J.Žilko

SĒDES PROTOKOLA PIELIKUMS Nr. ____

2023.gada ____.

protokols Nr. ____

Lēmums Nr. ____

Par pārvaldes uzdevuma deleģēšanu privātpersonai un deleģēšanas līguma apstiprināšanu

Izskatot Ķekavas novada pašvaldības (turpmāk – pašvaldība) ieceri, slēgt pārvaldes uzdevuma deleģēšanas līgumu ar privātpersonu, par augstas detalizācijas topogrāfiskās informācijas (turpmāk – ADTI) datu bāzes uzturēšanu, **konstatēts:**

1. Ģeotelpiskās informācijas likuma 13.panta sestā daļa nosaka, ka pašvaldība, lai nodrošinātu savu funkciju un uzdevumu izpildi, par savu administratīvo teritoriju izveido un uztur ADTI datubāzi atbilstoši Ministru kabineta noteiktajai ADTI specifikācijai, veic iesniegtās informācijas pārbaudi un nodrošina datubāzes sadarbību ar centrālo datubāzi Ministru kabineta noteiktajā kārtībā. Pašvaldības dome nosaka ADTI iesniegšanas un pieņemšanas kārtību. Savukārt, panta septītā daļa nosaka, ka pašvaldībai ir tiesības deleģēt šā panta sestajā daļā minēto uzdevumu, slēdzot deleģējuma līgumu Valsts pārvaldes iekārtas likumā (turpmāk – VPIL) noteiktajā kārtībā;
2. VPIL 40.panta pirmā daļa nosaka, ka pašvaldība ar līgumu var deleģēt privātpersonai pārvaldes uzdevumu, ja privātpersona attiecīgo uzdevumu var veikt efektīvāk, savukārt 42.panta pirmā daļa nosaka, ka privātpersonai jābūt tiesīgai veikt attiecīgo pārvaldes uzdevumu, un, lemjot par pārvaldes uzdevuma deleģēšanu privātpersonai, ņem vērā tās pieredzi, reputāciju, resursus, personāla kvalifikāciju, kā arī citus kritērijus;
3. pašvaldības ADTI datubāzes uzturēšanu Baložu pilsētas, Ķekavas pilsētas, Daugmales pagasta un Ķekavas pagasta teritorijā, pamatojoties uz 2013.gada 29.novembra līgumu, veic sabiedrība ar ierobežotu atbildību "MĒRNIECĪBAS DATU CENTRS", Reģ. Nr. 40003831048 (turpmāk – SIA MDC), savukārt pašvaldības ADTI datubāzes uzturēšanu Baldones pilsētā un Baldones pagastā, pamatojoties uz 2018.gada 26.septembra līgumu, veic sabiedrība ar ierobežotu atbildību "Teilers", Reģ. Nr. 40003821552;
4. pašvaldība ir izvērtējusi, ka privātpersonas, kas specializējušās ADTI datu uzturēšanā, šo uzdevumu var veikt efektīvāk, jo tās pārvaldes uzdevumu var izpildīt ar mazākiem izdevumiem (resursiem), ar mazāku administratīvo slogu un labākiem rezultātiem (ātrāk un kvalitatīvāk). Pašvaldībai nav jānodarbina savi cilvēkresursi, jāapmāca darbinieki, jānodrošina aizvietotājs uz prombūtnes laiku, jāapgādā darbavieta ar datoru, jāiegādājas profesionālās grafiskās programmatūras, jāorganizē datu izsniegšana, uzturēšana un apmaiņa ar valsts iestādēm. Deleģējot šo uzdevumu privātpersonai, pašvaldībai tikai jānodrošina pārraudzība par deleģēto uzdevumu un līguma nosacījumu izpildi;
5. kopš 2013.gada līdz šim brīdim pašvaldībai sadarbība ar SIA MDC ir bijusi veiksmīga un abas puses ir izteikušas vēlēšanos sadarboties arī turpmāk;
6. vērtējot deleģējuma līguma efektivitātes un pakalpojuma piedāvāto lietošanas efektivitāti, jāatzīst, ka SIA MDC spēj piedāvāt saprotamu un ērti lietojamu datņu pārliuku, tai skaitā datu savietojumu ar citām datu bāzēm. Lai nodrošinātu vienotu datu apriti visā Ķekavas novada teritorijā, līgums būtu slēdzams par visu Ķekavas novada teritoriju ar vienu pakalpojuma sniedzēju;
7. izvērtējot pretendētus (sabiedrība ar ierobežotu atbildību "Ģeotelpiskie risinājumi", Reģ. Nr. 43603041044, sabiedrība ar ierobežotu atbildību "TOPO DATI", Reģ. Nr. 40003621917, sabiedrība ar ierobežotu atbildību "Teilers", Reģ. Nr. 40003821552, SIA MDC) ir noskaidrots, ka SIA MDC ir viens no lielākajiem šāda pakalpojuma sniedzējiem ar atbilstošiem resursiem, ir uzkrājis lielu datu apjomu, kas pieejams SIA MDC uzturētajā ADTI darbu reģistra sistēmā <https://mdc.fiber.lv> un darbojas neierobežotā

režīmā, pašvaldības pārstāvju sadarbība ar SIA MDC ir saprotama un konstruktīva, kā arī pašvaldībā nav saņemtas sūdzības saistībā ar SIA MDC sniegtajiem pakalpojumiem. Ņemot vērā minēto, kā arī, lai neapgrūtinātu pakalpojuma saņēmējus (novada iedzīvotāji un attīstītāji) ar iespējamām problēmām, kuras varētu rasties, pašvaldībai dodot pilnvarojumu veikt pārvaldes uzdevumu citai privātpersonai, ir lietderīgi izvērtēt turpmākas sadarbības iespējas ar SIA MDC;

8. pēc informācijas apkopošanas ir veikta SIA MDC izvērtēšana, atbilstoši VPIL 42.panta pirmajai daļai, tai skaitā:
 - 8.1. **pieredze** – SIA MDC reģistrēta komercreģistrā 2006.gada 2.jūnijā un tās reģistrētais darbības veids ir datu apstrāde, uzturēšana un ar to saistītās darbības. SIA MDC ir viena no lielākajiem un pieredzes bagātākajām ADTI datu bāzes uzturētājiem valstī;
 - 8.2. **reputācija** – pašvaldībā nav saņemtas sūdzības par SIA MDC darbību. Aptaujājot pašvaldības darbiniekus, noskaidrots, ka nav sūdzību par sadarbību ar SIA MDC. Telefoniski aptaujātie mērniecības uzņēmumi snieguši atzinumu par veiksmīgu sadarbību ar SIA MDC. Ņemot vērā, ka SIA MDC uztur ADTI 21 pašvaldībā, tajā skaitā ekonomiski aktīvajā Rīgas reģionā, atzīstams, ka pašvaldības ir apmierinātas un uzņēmumam ir laba atpazīstamība un reputācija;
 - 8.3. **resursi** – SIA MDC ir viens no lielākajiem ADTI datu uzturētājiem Latvijā pēc pašvaldību skaita un ar lielāko darbinieku skaitu. SIA MDC datus aizsargā ar ugunsmūri un antivīrusu programmatūru, kā arī veido rezerves kopijas. Visas programmatūras ir licencētas. ADTI informācijas apstrādei SIA MDC uztur 9 profesionālās grafiskās programmatūras licences (4 Bentley Microstation Powerdraft, 3 Open Cities Map PowerView un 2 OpenRoads Designer licences);
 - 8.4. **personāla kvalifikācija** – pēc SIA MDC sniegtās informācijas, tā nodarbina 14 darbiniekus, no kuriem 11 ir augstākā vai vidējā profesionālā izglītība nozarē (7 ir inženiera kvalifikācija) un 3 ir cita augstākā izglītība. ADTI darbus pārbauda un reģistrē darbinieki, kuri atbilst normatīvos noteiktajām izglītības (kvalifikācijas) prasībām;
 - 8.5. **citi kritēriji un apsvērumi** – ADTI datubāzes karšu pārlūks www.topografija.lv darbojas neierobežotā režīmā ar kontrolētu piekļuvi katram lietotājam. Portālā redzamas ielu sarkanās līnijas un citi darbam nepieciešamie ģeotelpiskās informācijas slāņi (VZD kadastra dati, VZD adreses, dažādu gadu ortofoto kartes, TAPIS dati utt.) tiešsaistes režīmā. ADTI darbu reģistra sistēmas <https://mdc.fiber.lv> darbojas 24/7 režīmā. Tā nodrošina, lai pašvaldības darbinieki piekļūtu mērnieku iesniegtajiem datiem pēc reģistrācijas identifikācijas numura.

Pamatojoties uz:

- Pašvaldību likuma 7.pantu, 10.panta pirmās daļas 21.punktu;
- Ģeotelpiskās informācijas likuma 13.panta sesto un septīto daļu;
- Valsts pārvaldes iekārtas likuma 42.panta pirmo daļu un 45.panta otro, trešo un piekto daļu,
- kā arī, ņemot vērā Ķekavas novada domes Finanšu komitejas 2023.gada 2.novembra sēdes atzinumu,

Atklāti balsojot

ar balsīm “Par” (Deputātu uzvārdi),
“Pret” –, “Atturas” –,

Ķekavas novada dome NOLEMJ:

1. Lai īstenotu Ģeotelpiskās informācijas likuma 13.panta sestajā daļā noteikto, deleģēt sabiedrībai ar ierobežotu atbildību “MĒRNICĪBAS DATU CĒNTRS”, Reģ. Nr. 40003831048, pārvaldes uzdevumu – uzturēt Ķekavas novada administratīvās teritorijas

augstas detalizācijas topogrāfiskās informācijas datubāzi, atbilstoši Ministru kabineta noteiktajai augstas detalizācijas topogrāfiskās informācijas specifikācijai un veikt iesniegtās informācijas pārbaudi, kā arī nodrošināt datubāzes sadarbības spēju ar centrālo datubāzi Ministru kabineta noteiktajā kārtībā.

2. Apstiprināt deleģēšanas līguma projektu (pielikumā).
3. Uzdot Administratīvajai pārvaldei nosūtīt šo lēmumu un deleģēšanas līguma projektu saskaņošanai Vides aizsardzības un reģionālās attīstības ministrijai.
4. Pēc Vides aizsardzības un reģionālās attīstības ministrijas saskaņojuma saņemšanas, pilnvarot Ķekavas novada pašvaldības domes priekšsēdētāju noslēgt deleģēšanas līgumu ar sabiedrību ar ierobežotu atbildību "MĒRNIECĪBAS DATU CENTRS", Reģ. Nr. 40003831048, saskaņā ar pielikumu.
5. Informēt sabiedrību ar ierobežotu atbildību "Teilors", Reģ. Nr. 40003821552, par 2018.gada 26.septembra deleģējuma līguma izbeigšanu.
6. Uzdot Administratīvajai pārvaldei publicēt paziņojumu par deleģēto pārvaldes uzdevumu, kā arī deleģēšanas līgumu piecu darbdienu laikā no deleģēšanas līguma noslēgšanas dienas publicēt tīmekļa vietnē www.kekavasnovads.lv.
7. Uzdot Ķekavas novada pašvaldības izpilddirektoram veikt deleģēšanas līguma izpildes kontroli.

Pielikumā: deleģēšanas līguma projekts.

Domes priekšsēdētājs

J.Žilko

DELEĢĒŠANAS LĪGUMS

Ķekava, Ķekavas novads,

2023.gada __._____

Ķekavas novada pašvaldība, NMR kods 90000048491, juridiskā adrese: Gaismas iela 19 k-9-1, Ķekava, Ķekavas novads, LV-2123 (turpmāk – **Pašvaldība**), kuras vārdā, saskaņā ar Pašvaldības 2021.gada 1.jūlija saistošajiem noteikumiem Nr. 13/2021 “Ķekavas novada pašvaldības nolikums” (turpmāk – **Nolikums**), rīkojas tās domes priekšsēdētājs Juris Žilko, no vienas puses, un

Sabiedrība ar ierobežotu atbildību “Mērniecības Datu Centrs”, Reģ. Nr. 40003831048, juridiskā adrese: Limbažu iela 9-486, Rīga (turpmāk – **Sabiedrība**), kuru uz Sabiedrības 2022.gada 3.janvāra pilnvaras (Nr. P_FJ_220103_01) pamata pārstāv tās izpilddirektore Una Krutova, no otras puses,

Pašvaldība un Sabiedrība turpmāk abas kopā sauktas par – **Līdzējiem**,

izsakot brīvu gribu, bez maldiem, viltus un spaidiem, savstarpēji labprātīgi vienojoties,

ievērojot to, ka Pašvaldībai ir pienākums pildīt savas autonomās funkcijas, organizēt likumā noteikto autonomo funkciju izpildi, lemt par kārtību, kādā izpildāmas autonomās funkcijas, kā arī tiesības deleģēt atsevišķus valsts pārvaldes uzdevumus, kuru izpilde ietilpst Pašvaldības kompetencē, un ka Sabiedrība var efektīvāk nekā Pašvaldība veikt pārvaldes uzdevumu, jo Sabiedrības darbības veids ir datu apstrāde, uzturēšana un ar to saistītas darbības un tās rīcībā ir visi nepieciešamie resursi (darbinieki, aprīojums) pārvaldes uzdevuma izpildei,

ievērojot to, ka šī deleģēšanas līguma mērķis ir Ķekavas novada administratīvās teritorijas augstas detalizācijas topogrāfiskās informācijas (turpmāk – **ADTI**) datu bāzes uzturēšana un izmantošana, iesniegtās informācijas pārbaudes veikšana un datubāzes sadarbības ar centrālo datubāzi nodrošināšana, nodrošināt kvalitāti, stabilu un efektīvu pašvaldības funkciju izpildi,

pamatojoties uz Ģeotelpiskās informācijas likuma 13.panta sesto daļu, Valsts pārvaldes iekārtas likuma 40.panta pirmo un otro daļu, un Pašvaldības domes 2023.gada 8.novembra lēmumu Nr. __ “Par pārvaldes uzdevuma deleģēšanu privātpersonai un deleģēšanas līguma apstiprināšanu” (protokols Nr.),

Līdzēji noslēdz šāda pārvaldes uzdevuma deleģēšanas līgumu (turpmāk – **Līgums**).

1. Līgumā lietotie termini

1.1. **Datubāze** – ADTI vietējās pašvaldības datubāze.

1.2. **Darbu reģistrs** – ģeodēziskajos darbos sertificēto personu iesniegto, pārbaudīto un reģistrēto darbu uzskaites datubāze, kura iekļauj informāciju par objektu (uzmērījumu), reģistrēto datni, darba veidu, platību hektāros vai garumu metros, darba nosaukumu, administratīvo teritoriju, ģeodēziskajos darbos sertificētas personas vārdu, uzvārdu, sertifikāta numuru un komersanta nosaukumu.

2. Deleģētais valsts pārvaldes uzdevums

Pašvaldība deleģē un Sabiedrība apņemas, pamatojoties uz Ģeotelpiskās informācijas likuma 13.panta sestajā daļā noteikto, veikt pastarpinātās pārvaldes uzdevumu – uzturēt Ķekavas novada administratīvās teritorijas ADTI datubāzi, atbilstoši Ministru kabineta noteiktajai ADTI specifikācijai un veikt iesniegtās informācijas pārbaudi, kā arī nodrošināt Datubāzes sadarbības spēju ar centrālo datubāzi Ministru kabineta noteiktajā kārtībā (turpmāk – **Uzdevums**).

3. Līguma termiņi

3.1. Līguma darbības termiņš ir 5 (pieci) gadi no Līguma spēkā stāšanās dienas.

3.2. Līgums stājas spēkā brīdī, kad abi Līdzēji ir parakstījuši Līgumu.

4. Līguma principi un Uzdevuma izpildes kvalitātes novērtējuma kritēriji

4.1. Uzdevuma izpildes kvalitāti Pašvaldība novērtē pēc šādiem kritērijiem:

- 4.1.1. topogrāfiskās informācijas kvalitatīva iekopēšana Datubāzē, saskaņā ar reģistrēto topogrāfisko informāciju;
- 4.1.2. pakalpojumu saņēmēju apmierinātība Līguma izpildes laikā pēc Pašvaldības darbinieku un klientu intervijām/ aptaujām;
- 4.1.3. Pašvaldības atzinumi par pakalpojumu saņēmēju iesniegto sūdzību par sniegtā pakalpojuma kvalitāti izvērtēšanu.

5. Uzdevuma izpildes nodrošināšana

5.1. Pašvaldība:

- 5.1.1. piešķir Sabiedrībai piekļuvi Datubāzei un uz tā pamata izveidotajām informācijas apkopojumu datnēm;
- 5.1.2. nodod Sabiedrībai Darbu reģistra kopiju.

5.2. Ja tiek konstatēta kļūda Datubāzē, Pašvaldības izpilddirektors pieprasa no Sabiedrības paskaidrojumu par kļūdas rašanās iemeslu, izvērtē Sabiedrības paskaidrojumu, kā arī dod rīkojumu Sabiedrībai veikt nepieciešamos labojumus.

5.3. Ja Sabiedrība nespēj nodrošināt Uzdevuma izpildi Līgumā noteiktajā kvalitātē, kārtībā un laikā, Pašvaldība ir tiesīga vienpusēji izbeigt Līgumu.

6. Uzdevuma izpildes nodrošinājums un atbildība

6.1. Sabiedrība Līgumā noteiktā kārtībā un apjomā nodrošina Uzdevuma izpildi.

6.2. Sabiedrība, izpildot Uzdevumu:

- 6.2.1. aktualizē Datubāzi un nodrošina tās rezerves (drošības) kopijas uzglabāšanu;
- 6.2.2. ja sakarā ar iesniegtās topogrāfiskās informācijas izvērtēšanu rodas strīds, veic pārbaudi apvidū;
- 6.2.3. nodrošina Pašvaldībai piekļuvi Darbu reģistram;
- 6.2.4. ir tiesīga izmantot uzkrāto informāciju, lai nodrošinātu un uzlabotu Līguma ietvaros sniegto pakalpojumu kvalitāti.

6.3. Ja Sabiedrība nevar nodrošināt pienācīgu un savlaicīgu Uzdevuma izpildi atbilstoši Līguma noteikumiem, Sabiedrībai ir pienākums nekavējoties, bet ne vēlāk kā 5 (piecu) darba dienu laikā, par to rakstveidā informēt Pašvaldību.

6.4. Sabiedrība ir atbildīga par tiesisku, profesionālu, kvalitatīvu un normatīvo aktu prasībām atbilstošu Uzdevuma izpildi.

6.5. Sabiedrībai ir pienākums Pašvaldībai atlīdzināt nodarītos zaudējumus, ja tie radušies Sabiedrības darbinieku un amatpersonu prettiesiskas darbības vai bezdarbības rezultātā.

6.6. Līdzēji nav atbildīgi par daļēju vai pilnīgu saistību izpildi nepārvaramas varas gadījumos.

7. Nepārvarama vara

7.1. Lai veiktu nepieciešamos pasākumus nepārvaramas varas apstākļu radīto seku novēršanai, kā arī, lai noteiktu Sabiedrības radītos zaudējumus un iespējas nodrošināt Uzdevuma turpmāku nepārtrauktu veikšanu, iestājoties nepārvaramas varas gadījumam, Sabiedrība nekavējoties, bet ne vēlāk kā 1 (vienas) darba dienas laikā no nepārvaramas varas gadījuma iestāšanās brīža, par to informē Pašvaldību.

7.2. Sabiedrībai jāveic visi iespējamie pasākumi nepārvaramas varas seku mazināšanai un novēršanai, pēc iespējas nodrošinot pakalpojumu nepārtrauktību vai pakalpojumu sniegšanas atjaunošanu iespējami īsākā laika posmā.

8. Norēķinu kārtība

Uzdevuma izpildei Sabiedrība līdzekļus iegūst saimnieciskās darbības veidā par samaksu (atlīdzību) sniedzot pakalpojumus, kas saistīti ar ADTI pārbaudi, reģistrāciju Datubāzē. sagatavošanu un izsniegšanu no Datubāzes (turpmāk – **Pakalpojumi**).

9. Pakalpojumu izcenojumi

9.1. Maksa par Pakalpojumiem privātpersonām tiek aprēķināta saskaņā ar spēkā esošajiem normatīvajiem aktiem.

9.2. Ja tam ir svarīgs iemesls, Sabiedrība iesniedz Pašvaldībai apstiprināšanai priekšlikumus par maksas Pakalpojumiem un sniedzamo Pakalpojumu izmaiņām, pievienojot maksas par Pakalpojumiem izmaiņu finansiālo pamatojumu.

9.3. Par maksas par Pakalpojumiem pārskatīšanas svarīgiem iemesliem Līguma izpratnē uzskatāmi inflācijas līmeņa un minimālās darba algas izmaiņas, Pakalpojumu kvalitātes paaugstināšana un jaunu pakalpojumu ieviešana.

10. Kontroles un pārskatu iesniegšanas kārtība

10.1. Sabiedrība Uzdevuma izpildē atrodas Pašvaldības pārraudzībā.

10.2. Līguma izpildi no Pašvaldības puses kontrolē Pašvaldības izpilddirektors, kurš, nodrošinot Uzdevuma izpildes uzraudzību, ir tiesīgs:

10.2.1. pieprasīt no Sabiedrības informāciju par Uzdevuma izpildi;

10.2.2. papildus Līguma 5.2.punktā noteiktajam, sniegt norādījumus un ieteikumus Sabiedrībai Uzdevuma izpildes nodrošināšanai un uzlabošanai;

10.2.3. apkopot un izvērtēt Sabiedrības iesniegtos Līguma 10.3.punktā minētos ziņojumus/pārskatus.

10.3. Sabiedrība sniedz Pašvaldībai ikmēneša ziņojumu/pārskatu par reģistrēto darbu apjomu līdz katra nākamā mēneša 15.datumam, nosūtot to uz Līguma 10.5.punktā norādīto Pašvaldības kontaktpersonas e-pastu.

10.4. Sabiedrībai ir pienākums reizi gadā līdz gada 1.maijam iesniegt Pašvaldībai atskaiti par Uzdevuma izpildi, kuram pievieno ziņojumu par:

10.4.1. Uzdevuma veikšanu un no tā izrietošo pakalpojumu sniegšanas nepārtrauktības nodrošināšanu;

10.4.2. no klientiem saņemto sūdzību skaitu un to pamatotību;

10.4.3. statistiku par reģistrēto darbu apjomu un darba veidiem.

10.5. Pašvaldības kontaktpersona Līguma noteikumu izpildes jautājumos ir Juris Križanovskis, e-pasts juris.krizanovskis@kekava.lv, tālrunis 27841097.

10.5. Sabiedrības pārstāvis Līguma noteikumu izpildes jautājumiem ir Jānis Klīve, e-pasts janis.klive@mdc.lv, tālrunis 29140014.

11. Īpašuma tiesības

11.1. Datubāze ir Pašvaldības īpašums.

11.2. Pēc līgumattiecību izbeigšanas Sabiedrība bez maksas nodod Pašvaldībai visu informāciju un visu pārvaldes uzdevuma izpildes dokumentāciju, kas saistīta ar Līguma izpildi, tajā skaitā Darbu reģistru.

12. Līguma grozīšana

12.1. Līgumu var papildināt vai grozīt, Līdzējiem noslēdzot vienošanos, kas ir neatņemama Līguma sastāvdaļa.

12.2. Ar priekšlikumiem par Līguma grozījumiem Līgumā neparedzētos gadījumos Līdzēji viens otru iepazīstina:

12.2.1. ne vēlāk kā 3 (trīs) mēnešus pirms plānoto nosacījumu izmaiņu termiņa;

12.2.2. ne vēlāk kā 6 (sešus) mēnešus pirms plānoto nosacījumu izmaiņu termiņa, ja izmaiņas saistītas ar Līguma termiņu grozīšanu.

13. Līguma izbeigšana

13.1. Līdzējiem ir tiesības vienpusēji atkāpties no Līguma, 6 (sešus) mēnešus iepriekš par to rakstveidā brīdinot otru Līdzēju.

13.2. Pašvaldībai ir tiesības, neievērojot Līguma 13.1.punktā noteikto kārtību, vienpusēji atkāpties no Līguma, par to rakstveidā paziņojot Sabiedrībai vismaz 30 (trīsdesmit) dienas iepriekš.

13.3. Sabiedrībai ir pienākums Pašvaldībai atlīdzināt nodarītos zaudējumus, kas Pašvaldībai radušies Līguma izbeigšanas rezultātā.

14. Strīdu izskatīšana

14.1. Visus strīdus un domstarpības, kas rodas Līguma izpildes laikā, Līdzēji risina pārrunu ceļā, savstarpēji vienojoties.

14.2. Ja Līdzēji nepanāk vienošanos 2 (divu) nedēļu laikā, strīds tiek izšķirts Latvijas Republikas tiesā normatīvajos aktos noteiktajā kārtībā.

15. Citi noteikumi

15.1. Ja kādam no Līdzējiem tiek mainīti rekvizīti, kas var ietekmēt Līguma izpildi, tas nekavējoties, bet ne vēlāk kā 5 (piecu) darbdienu laikā, rakstiski paziņo otram Līdzējam.

15.2. Līdzēju juridiskā statusa maiņas gadījumā to tiesību parņēmēji darbojas saskaņā ar Līguma nosacījumiem.

15.3. Līgums izstrādāts un noformēts latviešu valodā elektroniska dokumenta veidā ar 1 (vienu) pielikumu, kas ir Līguma neatņemama sastāvdaļa.

Pušu rekvizīti un paraksti:

Pašvaldība

Sabiedrība