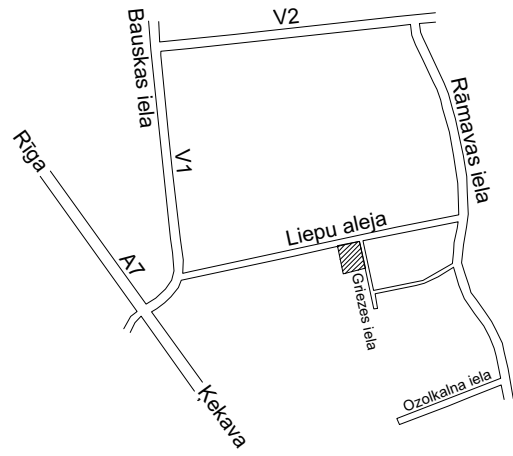


ESOŠĀS ZEMES VIENĪBAS APGRŪTINĀJUMU PLĀNS

M 1:500

IZVIETOJUMA SHĒMA

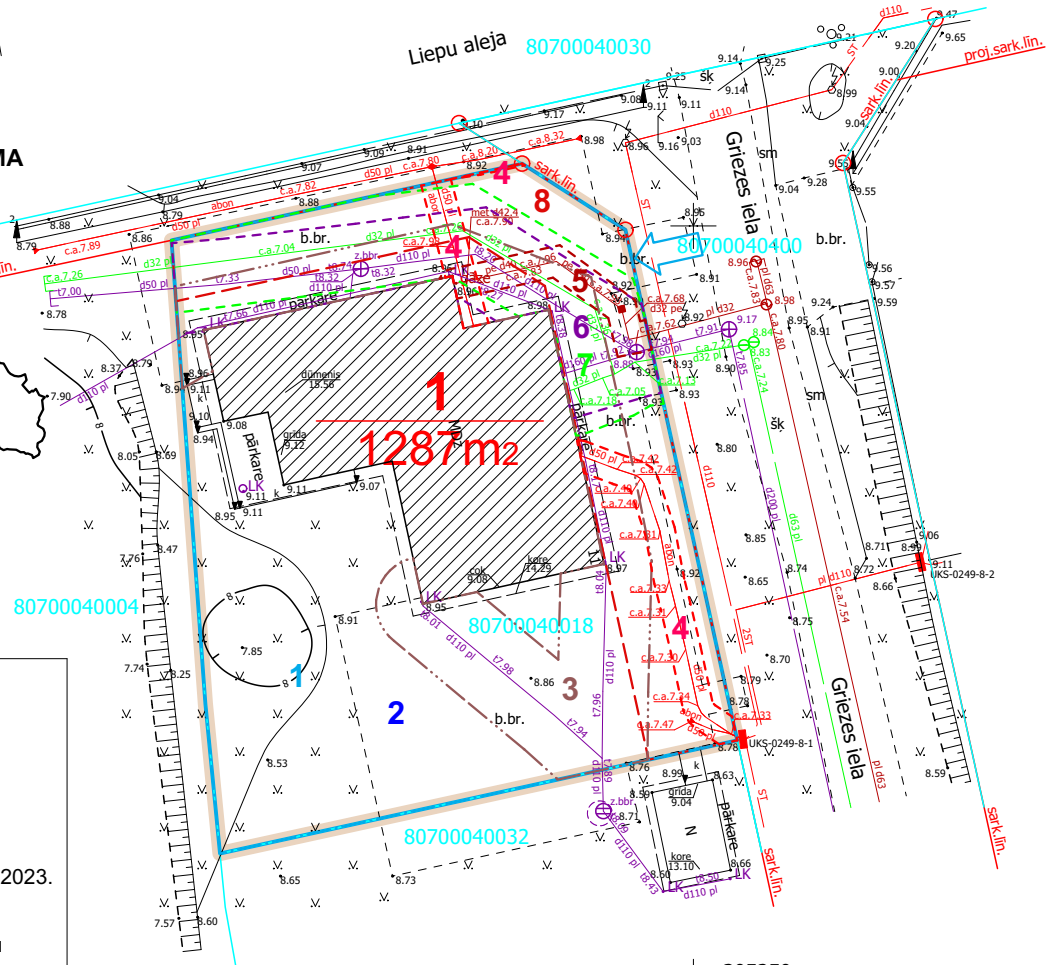


IZVIETOJUMA SHĒMA



ESOŠĀ ZEMES VIENĪBA				
Nr.p.k.	Esošā adrese	Atļautā izmantošana	Platība (m2)	NĪLM
1	GRIEZES IELA 11	JDzD1	1287	0601

ESOŠIE APGRŪTINĀJUMI								PLĀNOTAIS APGRŪTIN.
APGRŪTINĀJUMU KĀRTAS NR.								Būvlaide (m2)
Vides un dabas resursu ķīmiskās aizsargjoslas teritorija ap pazemes ūdens ņemšanas vietu (m2)	Valsts nozīmes vēsturiska notikuma vietas aizsargjosl. ter. (m2)	Ekspluatācijas aizsargjosl. ter. gar pašteses lietuvādu kanāl. vadu (m2)	Ekspluatācijas aizsargjoslas teritorija gar elektrisko tīklu kabeļu līniju (m2)	Ekspluatācijas aizsargjoslas teritorija gar gāzesvadu ar spiedienu līdz 0,4 MPa (m2)	Ekspluatācijas aizsargjoslas teritorija gar pašteses sadz. kanalizācijas vadu (m2)	Ekspluatācijas aizsargjoslas teritorija ap ūdensvadu, kas atrodas līdz 2m dziļumam (m2)		120302
Nr.1	Nr.2	Nr.3	Nr.4	Nr.5	Nr.6	Nr.7	Nr.8	
1287	1287	321	64	37	186	212	329	

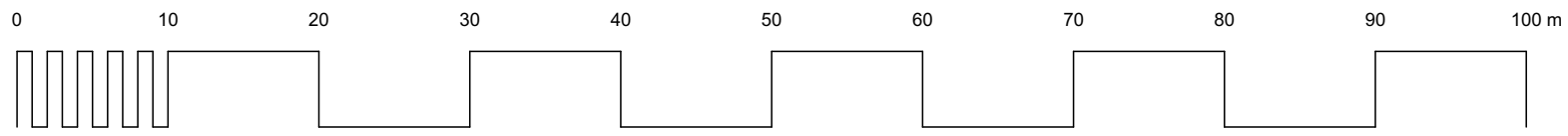


APZĪMĒJUMI	NOSAUKUMS
	DETĀLPLĀNOJUMA GROZĪJUMU ROBEŽA
	ZEMESGABALA ROBEŽA
	ZEMES VIENĪBAS KADAstra APZĪMĒJUMS
	ESOŠĀS ZEMES VIENĪBAS NUMURS / PLATĪBA
	ESOŠĀ APBŪVE
	ESOŠĀ IEBRAUKTUVE
	BŪVLAIDE

PIEZĪMES:

1. Uzmērīšana veikta 2023. gada 7.martā.
2. LKS-92 TM koordinātu sistēma, mēroga koeficients 0.999601.
3. **Latvijas normālo augstumu sistēma (LAS-2000,5). 01.12.2014.**
4. Uzmērīšanā izmantota LatPos GP bāzes stacija "LGIA", merījumus veicot RTK režīmā.
5. Nekustamā īpašuma kadastra kartes dati uz 08.03.2023. Dati iegūti portāla www.kadastrs.lv (datne 3940027.edoc). Saskaņā ar VZD sniegto informāciju zemes vienību robežas ir attēlotas atbilstoši zemes kadastrālās uzmērīšanas un vietējā ģeodēziskā tīkla precizitātei un var nesakrist ar situāciju plānā.
6. Topogrāfiskie apzīmējumi ir attēloti atbilstoši MK noteikumu Nr.281 1.pielikumam.
7. Ielu sarkanās līnijas attēlotas atbilstoši Ķekavas novada teritorijas plānojumam.
8. Inženiertehniskās komunikācijas daļēji apsektas dabā un salīdzinātas apkalpojošajās organizācijās.
9. Objekta platība - 0.27ha.
10. Uzmērīšanas brīdī virszemē 15cm bieža sniega un un ledus kārtā.

MDC Mērnecības Datu Centrs
 Pārbaudīts un reģistrēts pašvaldības ADTI datu bāzē ar Nr. TP 247798
 2023.gada 30.aprīlī
 tālr.: +371 67496833 e-pasts: infodati@mdc.lv www.mdc.lv www.topografija.lv



PASŪTĪJUMS NR.: 30-23-OV			DETĀLPLĀNOJUMA GROZĪJUMI "RĀMAVAS IELĀ 8 (2008)" DAĻĀ PASŪTĪJUMS: NEKUSTAMAJĀ ĪPAŠUMĀ "GRIEZES IELĀ 11" (KAD.APZ.8070 004 0018) RĀMAVĀ, ĶEKAVAS PAG., ĶEKAVAS NOVADĀ	
	IZSTRĀDES VADĪTĀJS: SERT.:Nr.1-00667 A.GEDROVICS IZSTRĀDĀTĀJS: SERT.:Nr.1-00667 A.GEDROVICS		PASŪTĪTĀJS:	
	PROJEKTĒTĀJA ADRESE: LIEPĀJAS IELA 31-1, RĪGA, LV-1002		RASĒJUMS: ESOŠĀS ZEMES VIENĪBAS APGRŪTINĀJUMU PLĀNS	
	LĪGUMA/ARHĪVA NR.: 30-23-OV		14.06.2023.	
				LKS-92 TM m.k.0.999601 LAPU SKAITS 3 LAPA NR. 3
				M 1:500