

# ĶEKAVAS NOVADA LABIEKĀRTOŠANAS PLĀNS

---

## Sabiedrības iesaistes ziņojums

Aktualizēts 2023.gadā

Pasūtītājs: Ķekavas novada dome  
Izstrādātājs: SIA "Grupa93"  
SIA "Landshape"

## Saturs

1.	Sabiedrības iesaistes pasākumi .....	3
1.1.	Iedzīvotāju aptauja un tās rezultāti .....	3
1.2.	Sanāksmes .....	15
2.	Sabiedriskā apspriešana .....	15
2.1.	Sabiedriskās apspriešanas laikā saņemtie iedzīvotāju priekšlikumi un iebildumi .....	16

# 1. Sabiedrības iesaistes pasākumi

## 1.1. Iedzīvotāju aptauja un tās rezultāti

Ķekavas novada labiekārtošanas plāna ietvaros veikta iedzīvotāju aptauja. Aptaujas norisinājās interneta vidē un tās norises laiks no 6. līdz 24.martam. Kopumā aptaujā piedalījās 745 respondenti.

Aptaujas mērķis bija uzzināt iedzīvotāju viedokli par labiekārtojumu Ķekavas novadā, lai turpmāk plānotu un nodrošinātu plānveidīgu labiekārtošanas, rotaļlaukumu, apstādījumu un aktīvās atpūtas zonu izveidi, kas atbilst iedzīvotāju interesēm.

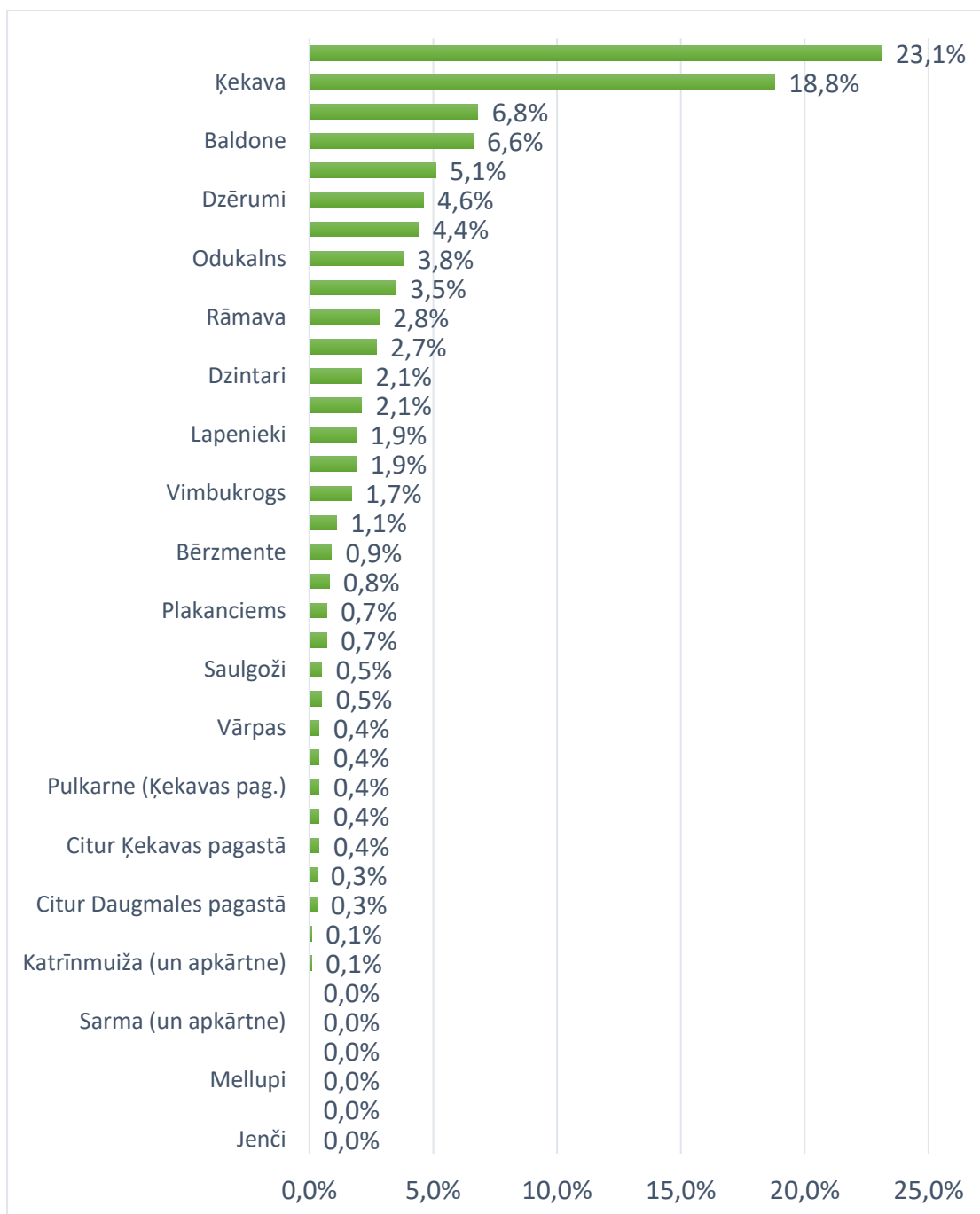
Aptaujas rezultāti pieejami Excel failā "Rezultāti". Rezultāti analizēti kontekstā ar Ķekavas labiekārtošanas plāna aptaujas rezultātiem, kas iegūti 2019. gadā aptaujā.

### **Aptaujas rezultāts**

Aptaujas ietvaros tika izdalītas vienpadsmit apdzīvotu vietu zonas:

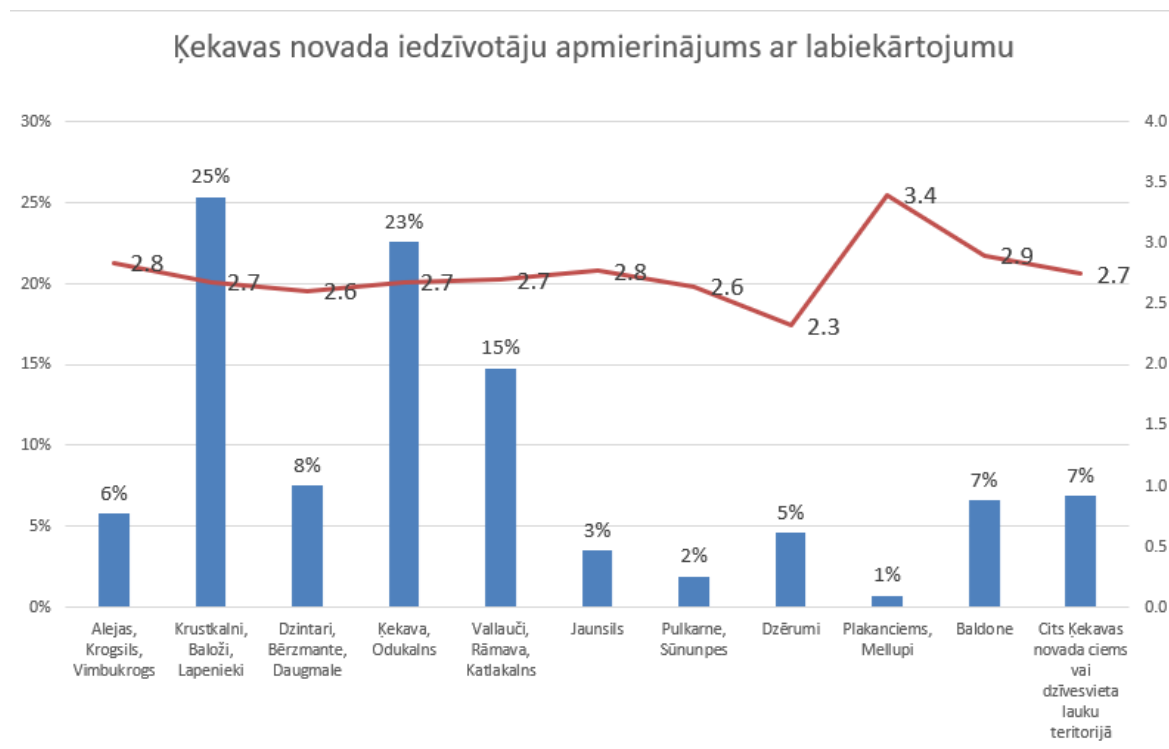
1. Alejas, Krogsils, Vimbukrogs
2. Krustkalni, Baloži, Lapenieki
3. Dzintari, Bērmante, Daugmale
4. Ķekava, Odukalns
5. Valdlauči, Rāmava, Katlakalns
6. Jaunsils
7. Pulkarne, Sūnupes
8. Dzērumi
9. Plakanciems, Mellupi
10. Baldone
11. Cits Ķekavas novada ciems vai dzīvesvieta lauku teritorijā

Kopumā aptaujā piedalījās 745 respondenti un to sadalījumu pēc dzīves vietas var redzēt 1.grafikā.



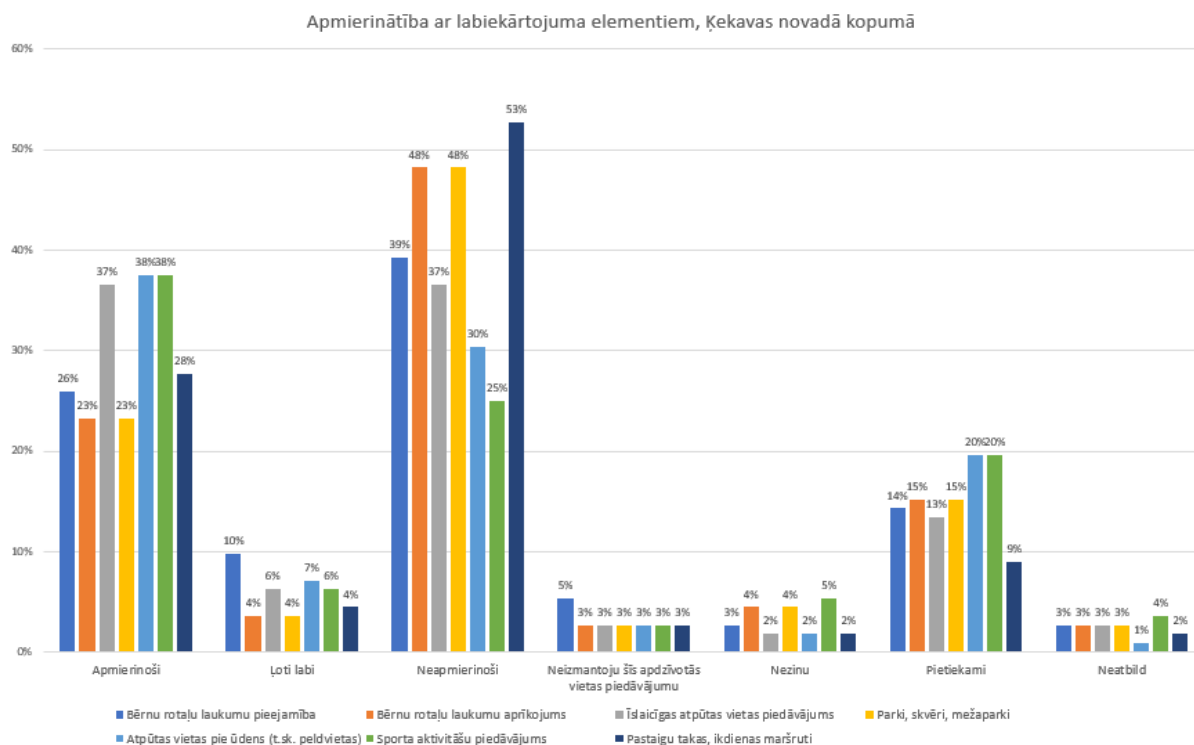
**1. grafiks Respondentu sadalījums pēc dzīvesvietas Ķekavas novadā**

Respondentu vidējais novērtējums par Ķekavas pieejamo labiekārtojumu (robežās no 1-5) ir 2,8 balles, kas ir palicis nemainīgs no sākotnējā Ķekavas novada labiekārtojuma plāna vidējā novērtējuma (skat. 2. grafiku)



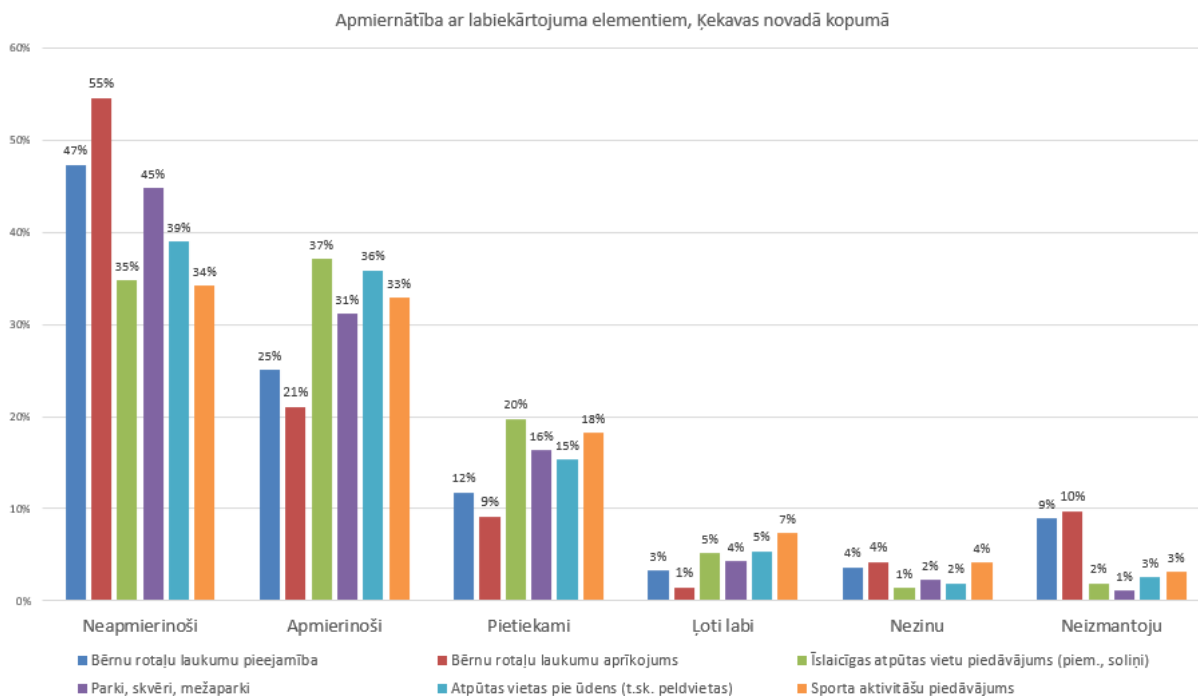
**2. grafiks Ķekavas novada iedzīvotāju apmierinājums ar labiekārtojumu**

Salīdzinot iedzīvotāju apmierinātību ar labiekārtojumu 2023. gadā ar 2019. gadā veikto Ķekavas novada iedzīvotāju labiekārtojuma novērtējuma aptauju, pozitīvākais vērtējums ir saglabājies tām pašām atbildēm, kas bija – īslaicīgas atpūtas vietas un piedāvātās sporta aktivitātes. (skat. 3.grafiks un 4.grafiks).



### 3. grafiks Apmierinātība ar labiekārtojuma elementiem, Ķekavas novadā kopumā 2019. gadā

Salīdzinot 2023. gada ar 2019. gadā veikto aptauju par novada labiekārtojuma elementu stāvokli, rezultāti nav krasi mainījušies. Dažos aspektos iedzīvotāju uzskats par labiekārtošanas stāvokli ir pat palicis sliktāks.



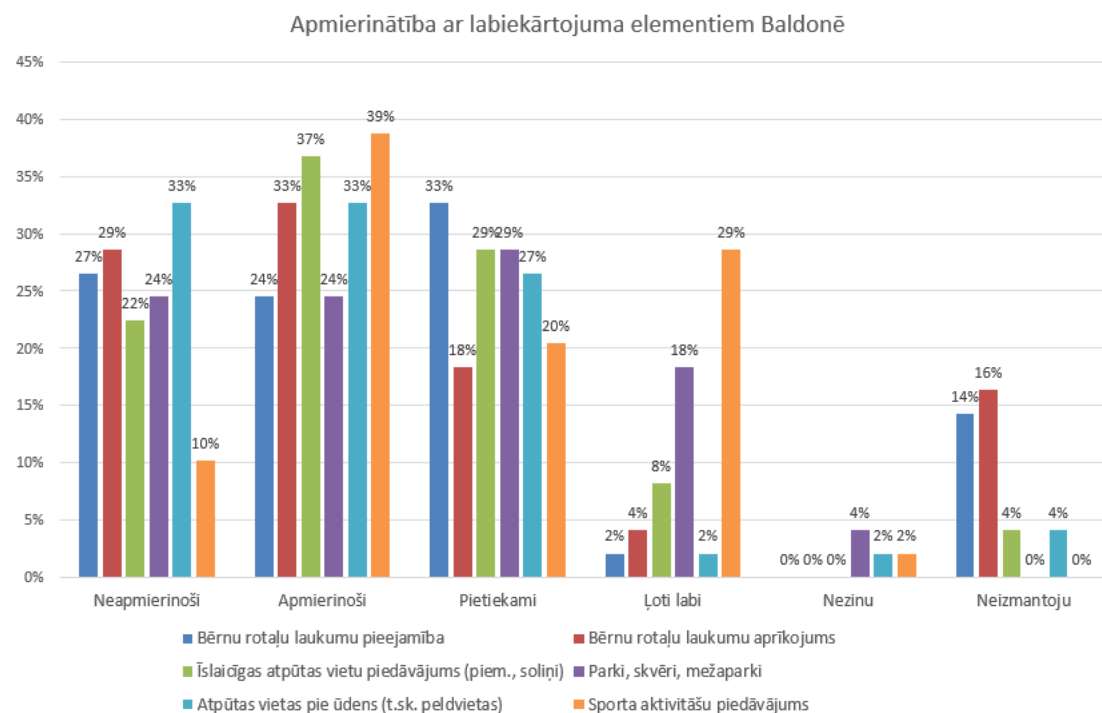
### 4. grafiks Apmierinātība ar labiekārtojuma elementiem Ķekavas novadā kopumā 2023. gadā

Cilvēki vēl negatīvāk vērtē rotaļlaukumu aprīkojuma stāvokli. Par 7% ir pieaudzis iedzīvotāju skaits, kuri to vērtē, kā neapmierinošu. Negatīvu vērtējumu izsaka jau vairāk nekā puse no visiem novada iedzīvotājiem – 55%. Taču, par 7% ir arī pieaudzis to iedzīvotāju skaits, kuri pozitīvi vērtē īslaicīgo

atpūtas vietu piedāvājumu. Par 6% ir krities to iedzīvotāju skaits, kuri negatīvi vērtē bērnu rotaļu laukumu pieejamību, taču uz kopējā fona, procentuālais iedzīvotāju daudzums, kuri to uzskata par neapmierinošu ir saglabājies augsts. Piedāvātās sporta aktivitātes par apmierinošām atzinuši tikai 34% iedzīvotāju. Šis rādītājs ir krities kopš 2019. gadā veiktās aptaujas rezultātiem, kad par apmierinošu to atzina 38% no novada iedzīvotājiem.

Kopējā apmierinātība ar labiekārtojumu joprojām ir vērtējama kā negatīva, ņemot vērā, ka no piedāvājām sešām sadaļām, kas bija bērnu rotaļu laukumu pieejamība, rotaļu laukumu aprīkojums, īslaicīgo atpūtas vietu piedāvājums, parki, skvēri un mežaparki, atpūtas vietas pie ūdens, sporta aktivitāšu piedāvājums un pastaigu takas un ikdienas maršruti, trīs sadaļās vairāk nekā 50% respondentiem labiekārtojuma stāvoklis šķiet “neapmierinošs”. Tās bija bērnu rotaļu laukuma aprīkojums, rotaļu laukumu pieejamība un parku, skvēru un mežaparku pieejamība un stāvoklis.

Vienīgā apdzīvotā vieta, kur “apmierinoši” pārsvēra “neapmierinoši” atbildes bija Baldonē (skat. 5.grafiks). Baldonē vispozitīvāk novērtē tieši sporta aktivitāšu piedāvājumu, kuru par apmierinošu atzīmēja 39% Baldones iedzīvotāju.



### 5.grafiks Iedzīvotāju apmierinātība ar labiekārtojuma elementiem Baldonē

Atvērtajās atbildēs jautājumā par to, ko Ķekavas novadā būtu nepieciešams vēl uzlabot, visvairāk dominēja atbildes par bērnu laukumu aprīkojumu un to neatbilstību drošības prasībām it visās novada apdzīvotajās vietās.

Daudzkārt tika minēta šo laukumu nepiemērotība bērniem, neatbilstošs segums un nedroši laukuma elementi mūsdienu prasībām. Īpaši daudz atbildes par bērnu laukumu neatbilstošo inventāru un nepieciešamību tos atjaunot, tika minētas par Ķekavu, savukārt Rāmvā, Katlakalnā, Lapeniekos vairāki respondenti atbildēja par šo laukumiņu kā tādu neesamību un vajadzību tādus izveidot.

Aptaujāto vidū lielākā daļa respondentu – 78% - ikdienā strādā, 8% atrodas bērnu kopšanas atvaļinājumā, 6% studē vai mācās, 5% no aptaujātajiem ir mājsaimnieki, 5% ir aizgājuši pensijā, bet viens procents savukārt brīvajā laikā daudzkārt tiek minēta nodarbošanās ar aktīvu dzīvesveidu.

Braukšanu ar velosipēdiem sporta nolūkā vai ikdienā min 12%, 17% respondentu ikdienā nūjo vai skrien un 12% dodas pastaigās (skat. 6.grafiku).



**6.grafiks Nodarbošanās**

Attiecīgi arī atvērtajās atbildēs par labiekārtošanas elementu uzlabošanu vairākkārt tika minēta nepieciešamība pēc plašāka veloceļu tīkla, tika minēts arī nepietiekams apgaismojuma nodrošinājums, piemēram, Baložos Ezera ielā, Titurgā, Katlakalnā, vairākkārt tika minēts arī Odukalns. Kā arī ceļu seguma kritiskais stāvoklis īpaši Baložos, Baldonē un Titurgā.

Vairākkārt respondentu atbildēs tiek minēta nepieciešamība pēc labāka parku labiekārtošanas nodrošinājuma. Kā arī pēc pastaigu vietām. Vienā no atbildēm minēja pastaigu vietu slikto nodrošinājumu Valdlaučos ar ieteikumu izbūvēt promenādi gar Daugavu, līdzīgi kā Ķekavā.

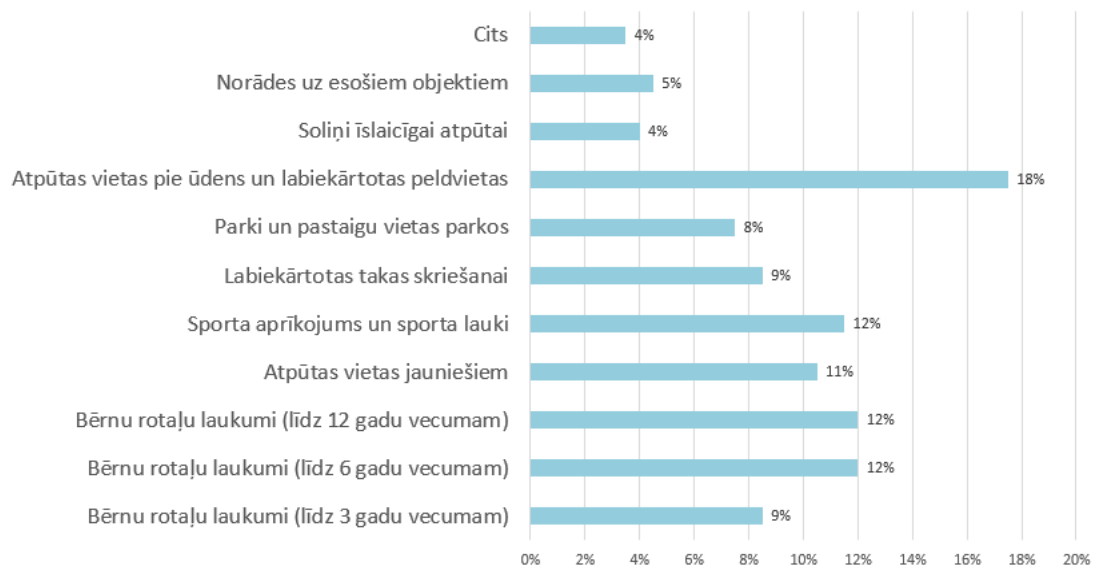
Lielā daļā atvērtajās atbildēs tiek minēta vēlme pēc Daugavas promenādes, lai iedzīvotājiem būtu patīkami atpūsties pie dabas bez mašīnu trokšņa.

### **Nepieciešami uzlabojumi**

Izvērtējot respondentu atbildēs norādīto par nepieciešamajiem uzlabojumiem dzīvesvietas tuvumā, var secināt, ka **Alejās, Krogsilā un Vimbukrogā** lielākā nepieciešamība ir pēc sakārtotas vietas pie ūdens un labiekārtotas peldvietas, kuru kā nepieciešamo uzlabojumu atzīmēja 18% respondentu (skat. 7. grafiks).



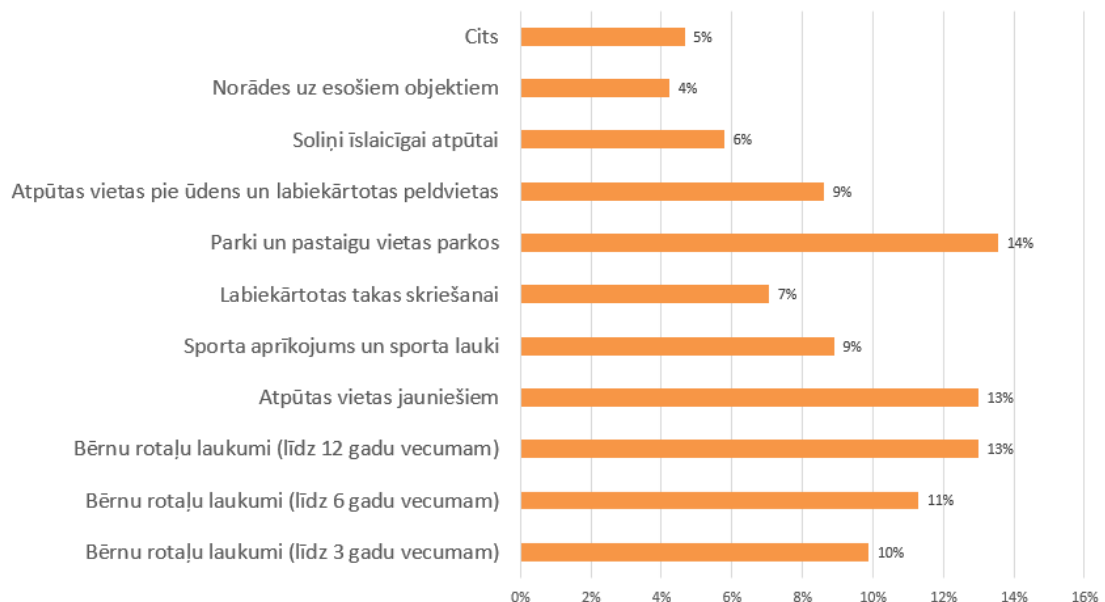
### Alejas, Krogsils, Vimbukrogs



7.grafiks Nepieciešamie uzlabojumi Alejās, Krogsilā un Vimbukrogā

**Krustkalnu, Baložu un Lapenieku** zonā visvairāk respondentu vēlas redzēt parku un pastaigu vietu tajos labiekārtošanu, kā arī papildus ir minēts arī nepieciešamība pēc rotaļu laukumu izveides bērniem vecumā līdz 12 gadiem un par jaunu atpūtas vietu jauniešiem un sporta aprīkojuma, sporta laukumu izveidi (12-13%) (skat 8.grafiks).. Iepriekš veiktajā 2019. gada iedzīvotāju apmierinātības rādītāju aptaujā nepieciešamību pēc rotaļu laukumu izveides un atpūtas vietu jauniešiem un sporta aprīkojuma uzlabojumiem minēja 16-17% procentu respondentu.

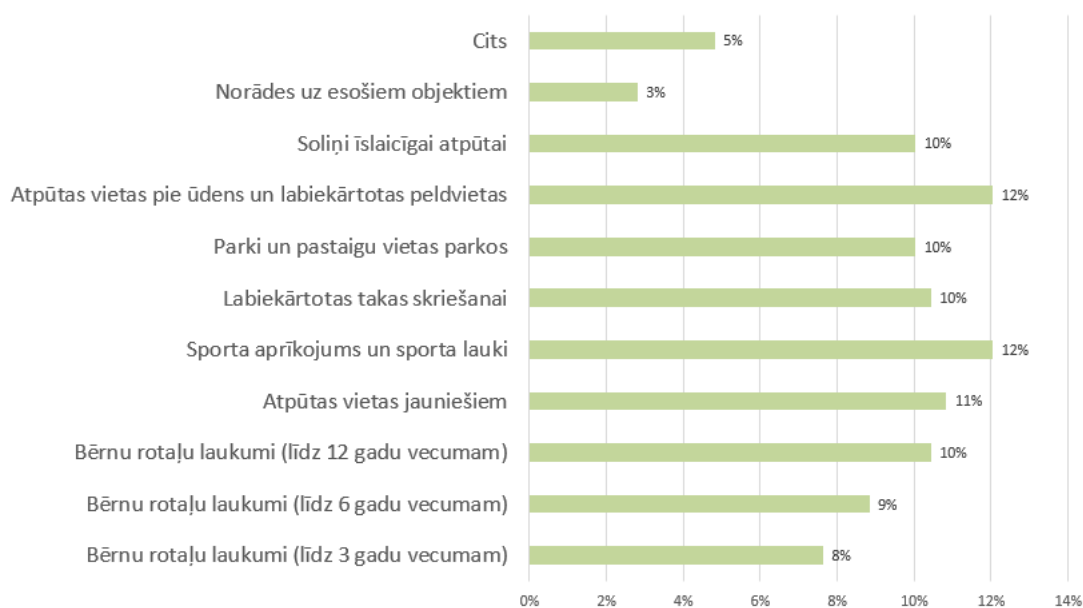
### Krustkalni, Baloži, Lapenieki



8.grafiks Nepieciešamie uzlabojumi Krustkalnos, Baložos un Lapeniekos

**Dzintaros, Bērmantē un Daugmalē** iedzīvotāji visvairāk vēlas redzēt uzlabojumus sporta aprīkojumam un sporta laukumiem, kā arī atpūtas vietās pie ūdens (12%). 11% respondentu vēl minēja vēlmi pēc labiekārtotas atpūtas vietas jauniešiem (skat 9.grafiks).

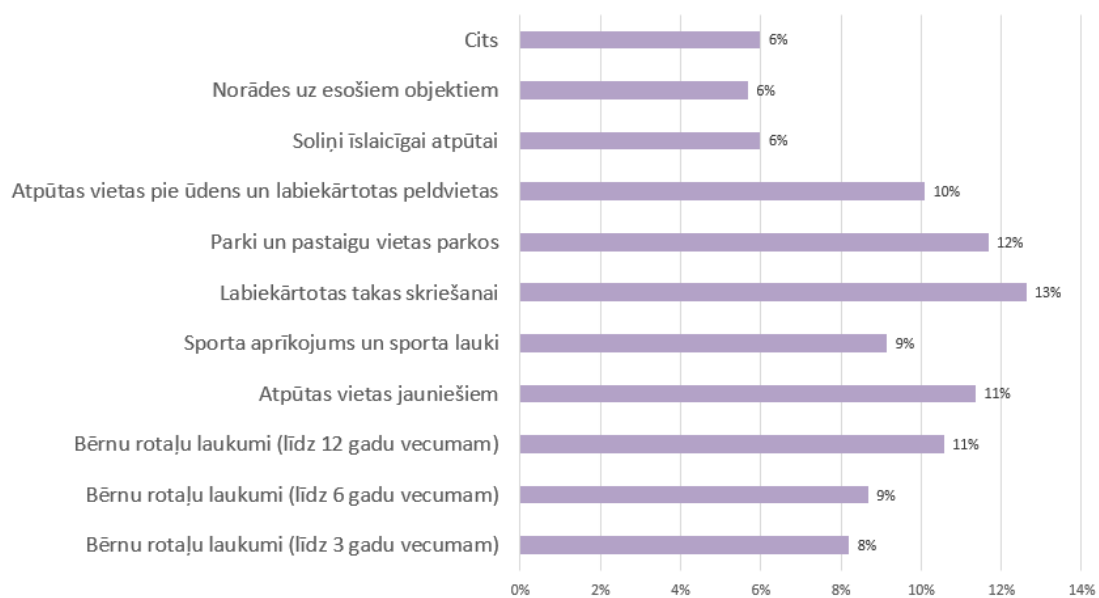
### Dzintari, Bērmante, Daugmale



9.grafiks Nepieciešamie uzlabojumi Dzintaros, Bērmantē un Daugmalē

Ķekavā un Odukalnā, savukārt, 13% no respondentiem vēlas redzēt labiekārtotas takas skriešanai un 12% vēlas redzēt sakārtotus parkus un pastaigu vietas parkos. 11% iedzīvotāju labprāt redzētu jaunas atpūtas vietas jauniešiem kā arī rotaļu laukumus bērniem līdz 12 gadu vecumam (skat. 10. grafiks).

### Ķekava, Odukalns

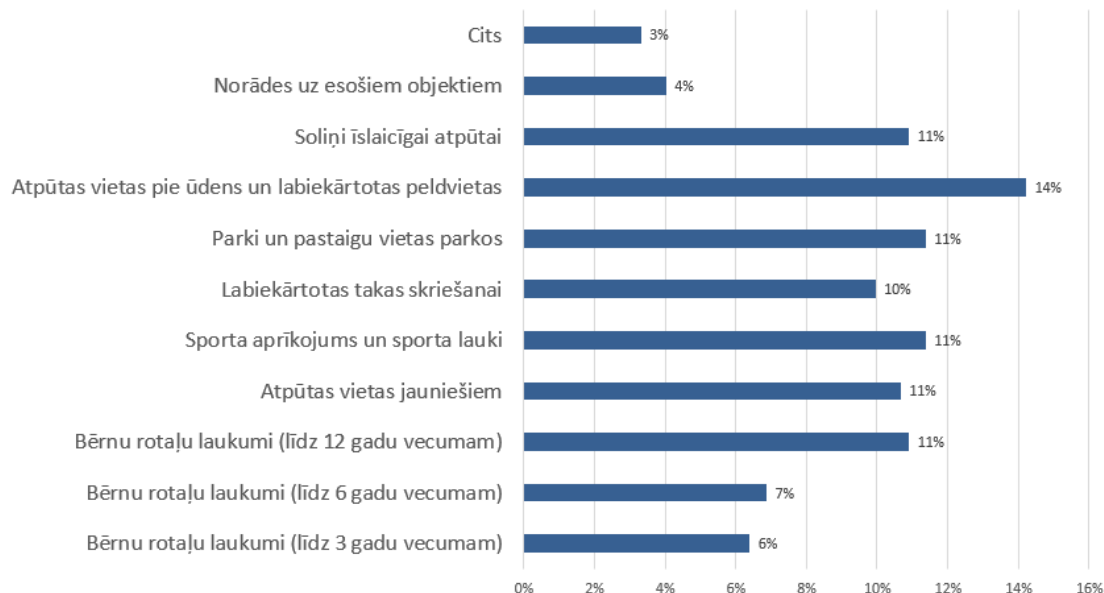


10.grafiks Nepieciešamie uzlabojumi Ķekavā un Odukalnā

**Valdlaučos, Rāmavā un Katlakalnā** lielākā daļa respondentu – 14% - izteica vēlmi pēc sakārtotas atpūtas vietas pie ūdens un labiekārtotām peldvietām, kā arī 11% respondentu uzskata, ka ir nepieciešamība gan pēc bērnu rotaļu laukiem visiem bērniem līdz 12 gadu vecumam, gan atpūtas vietai jauniešiem, gan sporta aprīkojumam un sporta laukumiem, kā arī pēc parkiem un pastaigu vietām tajos kā arī soliņiem īslaicīgai atpūtai (skat. 11. grafiks).

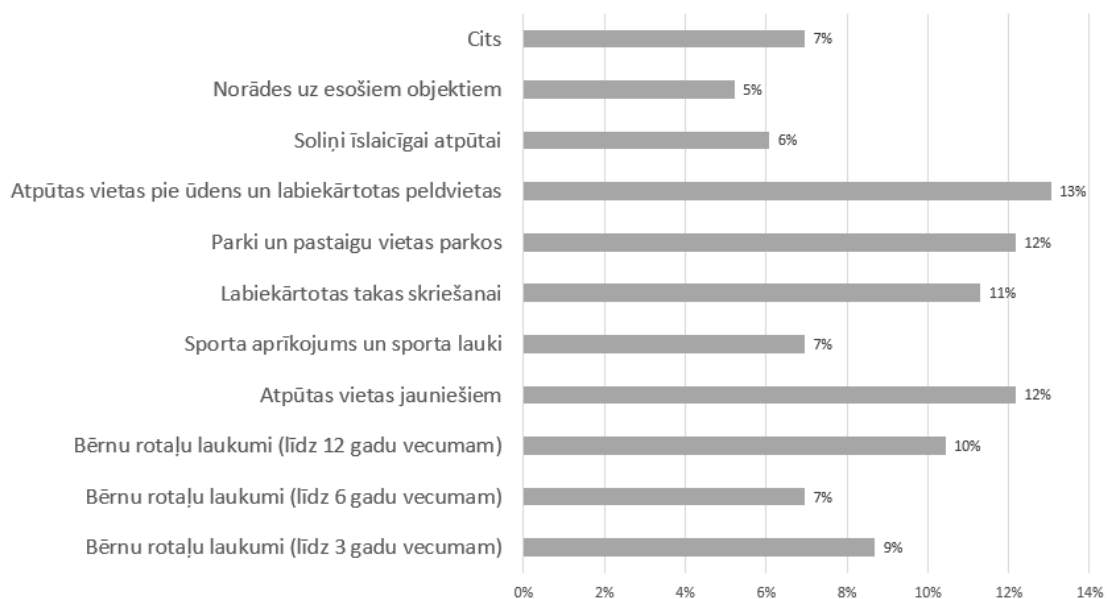
**10.grafiks Nepieciešamie uzlabojumi Valdlaučos, Rāmavā un Katlakalnā**

Valdauči, Rāmava, Katlakalns



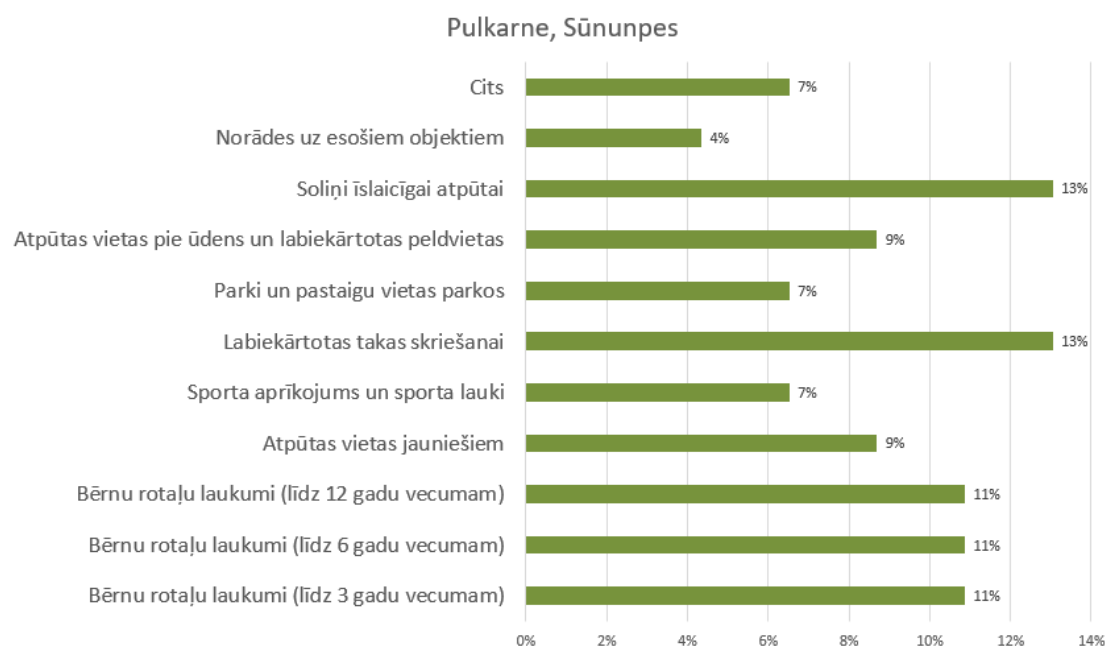
**Jaunsilā** 13% aptaujas respondentu min nepieciešamību pēc labiekārtotas atpūtas vietas pie ūdens. Savukārt 12% no respondentiem min, ka vislielākā nepieciešamība ir pēc parkiem un pastaigu vietām tajos, kā arī pēc atpūtas vietas jauniešiem (skat. 12. grafiks).

Jaunsils



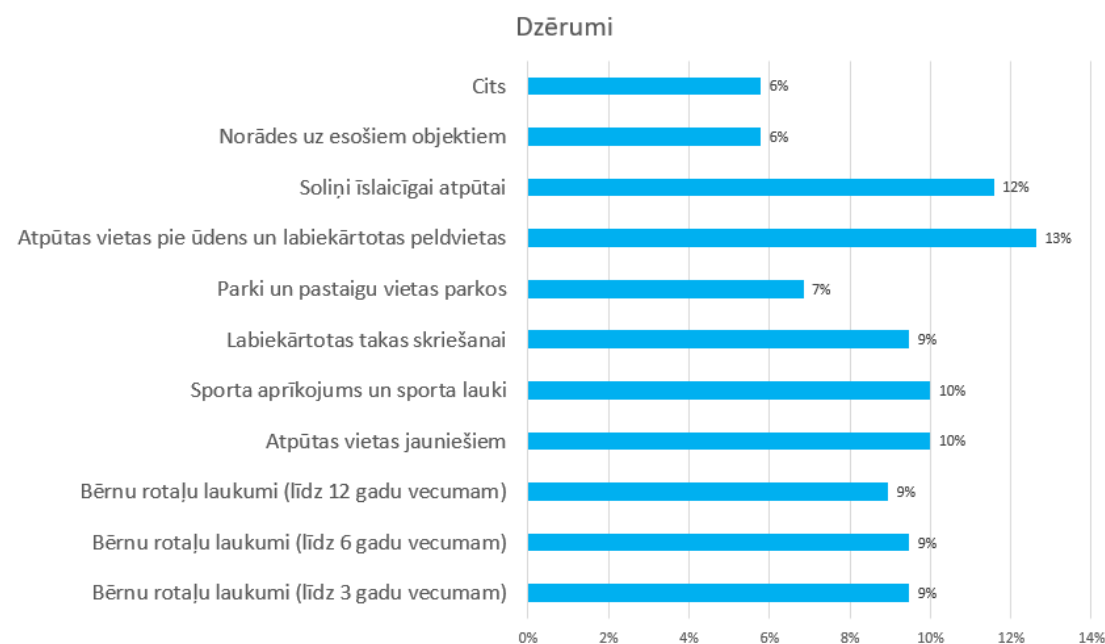
**12.grafiks Nepieciešamie uzlabojumi Jaunsilā**

**Pulnkarnē un Sūnupē** visvairāk ir nepieciešamas labiekārotas takas skriešanai un soliņi īslaicīgai atpūtai, par kuru uzlabošanu un labiekārtošanu izteica vēlmi 13% respondentu. 11% respondenti vēlas redzēt uzlabotus bērnu rotaļu laukumus visiem bērniem līdz 12 gadu vecumam (skat. 13. grafiks).



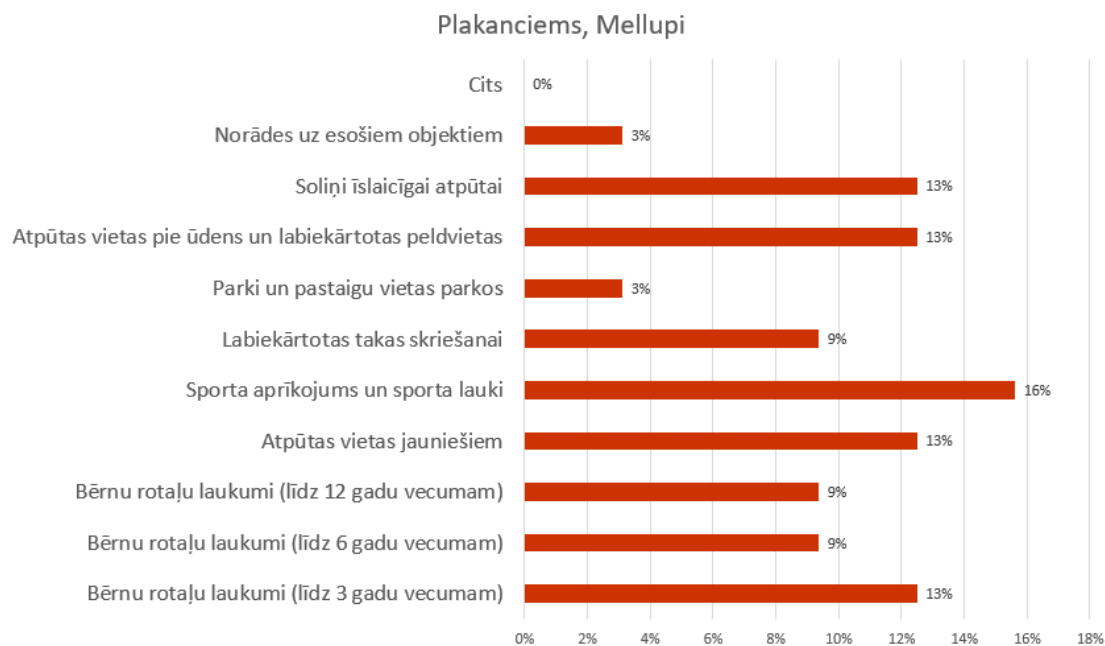
**13. grafiks Nepieciešamie uzlabojumi Pulkarne un Sūnupēs**

**Dzērumos** arīdzan no piedāvātajiem variantiem lielākā daļa respondentu 13% atbildēja par vēlmi pēc atpūtas vietas pie ūdens un labiekārotas peldvietas un 12% vēlas redzēt vairāk soliņus īslaicīgai atpūtai (skat. 14. grafiks).



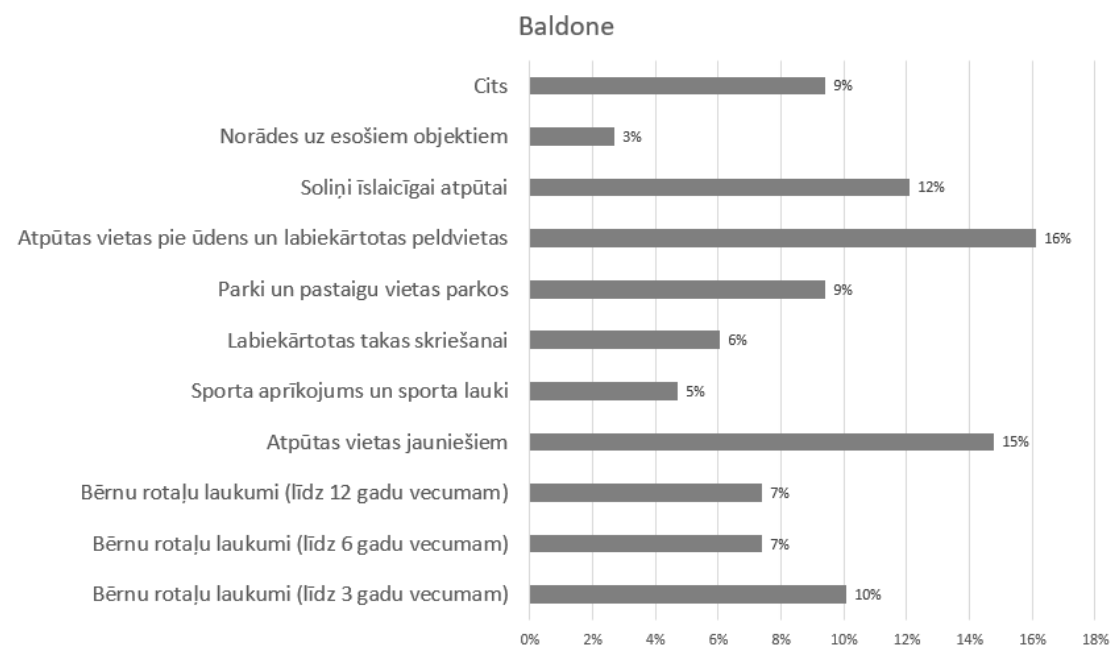
**14. grafiks Nepieciešamie uzlabojumi Dzērumos**

**Plakanciemā un Mellupos** 13% respondentu vēlas redzēt bērnu laukumus bērniem vecumā līdz 3 gadiem, atpūtas vietas jauniešiem, soliņus īslaicīgai atpūtai un uzlabotas atpūtas vietas pie ūdens. Taču vislielākā nepieciešamība, par ko norādīja 16% respondentu, šajās apdzīvotajās vietās ir pēc sporta laukiem un sporta aprīkojuma nodrošināšanas (skat. 15. grafiks).



**15.grafiks Nepieciešamie uzlabojumi Plakanciemā un Mellupos**

**Baldonē** vislielākais daudzums respondentu, kas bija 16%, grib redzēt vairāk atpūtas vietas pie ūdens un labiekārtotas peldvietas. Nedaudz mazāk – 15% respondentu – vēlas, lai Baldonē ir vairāk atpūtas vietas jauniešiem. Bet 12% respondentu labprāt vēlētos vairāk soliņus īslaicīgai atpūtai (skat. 16. grafiks).



**16.grafiks Nepieciešamie uzlabojumi Baldonē**

Atvērtajās atbildēs daudzkārt dominēja iedzīvotāju vēlme redzēt arī vairāk suņu parkus un veloceļus, īpaši jau iepriekš minēto Daugmale – Ķekava savienojumu (skat. 1.tabula).

Respondentu izceltas vietas, kuras nepieciešams uzlabot:
Bērnu laukumu sakārtošana, iekārtošana it visās Ķekavas novada apdzīvotajās vietās
Baložu pilsētas centrs
Suņu laukuma/parka izveide Ķekavā
Ķekavas zaļo zonu un parku sakārtošana
Katlakalna meža sakārtošana – zīmju un atkritumu urnu izvietošana
Ķekavas gājēju infrastruktūras sakārtošana
Veloceliņu izveide starp apdzīvotajām vietām
Gājēju ceļa, trotuāra izveide gar A7
Strūklaku atjaunošana Baložos un Titurgā
Gājēju ceļa infrastruktūras sakārtošana un apgaismojuma nodrošināšana Dzērumos

Salīdzinot ar iepriekšējo aptauju, pieprasījums pēc atkritumu urnām ir mazinājies, tomēr ir jāturpina pievērst uzmanība bērnu laukumu labiekārtošanai, kā arī veloceļu izveidei, kā arī daudzkārt minētajām sakārtotajām pieejām pie ūdenstilpnēm.

### **Veloceļu savienojumi**

Bija vairāki ieteikumi par jaunu veloceļu savienojumu izveidi Ķekavas novadā. Visvairāk tika minēta vēlme pēc Daugmales-Baldones-Ķekavas savienojuma. Vēl salīdzinoši daudz respondentu minēja arī Baložu-Ķekavas, Doles salas-Ķekavas, Odukalna-Ķekavas, Jaunsila-Ķekavas savienojumus, kurus vēlētos redzēt. Vēl tika minēta vēlme pēc veloceļa izveidi Dzērumos, Katlakalna un Krustkalnu savienojumiem ar citām apdzīvotām vietām.

## 1.2. Sanāksmes

Plāna izstrādes laikā tika veikta konsultācijas ar iedzīvotājiem, lai saņemtu priekšlikumus plāna izstrādei. Tika organizētas 2 sanāksmes:

- 24. aprīlī plkst. 18.00 attālināti. Tiešraide tiks translēta platformā "Zoom", Ķekavas novada pašvaldības lapā "Facebook" un novada Youtube kontā:  
<https://www.youtube.com/live/thREDbfMlqM?feature=share>;
- 25. aprīlī plkst. 18.00–19.30 klātienē Doles Tautas namā (Ķekavā, Rīgas ielā 26) un attālināti platformā "Zoom", Ķekavas novada pašvaldības lapā "Facebook" un novada Youtube kontā:  
<https://www.youtube.com/live/5fEViSu6he4?feature=share>.

Tika organizēta sanāksme ar Ķekavas novada nevalstiskajām organizācijām, kas norisinājās 2.maijā attālināti platformā "Zoom" un tajā piedalījās pārstāvji no 4 dažādām nevalstiskajām organizācijām.

Sanāksmju laikā tika sniegti priekšlikumi, kas tālāk izvērtēti darba grupā un iestrādāti Rīcības plānā.

## 2. Sabiedriskā apspriešana

Izstrādātajai Ķekavas novada labiekārtošanas plāna redakcijai tika nodrošināta sabiedrības līdzdalība saskaņā ar 2009.gada 25.augusta Ministru kabineta noteikumu Nr.970 „Sabiedrības līdzdalības kārtība attīstības plānošanas procesā” (spēkā esošā redakcija no 2013.gada 1.jūlija) 7.1.apakšpunktu, 8.punktu un III. nodaļu.

Izstrādātā plāna redakcija tika nodota sabiedriskajai apspriešanai, kas norisinājās laika posmā no 26.maijā līdz 26.jūnijam. Apspriešanai tikai nodots teksta materiāls un interaktīvā karte <https://saite.lv/goC>

Sabiedriskās apspriešanas ietvaros 8. jūnijā plkst.18.00 tiešsaistes platformā ZOOM norisinājās sabiedriskās apspriešanas sanāksme.

Apspriešanas laikā tika saņemti ierosinājumi. Skatīt 2.1. nodaļu.

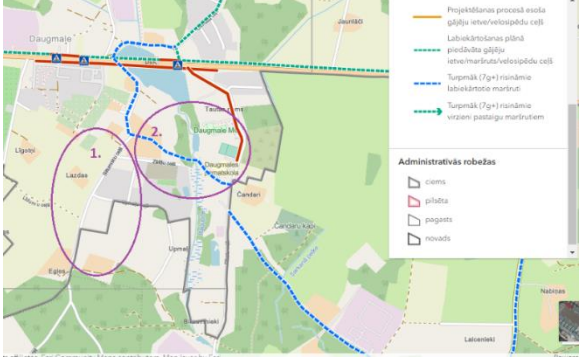
## 2.1. Sabiedriskās apspriešanas laikā saņemtie iedzīvotāju priekšlikumi un iebildumi

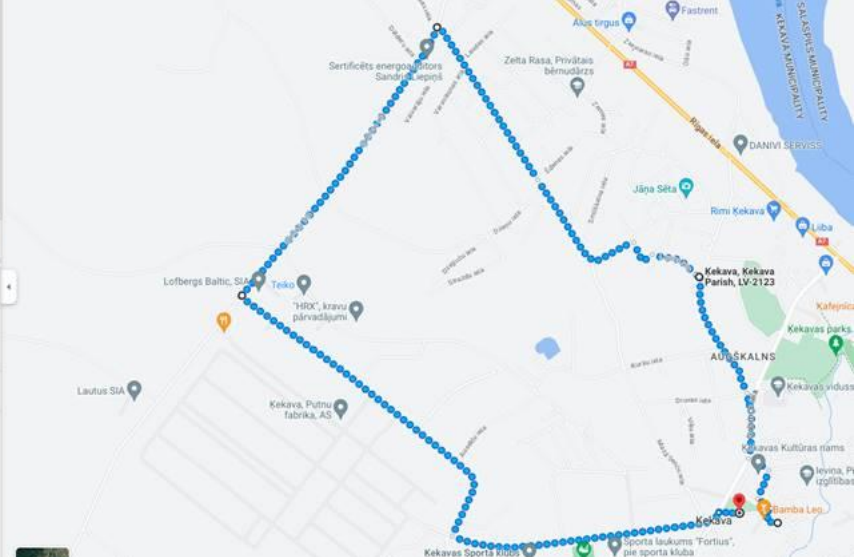
Iesniedzējs	Priekšlikums	Komentārs
<b>Jautājumi, kas uzdoti sanāksmes laikā un tiešsaistē</b>		
	Baložu iedzīvotāji prasa sakārtot Titurgas ielu, ceļš līdz ezeram.	Priekšlikums ir ņemts vērā. Ir plānots sakārtot Titurgas ielu. Ietverts Rīcības plānā ar kodu B11.
	Slikts kritērijs - cik iedzīvotāji lieto infrastruktūru konkrētā apkaimē? Skaidrs, ka iedzīvotāji iespēju robežās izmantos labāko. Attiecīgi, ja viss šobrīd tiek ieguldīts tieši Ķekavā, tad Ķekavas infrastruktūra pievilinās pārējo apkaimju iedzīvotājus, kas savukārt radīs vēlmi vairāk aktivitātes veikt jau attīstītās apkaimēs. Pat jūsu demonstrētās tabulas tieši to arī nozīmē - visa attīstība notiks Ķekavā, Baložos un Baldonē.	Kritērijs ir piesaistīts iedzīvotāju skaitam attiecīgajā dzīves vietā. Potenciālo lietotāju skaits tiek rēķinās situācijai, ja objekts būtu sakārtots un sniegtu maksimālo atdevi. Tā tiek aprēķināta potenciālā objektā veikto ieguldījumu atdevi. Ar augstāku atdevi ir tie projekti, kas ietekmē vairāk cilvēku.
	Vai ir, vai būs kaut kur redzēt, kas un kur plānoti uzlabojumi un izmaiņas? Piemēram Dzērumos	Dzērumu apkaimē plānoti ieguldījumi 5 aktivitātēs. Skatīt Rīcības plānu. Un Labiekārtojuma plāna 2.sējuma.
	Kad tiks beidzot labiekārtoti Krustkalni? Ķekavas novada vieta, kas atrodas vistuvāk Rīgai, bet izskatās kā vistālākajā LV pamestā nostūrī!	Labiekārtojuma plāna ietvaros ir paredzēta Zālītes ielas labiekārtošana, uzlabojot grants segumu (rīcības kods B19). Papildus informējam, ka šobrīd Krustkalnos tiek būvētas daudzdzīvokļu ēkas, kur projekta ietvaros ir plānota labiekārtojuma pilnveide (privāts attīstītājs).
	Teiktu velo ceļu izbūve līdz Baldones stacijai arī ir būtiska. Ģimeņu pārvietošanās (ar ratiņiem) arī jāprioritizē (maliņas, pārejas, utml)	Rīcības plānā ir ietverta velo infrastruktūras attīstība Ķekavas novadā un Baldones pagastā.



		Rīcības plānā skatīt BL15, BL38, BL30, BL37, BL31,
	Kā ar veloinfrastruktūras attīstību, radot pieejamības plašumu un aktīva dzīvesveida aktivizēšanu?	Rīcības plānā ir ietverta velo infrastruktūras attīstība Ķekavas novadā. Virkne plānoto aktivitāšu ir saistīta ar veloceļu izbūvi = gan veloceļš atsevišķi, gan apvienojot ar gājēju ceļu. Detāli skatīt Rīcības plānu un grafiskās daļas shēmas, kurās norādīti plānotie attīstības maršruti un virzieni.
<b>Iesniegumi, kas iesniegti sabiedriskās apspriešanas laikā</b>		
<b>Gints Poris</b> E vestule, adresēta pašvaldībai 26.06.2023	<u>Gājēju-velo infrastruktūra Lapeniekos</u> Diemžēl pašlaik Lapenieku Āraišu un Jaunturgas ielas nav nedz apgaismotas, nedz arī nodrošina jebkādu gājēju/velo infrastruktūru. Lai arī plānā paredzētā gājēju/velo infrastruktūra Lapenieku ielā būs pozitīvs aspekts, ir nepieciešams nodrošināt tās savienojumu ar faktiskajām Lapenieku iedzīvotāju dzīvesvietām. Lūdzu paredzēt šajā plānā pārskatāmā nākotnē izveidot gājēju ietve/maršruts/velosipēdu ceļu Lapeniekos Āraišu un Jaunturgas ielās, kas ļautu nodrošināt piekļuvi šai infrastruktūrai Lapenieku iedzīvotājiem.	Lapeniekos ir plānota gājēju un velo infrastruktūra. Papildus aktivitātes un savienojumus lietderīgi būs plānot pēc jaunā apvedceļa izbūves pabeigšanas, kad būs izbūvēti visi infrastruktūras objekti, kas tur ir paredzēti.
	<u>Bērnu rotaļu laukumi Lapeniekos</u> Kā redzams no plānojuma Lapenieku tuvumā nav neviena bērnu rotaļu laukuma sniedzamības robežās. Lūdzu paredzēt plānā šāda laukuma izveidi (0-6 gadi). Tā, piemēram, kā redzams no plānojuma, pašvaldībai ir īpašumā esošs zemesgabals Āraišu un Lapenieku ielu krustojumā, kas būs savienots ar jaunveidojamo gājēju/velo infrastruktūru.	Šobrīd jauns rotaļu laukums netiek paredzēts, jo kopumā Baložos ir labs pārklājums ar dažādiem rotaļu laukumiem. Tomēr šo vietu var piedāvāt rotaļu laukuma izveidei nākamajā līdzdalības budžeta konkursa ietvaros.
	<u>Gājēju/velo infrastruktūra Titurgā I</u> Velo infrastruktūras efektīvas izmantošanas priekšnosacījums ir iespēja racionāla maršruta iespējas bez nepieciešamības mest liekus līkumus. Aicinu paredzēt izveidot savienojumu starp	Savienojums starp Meža ielu (jaunbūvējamais bērnu dārzs) un Uzvaras prospektu pa Gobu ielu ir plānots bērnu dārza būvprojektā. Šobrīd notiek būvprojektēšana, tai skaitā pieguļošo

	šādu velo infrastruktūru Meža ielā (jaunbūvējamais bērnu dārzs) un Uzvaras prospektu, piemēram, pa Gobu ielu.	ielu un gājēju/velo infrastruktūras projektēšana.
	Gājēju/velo infrastruktūra Titurgā II Velo infrastruktūras efektīvas izmantošanas priekšnosacījums ir iespēja racionāla maršruta iespējas bez nepieciešamības mest liekus likumus. Aicinu izveidot savienojumu starp Titurgas ielu un Ķekavas ielu, piemēram, pa Titurgas-Lakstīgalu ielu. Šāds risinājums ļautu droši un ērti izmantot taisnāko velo ceļu virzienā uz Ķekavu un pieslēgtos projektētajai velo infrastruktūrai uz Ķekavas ielas.	Priekšlikums ir pamatots un šāds savienojums ir nepieciešams. Tomēr izvērtējot pašvaldības budžetu ieguldījumiem publiskajā infrastruktūrā, iespējas šādu savienojumu izveidot būs pēc 2030. gada. Priekšlikums tiek ņemt vērā risināšanai ilgtermiņā.
Līva Auziņa, Epasts 25.06.2023 adresēts Iveta Zālīte	<b>1)</b> Lūdzu, izskatīt iespēju kā ilgtermiņā labiekārtojamo maršrutu iekļaut Siltumnīcu ceļu Daugmalē līdz ciemata robežai. Siltumnīcu ceļa piegulošajās teritorijās ir augoša apbūve, līdz ar to arī aug ceļa izmantotāju skaits, tostarp bērni. (Šobrīd teritorijas apbūve ir blīvāka kā to attēlo labiekārtošanas plāna online kartē).	Priekšlikums ir pamatots un šāds savienojums ir nepieciešams. Tomēr izvērtējot pašvaldības budžetu ieguldījumiem publiskajā infrastruktūrā, iespējas šādu savienojumu izveidot būs pēc 2030. gada. Priekšlikums tiek ņemt vērā risināšanai ilgtermiņā. Daļa no Siltumnīcu ceļa ir paredzēta kā attīstāmais objekts ilgtermiņā, tas ir pēc 2023.gada.
	<b>2)</b> Ļoti labi, ka tiek plānots savienot Siltumnīcu ceļu Daugmalē ar skolas teritoriju. Ja iespējams, lūdzu, precizēt gājēju maršruta atrašanās vietu, pēc online kartes izskatās, ka tas šķērso ēkas.	Ieteikums ņemts vērā. Veikti tehniski precizējumi.

		
<p>Kristīne Dišlere Epasts 25.06.2023 adresēts Iveta Zālīte</p>	<p>Lūdzu izveidot gājēju pāreju Ķekavā uz Rīgas ielas krustojuma ar Dienvidu ielu. Tas ir ikdienas maršruts skolēniem, kas no Odukalna dodas uz skolu vai citās darīšanās. Tuvākā gājēju pāreja ir patālu, tāpēc gan skolēni, gan citi gājēji šķērso Rīgas ielu šajā krustojumā, bet satiksme uz Rīgas ielas ir intensīva un rada apdraudējumu.</p>	<p>Pašvaldība ir veikusi sarunas ar VAS “Latvijas valsts ceļi” par gājēju pārejas izveides iespējām, bet ir saņemts atteikums. Ņemto vērā plānoto apvedceļa būvniecību, pēc tā izmantošanas uzsākšanas, no jauna veiksīm pārrunas ar VAS “Latvijas valsts ceļi”, lai rastu iespējas nodrošināt gājēju pārejas izbūvi.</p>
<p>Eva Pakarna Epasts 02.06.2023 adresēts Iveta Zālīte</p>	<p>Neesmu sīki pētījusi attīstības plānu, bet, dzīvojot Ķekavā 7 gadus, esmu novērojusi, ka nav īsti vietas jauniešiem. Rīgā (aiz Kalnciema ielas jaunā Lild, uz Kapseļu ielas) redzēju no betona uztaisītu galda tennisa galdu. Likās, cik forši, ja būtu tādi Ķekavā, jo šobrīd jaunieši lauž mazo bērnu spēļlaukumu vai "tusē" zem Ķakavas upes tilta. Skatījos, ka vārdu salikums "galda teniss" ir minēts attīstības plānā.</p> <p>Tāpat arī nav īsti zonas, kur mazie var braukt ar riteņiem vai spēlēt uz skrituļslidām florbolu. Tas notiek Nākotnes ielas pagalmā, jo uzlikts jauns asfalts, bet tur brauc arī auto, plus bumbas un nūjas var trāpīt stāvošajiem auto.</p> <p>Laukumā gar upi varētu uztaisīt statīvus, kur jaunlaulātie var spraut savas slēdzenes (kā tas ir Jelgavā un Liepājā), savādāk kar uz tiltiem (arī uz mazajiem ir redzēts). Tur stāv tas norūsējušais mākslasdarbs (atvainojos māksliniekam, bet tas tiešām ir kaut kas tizls), tad nebūtu grūti uztaisīt statīvus, kas pat izskatītos glītāk kopējā ainavā.</p> <p>Paldies par ieguldīto darbu līdz šim. Veloceliņš jau ir lielisks sasniegums.</p>	<p>Priekšlikums ir ņemts vērā un ievietots ar Rīcības kodu K52 (liela mēroga spēļu ierīkošana) 3 vietās Ķekavas novadā kopumā, piemērotāko vietu atrisinot projektēšanā stadijā un K51 par piemērota seguma izveidi spēļu zonām.</p>

<p>Edgars Škutāns 01.06.2023 adresēts Iveta Zālīte</p>	<p>Mazā senču iela, posmā no Ziemeļu līdz Pliederu ielai ir ļoti veiksmīga alternatīva, kā iedzīvotāji dodas uz pašvaldību un no tās, neizbraucot uz A7 šosejas(Skola, Slimnīca, Bērnodārzi, Veikali, Pasts utt).</p> <p>Kā Mazā Senču ielas iedzīvotājs, papildus vēlos piebilst, ka katru rītu un vakaru skolēni dodas uz skolu un no tās tieši izmantojot Mazā senču ielu.</p> <p>Kā arī gājējiem būs izveidots smuks pastaigu aplis.</p> <p>No Ķekavas centra pa Mazā senču iela, līdz Ziemeļu ielai, tad līdz putnu fabrikai un atpakaļ uz Ķekavas centru. Tas būtu tiešām lielisks pastaigu un velo maršruts.</p> 	<p>Ierosinājums ņemts vērā. Iekļauta Rīcības plānā ar kodu K25. Maršruts ietverts pastaigu maršrutu kartoshēmā.</p>
<p>Kristīne Brigere 01.06.2023 adresēts Iveta Zālīte</p>	<p>Apskatīju Ķekavas novada labiekārtošanas plānu un secināju, ka Rāmavā un Katlakalnā ir ļoti maz bērnu laukumu, kur bērniem socializēties un attīstīties. Ir saprotams, ka šajās novada vietās pašvaldības rīcībā ir ļoti maz zemes, tomēr, ja nav iespējams izbūvēt jaunus bērnu laukumus, vajadzētu vismaz atjaunot un papildināt jau esošos, lai tie atbilstu dažādu vecumu bērnu grupām, un vecāki nebūtu spiesti iet meklēt bērnu laukumus citās teritorijās, vai pat jauno projektu sētās.</p>	<p>Ir plānots pilnveidot esošos bērnu rotaļu laukumus.</p> <p>Iedzīvotājiem ir iespēja pieteikt rotaļu laukumu izveidi Līdzbudžetēšanas konkursos.</p>

	Pozitīvi novērtēju šajās teritorijās veicamos un plānotos ielu izbūves projektus.	
--	---	--



**ĶEKAVAS NOVADA DOME**  
**VIDES UN ATTĪSTĪBAS KOMISIJA**

Gaismas iela 19 k-9, Ķekava, Ķekavas pagasts, Ķekavas novads, LV-2123,

Tālrunis 28652898 , e-pasts: [sigita.varika@kekava.lv](mailto:sigita.varika@kekava.lv)

---

2023.gada 15.jūnijā

Atzinums Nr. 2023-5

Sēdē piedalās: *Guntis Zilberts, Oskars Kaļva, Sigita Varika, Raivis Širmelis*

Sēdes vadītājs: *Guntis Zilberts*

Sēdi protokolē: *Sigita Varika*

Sēde sākas: plkst.18:00

**Darba kārtība:**

1. Par komisijas atzinuma sniegšanu par Ķekavas novada Labiekārtošanas plāna 2023.gada aktualizāciju.
2. Citi jautājumi un nozares aktualitātes.

Labiekārtošanas plāna sākotnējā versija izstrādāta 2019.gadā, taču pēc reģionālās reformas, kad Ķekavas novadā iekļauta arī Baldones pilsētas un pagasta teritorija, 2023.gadā veikta plāna aktualizācija, vienlaikus veidojot koncepciju un vienotas vadlīnijas pašvaldības funkciju izpildei visā novada teritorijā attiecībā uz plānveidīgu labiekārtojumu, rotaļlaukumu, atpūtas vietu, apstādījumu izveidi.

Komisija iepazīnās ar plāna aktualizēto versiju, attālināti piedaloties arī sanāksmē ar iedzīvotājiem, kā arī tiekoties ar izstrādes darba grupu, īpašu uzmanību vēršot uz publiski pieejamu ūdens malu un atpūtas vietu attīstības iespējām, tai skaitā laivošanu un upju šķērsošanas iespējām gājējiem un velobraucējiem, iestrādājot priekšlikumu par pontonu tilta izveidi no Ķekavas uz Doles salu pāri Sausajai Daugavai, un priekšlikumiem vairākos labiekārtošanas jautājumos, kā piemēram, norādes zīmju, apgaismes ķermeņu, vides objektu izvietojumu, veloceļu vienota tīkla starp apdzīvotām vietām pakāpenisku izveidošanu.

atklāti balsojot „PAR”-4 balsis (Guntis Zilberts, Oskars Kaļva, Sigita Varika, Raivis Širmelis), „PRET” –nav (), „ATTURAS”-nav (),

**Nolemj:** Atbalstīt visas novada teritorijas vienmērīgu attīstību, attīstot gan katras apkaimes identitāti, gan veidojot vienotu novada kopteļu atbilstoši pašvaldības Labiekārtošanas plānam.

Sēde slēgta plkst. 20:00

Sēdes vadītājs: ...PARAKSTS\*)

Komisijas loceklis: ...PARAKSTS\*)

Komisijas loceklis: ... (PARAKSTS\*)

Komisijas loceklis: .. (PARAKSTS\*)

Komisijas locekle, protokoliste: ..... (PARAKSTS\*)

\*Šis dokuments ir parakstīts ar drošu elektronisko parakstu un satur laika zīmogu