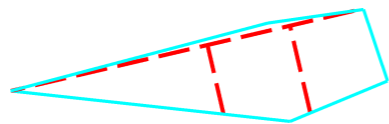

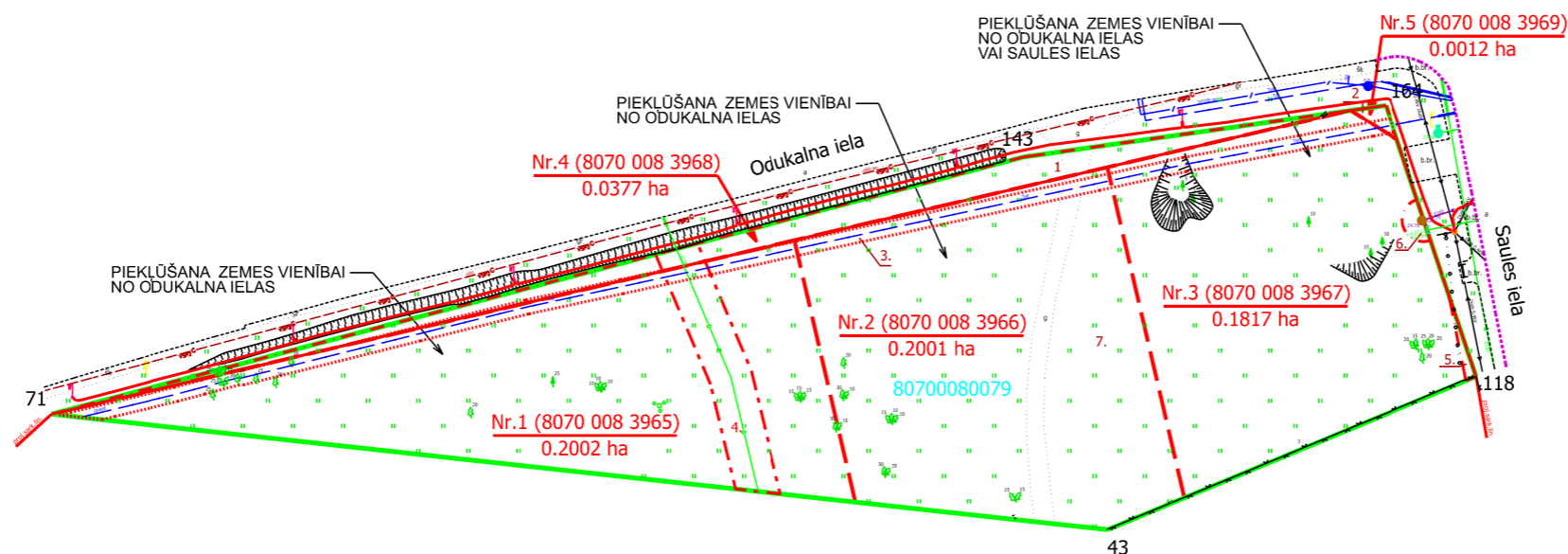


Projektētās teritorijas shēma pirms zemes ierīcības projekta izstrādes

Projektētās teritorijas shēma pēc zemes ierīcības projekta izstrādes



x=297500
y=515000



Esošās zemes vienības	
Kadastra apzīmējums	Platība
80700080079	0.6209 ha
Kopā	0.6209 ha

Projektētās zemes vienības				Apgrūtinājumi	
Nr.	Kadastra apzīmējums	Platības no esošajām zemes vienībām	Platība*	Kārtas Nr.	Klasifikācijas kods
1.	8070 008 3965	80700080079 - 0.2002 ha	0.2002 ha	3.	7312040100
				4.	7312010101
				7.	7311090900
2.	8070 008 3966	80700080079 - 0.2001 ha	0.2001 ha	3.	7312040100
				7.	7311090900
3.	8070 008 3967	80700080079 - 0.1817 ha	0.1817 ha	3.	7312040100
				5.	7312050601
				7.	7311090900
4.	8070 008 3968	80700080079 - 0.0377 ha	0.0377 ha	1.	7312030100
				3.	7312040100
				7.	7311090900
5.	8070 008 3969	80700080079 - 0.0012 ha	0.0012 ha	2.	7312030100
				3.	7312040100
			KOPĀ:	0.6209 ha	

APZĪMĒJUMI	
80700080079	ESOŠĀS ZEMES VIENĪBAS KADAŠTRA APZĪMĒJUMS
	ESOŠĀS ZEMES VIENĪBAS ROBEŽA AR ROBEŽPUNKTU
	ZEMES IERĪCĪBAS PROJEKTA ROBEŽA
	PROJEKTĒTO ZEMES VIENĪBU ROBEŽAS AR ROBEŽPUNKTU
Nr.1 (8070 008 3965) 0.2002 ha	PROJEKTĒTĀS ZEMES VIENĪBAS KADAŠTRA APZĪMĒJUMS UN PLATĪBA
sark.līn.	SARKANĀ LĪNIJA
7312030100	EKSPLUATĀCIJAS AIZSARGJOSLAS TERITORIJA GAR IELU VAI CEĻU - SARKANĀ LĪNIJA
7312040100	EKSPLUATĀCIJAS AIZSARGJOSLAS TERITORIJA GAR PAZEMES ELEKTRONISKO SAKARU TĪKLU LĪNIJU UN KABEĻU KANALIZĀCIJU
7312010101	EKSPLUATĀCIJAS AIZSARGJOSLAS TERITORIJA AP ŪDENSVADU, KAŠ ATRODAS LĪDZ 2 METRU DZĪLUMAM
7312050601	EKSPLUATĀCIJAS AIZSARGJOSLAS TERITORIJA AP ELEKTRISKO TĪKLU GAISVADU LĪNIJU PILSĒTAS UN CIEMOS AR NOMINĀLO SPRIEGĪUMU LĪDZ 20 KV
7312010300	EKSPLUATĀCIJAS AIZSARGJOSLAS TERITORIJA GAR PAŠTECES KANALIZĀCIJAS VADU
7311090900	VIDES UN DABAS RESURSU ĶĪMISKĀS AIZSARGJOSLAS TERITORIJA AP PAZEMES ŪDENS ŅEMŠANĀS VIETU

*Projektēto zemes vienību platības uzmērot var atšķirties platību noapaļošanas dēļ.

MDC Mērnecības Datu Centrs
Pārbaudīts un reģistrēts pašvaldības ADTI datu bāzē ar Nr. DP 250843
2023. gada 5. jūlijs
tālr.: +371 67496833 e-pasts: infodati@mdc.lv www.mdc.lv www.topografija.lv

Zemes ierīcības projekts (pielikums detālpānojumam) Odukalna ielā 4, Odukalns, Ķekavas pagasts, Ķekavas novads	
Zemes ierīcības projekta grafiskās daļas mērogs 1:1000 Koordinātu sistēma LKS-92 Mēroga koeficients 0.999603	Kartogrāfiskā materiāla pamatne - Zemes robežu plāns, M 1:1000, mērniece A.Galzens Topogrāfiskais plāns, M 1:500 mērniece D.Daleckis 01.03.2022.
Nekustamā īpašuma īpašniece	
Zemes ierīkotājs Kristīne Brauna	Zemes ierīkotāja sertifikāta Nr.AA0115, pirmreizēji izdots 28.12.2010. ar Nr.BA 196, pagarināts 28.12.2020., derīgs līdz 27.12.2025.