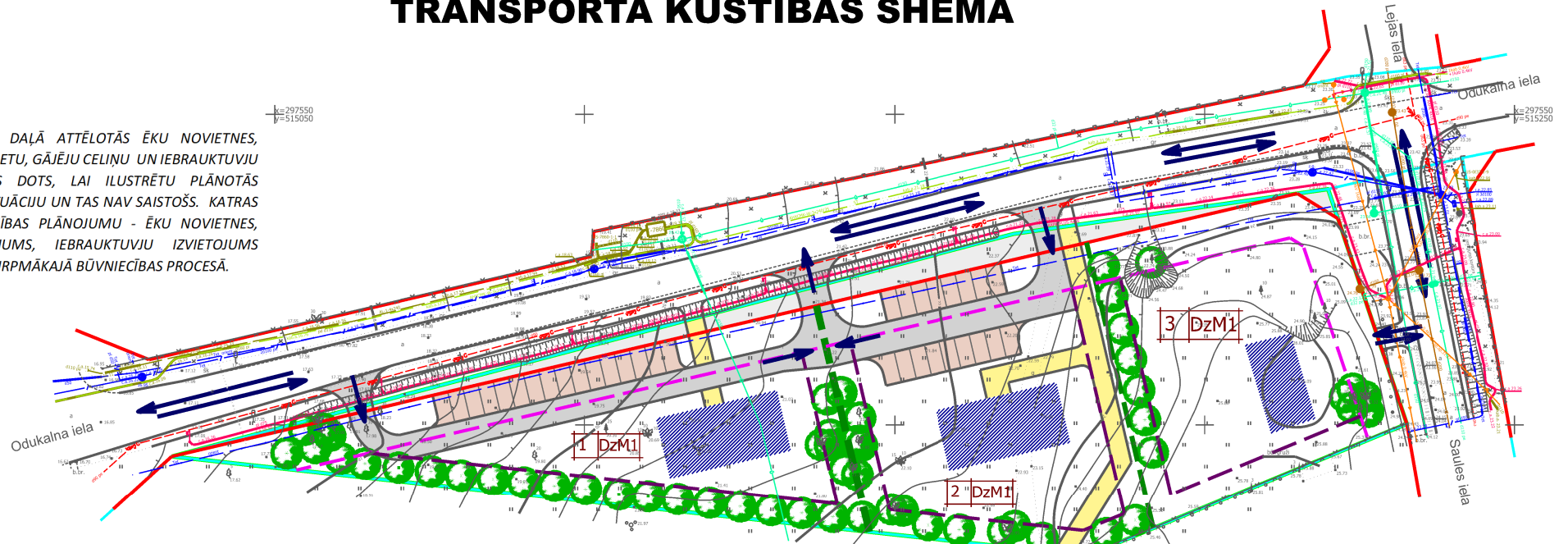















TRANSPORTA KUSTĪBAS SHĒMA


PIEZĪME:

GRAFISKAJĀ DAĻĀ ATTĒLOTĀS ĒKU NOVĪETNES, AUTOSTĀVVIETU, GĀJĒJU CELIŅU UN IEBRAUKTUVJU IZVIETOJUMS DOTS, LAI ILUSTRĒTU PLĀNOTĀS APBŪVES SITUĀCIJU UN TAS NAV SAISTOŠS. KATRAS ZEMES VIENĪBAS PLĀNOJUMU - ĒKU NOVĪETNES, LABIEKĀRTOJUMS, IEBRAUKTUVJU IZVIETOJUMS RISINĀMS TURPMĀKAJĀ BŪVNICĪBAS PROCESĀ.



APZĪMĒJUMI

-  DETĀLPLĀNOJUMA TERITORIJA
-  ZEMES VIENĪBU ROBEŽA
-  ESOŠĀS SARKANĀS LĪNIJAS
-  PROJEKTĒJAMĀS ZEMES VIENĪBAS ROBEŽA
-  PROJEKTĒJAMĀ BŪVLAIDE
-  PROJEKTĒJAMĀ APBŪVES LĪNIJA
-  ORIENTĒJOŠĀ IEBRAUKTUVE / IZBRAUKTUVE TERITORIJĀ (precizējams turpmākajā būvniecības procesā)
-  ORIENTĒJOŠAIS APBŪVES IZVIETOJUMS (izvietojums precizējams būvniecības procesā)
-  PLĀNOTĀS BRAUKTUVES TERITORIJĀ (izvietojums precizējams būvniecības procesā)
-  PLĀNOTĀ AUTSTĀVVIETU ZONA (precizējama būvniecības procesā)
-  GĀJĒJU CELIŅI (izvietojums precizējams būvniecības procesā)
-  PLĀNOTĀ APZALUMOŠANAS ZONA TROKŠŅU MAZIŅĀŠANAI (izvietojums precizējams būvniecības procesā)
-  APBŪVEI PAREDZĒTO ZEMES VIENĪBU APZĪMĒJUMS

| | | | | | |
|--|----------------|--|-------|---|----------------|
|  SIA "8.Darbnica", reģ.nr.40103480281 Lauku iela 35-69, Jūrmala, LV-2016, +371 26439223 iveta.puuke@gmail.com | | | | Objekts: | |
| | | | | DETĀLPLĀNOJUMS zemesgabalam Odukalna ielā 4 Odukalns, Ķekavas pagasts, Ķekavas novads | |
| | | | | Lapas nosaukums TRANSPORTA KUSTĪBAS SHĒMA | |
| Vadītāja | I.Pūķe | | 2023. | | |
| Plānotāja | E.Lankovska | | 2023. | Grafiskā daļa sagatavota mērogā 1:500; izdrukas mērogs M 1:1000 | Lapas nr.3 |
| Kartogrāfe | L.Magdeburgere | | 2023. | | Lapu skaists 4 |
| | | | | Līgums Nr.08-13/2022 | |