PROJEKTĒTĀS TERITORIJAS SHĒMA PIRMS ZEMES IERĪCĪBAS PROJEKTA IZSTRĀDES



PROJEKTĒTĀS TERITORIJAS SHĒMA PĒC ZEMES IERĪCĪBAS PROJEKTA IZSTRĀDES

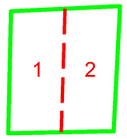

ZEMES IERĪCĪBAS PLĀNS

Mālu iela 46, Odukalns, Ķegavas pagasts

Ķekavas novads

Z

D

Esošā zemes vienība	
Kadastra apzīmējums	Platība
80700081529	0.2900 ha
Kopā:	0.2900 ha

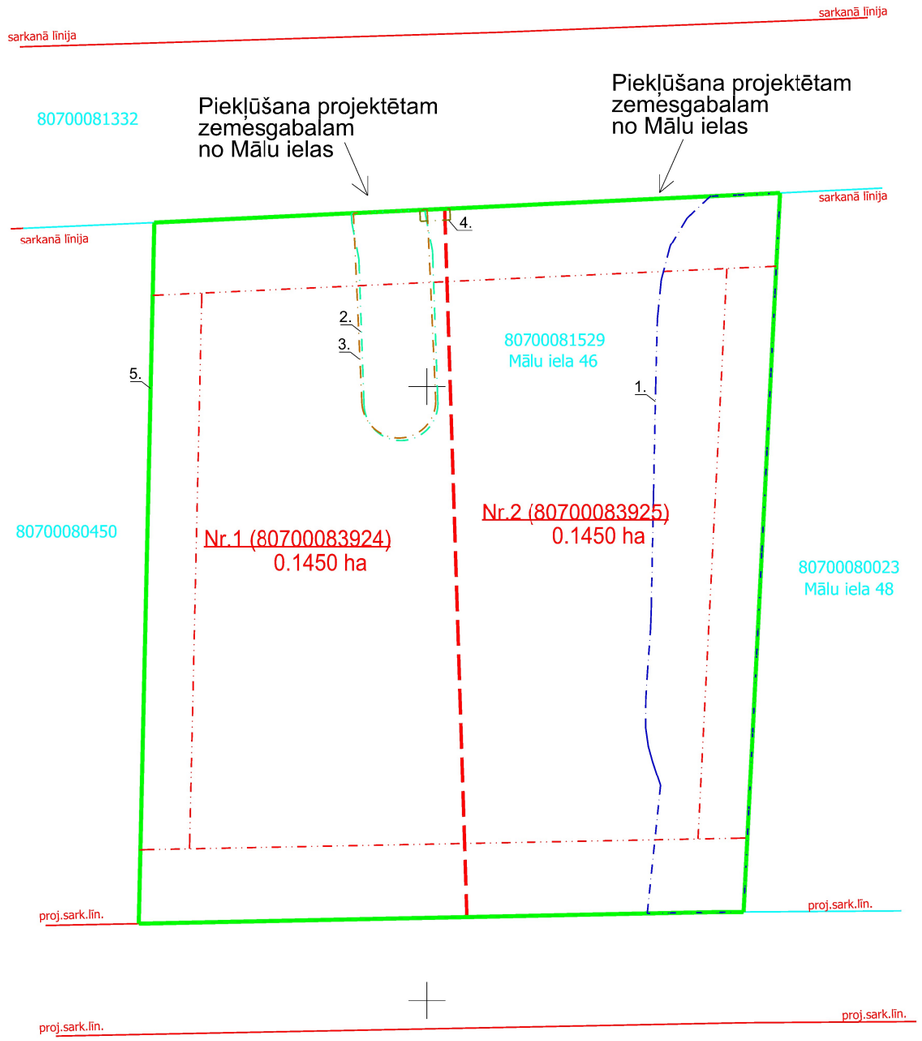

Projektētās zemes vienības				Apgrūtinājumi	
Nr.	Kadastra apzīmējums	Platības no esošajām zemes vienībām	Platība *	Kārtas Nr.	Klasifikācijas kods
1	80700083924	0.1450 ha no 80700081529	0.1450 ha	2.	7312010101
				3.	7312010300
				4.	7312050300
				5.	7311090900
2	80700083925	0.1450 ha no 80700081529	0.1450 ha	1.	7312010400
				4.	7312050300
				5.	7311090900
			Kopā:	0.2900 ha	

* Veicot zemes kadastrālo uzmērīšanu, ierādīto un projektēto zemes vienību platības un robežas var tikt precizētas.

Apzīmējumi:

- 80070010707 — Esošās zemes vienības kadastra apzīmējums
- Esošās zemes vienības robeža
- Zemes ierīcības projekta robeža
- Projektēto zemes vienību robežas
- Nr.1 (80700083924) 0.1134 ha — Projektētās zemes vienības kadastra apzīmējums un platība
- Ielas sarkanā līnija
- Būvlaide un apbūves līnija
- Nekustamā īpašuma apgrūtinājuma robeža

ZEMES IERĪCĪBAS PLĀNS				Kartogrāfiskā materiāla pamatne: topogrāfiskais plāns SIA "G-BERGS". 23.05.2022. M1:500 LAS-2005,5, LKS-92 TM koordinātu sistēma
Lapa 8				
Pasūtītājs: Īpašnieks				Izdrukas mērogs 1:500 — TM proj. mēroga koef. m=0.999603
Objekta adrese: Mālu iela 46, Odukalns, Ķegavas pagasts Ķekavas novads				LKS-92 TM koordinātu sistēma Latvijas normālo augstumu sistēma (LAS-2005,5)
Līguma pielikuma Nr:	Detālplānojuma projekts			SIA "Detālplānojumi SB" Reģ.Nr. LV40203081595 Tālr. +371 29125515
Detālplānojuma izstrāde atbilst normatīvo aktu prasībām	Valdes locekle	Sintija Batkovska		
	Zemes ierīkotājs Sert.- AA0042	Aigars Galzons		