











APZĪMĒJUMI:

-  LOKĀLPLĀNOJUMA ROBEŽA
-  ZEMES VIENĪBAS ROBEŽA
-  ZEME ZEM PAGALMIEM
-  ESOŠAS ĒKAS, PĀRKĀRES
-  ESOŠS PIEBRAUCAMĀIS CEĻŠ UN CELIŅI
-  AIZSARGJOSLA GAR ELEKTRISKAJIEM TĪKLIEM (7312050201)
-  ESOŠS GĀZESVADS AR SPIEDIENU LĪDZ 0,4 MPa
-  ESOŠA ELEKTRONISKO SAKARU KABEĻLĪNIJA
-  ESOŠS SADZĪVES KANALIZĀCIJAS PAŠTECES VADS
-  ESOŠS ŪDENSVADS

PROJEKTS:
**LOKĀLPLĀNOJUMS TERITORIJAS PLĀNOJUMA GROZĪJUMIEM
 NEKUSTAMAJOS ĪPAŠUMOS PAVASARA IELĀ 36 UN 38,
 BALOŽOS, ĶEKAVAS NOVADĀ**

PASŪTĪTĀJS:
PRIVĀTPERSONA

IZSTRĀDĀTĀJS:



**REGIONĀLIE
PROJEKTI**

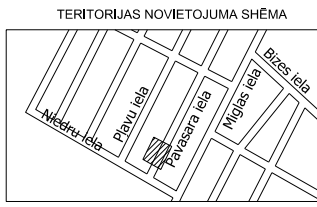
SIA "Reģionālie projekti"
 Rūpniecības iela 32b-501
 Latvija: Rīga; LV 1045
 Tālr.: +371 67320809
 birojs@rp.lv

	Datums	Paraksts	
Projekta vadītāja	S. Pētersone		
Grafisko daļu izstrādātāja	I.Narbutis		

ESOŠĀ TERITORIJAS IZMANTOŠANA

(Grafiskā daļa sagatavota mērogā 1:500)

	LAPA 2
	LAPAS 4



GRAFISKĀS DAĻAS PAMATNE:

Latvijas koordinātu sistēma LKS-92 TM;
 Aktuālākā reģistrētā, mēroga 1:500 notekības, augstas detalizācijas topogrāfiskā informācija, kura izgatavota un reģistrēta atbilstoši Ministru kabineta noteikumiem Nr. 281 un attiecīgās pašvaldības saistošajiem noteikumiem. Datu slāni atlasīti nepieciešamajai informācijai.
 Valsts zemes dienesta aktuālā grafiskā informācija no Nekustamā īpašuma valsts kadastra informācijas sistēmā reģistrētajiem nekustamajiem īpašumiem.
 Papildus izmantota Latvijas Geotelpiskās informācijas aģentūras topogrāfiskā karte M 1:10 000 (sagatavota 2017. gadā).