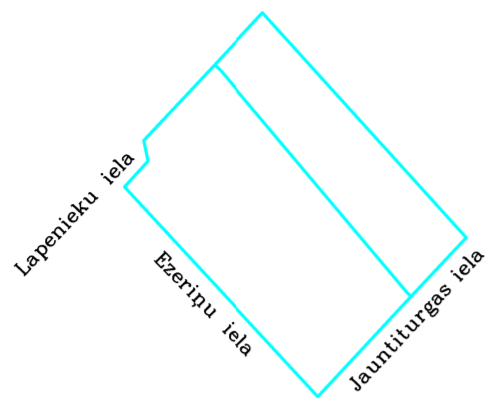
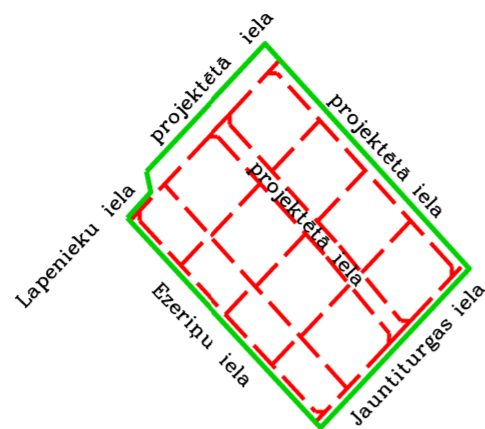




Projektētā teritorijas shēma pirms zemes ierīcības projekta izstrādes



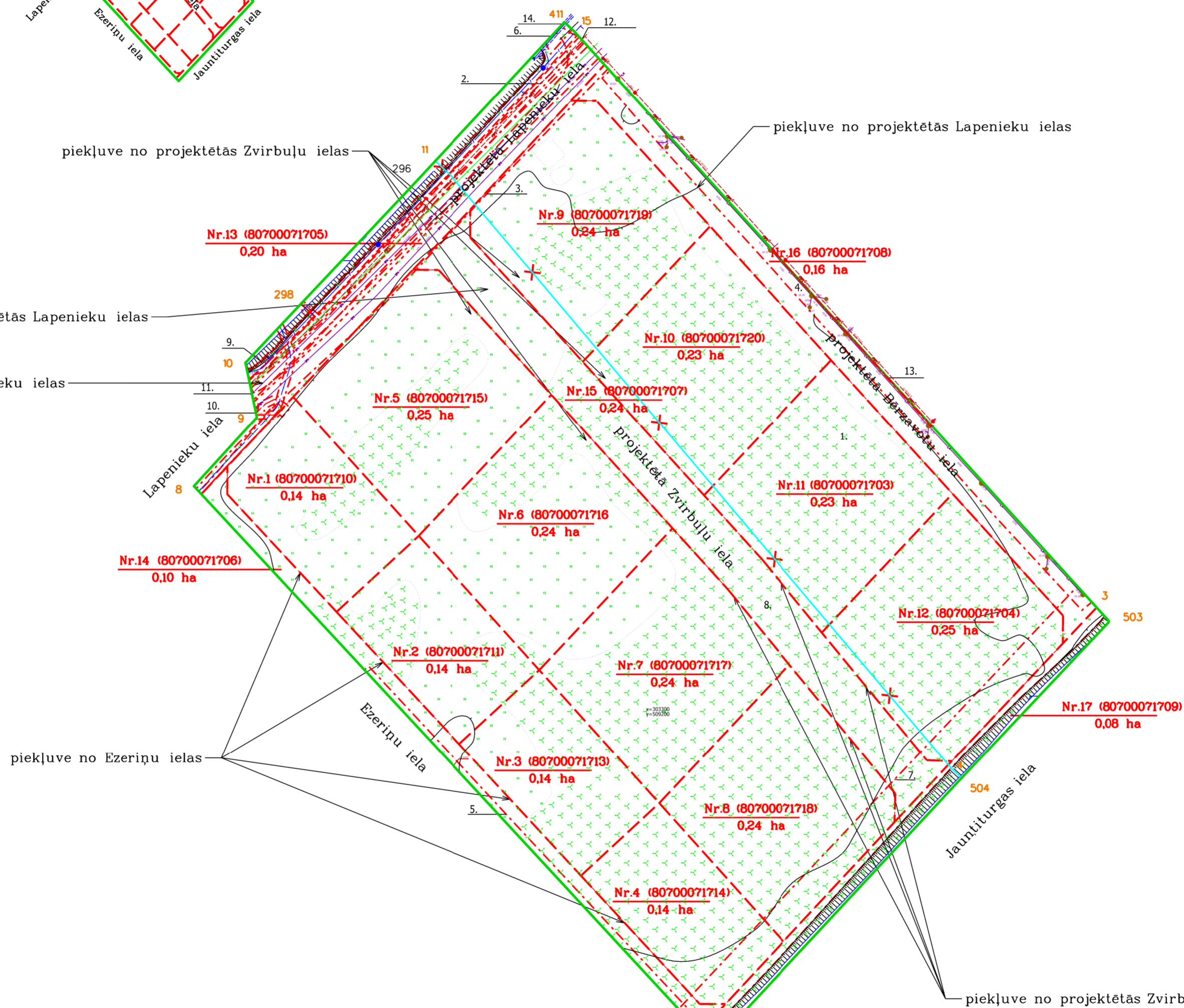
Projektētā teritorijas shēma pēc zemes ierīcības projekta izstrādes



Esošās zemes vienības	
Kadastra apzīmējums	Platība
80700070594	1.14 ha
80700070497	2.12 ha
Kopā	3.26 ha

Projektētās zemes vienības				Apgrūtinājumi	
Nr.	Kadastra apzīmējums	Platības no esošajām zemes vienībām	Platība *	Kartas Nr.	Klasifikācijas kods
1.	80700071710	80700070497 - 0.14 ha	0.14 ha	1.	7311090900
2.	80700071711	80700070497 - 0.14 ha	0.14 ha	10.	7312050201
3.	80700071713	80700070497 - 0.14 ha	0.14 ha	1.	7311090900
4.	80700071714	80700070497 - 0.14 ha	0.14 ha	1.	7311090900
5.	80700071715	80700070497 - 0.25 ha	0.25 ha	7.	7312010400
6.	80700071716	80700070497 - 0.24 ha	0.24 ha	3.	7312010201
7.	80700071717	80700070497 - 0.24 ha	0.24 ha	1.	7311090900
8.	80700071718	80700070497 - 0.24 ha	0.24 ha	1.	7311090900
9.	80700071719	80700070497 - 0.03 ha 80700070594 - 0.21 ha	0.24 ha	7.	7312010400
10.	80700071720	80700070497 - 0.02 ha 80700070594 - 0.21 ha	0.23 ha	3.	7312010201
11.	80700071703	80700070497 - 0.01 ha 80700070594 - 0.22 ha	0.23 ha	1.	7311090900
12.	80700071704	80700070497 - 0.02 ha 80700070594 - 0.23 ha	0.25 ha	1.	7311090900
13.	80700071705	80700070497 - 0.12 ha 80700070594 - 0.08 ha	0.20 ha	2.	7312010101
				3.	7312010201
				6.	7312010400
				8.	7312030100
				9.	7312040100
				10.	7312050201
				11.	7315030100
				12.	7312080101
				14.	7312010400
14.	80700071706	80700070497 - 0.10 ha	0.10 ha	1.	7311090900
				5.	7312010300
				7.	7312010400
				8.	7312030100
15.	80700071707	80700070497 - 0.24 ha	0.24 ha	1.	7311090900
				3.	7312010201
				7.	7312010400
				8.	7312030100
16.	80700071708	80700070594 - 0.16 ha	0.16 ha	1.	7311090900
				3.	7312010201
				4.	7312010300
				7.	7312010400
				8.	7312030100
				13.	7312080101
17.	80700071709	80700070594 - 0.03 ha 80700070497 - 0.05 ha	0.08 ha	1.	7311090900
				5.	7312010300
				7.	7312010400
				8.	7312030100

* veicot zemes kadastrālo uzmērījumu projektēto, zemes vienību platības var tikt precizētas



- Apzīmējumi:
- 80700070594 esošās zemes vienības kadastra apzīmējums
 - 91 projektētās teritorijas robeža
 - esošās zemes vienības robeža ar robežpunktu
 - ēka
 - projektēto zemes vienību robežas
 - robeža, kas tiks likvidēta
 - nekustamo īpašumu apgrūtinājuma robežas
 - Nr.2 (80700071711) projektētās zemes vienības kadastra numurs un platība
 - 0.14 ha teritorijas robeža, kas var kalpot reālservitūta tiesības nodibināšanai

Zemes ierīcības projekts: nekustamajiem īpašumiem "Zvirbuļi" un "Zvirbuļi-1", Lapeniekos, Ķekavas pagastā, Ķekavas novads			
Zemes ierīcības projekta grafiskās daļas mērogs	1:1000	LKS-92 koordinātu sistēma	Mēroga koeficients 0.999601
Kartogrāfiskā pamatne - Topogrāfs, SIA, topogrāfiskais plāns M 1:500 - 28.02.2020.; SIA "Topo Plus", 12.31.2021. Zemes robežu plāni: Ķibilda zemes ierīcības birojs, SIA; reģistrēts 05.02.2015.			
Projektam piekritu, iebildumu nav, īpašuma īpašnieks		vārds, uzvārds	
SIA		Apliecinu, ka zemes ierīcības plāns izstrādāts atbilstoši normatīvo aktu prasībām, kas regulē zemes ierīcības projekta izstrādi	
Zemes ierīkotājs	Uldis Gau		08.02.2022
Zemes ierīkotāja sertifikāts Nr. AA0074 (izsniegts 03.01.2011., derīgs līdz 02.01.2026.)			

tel. 29232907