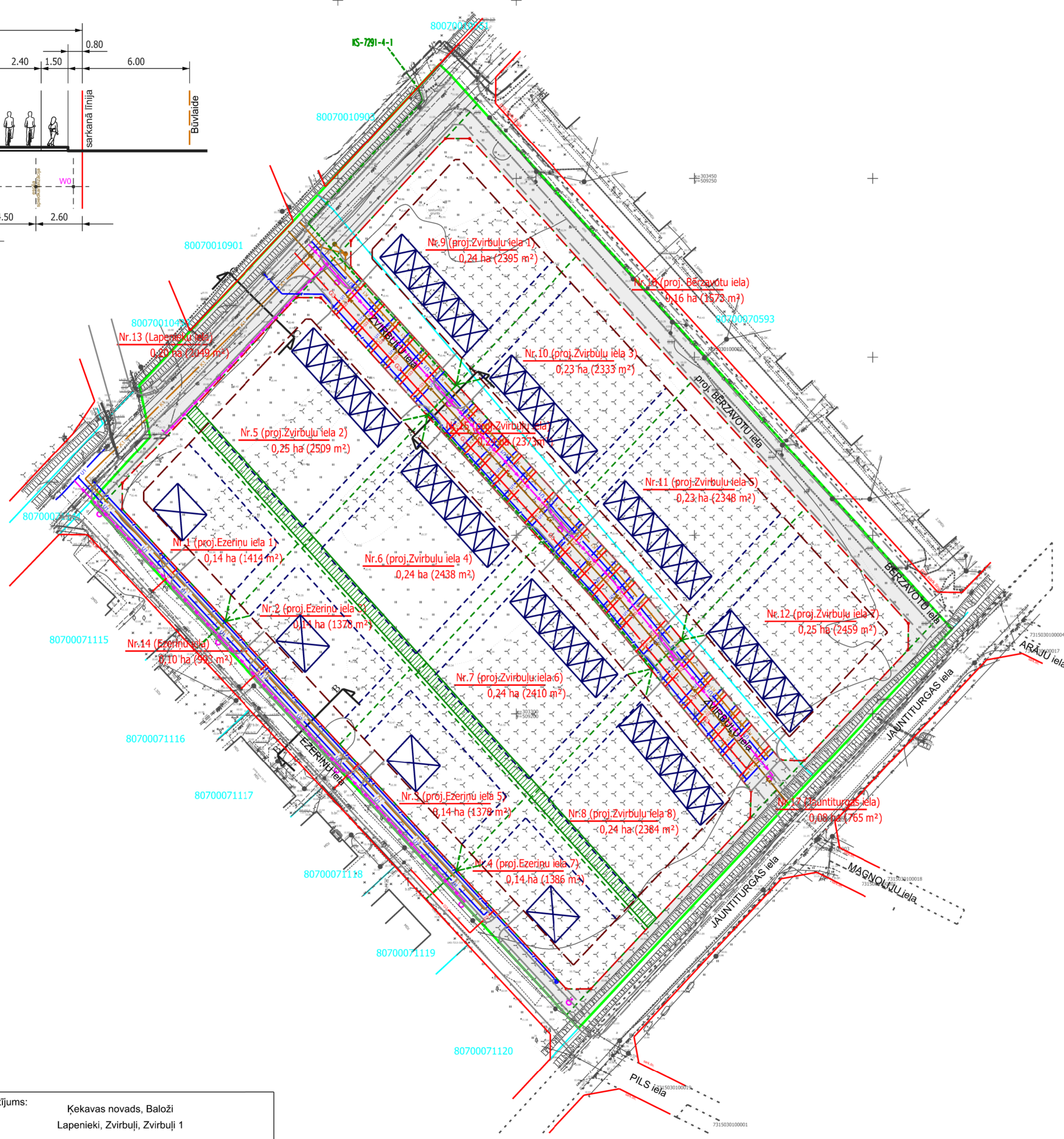
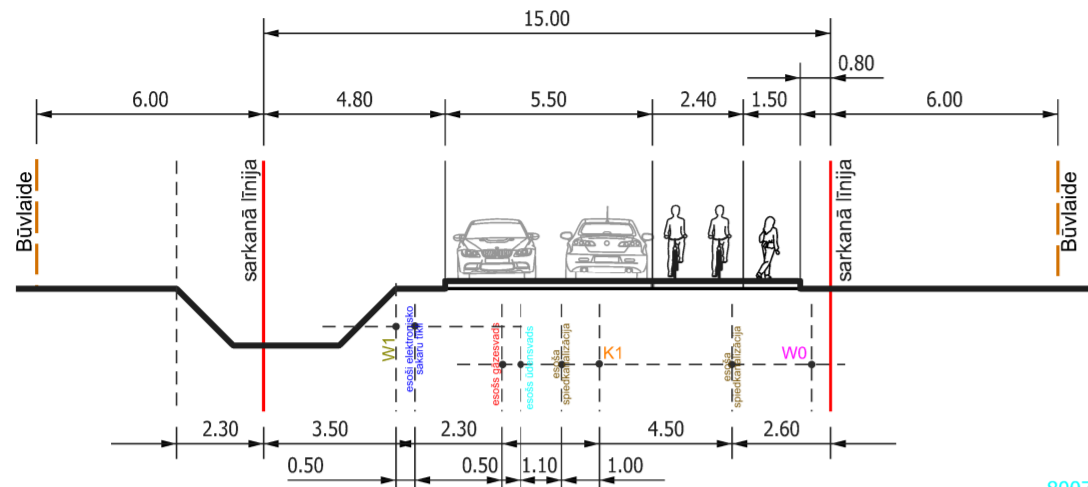




# INŽENIERKOMUNIKĀCIJU IZVIETOJUMA SHĒMA

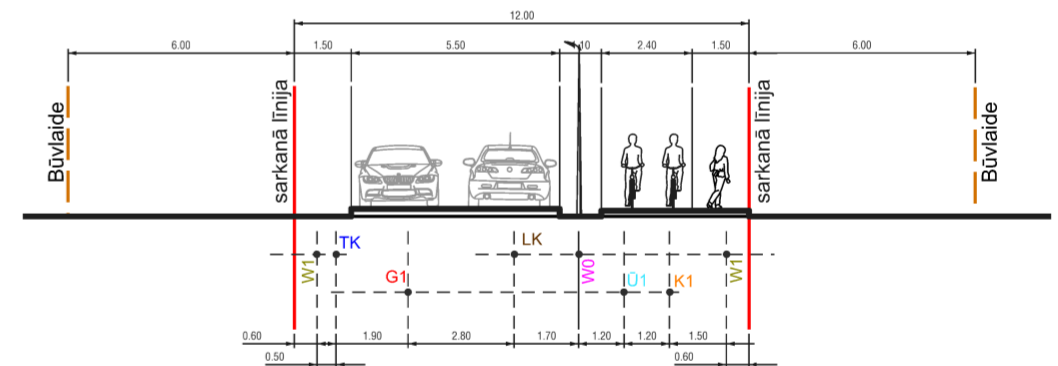
### Lapenieku ielas šķērsprofils C- C (norādīts orientējoši)



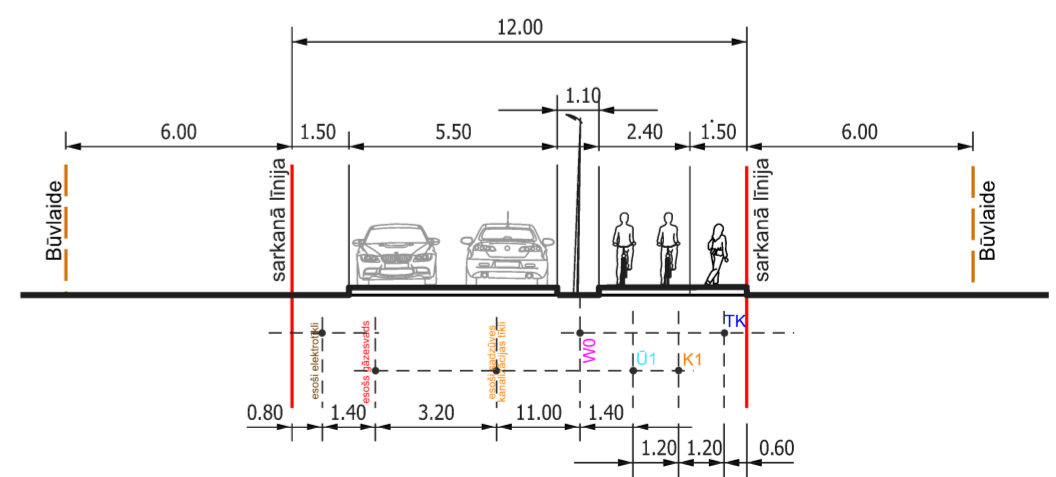
APZĪMĒJUMI	NOSAUKUMS
	Detālplānojuma robeža
	Zemesgabala robeža
	Plānotā zemesgabala robeža
80700010901	Kadastra apzīmējums
Nr.10 (proj.Zvirbulu iela 3) 0,23 ha (2333 m²)	Zemesgabala numurs plānā (plānotā adrese) un plānotā platība
JDzD1	Jauktas dzīvojamās un darījumu apbūves teritorija
TL	Satiksmes infrastruktūras objektu teritorija
	Pašvaldības projektētās ielu sarkanās līnijas (atbilstoši Kekavas novada Kekavas pagasta teritorijas plānojumam 2009.-2021.gadam)
	Detālplānojuma risinājumos noteiktās ielu sarkanās līnijas ar lūzumpunktiem
	Būvlaide
	Apbūves līnija
	Transporta koridors ugunsdzēsības un/vai glābšanas tehnikai
	Plānotais apbūves izvietojums (izvietojums precīzējams turpmākajā projektēšanas gaitā)
	Plānotā ielu infrastruktūra- norādīta orientējoši, precīzējama tehniskajos projektos/būvprojektā
	Ielas teritorija ar nepieciešamo infrastruktūru
	Perspektīvais ielu apgaismojums (izvietojums precīzējams turpmākajā projektēšanas gaitā)
	Plānotais gāzes vads (izvietojums precīzējams turpmākajā projektēšanas gaitā)
	Plānotie elektroapgādes tīkli (izvietojums precīzējams turpmākajā projektēšanas gaitā)
	Plānotais ūdensvads (izvietojums precīzējams turpmākajā projektēšanas gaitā)
	Plānotie sadzīves kanalizācijas tīkli (precīzējami turpmākajā projektēšanas gaitā)
	Plānotā lietuvu kanalizācija (izvietojums precīzējams turpmākajā projektēšanas gaitā)
	Plānotie elektronisko sakaru tīkli (izvietojums precīzējams turpmākajā projektēšanas gaitā)

- PIEZĪMES:
- Visiem inženierkomunikāciju pieslēgumiem izstrādājami tehniskie projekti saskaņā ar institūciju izsniegtajiem tehniskajiem noteikumiem.
  - Plānoto inženierkomunikāciju izvietojums precīzējams turpmākajā projektēšanas gaitā.
  - Pēc inženierkomunikāciju izbūves komunikācijām nosakāmas aizsargjoslas saskaņā ar Aizsargjoslu likumu.
  - Ielas šķērsprofili iespējams precīzēt turpmākajā projektēšanas gaitā.

### Projektējamās Zvirbulu ielas šķērsprofils A - A (norādīts orientējoši)



### Projektējamās Ezeriņu ielas šķērsprofils B - B (norādīts orientējoši)



- PIEZĪMES:
- Uzmērīšana veikta 2022.gada 23.februārī
  - LKS-92 TM koordinātu sistēma, mēroga koeficients 0.999601
  - Iatvijas normālo augstumu sistēma (LAS-2000,5)**
  - Uzmērīšanā izmantota LatPos GP bāzes stacija Agentūra, "LGIA" RTK režīmā un ierīkots/ noteikts atbalstpunkts:
  - Nekustamā īpašuma kadastra kartes dati uz 08.06.2022. Dati iegūti portāla www.kadastrs.lv (datne: 3766350.edoc). Saskaņā ar VZD sniegto informāciju zemes vienību robežas ir attēlotas atbilstoši zemes kadastrālās uzmērīšanas un vietējā ģeodēziskā tīkla precizitātei un var nesakrist ar situāciju plānā.
  - Objekta platība - 4,48 ha.
  - Ielu sarkanās līnijas attēlotas atbilstoši pašvaldības teritorijas plānojumam
  - Kartes lapas ADTI: 4311-12-45.1-800800
  - Topogrāfiskie apzīmējumi plānā ir attēloti atbilstoši MK noteikumu Nr.281 1.pielikumam

<b>SIA TOPOGRĀFS</b> Reģ.Nr. LV43603029982 Raiņa iela 3-70, Jelgava, LV-3001, Tel. 29102992 e-pasts: topografs@topografs.lv		Pasūtītājs: Ķekavas novads, Baloži Lapenieki, Zvirbuli, Zvirbuli 1	
Topogrāfisko plānu izstrādāja: Tālrunis: +371 29102992 Sertificēts ģeodēzists: Mareks Kalažs Sert.Nr.AC0047		Pasūtītāja: Pasūtījuma ID numurs: 23-20022019	
Valdes loceklis Sertificēts ģeodēzists	M.Kalažs M.Kalažs 23.02.2022 23.02.2022	Plāna nosaukums: Topogrāfiskais plāns	
		Lapa:	1
		Lapas:	1
		Marka:	TI
		Mērogs:	1:500

**MDC** Mērcniecības Datu Centrs  
 Pārbaudīts un reģistrēts pašvaldības ADTI datu bāzē ar Nr. TP 233261  
 2022. gada 14. jūnijā  
 tālr.: +371 67496833 e-pasts: infodati@mdc.lv www.mdc.lv www.topografija.lv

Vadītāja I.Pūķe Arhitekts I.Pabērza Plānotāja L.Magdeburgere		2022. 2022. 2022.		Objekts: <b>DETĀLPLĀNOJUMS</b> nekustamajam īpašumam "ZVIRBULI" un "ZVIRBULI - 1", Lapeniekos, Ķekavas pagastā, Ķekavas novadā
Grafiskā daļa sagatavota mērogā 1:500; izdrukas mērogs M 1:1000		Lapas nr.3	Lapu skaists 5	Līgums Nr.01-08/2020