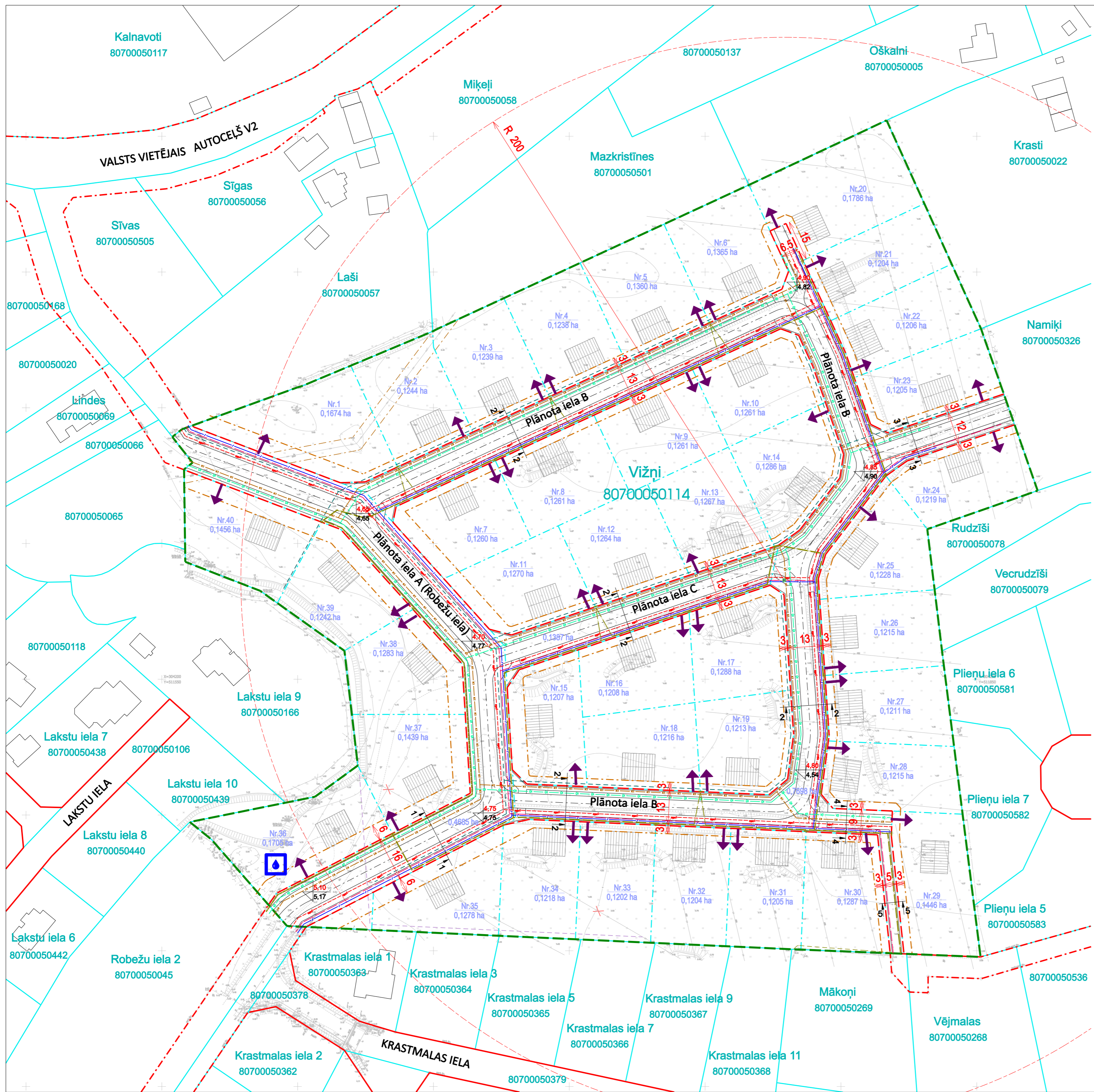
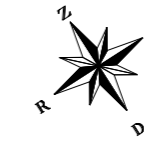


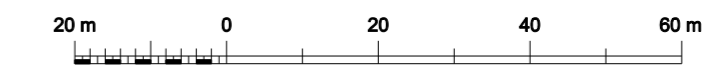
SAVIETOTĀIS INŽENIERTĪKLU PLĀNS UN VERTIKĀLAIS PLĀNOJUMS

M 1:1000



- APZĪMĒJUMI**
- NOSAUKUMS
 - DETĀLPĀNOJUMA TERITORIJAS ROBEŽA
 - ESOŠĀ ZEMES VIENĪBAS ROBEŽA
 - PLĀNOTĀ ZEMES VIENĪBAS ROBEŽA
 - ESOŠĀ ZEMES VIENĪBAS ADRESE
 - 80700050114 ZEMES VIENĪBAS KADASTRA APZĪMĒJUMS
 - ESOŠĀ APBŪVE
 - PAŠVALDĪBAS PLĀNOTĀ IELAS SARKANĀ LĪNIJA
 - PLĀNOTĀ IELAS SARKANĀ LĪNIJA
 - PLĀNOTĀ ZEMES VIENĪBAS PLATĪBA / NUMURS
 - BŪVLAIDE
 - IELAS ŠĶĒRSPROFILA VIETA
 - PLĀNOTĀ IEBRAUKTUVE
 - IETEICAMĀ APBŪVES IZVIETOJUMA ZONA
 - PLĀNOTĀ ĀREJĀS UGUNSDZESĪBAS ŪDENSAPGĀDE / HIDRANTS
 - PLĀNOTĀ UGUNSDZESĪBAS HIDRANTA APKALPES ZONA (200 m)
 - PLĀNOTĀ ZEMPRIEGUMA ELEKTRO SADALNES PAGAIĀU ĀREJĀS UGUNSDZESĪBAS ŪDENSAPGĀDES NĒMŠANAS VIETA (LĪDZ HIDRANTU IZBŪVEI)
 - AUGSTUMA ATZĪME (ESOŠĀ APAKŠĀ, PLĀNOTĀ AUGŠĀ)
 - PLĀNOTĀ ŪDENSVAIDA TRASE (Ū1)
 - PLĀNOTĀ PAŠTĒCES KANALIZĀCIJAS TRASE (K1)
 - PLĀNOTĀ APGAISMAS KABEĻA TRASE (A1)
 - PLĀNOTĀ ZEMPRIEGUMA ELEKTRĪBAS KABEĻA TRASE (E1)
 - PLĀNOTĀ GĀZES VAIDA TRASE (Gvsp1)
 - PLĀNOTĀ DRENA (Dr1)
 - PĀRBŪVĒJAMS DRENU KOLEKTORS (SKATĪT PIEZĪMI NR6.)
 - LIKVIDĒJAMS DRENU KOLEKTORS (SKATĪT PIEZĪMI NR6.)
 - AIZSARGJOSLAS UN APRĢŪTINĀJUMI**
 - EKSPLUATĀCIJAS AIZSARGJOSLAS
 - AIZSARGJOSLAS TERITORIJA GAR IELU VAI CEĻU -SARKANĀ LĪNIJA (7312030100)
 - AIZSARGJOSLAS TERITORIJA GAR ELEKTRISKO TĪKLU GAISVADU 20 KV LĪNIJĀM (7312050601)
 - AIZSARGJOSLAS TERITORIJA GAR ELEKTRISKO TĪKLU KABEĻU LĪNIJĀM (7312050201)
 - VIDES UN DABAS RESURSU AIZSARDZĪBAS AIZSARGJOSLAS
 - KĪMISKĀS AIZSARGJOSLAS TERITORIJA AP PAZEMES ŪDENS NĒMŠANAS VIETU (7311090900)

- PIEZĪMES**
1. ESOŠĀS AIZSARGJOSLAS ATTĒLOTAS SASKAŅĀ AR LR AIZSARGJOSLU LIKUMU UN SPEKĀ ESOŠO ĶEKAVAS NOVADA TERITORIJAS PLĀNOJUMU.
 2. ATBILSTOŠI LR AIZSARGJOSLU LIKUMA 34. PANTA PRASĪBĀM SARKANO LĪNIJU ROBEŽĀS NAV ATTĒLOTAS ESOŠO INŽENIERKOMUNIKĀCIJU AIZSARGJOSLAS.
 3. ZEMES VIENĪBU (UZMĒRĪTO UN IERĀDĪTO) ROBEŽĀS ATTĒLOTAS ATBILSTOŠI SASKAŅOTĀJAM INŽENIERTOPOGRĀFISKAJAM PLĀNAM.
 4. ZEMES VIENĪBU ROBEŽĀS IR ATTĒLOTAS ATBILSTOŠI ZEMES KADASTRĀLĀS UZMĒRŠANAS UN VIETĒJĀ GEODEZISKĀ TĪKĻA PRECIZĪTĀTEI.
 5. VERTIKĀLĀ PLĀNOJUMA ATZĪMES UN INŽENIERTĪKĻU IZVIETOJUMU NOSAKA UN PRECIZĒ BŪVNICĪBAS IEČERES DOKUMENTĀCIJĀ.
 6. ESOŠĀS MELIORĀCIJAS SISTĒMAS PĀRBŪVE PRECĪZĒJAMA TURPMĀKĀS BŪVNICĪBAS IEČERES DOKUMENTĀCIJĀ SASKAŅĀ AR DETĀLPĀNOJUMA PIELĪKUMĀ ESOŠO MELIORĀCIJAS SISTĒMAS IZVĒRTĒJUMU.
 7. INŽENIERTĪKĻU BŪVESIEKĀRTAS (SADALNES, U.TML.) IZBŪVĒ IELU TERITORIJĀ, JA NEPIECĪŠAMS TĀS IZVIETOT ĀRPUS IELAS (AIZ SARKANĀS LĪNIJAS), TAD ŽOGĀ VEIDO KABATAS, NODROŠINOT TĀM PUBLISKU PIEKĻUVI.
 8. INŽENIERTĪKĻU EKSPLUATĀCIJAS AIZSARGJOSLAS NOSAKA TURPMĀKĀS PROJEKĒŠANĀS GAITĀ ATBILSTOŠI INŽENIERTĪKĻU FAKTISKAJAM IZVIETOJUMAM, SASKAŅĀ AR BŪVNICĪBAS DOKUMENTĀCIJU UN IZPILDZMĒRĒJUMIEM.



Projekta vadītāja		Sertifikāta Nr. 1-00380		Pasūtītājs		DETĀLPĀNOJUMS nekustamajam īpašumam "Vižņi", Katlakalnā, Ķekavas pagastā, Ķekavas novadā		<p>SIA "METRUM H", Reģ.Nr.4010360698 Gertrūdes iela 47-3, Rīga, LV-1011 www.metrum.lv</p>
Kartogrāfe		I. Kollīna		Pasūtītājs		Fiziska persona		
		2022		Līguma Nr.		H-21-00009		Mērogs
				Lapas nosaukums		SAVIETOTĀIS INŽENIERTĪKĻU PLĀNS UN VERTIKĀLAIS PLĀNOJUMS		Lapa
Kartes datļi: topogrāfiskais plāns M 1:500 (uzm. SIA "METRUM"); reģistrēta pašvaldības ADTI datu bāze ar Nr.TP 224544; Latvijas ģeodēzisko koordinātu sistēma (LKS-92 TM), LAS 2000,5, mēroga koef. 0,999602								Lapu skaits
								M 1:1000
								4
								6